

ՎԱՀՐԱՄ ԲԱԼԱՅԱՆ

ԱՐՑԱԽԻ  
ՀԱՆՐԱՊԵՏՈՒԹՅԱՆ  
ԲՆԱԿԱՎԱՅՐԵՐԻ ՊԱՏՄՈՒԹՅԱՆ  
ՈՒՐՎԱԳԾԵՐ

ԱՐՑԱԽԻ ՀԱՆՐԱՊԵՏՈՒԹՅԱՆ  
ԲՆԱԿԱՎԱՅՐԵՐԻ ՊԱՏՄՈՒԹՅԱՆ ՈՒՐՎԱԳԾԵՐ

---

SCIENTIFIC CENTER OF ARTSAKH • НАУЧНЫЙ ЦЕНТР АРЦАХА

VAHRAM BALAYAN

**GLIMPSES ON THE HISTORY  
OF THE ARTSAKH REPUBLIC  
SETTLEMENTS**

•  
ВАГРАМ БАЛАЯН

**ОЧЕРКИ ИСТОРИИ  
НАСЕЛЕННЫХ ПУНКТОВ  
РЕСПУБЛИКИ АРЦАХ**

"ZANGAK" PUBLISHING HOUSE

ИЗДАТЕЛЬСТВО "ЗАНГАК"

YEREVAN • ЕРЕВАН

ԱՐՑԱԽԻ ԳԻՏԱԿԱՆ ԿԵՆՏՐՈՆ

ՎԱՀՐԱՄ ԲԱԼԱՅԱՆ

**ԱՐՑԱԽԻ ՀԱՆՐԱՊԵՏՈՒԹՅԱՆ  
ԲՆԱԿԱՎԱՅՐԵՐԻ  
ՊԱՏՄՈՒԹՅԱՆ ՈՒՐՎԱԳԾԵՐ**

*Մենագրություն*



ԶԱՆԳԱԿ  
ԳԻՏԱԿԱՆ ԿԵՆՏՐՈՆ

ԵՐԵՎԱՆ • 2020

Տպագրվել է Արցախի գիտական կենտրոնի գիտական խորհրդի երաշխավորությամբ

Գիտական խմբագիր՝ պատմ. գիտ. թեկնածու, դոցենտ Մելանյա Բալայան  
Հրատարակչական խմբագիր՝ Նարինե Ավանեսյան  
Գրախոս՝ ԱրՊՀ պատմության ամբիոն

Բալայան Վահրամ Ռազմիկի  
Բ 200 ԱՐՑԱՒԻ ՀԱՆՐԱՊԵՏՈՒԹՅԱՆ ԲՆԱԿԱՎԱՅՐԵՐԻ ՊԱՏՄՈՒԹՅԱՆ ՈՒՐՎԱԳԾԵՐ:  
Մենագրություն / Վ. Բալայան.— Եր.: «Ջանգալ» հրատ., 2020.— 752 էջ:

Գրքում արխիվային նյութերի, տարբեր ժամանակահատվածներում պարբերական մամուլում տեղ գտած հրապարակումների, տպագիր սկզբնաղբյուրների, պատմագիտական աշխատությունների հիման վրա ներկայացված է խոր հնադարից մինչև մեր օրերը Արցախի Հանրապետության 2020 թ. դրությամբ գործող 308 բնակավայրերի պատմությունը:

Աշխատության մեջ առաջին անգամ օգտագործվել են նաև ժողովրդի մոտ պահպանված, սերնդեսերունդ փոխանցված հետաքրքիր գրույցներ ու պատումներ: Դրանք շրջանառության մեջ դնելը թույլ է տվել առավել համակողմանի քննության ենթարկել արցախահայության բազմադարյան երթը:

Մենագրության մեջ արժեքավոր տեղեկություններ կան ԱՀ բնակավայրերի ժողովրդագրության, ազգագրության վերաբերյալ:

Գիրքը նախատեսված է պատմաբանների, ազգագրագետների, քաղաքագետների և ընթերցող լայն շրջանների համար:

ՀՏԴ 94(479.25)  
ԳՄԴ 63.3(5Հ)

ISBN 978-9939-68-827-5

© Բալայան Վ., 2020  
© «Ջանգալ-97» ՍՊԸ, 2020

## ՆԵՐԱԾՈՒԹՅՈՒՆ

Հայկական լեռնաշխարհի անբաժանելի մասը կազմող Հայոց արևելից նահանգները՝ Արցախն ու Ուտիքը, Մեծ Հայքի ընդհանուր ճակատագրի հետ մեկտեղ, ունեցել են նաև ինքնատիպ պատմություն ու զարգացման առանձնահատկություններ:

Իր պատմական երկարատև կենսափորձի վրա հենվելով՝ Հայոց արևելից նահանգների հայությունը կենաց ու մահու պայքար է մղել արտաքին ու ներքին բոլոր թշնամիների դեմ՝ հանուն սեփական հայրենիքի, պետականության, ժողովրդի ազատության ու անկախության: Այդ պայքարի բարձրակետը դարձավ Արցախի Հանրապետության ծնունդը:

Ի սկզբանե Արցախյան շարժումը պատմական անարդարությունը շտկելու և Արցախը Հայաստանի կազմ վերադարձնելու նպատակ ուներ: Այդ ճանապարհը հարթ ու հանգիստ չէր: Հոգեվարքի մեջ գտնվող ԽՍՀՄ ղեկավարության անհանդուրժողական կեցվածքը, Ադրբեջանի ագրեսիվ նկրտումները, միջազգային անբարենպաստ զարգացումները նոր պետականության վերակերտման շեմին կանգնած Հայաստանի նկատմամբ շոշափելի ճնշումները, ստեղծված անորոշ պայմանները, ապագա արհավիրքներին դիմակայելու և Արցախի ճակատագիրը հստակ կանխորոշելու անհրաժեշտությունը ազատագրական շարժման ղեկավարներին դրդեցին առավել իրատեսական որոշում կայացնելուն:

Հիմք ընդունելով 1990 թ. ապրիլի 3-ին ընդունված «ԽՍՀՄ կազմից միութենական հանրապետության դուրս գալու կարգի մասին» ԽՍՀՄ օրենքի 3-րդ հոդվածը, որտեղ ասված էր. «Միութենական հանրապետությունում, որի կազմում կան ինքնավար հանրապետություններ, ինքնավար մարզեր և ինքնավար օկրուգներ, հանրաքվեն յուրաքանչյուր ինքնավարության համար անց է կացվելու առանձին:

Ինքնավար հանրապետությունների և կազմավորումների ժողովուրդներին իրավունք էր վերապահված ինքնուրույն որոշել ԽՍՀՄ կազմում կամ դուրս եկող ինքնա-



վար միութենական հանրապետություններում մնալու, ինչպես նաև իր պետական կարգավիճակի ձևակերպման հարցը: Այն միութենական հանրապետություններում, որտեղ կան ազգային խմբերի հոծ բնակության վայրեր և տվյալ տարածքում այդ խմբերը կազմում են բնակչության կեսից ավելին, հանրաքվեի տվյալներն ամփոփելիս քվեարկության արդյունքներն հաշվի են առնվում առանձին», ազատագրական շարժման կազմակերպիչները, արտահայտելով արցախահայության կամքը, որոշեցին ստեղծել ազգային առանձին պետություն:

1991 թ. սեպտեմբերի 2-ին Ստեփանակերտում տեղի ունեցավ ժողովրդական պատգամավորների Լեռնային Ղարաբաղի մարզային և Շահումյանի շրջանային խորհուրդների համատեղ նիստ, որտեղ ընդունվեց «Հռչակագիր Լեռնային Ղարաբաղի Հանրապետության հռչակման մասին» որոշումը:

Արցախահայության պետականության վերականգնման ճանապարհին կարևոր քայլեր են հանդիսանում 1991 թ. դեկտեմբերի 10-ին կազմակերպված հանրաքվեն և ԼՂՀ առաջին գումարման Գերագույն խորհրդի առաջին նստաշրջանի՝ 1992 թ. հունվարի 6-ին ընդունված «ԼՂՀ պետական անկախության հռչակագիրը»:

Այսպիսով, հետևելով ԽՍՀՄ օրենսդրությանը և միջազգային իրավունքի բոլոր նորմերին՝ արցախահայության ինքնորոշման ուղղությամբ 1991 թ. ընտրվեց անկախություն և պետականություն ունենալու տարբերակը:

Պետականության ստեղծման քսանինը տարիները առկայում էին դժվարություններով և հերոսական էջերով: Հաղթական ավարտին հասցնելով Ադրբեջանի դեմ մղված ազատագրական պատերազմը (1991-1994 թթ.), հաղթահարելով տեսանելի և անտեսանելի բոլոր խտրերը՝ արցախահայությունը կերտում է ժողովրդավարական արժեքներով ապրող ժամանակակից պետություն:

Արցախի Հանրապետությունում լիարյուն գործում են պետական իշխանության բոլոր կառույցներն ու աշխարհին ընկալելի ժողովրդավարական ինստիտուտները:

Արցախի Հանրապետության տարածքը կազմում է 11 432 հազ. քառ. կիլոմետր: Հայկական երկրորդ հանրապետությունը գտնվում է Փոքր Կովկասի լեռնաշղթայի հարավարևելյան մասում՝ Մեծ Հայքի ծայր արևելյան հատվածում: Հյուսիսից և արևելքից այն սահմանակից է Ադրբեջանի Հանրապետությանը, արևմուտքից՝ Հայաստանի Հանրապետությանը, հարավից՝ Իրանի Իսլամական Հանրապետությանը:

Արցախի Հանրապետությունը զբաղեցնում է Մեծ Հայքի Սյունիք, Արցախ, Ռատիք նահանգների տարածքների մի մասը: Հարկ է նկատել, որ ներկայիս Արցախի Հանրապետության տարածքը հիմնականում տեղաբաշխված է պատմական Արցախի գավառների վրա:

Երեք հազարամյակների ընթացքում Արցախ նահանգը սկզբնաղբյուրներում ներկայացված է տարբեր անուններով՝ Ուրտեխե, Օրխիստենե, Ծավդեք, Արցախ, Խաչեն, Փոքր Սյունիք, Փոքր Հայաստան, Աղվանք, Հայոց Արևելից կողմանք, Խորին աշ-

խարին Հայոց, Ղարաբաղ, խորհրդային տարիներին՝ Լեռնային Ղարաբաղի ինքնավար մարզ, ներկայումս՝ Արցախի Հանրապետություն:

ԱՀ ազգային ժողովի 1998 թ. հունիսի 26-ի որոշմամբ, որը հետագայում որոշ փոփոխությունների է ենթարկվել, հաստատվեց հանրապետության ներկա վարչատարածքային կառուցվածքը՝ բաղկացած 7 վարչատարածքային շրջաններից (Հադրութի, Քաշաթաղի, Մարտունու, Ասկերանի, Շուշիի, Մարտակերտի, Շահումյանի) և վարչական շրջանի կարգավիճակ ունեցող Ստեփանակերտ մայրաքաղաքից:

2020 թ. հունվարի 1-ի դրությամբ ԱՀ-ում կան 228 համայնք և 337 բնակավայր: Նշված ժամանակահատվածում հանրապետությունում կա 308 գործող բնակավայր, որոնց թվում 12-ը՝ Ստեփանակերտը, Շուշին, Մարտունին, Մարտակերտը, Հադրութը, Ասկերանը, Բերձորը, Քարվաճառը, Ճարտարը, Միջնավանը, Կովսևանարը, Որոտանը, քաղաքներ են:

Պատմաքաղաքական իրադարձությունների արդյունքում հայկական լեռնաշխարհի շատ բնակավայրեր տարբեր պատճառներով հեռացել են պատմության թատերաբեմից: Անգամ նրանց անունները ջնջվել են ժողովրդի հիշողությունից: Այդ տեսանկյունից ԱՀ բնակավայրերի պատմության ուսումնասիրությունը և ապագա սերունդներին թողնելը հայոց պատմական հիշողության մի անջնջելի էջ կդառնան:

ԱՀ բնակավայրերի կենսագրության մանրամասների վերհանումը հայագիտության արդի հիմնախնդիրներից է և կոչված է արժևորելու նրանց տեղն ու դերը համահայկական ընդհանրական պատմության մեջ, և այդ ամենը օգնելու է նրանց շուրջ ծագած ներկայիս հարցերի ճիշտ ըմբռնմանն ու լուսաբանմանը:

ԱՀ բնակավայրերը բազում դարերի հորձանուտում, բնաշխարհագրական և հանրային ինքնատիպ միջավայրում, կերտել են յուրօրինակ կենսագրություն: Այդ ամենի բացահայտումը նոր հեռանկարներ կբացի Արցախի ընդհանրական պատմության համապարփակ ուսումնասիրության համար: ԱՀ բնակավայրերի պատմության չլուսաբանված էջերի քողազերծման պայմաններում մենք հասու ենք դառնում բազում դարերի ընթացքում փոքրաքանակ զինական կարողություններով, թշնամական ուժերով շրջափակման, մշտական սադրանքների ու ճնշումների պայմաններում, մասնավորապես արցախահայության՝ մայր հայրենիքում գոյատևելու գաղտնիքներին և ընդհանուր առմամբ հայ մարդու ֆենոմենին:

Ադրբեջանի պատմաբանները, քաղաքական գործիչները, կեղծելով ու եղծելով իրողությունը, ամեն կերպ փորձել են և այսօր մի առանձին եռանդով շարունակում են սեփականաշնորհիվ Հայոց Արևելից նահանգների պատմական ժառանգությունը:

ԱՀ բնակավայրերի պատմության մանրամասները, որպես մեկ ամփոփ ամբողջություն ներկայացնելն ունի ինչպես գիտական, այնպես էլ քաղաքական նշանակություն: Այն ևս մի համեստ քայլ կդառնա Արցախի պատմության ստվերոտ կողմերի բացահայտման ասպարեզում, միաժամանակ ներկա օրերում կեպաստի հանրապե-

տության բնակավայրերի զարգացման հայեցակարգային նշանակության ծրագրերի ամբողջականացմանը:

Վերոհիշյալ ուսումնասիրության մեջ քննարկվել և լուսաբանվել են հետևյալ հարցերը.

ա) ցույց է տրվել ԱՀ բնակավայրերի ձևավորման ու կայացման ընթացքը՝ հնագույն ժամանակներից սկսած:

բ) Առանձնակի քննարկման նյութ է դարձել ազատագրված և ԱՀ անբաժան մաս կազմած տարածքների, բնակավայրերի պատմությունը, վեր են հանվել ժամանակի հոլովությունում այդ համայնքների թողած կենսագրության առանձնահատկությունները:

գ) Բացահայտվել են օտար ցեղերի ու պետությունների կողմից ներկայիս ԱՀ հատկապես ազատագրված տարածքների բնակավայրերի հայաթափման նպատակներն ու ներկայացվել այդ ամենի հետևանքով հայ ժողովրդի ունեցած կորուստները:

դ) Մեկնաբանվել են ազատագրված տարածքների վերաբնակեցման և դրանց նորից հայկական շունչ հաղորդելու քաղաքականության անհրաժեշտությունն ու ընթացքը, և այդ խորապատկերի վրա արժևորվել ԱՀ միջազգային ճանաչման և որպես հայկական երկրորդ պետության կայացման գործում նրանց դերը:

ե) Վեր են հանվել և հիշատակվել ԱՀ բնակավայրերի՝ հատկապես գյուղական համայնքներին բնորոշ սովորությունները, մշակութային շերտերը, տնտեսվարման ավանդական ձևերը և հիմնավորվել դրանց պահպանման, զարգացման նպատակահարմարությունն ու հաջորդ սերունդներին փոխանցելու անհրաժեշտությունը:

զ) Ներկայացվել են ԱՀ բնակավայրերում ու նրանց հարակից տարածքներում գոյություն ունեցող հնավայրերը, պատմական միջավայրերն ու հուշարձանները:

է) Քննարկման նյութ են դարձել ԱՀ բնակավայրերի սոցիալ-տնտեսական, կրթական, մշակութային ներկայիս կացությունը ու դրանց զարգացման հեռանկարները:

ը) Արժևորվել է արցախահայ ազատագրական պայքարում և պետականության վերակերտման գործում հանրապետության ամեն մի բնակավայրի դերակատարությունը:

թ) Առաջին անգամ շրջանառության մեջ դրված փաստացի նյութերի հիման վրա ցույց են տրվել ԱՀ բնակավայրերում պատմական տարբեր շրջափուլերում ապրած մարդկանց դերը համազգային կարևորագույն խնդիրների լուծման, հատկապես ազգային պետականության վերակերտման գործում:

Ձեռագրերի, նորահայտ արխիվային վավերագրերի, տպագիր սկզբնաղբյուրների, պարբերական մամուլի, ժողովրդի մեջ պահպանված գրույցների և հրապարակի վրա եղած պատմագիտական գրականության հիմքերի վրա համակողմանի ուսումնասիրվել է հնագույն շրջանից մինչև մեր օրերը ԱՀ սահմանադրությամբ ամրագրված հանրապետության ներկայիս վարչական տարածքի մեջ ընդգրկված փաստացի գործող բնակավայրերի պատմությունը:

Միաժամանակ աշխատության մեջ ներկայացված է նաև Ադրբեջանի կողմից բռնագավթված ԱՀ այն բնակավայրերի պատմությունը, որոնց բնակիչները նոր գյուղեր են հիմնել ազատագրված տարածքներում: Մասնավորապես խոսքը վերաբերում է Մարտակերտի շրջանի Չայլու, Մարաղա, Լենինավան, Հասանղայա, Սեյսուլան, Կարմիրավան, Շահումյանի շրջանի Բրաջուր, Վերինշեն, Էրթեջ, Կարաչինար, Մանաշիտ, Խարխափուտ, ինչպես նաև Գետաշեն գյուղերին:

Ուսումնասիրությունը ամբողջական տեսքի բերելու համար բավականաչափ օգտագործվել են ԱրՊՀ հայագիտական կենտրոնում հավաքագրված նյութերը<sup>1</sup>: Տարիների ընթացքում դասախոսների և ուսանողների աշխատանքի շնորհիվ Հայագիտական կենտրոնում կուտակվել են մեծ քանակությամբ նյութեր, այդ թվում նաև Արցախի հանրապետության բնակավայրերի վերաբերյալ: Ցավոք վերոհիշյալ նյութերը ֆոնդավորված չեն: Այդուհանդերձ, պատեհ առիթ է դրանց մի մասը, գիտական մշակումներից հետո, առաջին անգամ ներկայացնել հանրությանը: Նկատելի է նաև, որ այդ հավաքածուի մեջ ծանրակշիռ տեղ են գրավում, ԱՀ տարբեր համայնքներում ապրող և իրենց գյուղերի պատմությամբ հետաքրքրված մարդկանց մոտ պահպանված, նախորդ սերունդներից բերնեբերան փոխանցված հետաքրքիր գրույցներ և այլ բնույթի նյութեր, որոնց օգտագործումը նոր լույս կսփռի ԱՀ բնակավայրերի պատմության չլուսաբանված էջերին:

Տարիներ առաջ մեր կողմից հրատարակված «Գիշի. պատմական անցյալն ու ներկան» աշխատությունը, բարեբախտաբար, ինչ-որ առումով վարակիչ է եղել հանրապետության տարբեր բնակավայրերում ապրող մասնագետների, հատկապես պատմության ուսուցիչների համար, որոնք նույնպես փորձել են գրել իրենց հայրենի գյուղերի պատմությունները:

Կարծում ենք՝ «Արցախի Հանրապետության բնակավայրերի պատմության ուրվագծեր» աշխատության հրատարակությունը նոր խթան կհանդիսանա ոչ միայն հանրապետության բնակավայրերի, այլև պատմական Արցախում և Ուտիքում տարբեր ժամանակներում գոյություն ունեցած և այս կամ այն հանգամանքների ազդեցության տակ վերացած գյուղերի պատմության ուսումնասիրությանը:

Ձեռնարկելով Արցախի հանրապետության բնակավայրերի պատմության հրատարակության գործը՝ մեր առջև խնդիր չենք դրել սպառիչ մեկնաբանություններ տալ բոլոր հարցերին: Տարբեր աղբյուրներում սփռված բազմաշերտ ու բազմաբովանդակ նյութերի առկայությունը մեկ կամ մի քանի ուսումնասիրողների համար սպառելը գործնականորեն անհնարին է դառնում: Ուստի մենք նպատակ ենք հետապնդել առավել շատ ուրվագծել այն ուղղությունները, որոնցով պետք է շարժվեն ապագա հետազոտողները:

<sup>1</sup> Մեր կողմից 1995 թ. նախաձեռնվել և հիմնադրվել է ԱրՊՀ հայագիտական կենտրոնը: Նույն ժամանակահատվածում Լիբանանի «Արցախի օգնության հիմնադրամ»-ի կողմից տրամադրված գումարով վերոնշյալ կենտրոնը վերանորոգվել և կահավորվել է:





## ՍՏԵՓԱՆԱԿԵՐՏ

Քաղաքը գտնվում է ԱՀ կենտրոնական հատվածում՝ Արցախի նախկին Խաչեն և Վարանդա գավառներում: Բնակավայրը տեղաբաշխված է Ղարաբաղյան լեռնաշղթայից դեպի արևելք ձգվող լեռնաձյուղերի վերջնամասի թեք հարթության վրա՝ Կարկառ գետի միջին հոսանքի երկու ափերին:

Ժամանակակից Ստեփանակերտը ներառում է նախկին Վարարակն, Ներքին շեն, Սողոմոնի շեն, Հին և Նոր Արմենավան, Կրկժան, Փահլուլ կամ Փահլուր (Վարդուտ), Մալիբեկլու գյուղերի տարածքները:

Ստեփանակերտի տարածքում և շրջակայքում հայտնաբերված հնագիտական նյութերը վկայում են, որ այստեղ մարդը բնակություն է հաստատել անհիշելի ժամանակներից: Առայժմ Ստեփանակերտում հայտնաբերված ամենահին գործիքները՝ հատիչներ, մուրճեր, վերագրվում են նեոլիթյան (նոր քարե դար) ժամանակաշրջանին:

1895 թ. Շուշիի ռեալական ուսումնարանի տեսուչ Էմիլ Ռյուպերը պեղումներ է կատարել Ստեփանակերտի տարածքում և իր հաշվետվություններում հիշատակել է իր կողմից հայտնաբերված բրոնզե դարաշրջանի առարկաների մասին:

1938-1939 թթ. այստեղ հնագիտական ուսումնասիրություններ է կատարել գերմանացի ճանաչված հնագետ Յու. Հումմելը: Պեղումների ընթացքում ի հայտ են եկել Ք. ա. 2-1-ին հազարամյակների գործիքներ, որոնք ներկայումս (Հումմելի զեկուցագրերի հետ միասին) գտնվում են Արցախի պետական պատմաեթնոգրաֆիտական թանգարանում:

1960-1980-ական թվականներին Ստեփանակերտում շինարարական աշխատանքների ժամանակ բացվել են կարասային տիպի թաղումներ: Կարասների մեջ հայտնաբերվել են երկաթե թուր, երկկանթ կճուճ, գործվածքի պատառիկ, ոսկրե հյուսիչներ, խեցեղեն, բրոնզաձուլ արձանիկներ:

1988 թ. նոյեմբերին Ստեփանակերտի Նոր Արմենավան թաղամասում շինարարական աշխատանքների ժամանակ հայտնաբերվել է մի ընդարձակ դամբարանադաշտ, որտեղ պեղումներ է կատարել ՀՀ ԳԱԱ հնագիտության և ազգագրության ինստիտուտի արշավախումբը՝ Համլետ Պետրոսյանի ղեկավարությամբ: Դամբարանադաշտից ոչ հեռու տարածվել է բնակատեղին: Հետազոտվող տարածքից գտնվել են վաղ քրիստոնեական դարաշրջանին բնորոշ նյութեր:

ԱՀ մայրաքաղաքի տարածքում հայտնաբերվել է նաև 6-8-րդ դարերի դամբարանադաշտ, որն իր զուգահեռներն ունի Այրարատում, Շիրակում և Գուգարքում հայտնաբերված համանման հուշարձանների հետ:

Ստեփանակերտը որպես բնակավայր ձևավորվել է 19-րդ դարի սկզբին՝ ներկայիս Ստեփանակերտի շրջագծի մեջ՝ քաղաքի հյուսիսարևմտյան կողմում տարածված և մինչև 19-րդ դարի կեսերը գոյություն ունեցած հնահիմք զուտ հայաբնակ Վարարակն գյուղի տեղում, որն ունի ավելի քան երկուհազարամյա պատմություն: Բնակավայրի հիմնադրումը կապվում է Հայոց արևելից կողմանց թագավոր Վաչագան Բարեպաշտի անվան հետ: Վարարակն գյուղատեղիի մի հատվածում՝ քաղաքի հյուսիսային ձորի ձախ լանջին, պահպանվել են աղբյուր, Սբ. Աստվածածին եկեղեցին, ինչպես նաև գերեզմանոցը և վաղ ժամանակների, ընդհուպ 17-րդ դարին վերաբերող տապանաքարեր. «Այդտեղ առաջ եղել է հին Վարարակն հայոց գիւղը, որ այժմ գոյութիւն չունի, որի բնկորներն երևում են,- գրել է ակնաւտեսը: Վարարակնի հանգստարանում այժմ գտնւում են 200 տարուան արձանագրութիւն գերեզմանաքարերի վրայ...»<sup>2</sup>: Որոշ աղբյուրներում գյուղի եկեղեցին անվանված է Սբ. Հոսիսիմն, որի մասին «Նոր-Դարի» թղթակիցը 1890 թ. գրել է. «...աւանի արևմտյան կողմում, կէս վերստաչափ հեռավորութեամբ գտնւում է Վարարակն կոչուած գիւղը, որի միայն տների հետքերն են երևում այժմ: ... Սակայն որպէս մի կենդանի յիշատակ այդ գիւղի այդտեղ կանգնած է մի եկեղեցի, որի վրայ, դժբախտաբար, ոչ մի արձանագրութիւն և թուական չկայ...»<sup>3</sup>: Վարարակնի մասին՝ որպես հին բնակավայրի, տեղեկություններ է հաղորդում Մակար Բարխուդարյանցը<sup>4</sup>: Տակավին 1841 թ. Վարարակնը 31 տուն՝ 133 շունչ (74 արական, 59 իգական) բնակչով հիշվում է որպես առանձին գյուղ<sup>5</sup>:

Ստեփանակերտի հյուսիսային թաղամասերից մեկում՝ Կրկժանում, մինչև խորհրդային կարգերի հաստատվելը միայն հայեր էին ապրում: 1890-ական թվականներին գյուղում կար 61 տուն, 405 բնակիչ: Այդտեղ կառուցված էր Սբ. Աստվածածին եկեղեցին<sup>6</sup>:

Ստեփանակերտի հյուսիսարևմտյան մասում գտնվող Փահլուլ (Փահլուր) գյուղի մասին հիշատակություններ են պահպանվել 1667 թ. կազմված «Արցախի թեմի վերաբերյալ զանազան կալվածագրերի և պայմանագրերի ժողովածու»-ի «Խալխեն խարձեր» հատվածում<sup>7</sup>:

18-րդ դարի վերջին այժմյան քաղաքի հյուսիսարևելյան կողմում հիմնվում է Շուշվա խանի ձմեռանոց Խանեն բաղը (Խանի այգի): Տարածքը դառնում է խանի «անձնական» սեփականությունը: Վերջինս իրեն է ենթարկում նաև Վարարակն գյուղը, որն անվանափոխվում է այսպես կոչված «Խանքենդի»՝ խանապատկան գյուղ: Հարկավ, սա չի նշանակում, թե այստեղ ապրում էին խանի ցեղակիցները:

<sup>2</sup> «Նոր-Դար», հմ. 32, 1889:

<sup>3</sup> «Նոր-Դար», հմ. 126, 1890:

<sup>4</sup> Մակար եպս. Բարխուտարեանց, Աղուանից երկիր և դրացիք, Արցախ, Երևան, 1999, էջ 239:

<sup>5</sup> ՀԱԱ, ֆ. 56, ց. 1, գ. 305, թ. 47:

<sup>6</sup> Մակար եպս. Բարխուտարեանց, Աղուանից երկիր և դրացիք, Արցախ, էջ 238:

<sup>7</sup> ՀԱԱ, ֆ. 57, ց. 1, գ. 3, թ. 113:



Պարզապես Ղարաբաղի խաները, վարելով հայաջինջ քաղաքականություն, ձգտում էին վերանայել այն, ինչ հայկական էր, և իրենց հայեցողությամբ փոխում էին հինավուրց հայկական գյուղերի անունները՝ նրանց տալով թուրք-թաթարական<sup>8</sup> աղավաղված անվանումներ:

«Խանքենդին» Ղարաբաղի խաների հետ կապելու հանգամանքը իրավամբ մերժելի է համարում քանասեր-պատմաբան Հայկ Խաչատրյանը: Նա հստակ նշել է, որ «Վարարակնի տափարակը գտնվում էր Բալուջա և Կարկառ գետերի արանքում ու որպեսզի սրբագործվեր որպես Վարանդայի մելիքների տիրույթ, Վարարակնում քնակություն հաստատած Բաղուն շենի քնակիչները ընդարձակված քնակավայրը անվանում են խանի դաստակերտ: Խան ասելով՝ նրանք նկատի են ունեցել հայկազուն մելիք Բաղր խանին, որը Կարկառ գետի աջ ափին 1600-ական թվականներին հիմնադրել է Բաղուն շենը: ...Նրանք (այսինքն՝ ռուս իշխանավորները) 1847 թվականին, Մելիք-Շահնազարյանների զարմորդիների հուշումով Վարարակը խանի դաստակերտ դարձած տեղանունը թարգմանել են Խանքենդ (խանի դաստակերտ) գյուղ, ռուսները դաստակերտը գյուղ են թարգմանել՝ գտնելով, որ այդ քնակավայրը դաստակերտի շնորհներ չունի): Այսպիսով, Վարարակնի Խանքենդ դառնալը պաշտոնական անվանակոչություն չի եղել, այլ միայն խանի դաստակերտ անվան թարգմանություն»<sup>9</sup>:

19-րդ դարի 20-ական թվականներին քնակավայրում, որտեղ միայն ապրում էին 40 ծուխ հայեր<sup>10</sup>, հիշատակվում է Դավիթ անունով տանուտերը: 1835 թվականին Վարարակնի արևելյան եզրին ռուս զինվորականները հիմնում են զորակայան: Այդտեղ տեղակայված երկու զորամասերը անվանվել են «Պլաստունեան հետևակ, միսը Բատարեյեան ուրաձիզ զորագունդ: Այդ զորագնդերի թուր զինուորներն էլ Կուբանից և Թերեքի շրջանների քնակիչ կազակներիցն են»<sup>11</sup>: Ջորանոցի շրջակայքում նոր քնակավայր է ձևավորվում, որտեղ ապրում էին հայ և ռուս ընտանիքներ: Հայտնի է, որ

<sup>8</sup> XIX դ. երկրորդ կեսի ռուսական աղբյուրներում *թուրք-թաթար* տերմիններից առավել զործածական է դառնում *թաթարը*: Միաժամանակ, Կազանի, Աստրախանի և Ղրիմի թաթարներին տարբերելու համար Արևելյան Այսրկովկասի թուրքալեզու քնակչությունը հանրագիտական բառարաններում և պաշտոնական վիճակագրական տեղեկագրերում սկսեց անվանվել *կովկասյան կամ այսրկովկասյան թաթարներ*: Աղբյուրներում 1930-ական թվականներին տեղի ունեցած անձնագրավորման ժամանակ, երբ համառոտաբար կերպով «աղբյուրեանականացվեց» թուրքալեզու քնակչությունը, 1939 թ. հունվարի 17-ի մարդահամարի պաշտոնական նյութերում նոր միայն «Աղբյուրեան» արհեստածին վարչաքաղաքական անունից ի հայտ եկավ *աղբյուրեանցի* տերմինը (տես Всесоюзная перепись населения 1939 г.: основные итоги, Москва, 1992, с. 71): Մանրամասն տես Ստեփանյան Գ., Արևելյան Այսրկովկասում «աղբյուրեանցի» էթնանվան գործածման հարցի շուրջ, «Մերձավոր Արևելք», պրակ V, Երևան, 2008, էջ 137-144:

<sup>9</sup> Խաչատրյան Հ., Տարիքը տասնինը դար, «Գրական թերթ», 02.09.1988, էջ 3:

<sup>10</sup> Описание Карабагской провинции, составленное в 1823 г., по распоряжению главноуправляющего в Грузии Ермоловым, действительным статским советником Могилевскимъ и полковникомъ Ермоловымъ 2-мъ, Тифлисъ, 1866, с. 218.

<sup>11</sup> «Նոր-Դար», հմ. 126, 1890:

1847 թ. ռուսական քանակի Մինգրեյլյան գնդի շտաբի պետ Ուցմիլը ներկայիս Կենտրոնական պաշտպանական շրջանի գնդի տարածքում հիմնել է զորանոց, որը ժողովրդի մոտ ստացել է «Կազաչի պոստ» անվանումը<sup>12</sup>:

19-րդ դարի երկրորդ կեսին վերոհիշյալ զորանոց շտաբի հարևանությամբ կառուցվել է մեկ այլ զորանոց ևս: Այդ շենքը խորհրդային տարիներին ծառայում էր որպես Ստեփանակերտի պոլիկլինիկա, իսկ մեր օրերում վերանորոգումից հետո դարձել է հյուրանոց՝ «Արցախ պարկ հոթել» անվանմամբ: Երկու զորանոցների արանքում էլ կառուցվել է ռուսական փոքր եկեղեցի, որի հիմքերը բացվել են 2018 թ. Ստեփանակերտի Սր. Աստվածամոր Հովանու մայր տաճարի հրապարակի կառուցման ժամանակ:

Ռուսական զորակայանների կառուցումից հետո Վարարակնի հայերի մեծ մասը տեղափոխվել է Շուշի և հաստատվել քաղաքի վերին թաղում ու կազմել Սր. Հովհաննես-Մկրտիչ եկեղեցու ծուխ<sup>13</sup>: Վարարակնի մնացած քնակիչներն էլ նոր տներ են կառուցում զորանոցի շրջակայքում:

Վարարակն Ստեփանակերտը որպես քաղաքատիպ քնակավայր հայտնի է դարձել 1847 թվականից: Այժմյան քաղաքի ձևավորման համար հիմք են հանդիսացել 19-րդ դարի վերջերին այստեղ փոխադրված Շուշիից, Կրկժանից, Խնածախից, Բալուջայից և Փահլուլից (Փահլուր) 60 տուն հայ ընտանիքները<sup>14</sup>: Նույն ժամանակահատվածում Վարարակն ավան են տեղափոխվել նաև մերձակայքում գտնվող Ներքին շեն և Բաղեն շեն գյուղերից<sup>15</sup>: Այսպիսով՝ ներկայիս Ստեփանակերտի շրջագծում 1830-ական թվականներին զորանոց քնակավայրի հիմնադրումը ուղղակի կերպով քայքայում է դրկից Վարարակն և Բաղաշեն գյուղերը, որոնց քնակիչների հիմնական մասը հաշված տարիների ընթացքում փոխադրվում են ռազմական, վարչական և քնակելի շինությունների իմաստով առավել կարևորություն ձեռք բերած նորահիմն ավանը: Հատկանշական է, որ Վարարակնի ամայացումն ու նոր զորակայան-ավանի ծնունդը ժամանակագրորեն գրեթե միմյանց հաջորդել են և հին գերեզմանատունը, պահպանելով իր նշանակությունը, ծառայել է նաև նոր ավանի քնակիչներին:

«Այդ առանում, - գրում է Ա-Դոն, - նախ քնակութիւն հաստատեցին Շուշու տակ ընկած Բաղինշէն և Վառարակն փոքրիկ գիւղերի հայերը: Ապա ի նկատի ունենալով զօրքերի ներկայութիւնը և նրանց հետ կապած առևտուրը՝ այստեղ եկան հաստատեցին Շուշուց և շրջակայ գիւղերից առևտրով և արհեստներով պարապող հայեր...»<sup>16</sup>:

<sup>12</sup> Բալայան Վ., Դրվագներ արցախահայության ազատագրական պայքարի և պետականակերտման պատմության, Ստեփանակերտ, 2012, էջ 203:

<sup>13</sup> «Նոր-Դար», հմ. 73, 1899:

<sup>14</sup> Մակար եպ. Բարխուտարեանց, Աղուանից երկիր և դրացիք, Արցախ, էջ 152:

<sup>15</sup> «Նոր-Դար», հմ. 75, 1899:

<sup>16</sup> Ա-Դո, Հայ-թուրքական ընդհարումները Կովկասում (1905-1906 թթ.), Երևան, 1907, էջ 176:



Ավանում, կապված ռուսական զորագնդի կարիքների սպասարկման հետ, հայերը հիմնականում զբաղվում էին արհեստագործությամբ և առևտրով: Այդ կապակցությամբ «Արձագանք»-ի լրագրողը գրել է. «Դրանց (իմա՝ հայերի — Վ. Բ.), առևտուրը զորքի հետ է և դրա համար իւրքանչիւր տուն մի խանութ ունի. երկրագործութեամբ ոչ ոք չի պարապում»<sup>17</sup>:

1880 թ. Վարարակն ավանում հիմնվում է եկեղեցի, որն օծվում Սբ. Գևորգ անվամբ: 1887 թ. եկեղեցին դեռևս կիսաշեն էր. «... պատերը քարձրացած են մինչև կամարները և այնուհետև նիւթական աղբիւրը հատնելով, գործը արդէն 7-րդ տարին է, որ նոյնութեամբ մնում է: Ժամերգութիւնը կատարում են մի փայտաշէն տան մէջ...»<sup>18</sup>:

19-րդ դարի վերջերին եկեղեցին վերջնական կառուցվել և գործող էր: Սբ. Գևորգ եկեղեցին քանդվել է 1936 թ., իսկ տեղում կառուցվել է Ստեփանակերտի թատրոնի շենքը: 1990-ական թվականների սկզբներից, երբ դեռ Ստեփանակերտում եկեղեցի չկար, իրենց հոգևոր կարիքերը հոգալու նպատակով, թատրոնի երկրորդ հարկի դահլիճը մայրաքաղաքի բնակիչները դարձրել էին աղոթատուն, որտեղ ամեն օր ժամերգություն էր կատարվում, իսկ կիրակի օրերին՝ մատուցվում պատարագ:

1888 թիվականին (այլ տվյալներով՝ 1886 թ-ին) ավանում բացվել է հայկական եկեղեցական-ծխական ուսումնարան: Կոչվել է «Ս. Գևորգյան տղայոց միդասյան ուսումնարան»<sup>19</sup>: 1888/1889 ուսումնական տարում ունեցել է 3 բաժանմունք, 1 ուսուցիչ և 30 աշակերտ<sup>20</sup>: Ուսուցիչն էր՝ Պ. Տեր-Հովհաննիսյանը<sup>21</sup>: Դպրոցը վերաբացվել է փակումից 11 տարի անց՝ 1907 թ.: 1908/1909 թթ. ուսումնական տարում եղել է միդասյա երկսեռ՝ 2 բաժանմունքով: Դպրոցում սովորել են 52 տղա և 20 աղջիկ: 1914 թվականին դպրոցն ունեցել է 54 աշակերտ<sup>22</sup>:

1890 թ. կեսերին ավանն ուներ ավելի քան 500 տուն բնակիչ. մեծամասնությունը կազմում էին հայերը և քիչ քանակությամբ՝ ռուսները<sup>23</sup>: Վերջիններս հիմնականում ռուսական զորամասում ծառայող սպաների ընտանիքների անդամներն էին: 1897 թ. ռուսների թիվը ավանում կազմում էր 70 տուն, իսկ 1899-ին՝ 52 տուն<sup>24</sup>: 1897 թ. այստեղ բնակվող ռուսների մասին նշվել է. «Ռուսների տները բոլորը փայտաշեն են Ռուսաստանի խրճիթների ձևով, բայց դրանց գեղեցկութիւն տուող ակաղցիաներն ու լորենիներն են, որոնք շարուած են փողոցների երկու կողմով և որոնք իրանց անուշահոտու-

թեամբ զմայլեցնում են անցողիներին: Փողոցները կանոնավոր և հարթ ու լայն են, քաղաքից անլի գեղեցիկ, միայն դրանց պակասութիւնն այն է, որ ձմեռը մի քանի փողոցներ սարսափելի ցեխ է լինում, այնպէս, որ դժուար է լինում անցնել: Ռուսները պարապում են անասնապահութեամբ և վարելահողեր ունի հոջալու կայարանի մօտ»<sup>25</sup>:

ԽՍՀՄ գոյության ժամանակահատվածում Ստեփանակերտի զորամասում տեղակայված էր խորհրդային մի զորագունդ, որտեղ ծառայող սպաների ընտանիքները շարունակում էին ապրել մարզի կենտրոնում: 1991 թ. սեպտեմբերի 2-ին՝ Լեռնային Ղարաբաղի Հանրապետության հռչակումից հետո, նշմարելի էր դառնում վերահաս լայնամասշտաբ պատերազմի ուրվականը: Հաշվի առնելով այդ հանգամանքը 1991 թ. սեպտեմբերի 16-ին ԽՍՀՄ մինիստրների խորհուրդը որոշում էր կայացրել խորհրդային բանակը դուրս բերել ԼՂԻՄ տարածքից<sup>26</sup>:

Այդպես մեկ և կես դար անց Ստեփանակերտից հեռացավ ռուսական զորագունդը: ԱՀ կառավարության որոշմամբ այդտեղ տեղակայվեց Պաշտպանության բանակի ամենամարտունակ զորամասերից մեկը՝ Կենտրոնական պաշտպանական շրջանի գունդը: Ռուս սպաների ընտանիքների մի մասը, որոնք մերվել էին Ստեփանակերտի հայկական միջավայրին, որպես լիիրավ քաղաքացիներ, շարունակում են ապրել այս անգամ ԱՀ մայրաքաղաքում:

Հայերի, ռուսների հետ միասին քաղաքում ապրում էին նաև ավելի ուշ շրջանում ավան տեղափոխված թուրքեր: Ցարական կառավարության հրամանով քոչվորությունից հարկադրաբար նստակեցության անցած թուրքերը, ինչպես ամենուր, այստեղ էլ հռչակված էին որպես «պարապ ավազակներ, կրթութիւնից բոլորովին զուրկ»<sup>27</sup>: Տեղին է այստեղ վկայաբերել Ֆ. Բրոքհաուզենի ու Ի. Եֆրոնի հրատարակությամբ լույս տեսած «Հանրագիտարանային բառարան»-ում կովկասյան թաթարներին տրված հակիրճ բնութագրականը. «Կիսաքոչվոր կյանքով ապրող այսրկովկասյան թաթարները վրիժառու են ու տգետ, հակված են խաբեբայության, գողության ու կողոպուտի. . .»<sup>28</sup>: Նրանց մի մասը զբաղվում էր մանրավաճառությամբ:

1897 թ. տվյալներով ավանում կովկասյան թաթարները 50 տուն էին<sup>29</sup>: 19-րդ դարի վերջերին բնակավայրն ու հարակից հողերը պարտքի դիմաց անցել են Շուշիի բնակիչ Հ. Մելիք Շահնազարյանցին: Նրա դեմ 1897 թ. հարուցվել է դատական գործ, որը 1911 թ. լուծվել է՝ հօգուտ վերջինիս<sup>30</sup>:

<sup>17</sup> «Արձագանք», հմ. 85, 1897:

<sup>18</sup> «Նոր-Դար», հմ. 174, 1887: Տես նաև «Արձագանք», հմ. 38, 1887:

<sup>19</sup> Խուրդյան Ս., Արևելահայ դպրոցները 1830-1920-թվականներին: Ժամանակագրությունը հավելյալ մանրամասներով, Երևան, 1987, էջ 362:

<sup>20</sup> Նույն տեղում:

<sup>21</sup> «Նոր-Դար», հմ. 126, 1890:

<sup>22</sup> Խուրդյան Ս., նշվ. աշխ., էջ 362:

<sup>23</sup> «Նոր-Դար», հմ. 126, 1890:

<sup>24</sup> «Նոր-Դար», հմ. 73, 1899:

<sup>25</sup> «Արձագանք», հմ. 85, 1897:

<sup>26</sup> «Правда», 17 сентября, 1991.

<sup>27</sup> «Արձագանք», հմ. 85, 1897:

<sup>28</sup> Энциклопедический словарь под ред. К. Арсеньева и проф. В. Шевякова, т. XIIIА, издатели Ф. Брокгауз, И. Ефрон, СПб., 1894, с. 838.

<sup>29</sup> «Արձագանք», հմ. 85, 1897:

<sup>30</sup> «Նոր-Դար», հմ. 100, 1911:

19-րդ դարի վերջերին ավանի տնտեսական կյանքի աշխուժացման պայմաններում բնակավայրը կառուցապատվում է Շուշիում գործող քաղաքաշինության կանոնավոր սկզբունքներով: Դա պայմանավորված էր ոչ միայն ստեղծված համեմատաբար բարենպաստ միջավայրով, այլև կառուցողական արվեստի, շինարարական գործի կատարելագործմամբ, հասարակության կողմից առաջադրված գործնական պահանջներով և իշխող գաղափարների ազդեցությամբ:

Ավանի բնակիչները 1880-ական թվականների վերջերին սկսել էին իրենց հին փայտաշեն տները քանդել և փոխարենը կառուցել նոր ձևի բնակարաններ: «Ամենքը՝ ով նիսբական ոյժ ունի, առաջին գործերն այն է լինում, որ ունենայ կարգին տուն կանոնաւոր սենեակներով»<sup>31</sup>: Վերորբերյալին այսպես է արձագանքել ժամանակաշրջանի մամուլը:

20-րդ դարի սկզբին ավանը ակնատեսին ներկայացել է որպես «...մի գեղեցիկ բնակավայր...»<sup>32</sup>: Խորհրդային տարիներին այդ հին շինությունների նկատմամբ անխնա վերաբերմունք էր որդեգրվել: Դրանց մի մասը վերափոխվել և ձևախեղվել է: 2018-2019 թվականներին Թումանյան փողոցի վրա գտնվող, 19-րդ դարի վերջերին և 20-րդ դարի սկզբներին կառուցված շինությունները, ՀՀ նախկին վարչապետ Կարեն Կարապետյանի բարերարությամբ և ԱՀ կառավարության համաֆինանսավորմամբ բերվել են նախնական տեսքի, որոնք նոր հմայք են տալիս մայրաքաղաքի կենտրոնական հատվածին:

Ավանի միջով էր ձգվում կառավարության հոգածությամբ բարեկարգված Շուշի-Եվլախ փոստային գլխավոր ճանապարհը: Գլխավոր այս ճանապարհից զատ ավանը մի քանի այլ ճանապարհներով էլ կապված էր մերձավոր գյուղերի և անգամ սրբատեղիների հետ:

Հայտնի է օրինակ 1889 թ. ավանի բնակիչ Սողոմոն Սողոմոնյանի միջոցներով բարեկարգված, Վարարակնից Դաշուշեն գյուղի Սբ. Սարիբեկ ուխտատեղին տանող ճանապարհը: Այդ կապակցությամբ ականատեսը գրել է. «...Սարիբեկ ուխտատեղին, որ գտնվում է Դաշուշեն գիւղի մօտ, ճանապարհը մինչև Մազե կամուրջը շատ ուղիղ և հաստատ է. անցնելով կամուրջից՝ գատում է խճուղուց և դեպի ձորի միջով հոսող Դաշուշենի գետը: Օգտուելով ջրի պակասութիւնից, կարողացանք առանց նեղութիւն կրելու գետից անցնել միւս ափը: Այդ տեղից ճանապարհը բարձրանում է դարձեալ դժուար կլիներ գնալ՝ եթէ հանգուցեալ Սողոմոն Սողոմոնեանը անցեալ տարի շինել չտար այդ ճանապարհը: Այժմ այդ ճանապարհը լաւացած է, այնպէս որ երկու անիւաւոր սայլակ է կարողանում գնալ»<sup>33</sup>:

<sup>31</sup> «Նոր-Դար», հմ. 174, 1888:

<sup>32</sup> Ա-Դօ, նշվ. աշխ., էջ 176:

<sup>33</sup> «Նոր-Դար», հմ. 153, 1890:

Ավանը հայտնի էր կոշկակարների արհեստանոցներով, ուր մեծ մասամբ կարում էին «կոզլովոյ» կոչված կոշիկներ և փոստով ուղարկում ուրիշ տեղեր: Բնակավայրում կար նաև մետաքսագործարան, որը պատկանում էր Դավիթ Հարունյանցին<sup>34</sup>:

20-րդ դարի սկզբներին ավանում կար երկու երկսեռ դպրոց: Ծխական մեկդասյա դպրոցը բացվել է 1887 թ.: Դպրոցը 1897 թ. փակվել է, իսկ 1907 թ. նորից վերաբացվել: 1917 թ. դպրոցն ուներ 70 աշակերտ և 1 ուսուցիչ: Ավանի պետական երկդասյա դպրոցը բացվել է 1898 թ.: 20-րդ դարի սկզբներին դպրոցն ուներ 100-ից ավելի աշակերտ և 3 ուսուցիչ: Կրթօջախին կից կար արհեստագործական բաժանմունք<sup>35</sup>:

Ավանի սոցիալ-տնտեսական և կրթամշակութային կյանքի բարելավումը նպաստում էր բնակչության թվաքանակի ավելացմանը:

Բնակավայրում 1855 թ. կար 95 բնակիչ<sup>36</sup>, 1886 թ.՝ 106<sup>37</sup>, 1897 թ.՝ 1495, 1917 թ.՝ 1519<sup>38</sup>: Ըստ «Փայլակ» թերթի թղթակից Ա. Ասլանյանի՝ ավանում 1917 թ. կար 280 տուն<sup>39</sup>:

Վարարակնի հայությունը ծանր ժամանակներ ապրեց 1905-1906 և 1918-1920 թվականների հայ-թաթարական ընդհարումների տարիներին: Կովկասյան թաթարները պարբերաբար սադրիչ գործողություններ էին կազմակերպում ավանում: 1905 թ. դեկտեմբերի 18-ին Մալիբեկլուից և Ղուշիլարից 60 զինված թուրքեր, գաղտնի մտնելով ավան, «սպանել են մի պառավ կնոջ և նրա 8 տարեկան թոռանը: Ավանին հարևան հայկական գյուղերից օգնական ուժեր եկան, և երկու կողմերի միջև դաժան ընդհարում տեղի ունեցավ: Թուրքերը, կորուստներ տալով, կարողացան ապաստան գտնել գորանոցներում: Նրանք ունեցան 30, իսկ հայերը՝ 6 սպանվածներ»<sup>40</sup>:

1906 թ. թուրքերը նորից փորձեցին խռովել հայերի անդորրը, սպառնալով, թե ավանը «պետք է աներնք և տեղը սխտոր վարենք: Ցանկանում ենք յաջողութիւն, որքան առաջին ընդհարման ժամանակ կոտորեցին, նույնն էլ հարկաւ երկրորդ անգամ կլինի»<sup>41</sup>: Սակայն հայկական կողմը կայուն պաշտպանվածությամբ մշտապես ձախողել է նրանց հարձակումները:

1917 թ. հոկտեմբերյան հեղաշրջումից հետո ավանում, Շուշիում և Հաղրութում տեղակայված ռուսական զորքերը լքեցին Արցախի սահմանները: Արցախի Ազգային խորհրդի որոշմամբ ավանի գորանոցը ժամանակավորապես օգտագործվում էր որպես բանտ<sup>42</sup>: Բնակավայրի հայությունը շոշափելի մասնակցություն ունեցավ 1917-

<sup>34</sup> «Փայլակ», հմ. 14, 2 մարտի, 1917:

<sup>35</sup> Նույն տեղում:

<sup>36</sup> Տեր Գասպարյան Ռ., Շուշի, Երևան, 1993, էջ 84:

<sup>37</sup> Материалы для изучения экономического быта государственных крестьян Закавказского края, т. IV, Тифлис, 1886, с. 326.

<sup>38</sup> Բալայան Վ., Դրվագներ..., էջ 202:

<sup>39</sup> «Փայլակ», հմ. 14, 2 մարտի, 1917:

<sup>40</sup> Ա-Դօ, նշվ. աշխ., էջ 176-177:

<sup>41</sup> «Մշակ», հմ. 67, 28 մարտի, 1906:

<sup>42</sup> Իշխանեան Ե., Լեռնային Ղարաբաղ (1917-1920), Երևան, 1999, էջ 167:

1920 թվականներին արցախահայության պետականության վերակերտման գործին: Այստեղ 1918 թ. ապրիլի 22-ին հրավիրվել էր Խաչենի և Վարանդայի գյուղացիական համագումար, որտեղ մասնավորապես քննարկվել էր քոչվորների հետ ունեցած հարաբերությունների հարցը<sup>43</sup>:

Արցախի նորաստեղծ պետականության նկատմամբ ճնշումը մեծացնելու նպատակով անգլիացիների հովանավորությամբ մուսավաթական արհեստածին Ադրբեջանի կառավարությունը 1919 թ. հունվարի 15-ին Ղարաբաղում և Ջանգեզուրում ստեղծեց գեներալ-նահանգապետություն և նահանգապետ կարգեց հայտնի հայատյաց, ազգությամբ քուրդ, մասնագիտությամբ բժիշկ Խոսրով Բեկ Սուլթանովին: Շուշին և շրջակա հայկական բնակավայրերը ահ ու սարսափի մեջ պահելու և արցախահայության նկատմամբ լայնածավալ ռազմական գործողություններ իրականացնելու նպատակով 1919 թ. հունվարի 27-ին Թոմսոնի հրամանով թուրք-թաթարական մի զորագունդ, անգլիական մի գումարտակի հետ մտնում է Վարարակն և գրավում զորանոցներն ու սպայական ակումբը<sup>44</sup>:

Մուսավաթական Ադրբեջանի դեմ Արցախում 1920 թ. մարտի 23-ին սկսած համաժողովրդական ապստամբության ժամանակ Արցախի ինքնապաշտպանական ուժերը կարողացան ազատագրել ավանը և շրջապատել զորանոցը<sup>45</sup>: Ռազմագործողությունը գլխավորում էր հայտնի հրամանատար Ալեքսան Բալասանյանը՝ ժողովրդի մեջ առավել հայտնի Ալեքսան Դայի անունով: Նա թաթարներից պահանջում է գեներալ-գեներալ: Վերջիններս հրաժարվում են, և զորանոցի վրա սկսվում է գրոհը, որի ժամանակ զոհվում է Ալեքսան Բալասանյանը: Դրանից հետո շփոթ է առաջանում հայ մարտիկների շրջանում: Թշնամին ձեռքում է պաշարման օղակը՝ թալանում և հրկիզում ավանի խանութները, տները, սպանում խաղաղ բնակիչներին<sup>46</sup>:

1920 թ. գարնանը արցախահայությունն ապրում էր մղձավանջային ժամանակներ: Թուրք-թաթարական անընդմեջ կրկնվող արշավանքներին գումարվել էր խորհրդային Ռուսաստանի ծավալապաշտ քաղաքականությունը, որը ենթադրում էր ամեն գնով խորհրդային կարգեր հաստատվեցին Արցախում: Ստեփանակերտի համար սկսվեց պատմական մի նոր ժամանակաշրջան՝ առկեցուն հակասություններով և հաջողություններով: 1920 թ. հայ-թաթարական ընդհարումներից հետո ավանն ուներ 300 բնակիչ<sup>47</sup>:

1923 թ.՝ ԼՂԻՄ-ի կազմավորվելուց հետո, մարզի ղեկավարությունը բաջ գիտակցում էր, որ Ադրբեջանի կառավարությունը ոչ մի գնով չի համաձայնի Շուշին դարձնել հայկական երկրամասի կենտրոն: 1923 թ. օգոստոսի 1-ին մարզկոմի ժամանակա-

վոր նախագահությունն անդրանիկ նիստում որոշեց իր գործնությունը ծավալել Վարարակնում<sup>48</sup>:

ԼՂԻՄ կուսակցության մարզկոմի 1923 թ. սեպտեմբերի 18-ի և մարզխորհրդի նույն թվականի նոյեմբերի 23-ի որոշումներով՝ Բաքվի կոմունայի ղեկավար Ստեփան Շահումյանի հիշատակը հավերժացնելու համար հնավանդ բնակավայրը վերանվանվում է Ստեփանակերտ<sup>49</sup>:

Չնայած բազում դժվարություններին՝ մարզկենտրոն դառնալուց հետո Ստեփանակերտում մեծածավալ աշխատանքներ կատարվեցին: Ինչպես Շուշիի կառուցման ժամանակ, նույն ձևով Արցախի տարբեր գյուղերից այստեղ էին գալիս արհեստավորներ, շինարարներ: Մեկ տարվա ընթացքում տասնյակ տներ վերականգնվեցին, կառուցվեցին նորերը, անցկացվեց էլեկտրականություն, շրջանների հետ հաստատվեց հեռախոսակապ, բարեկարգվեցին փողոցները:

Այդ օրերին Լեռնային Ղարաբաղի ժամանակավոր հեղկոմի նախագահի տեղակալ Մ. Չալյանը գրել է. «Ինքնավար Լեռնային Ղարաբաղի հեղկոմի գործնությունն առաջին իսկ րոպեից նվիրված էր շինարարությանը: ... բացի ավերակներից ուրիշ ոչինչ չկար, հատուկենտ մարդիկ սուվերների նման էին երևում փողոցներում: Առաջին հերթին հարկավոր էր բնակարաններ պատրաստել՝ թե ապագա հիմնարկությունների և թե աշխատակիցների համար: Այդ նպատակով հրավիրվեց շրջանների արհեստավորությունը: Անմիջապես եկան 60-ի չափ հյուսներ, 10-ից ավելի որմնադիրներ և այլն ու մինչև 100 այլ արհեստավորներ: Սկսվեց մի արտասովոր եռանդուն աշխատանք այդ ավերակների աշխարհում»<sup>50</sup>:

1923 թ. բնակավայրը ստացավ քաղաքի կարգավիճակ: Անհրաժեշտ էր քաղաքը կառուցապատել՝ ճարտարապետական կանոնների համաձայն: Ստեփանակերտի հատակագծման ու կառուցման առաջին նախագիծը կազմել է Ա. Թամանյանը (1926 թ.) երկրորդը՝ Սլոբոտյանիկի խումբը (1938 թ.), երրորդը՝ Բ. Դադաշյանը (1968 թ.): Բոլոր նախագծերում պահպանվել են քաղաքի կառուցապատման Ա. Թամանյանի հղացած գաղափարները:

Ստեփանակերտի կառուցապատման համար եթե 1929 թ. հատկացվել է 39 600 ռուբլի<sup>51</sup>, ապա 1932 թ. միայն բնակարանաշինության համար մարզգործկոմը նախատեսել էր 882 022 ռուբլի<sup>52</sup>:

<sup>43</sup> Նույն տեղում, էջ 137:

<sup>44</sup> Նույն տեղում, էջ 331:

<sup>45</sup> Կիսիբեկյան Ա., Հուշեր, հ.1, 2, Երևան, 2011, էջ 463:

<sup>46</sup> Իշխանյան Ե., նշվ. աշխ., էջ 614:

<sup>47</sup> Սեյրան Գ., Ղարաբաղի տնտեսական կյանքը և նրա հեռանկարները, Թիֆլիս, 1928, էջ 98:

<sup>48</sup> Բալայան Վ., Դրվագներ..., էջ 202:

<sup>49</sup> «Կոմունիստ», 23 սեպտեմբերի, 1923; «Республика Армения», 13 мая, 1997; Քաղաքը կրեց Ստեփան Շահումյանի անունը: Նրան հաջողվել էր մի կարճ ժամանակահատված 1918 թ. ներկայիս Ադրբեջանի մի հատվածում Բաքու կենտրոնով կազմակերպել ըստ էության հայկական պետություն:

<sup>50</sup> «Կոմունիստ», 19 սեպտեմբերի, 1923:

<sup>51</sup> Բալայան Վ., Դրվագներ..., էջ 205:

<sup>52</sup> ԱՀ պետարխիվ, ֆ. 250, ց. 11, գ. 1, թ. 38:

1923–1924 թվականների ընթացքում Ստեփանակերտում հաստատվել են իշխանության մարզային մարմինները, կազմավորվել են նոր հիմնարկություններ և արտադրական ձեռնարկություններ: Դիմակայելով դժվարություններին՝ Ստեփանակերտը օրեցօր դառնում է ԼՂԻՄ քաղաքական, տնտեսական և մշակութային կենտրոնը: Այդ ամենի շնորհիվ քաղաքի ազգաբնակչությունն օրեցօր ավելանում էր: 1924 թ. մարդահամարի տվյալներով քաղաքում ապրում էր 2467 մարդ<sup>53</sup>, 1939 թ.՝ 10 258 մարդ<sup>54</sup>:

Հայրենական մեծ պատերազմի տարիներին Ստեփանակերտից գորակոչվել է 1259 մարդ, զոհվել է 576 մարդ<sup>55</sup>:

Խորհրդային տարիներին Ստեփանակերտում գործել են մի շարք արդյունաբերական ձեռնարկություններ, որոնց թիվը հասնում էր 20-ի: Համախառն արտադրանքով առաջատարը թեթև արդյունաբերությունն էր համարվում:

Արդյունաբերական հաշվենշտում իրենց ուրույն տեղն ունեին Ղարմետաքսկոմբինատը, կոշիկի ֆաբրիկան, էլեկտրոտեխնիկական և կոնդենսատորների գործարանները, շինանյութերի կոմբինատը, գորգագործարանն ու կարի և կահույքի ֆաբրիկաները, մսի, հացաբուլկեղենի, հրուշակեղենի, կաթնամթերքների, խմիչքների արտադրության ձեռնարկությունները:

ԽՍՀՄ փլուզումից հետո երկրի տարբեր շրջանների միջև տնտեսական կապերի վերացման և Ադրբեջանի կողմից Արցախի շրջափակման պայմաններում, այդ գործարանները մեծամասամբ փակվել կամ վերապրոֆիլավորվել են:

Ստեփանակերտը ոչ միայն ավտոձանապարհների խոշոր հանգույց էր, այլև երկաթգծով կապված էր Բաքու–Թբիլիսի երկաթուղային մայրուղու հետ:

Խորհրդային տարիներին Ստեփանակերտը դարձել էր նաև ազգային ազատագրական պայքարի խմորումների կենտրոն: ԼՂԻՄ-ը ՀԽՍՀ-ին վերամիավորելու նպատակով 1962–1966 թվականներին Ստեփանակերտի աշխատանքային կոլեկտիվներից և մտավորականության ներկայացուցիչների կողմից ԽՍՀՄ ղեկավարությանը մի քանի անգամ նամակներ էր հղվել: Գործընթացը ղեկավարում էր ԼՂԻՄ գրողների միության մարզային բաժանմունքի պատասխանատու քարտուղար Բագրատ Ուլուքաբյանը<sup>56</sup>:

1965–1968 թվականների ժողովրդական հուզումների և բողոքների ճնշման ընթացքում 50 հայեր ազատազրկվեցին: Նրանցից 20 հոգի գնդակահարվեցին կամ էլ այս կամ այն ձևով սպանվեցին բանտերում և աքսորավայրերում, 10 մարդ անհայտ

<sup>53</sup> Սարգսյան Ս., Արցախ, պատմաաշխարհագրական ճշգրտումներ, Երևան, 1996, էջ 64:  
<sup>54</sup> ԱՀ պետարխիվ, ֆ. 268, ց. 1, գ. 1, թ. 6:  
<sup>55</sup> Բարսեղյան Ս., Արցախ–Ղարաբաղը Մեծ հայրենականում (1941–1945 թթ.), Ստեփանակերտ, 2015, էջ 273–280:  
<sup>56</sup> Բալայան Վ., Դրվագներ..., էջ 268–276:

կորավ, ավելի քան 150 հոգի բռնատեղահանվեց: Ճարտնակվող հետապնդումների պատճառով 100 ընտանիք հեռացավ Լեռնային Ղարաբաղից<sup>57</sup>:

1986 թ. ապրիլից Ստեփանակերտում ընդհատակյա գործում էր «Արցախյան միություն» կամակերպությունը<sup>58</sup>: Նրա աշխատանքներին մասնակցում էին երիտասարդներ, որոնք պայքարի փորձ ձեռք բերեցին ու հետագայում ազատագրական պայքարի կրողներ դարձան՝ ստանձնելով ուսանողության կազմակերպման, գաղափարական կողմնորոշման և իրենց հետևից տանելու առաքելությունը:

Արցախյան շարժման ակտիվիստները Ստեփանակերտի ազատության հրապարակում 1988 թ. փետրվարի 13-ին ցույց կազմակերպեցին: Ըստ էության այդ ցույցն ինքնաբուխ էր: Այդ օրվանից շարժումը համաժողովրդական և աննահանջ պայքարի բնույթ ստացավ: ԼՂԻՄ մարզխորհրդի արտահերթ նստաշրջանի 1988 թ. փետրվարի 20-ի նիստում, որը կայացավ Ստեփանակերտում, ԼՂԻՄ-ը ՀԽՍՀ-ի հետ վերամիավորվելու մասին պատմական որոշում կայացվեց:

Հաշվի առնելով արտաքին մի շարք մարտահրավերներ՝ 1991 թ. սեպտեմբերի 2-ին Ստեփանակերտում տեղի ունեցած ժողովրդական պատգամավորների Լեռնային Ղարաբաղի մարզային և Շահումյանի շրջանային խորհուրդների համատեղ նիստը ընդունեց «Հռչակագիր Լեռնային Ղարաբաղի Հանրապետության հռչակման մասին»: Ստեփանակերտը դարձավ նորաստեղծ հանրապետության մայրաքաղաքը<sup>59</sup>:

Իրողությունը սրերով ընդունեց Ադրբեջանի ղեկավարությունը: 1991 թ. նոյեմբերից զինված ագրեսիա սկսվեց ԱՀ նկատմամբ: Թշնամու հիմնական թիրախը Ստեփանակերտն էր: Օր ու գիշեր մայրաքաղաքը ոմբահարվում էր: Ստեփանակերտի բնակչությունը 3 տարի ճակատային գծում և նկուղներում տոկաց ու կերտեց բաղձալի հաղթանակը: Պատերազմի հաղթական ավարտի կերտման գործում անուրանալի է Ստեփանակերտում տեղակայված, մայրաքաղաքի բնակիչներից կազմված Կենտրոնական պաշտպանական շրջանի գնդի սխարանքը: Գունդը Արցախի հերոս, գեներալ–մայոր Սամվել Կարապետյանի հրամանատարությամբ Օմարից մինչև Արաքսի ափերը և ուղղաթևաթևի տարբեր հատվածներում թշնամուն ջախջախիչ պարտության է մատնել: Ազատագրական պայքարի տարիներին ստեփանակերտից ազատամարտիկները և խաղաղ բնակիչները հազարավոր զոհեր են ունեցել:

1994 թ. զինադադարից հետո, Ստեփանակերտում մեծ թափ ստացան վերականգնողական աշխատանքները: Քաղաքում աչք են շոյում ճարտարապետական հուշարձաններն ու կոթողները, մասնավորապես՝ Մեծ հայրենականում և Արցախյան գոյա-

<sup>57</sup> Սարումյան Ն., Լեռնային Ղարաբաղի ինքնավար մարզը 1960–1988 թվականներին, Երևան, 2008, էջ 93 և 95:  
<sup>58</sup> Բալայան Վ., Դրվագներ..., էջ 277:  
<sup>59</sup> Մինչև 1978 թ. Ստեփանակերտը, մարզային վարչական կենտրոն լինելուց բացի, նաև համալսոն շրջանի կենտրոնն էր: 1978 թ. հետո Ստեփանակերտի շրջանը վերանվանվում է Ասկերանի շրջան, իսկ շրջանային կենտրոնն էլ դառնում է Ասկերան ավանը:

մարտում նահատակվածների անմահությունը խորհրդանշող հուշահամալիրը, որը ժողովրդի համար դարձել է ուխտատեղի:

ԱՀ մայրաքաղաք մտնողների վրա առանձնակի տպավորություն է թողնում բարձունքում տեղադրված Ս. Բաղդասարյանի «Մենք ենք մեր սարերը» տուֆակերտ հուշարձանը, որը մայր հողին ամուր կառչած արցախցու հավատարմությունն ու հավերժությունն է խորհրդանշում:

Ստեփանակերտում տարեցտարի կառուցվում են նոր թաղամասեր, քազմահարկ տուֆակերտ շենքեր, հիմնվում նոր զբոսայգիներ ու պուրակներ: Քաղաքի կենտրոնում 2019 թ. շահագործման է հանձնվել «Ազատամարտիկների» պուրակը և Սուրբ Աստվածամոր Հովհանու մայր տաճարը: Քաղաքում գործում է նաև Սբ. Հակոբ նորակառույց եկեղեցին:

Ստեփանակերտը ԱՀ նախագահի նստավայրն է: Այստեղ են գտնվում ԱՀ Ազգային ժողովն ու կառավարությունը, նախարարություններ, գերատեսչություններ, հասարակական և այլ կազմակերպություններ, տարբեր միություններ, կուսակցություններ, հիմնադրամներ, դատաիրավական մարմիններ, զանգվածային լրատվամիջոցներ:

Մայրաքաղաքում գործում են միջազգային կազմակերպությունների գրասենյակները:

Ստեփանակերտում օր օրի ավելանում է փոքր և միջին ձեռնարկությունների թիվը: ԱՀ արդյունաբերական արտադրանքի 50 տոկոսը բաժին է ընկնում Ստեփանակերտին: Աննախադեպ զարգացում է ապրում ծառայությունների ոլորտը: Մայրաքաղաքում գործում են առևտրի 1200 օբյեկտներ, 15 բանկեր և բանկերի մասնաճյուղեր, 11 հյուրանոցներ՝ Պարկ հոթել Արցախ, Արմենիա, Նաիրի, Եվրոպա, Հեղնար, Վալթբա Գարդեն հոթել, Լոտոս, Երևան, Էդ-Էմ, ՖԴ Սոֆիա, Ստենդալ Հոթել:

Ստեփանակերտում կան 12 հանրակրթական և 1 մասնագիտական՝ ֆիզմաթ դպրոցներ, որտեղ սովորում են 8322 աշակերտներ և դասավանդում 774 ուսուցիչներ, 6 մանկապարտեզներ, որտեղ հաճախում են 1110 երեխաներ:

Մայրաքաղաքում գործում են Թ. Քամալյանի անվան պետական բժշկական, պարարվեստի, Սայաթ-Նովայի անվան երաժշտական քոլեջները, արհեստագործական ուսումնարանը:

Ստեփանակերտում են գտնվում Արցախի պետական համալսարանը, «Գրիգոր Նարեկացի», «Մեսրոպ Մաշտոց» ոչ պետական հավատարմագրված բուհերը: Հարկ է նշել, որ խորհրդային տարիներին Ստեփանակերտում գործել են երկամյա մանկավարժական ինստիտուտը, մանկավարժական ինստիտուտը, գյուղատնտեսական և բժշկական տեխնիկումները, երաժշտական ուսումնարանը:

Մայրաքաղաքում գործում են քաղաքային մշակույթի տունը, (երիտասարդական պալատ), 3 գրադարաններ, Վահրամ Փափազյանի անվան դրամատիկական թատրոնը (հիմնադրվել է 1932 թ.), ԱՀ հանրային հեռուստառադիո ընկերությունը, Ստե-

փան Շահումյանի անվան հանրապետական մարզադաշտը, Արցախի պետական կամերային նվագախումբը, Արցախի պետական երգչախումբը, «Մոակած» պետական կամերային երգչախումբը, «Մենք ենք մեր սարերը» երգի պարի պետական, Արցախի Ա. Բաբայանի անվան պարի պետական, «Ղարաբաղ» պետական էստրադային համույթները, Ջազ նվագախումբը, Ստեփանակերտի պարարվեստի քոլեջը, Շառլ Ազնավուրի անվան մշակույթի կենտրոնը, «Արցախի ձայներ» ՓԲԸ-ն, Ստեփանակերտի Կոմիտասի անվան երաժշտական դպրոցը, Ստեփանակերտի Հակոբ Գյուրջյանի անվան արվեստի դպրոցը:

Ստեփանակերտում են տեղակայված «Հանրապետական հիվանդանոց» ՓԲԸ-ն, «Արևիկ» մանկական հիվանդանոց ՓԲԸ-ն, «Արմինե Փակույանի անվան պոլիկլինիկա» ՓԲԸ-ն, «Ինֆեկցիոն հիվանդանոց» ՓԲԸ, «Հակապալարախտային դիսպանսեր» ՓԲԸ-ն, «Ուռուցքաբանական դիսպանսեր» ՓԲԸ-ն, «Մաշկավեներոլոգիական դիսպանսեր» ՓԲԸ, «Հոգեթմրաբանական դիսպանսեր» ՓԲԸ-ն, «Ստոմատոլոգիա» ՓԲԸ-ն, «Կանխարգելիչ ախտահանման բաժանմունք» ՓԲԸ-ն, «Դատաբժշկական փորձաքննության բյուրո» ՓԲԸ-ն, «Ք. Քոքսի անվան վերականգնողական կենտրոն» ՊՈԱԿ-ը, «Համաձարակարանության և հիգիենայի կենտրոն» ՊՈԱԿ-ը և կանանց կլինիկան, զինվորական հոսպիտալը, մի շարք ստոմատոլոգիական կենտրոններ ու կլինիկաներ:

Համայնքը էլեկտրաֆիկացված և գազաֆիկացված է: Ունի խմելու ջրագիծ: Ստեփանակերտի աղբյուրներն են՝ Վարարակն, Երեք ծորակ, Կրկժան, Հոռեն տակ, Մոակած, Փահլուր, Ղազախ բուլախ, Հաջի բուլախ, Մոսուն, Քոռ, Թթու ջուր:

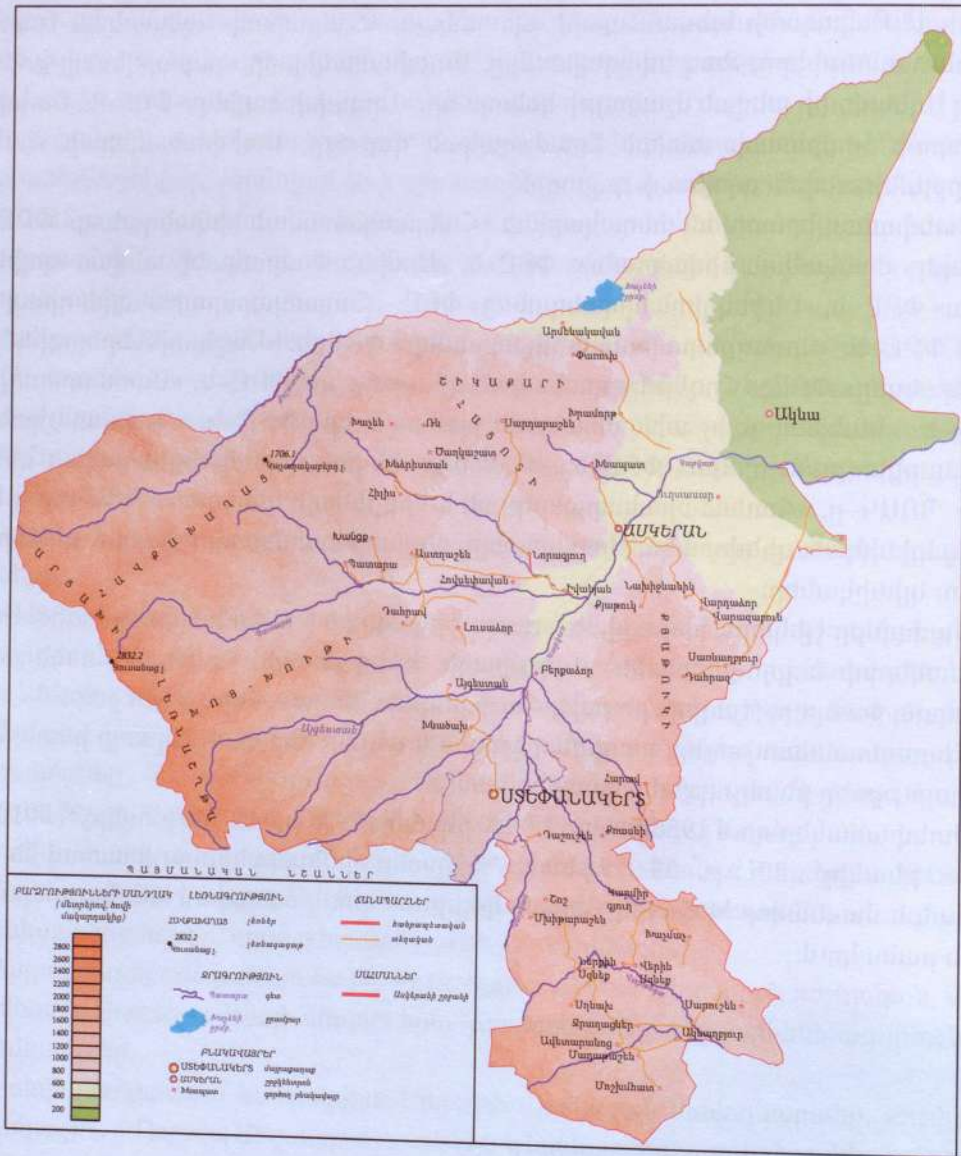
Հեռուստատեսությունը, ուղիոն, քջջային և անլար հեռախոսակապը ինտերնետ ծառայությունը բնակչությանը հասանելի են:

Ստեփանակերտում 1956 թ. կար 17 430 բնակիչ, 1959 թ.՝ 19 600 բնակիչ<sup>60</sup>, 2010 թ.՝ 52 860 բնակիչ<sup>61</sup>, 2019 թ.՝ 58 079 բնակիչ<sup>62</sup>: Նրանք հիմնականում աշխատում են տեղական և մասնավոր հիմնարկ-ձեռնարկություններում, ծառայում ԱՀ Պաշտպանության բանակում:

<sup>60</sup> Տե՛ր Գասպարյան Ռ., նշվ. աշխ., էջ 84:  
<sup>61</sup> Լեոնային Ղարաբաղի հանրապետության շրջանները թվերով (2004–2010), վիճակագրական ժողովածու, Ստեփանակերտ, 2011, էջ 217:  
<sup>62</sup> ԱրԴՀ հայագիտական կենտրոն:



# ԱՍԿԵՐԱՆԻ ՇՐՋԱՆԻ ԳՈՐԾՈՂ ԲՆԱԿԱՎԱՅՐԵՐԻ ՔԱՐՏԵԶԸ



## ԱՍԿԵՐԱՆ

Քաղաքը գտնվում է ԱՀ կենտրոնական հատվածում՝ Ասկերանի շրջանում՝ նախկինում Արցախի Խաչեն գավառում: Բնակավայրը տեղաբաշխված է Կարկառ գետի միջին հոսանքի ձախափնյակում: Մայրաքաղաք Ստեփանակերտից Ասկերանը 15 կմ հեռավորության վրա է գտնվում:

Ընդհանուր առմամբ տիրական է այն կարծիքը, որ Ասկերանը՝ որպես բնակավայր, գոյություն ունի 1920 թվականից: Քաղաքի շրջակայքում եղած հնավայրերի թեկուզև մասնակի ուսումնասիրությունը փաստում է, որ վաղ շրջանից այստեղ բնակատեղի է եղել: Դրա մասին են խոսում Ասկերանից ոչ մեծ հեռավորության վրա գտնվող Խոջալլուի Ք. ա. 3-1-ին հազարամյակների դամբարանադաշտը, Հացուտ քարանձավ-սրբատեղին, 4-19-րդ դարերում Ակնայից մինչև Շուշի կառուցված բերդերն ու ամրացված վայրերի մնացորդները:

Ասկերանը գտնվում է այն գլխավոր ճանապարհի վրա, որով Ուտիքն ու Արցախը կապվում են Սյունիքի հետ: Կյանքի ճանապարհի համարում ունեցող այդ միջանցքը պաշտպանելու նկատառումով Ք. ա. 1-ին հազարամյակից սկսած՝ հայ թագավորները, իշխանները տափաստանից դեպի հայկական լեռնաշխարհի խորքերը տանող առանցքային այդ կետերում ամրոց բնակավայրեր են կառուցել:

Այդ բնակավայրերում, ինչպես նաև Ասկերանում, հիմնականում ապրում էին գինվորականներ՝ իրենց ընտանիքներով:

Հնադարում ամրոց-բնակավայրի գոյության մասին է խոսում նաև վերջինիս Ասկերան անունը: Ընդունելի է Ս. Սարգսյանի այն տեսակետը, համաձայն որի Ասկերան անվանումը թուրքական ասկյար բառի հետ ոչ մի կապ չունի և այն հնդեվրոպական-հայկական ծագում ունի: Նախկինում բնակավայրը ունեցել է Ասկարան անվանումը: Ըստ Ս. Սարգսյանի «կարան» նշանակում է քար, քարանձավ, իսկ «աս»-ն էլ ունի երկնային, աստվածային, սուրբ նշանակություն: Փաստորեն Ասկարան նշանակում է Սուրբ քար, որը բնորոշ է եղել հատկապես լեռնային բարձունքների և տարածքների, որոնք սրբացված էին հեթանոս նախնիների կողմից<sup>63</sup>: Ընդունելով այս տեսակետից բխող գաղափարը, միաժամանակ նկատենք, որ «կարան» արմատը ավելի շատ կապ ունի բրոնզի դարաշրջանում՝ 3-1-ին հազարամյակներում, հայկական լեռնաշխարհում տարածված լուսնի (կար) պաշտամունքի հետ, որը իմաստային տեսանկյունից նույն սուրբ վայրն է:

<sup>63</sup> Սարգսյան Ս., Արցախի բնակավայրերը (ստուգաբանություններ), Երևան, 2018, էջ 24:



Ասկարան անունով բնակավայրեր կան նաև հնդեվրոպական ժողովուրդների նախահայրենիք համարվող Իրանում և Հնդկաստանում:

Հետաքրքիր է նաև այն փաստը, որ Ասկարան անունով լեռնագագաթ և բնակավայր գոյություն ունի նաև Պերույում: Մի քանի անգամ հզոր երկրաշարժերի հետևանքով (վերջինը տեղի է ունեցել 2001 թ.) Ասկարան լեռնագագաթի տակ գտնվող քաղաքը կործանվել է: Սակայն կենդանի մնացած բնակչությունը համառորեն ամեն անգամ վերանորոգում և նորից շենացնում է իր նախկին բնակավայրը: Պերույի այդ բնակավայրի բնակիչների բացատրությամբ անկախ բնական աղետների պատճառած վնասներից՝ Ասկարան սուրբ լեռան հարևանությամբ ապրելը նրանց համար աստվածաշնորհ է:

Սղնախական պայքարի տարիներին՝ 1720-ական թվականներին, Ավան հարյուրապետը, հաստատվելով Շուշիում, կարևորելով դեպի բերդավան տանող ճանապարհի վրա գտնվող ամրացված վայրերի նշանակությունը, Ասկարանում մշտապես ուղեկալ էր պահել:

18-րդ դարում Փանահ խանը, ամրանալով Շուշիում, Վարանդայի Մելիք Շահանգարի խորհրդով ու օժանդակությամբ հյուսիսից հարավ Կարկառը հատելով, շուրջ 1,5 կմ երկարությամբ, Ղլիշբաղ, Քյաթուկ գյուղերի արանքում պարիսպների և բերդի շինարարություն է սկսում: Այն նոր թափով շարունակվեց Իբրահիմ խանի կառավարման շրջանում: Պարսպագիծը կառուցվեց մասնավորապես հայ վարպետների քրտինքի ու ջանքերի շնորհիվ: Եկվորները, իրենց սովորության համաձայն, թուրքական լեզվահնչյունային համակարգին համապատասխան, Ասկարանը դարձրին Ասկերան:

Ամրոց բնակավայրի շրջակայքում դրամատիկ իրադարձություններ ծավալվեցին ռուս-պարսկական առաջին պատերազմի տարիներին:

1805 թ. հունիսին պարսից թագաժառանգ Աբաս-Միրզան, մեծ բանակով անցնելով Արաքսը և մտնելով Ղարաբաղ, պաշարեց Շուշին: Բերդավանի պաշտպաններին օգնելու համար Գանձակից գնդապետ Կարյագինի հրամանատարությամբ ուղարկվում է 500 հոգանոց մի ջոկատ՝ երկու հրանոթով:

Ասկերանի մոտ ռուսական զորքերին շրջապատում է պարսկական Փիր-Ղուլի խանի 10 հազարանոց բանակը: Գումարտակի ծանր վիճակի մասին Շուշիի կայազորին տեղյակ է պահում կուսապետի Վանի Աթաբեկյանը:

Պարսիկները հրանոթների համազարկերով փորձում էին ընկճել ռուսական փոքրաթիվ ջոկատը: 400 հոգուց կենդանի էին մնացել 150-ը: Վերահաս աղետից փրկվելու նպատակով Կարյագինը հրամայում է հանկարծակի գրոհել պարսկական մարտկոցների վրա: Ռուսները վնասազերծում են 4 հրակետեր և առգրավում 15 թնդանոթներ: Շուտով պարսից առաջապահ զորքերին օգնության է հասնում Աբաս Միրզայի 30 հազարանոց բանակը: Վանի Աթաբեկյանը, մեծ դժվարությամբ ծալտյալ անցնելով պարսիկների միջով, հասնում է Խրամորթ:

Պաշարված Կարյագինի ջոկատին օգնելու նպատակով Ջրաբերդի մելիք Ադամը և Ասրի բեկ Փիրումյանը կամավորներ են հավաքագրում: Աբաս Միրզայի զորքերը Ասկերանի վրա անընդհատ գրոհում են, բայց՝ ապարդյուն: Վերջնական ջախջախումից Կարյագինի ջոկատին փրկելու նպատակով Վանի Աթաբեկյանը ռուսներին գաղտնի կածաններով Ասկերանից հասցնում է Շահբուլաղ<sup>64</sup>:

Իրանից 1806 թ. նորանոր զորքեր արշավեցին դեպի Շուշի: Բերդավանի պաշտպանությունը կազմակերպելու նպատակով 1806 թ. հունիսի 8-ին գեներալ Նեբոլսինի ջոկատը հասնում է Ասկերանի բերդին: Այս անգամ նախապես մայրը Լիսանիչին հաջողվել էր Շուշից հասնել Ասկերան և դիրքավորվել բերդում:

Հունիսի 13-ին պարսկական և ռուսական զորքերի միջև Ասկերանում՝ Կարկառի ափին, տեղի է ունենում արյունալի ճակատամարտ: Հայ կամավորների գործուն մասնակցությամբ ռուսները փայլուն հաղթանակ են տանում, և Աբաս Միրզան հեռանում է Ղարաբաղից: Այդ ճակատամարտում ցուցաբերած խիզախության համար Վանի Աթաբեկյանն արժաթե մեդալ է ստանում<sup>65</sup>:

Ռուսաստանի այս հաջողություններից անհանգստացած Թուրքիան 1809 թ. ապրիլին ռազմական գործողություններ վերսկսեց Ռուսաստանի դեմ: Երկու ճակատով կռվելուց խուսափելու նպատակով 1810 թ. փետրվարին Թավրիզում և ապրիլին Ասկերանում ցարական արքունիքը շահական կառավարության հետ բանակցություններ սկսեց: Սակայն Պարսկաստանը, ակնկալելով մեծ տերությունների աջակցությունը, ընդհատեց բանակցությունները և վերսկսեց պատերազմական գործողությունները<sup>66</sup>:

Ասկերանը հաջորդ անգամ ռազմական բախումների կիզակետում հայտնվեց 1905-1906 թթ. և 1917-1920 թթ. հայ-թաթարական ընդհարումների տարիներին:

1905 թ. օգոստոսի 17-ին Սելիդլու գյուղից մի քանի հարյուր զինված կովկասյան թաթարներ, Շուշիի իրենց ցեղակիցներին օգնելու նպատակով, փորձում են անցնել Ասկերանով: Սակայն Համազասպի գլխավորությամբ հայ մարտիկների հարվածներից ձողաբարում են:

1905 թ. օգոստոսի 19-20-ը թաթարների հրոսակախմբերը նորից գրոհեցին Ասկերանի վրա, բայց հայ մարտիկներին այս անգամ էլ է հաջողվում նրանց հետ մղել՝ մեծ կորուստներ պատճառելով<sup>67</sup>:

<sup>64</sup> Потто В., Первые добровольцы Карабага в эпоху водворения русского владычества (Мелик-Вани и Акоп Юзбаши Атабековы), Тифлиς, 1902, с. 3-4. 36-37.  
<sup>65</sup> Բալայան Վ., Շուշի. Տեղն ու դերը հայոց բաղաբակրթական համակարգում, Երևան, 2017, էջ 132:  
<sup>66</sup> Արամայիս, Մի քանի գլուխ հայ-թրքական ընդհարումներից, մասն Ա. I. Ասկերան, II. Վարանդայ-Խաչեն, Թիֆլիս, 1907, էջ 7:  
<sup>67</sup> Ստեփանյան Գ., Համազասպ Արվանձոյանց, Երևան, 2016, էջ 114-115:

Հայ ինքնապաշտպանական ջոկատները, Ասկերանի կիրճն անառիկ պահելով, ոչ միայն վերահաս աղետից փրկեցին Շուշիի հայությանը, այլև նախկինում քաղաք մտած, ժողովրդին թալանած և վերադարձի ճանապարհը բռնած ավազակախմբերից խլեցին գողոնը: Ասկերանի մարտերին մասնակից Արամայիսն իրավացիորեն նկատել է. «...Վարանդայի, Խաչենի ու մասնավորապես Շուշուայ համար՝ Ասկերանը նշանավոր դեր է խաղացել. Նա մի կատարեալ Սախկալ-թութան<sup>68</sup> է եղել թուրք իրուսակախմբերի համար հայ-թրքական ընդհարումների սկզբից մինչև վերջը»<sup>69</sup>:

Ասկերանի կիրճում «թուրքերի կորուստը շատ մեծ էր, -գրել է Արամայիսը, -մեծ էր նրանով, որ շատ նշանավոր բեկեր ևս այնտեղ իրանց համար գերեզման գտան և այլևս ասագակախմբեր կազմել ու հայերի տները քանդել չէին կարող. մենակ Ափաթտուից 3 նշանավոր բեկեր էին սպանել...: Մեր կորուստները միայն մեր արձակած փամփուշտներն էին և միայն դժգոհում էինք, որ գինւորները շուտ հասան չը թողեցին, որ զենքեր հաւաքենք»<sup>70</sup>:

Խաղաղարար դերակատարություն ունենալու փոխարեն կառավարությունը սկսեց հալածել հայերին: 1906 թ. հունվարի 3-ին կառավարական զորքերը, թնդանոթներից ուժեղացնելով հայկական գյուղերը, անցնում են Ասկերանի կիրճով: Հայկական ինքնապաշտպանական ջոկատները ստիպված էին ժամանակավորապես հեռանալ Ասկերանի կիրճից:

Կառավարական զորքերի հեռանալուց հետո 1906 թ. հուլիսին Աղդամից բազմա-հազար զինյալ թուրքերի առաջխաղացումը դեպի Շուշի կասեցնելու նպատակով հայկական ինքնապաշտպանական ջոկատները նորից դիրքավորվեցին Ասկերանի կիրճում:

1920 թ. մարտի 23-ին Շուշիում ավելի քան 10 000 հայերի կոտորածից, հայկական քաղաքամասը իրի մատնելուց և կողոպտելուց հետո էլ հայ-թաթարական զինաբախումները շարունակվեցին: Առավել կատաղի մարտեր ծավալվեցին Ասկերանի ռազմաճակատում: Հայկական փոքրաթիվ ուժերը Դալի Ղազարի գլխավորությամբ

<sup>68</sup> Սախկալ-թութան ձորը գտնվում է Որոտանի ակունքի մոտ: Տեղանքի անվան ծագումը կապված է հետևյալ ավանդազրույցի հետ. «Տաթևից Հալիձոր գնալիս Դավիթ-բեկը պատահում է Ֆաթալի խանի օգնականին: Սա ծաղրելով Դավիթին ասում է. «Դավիթ-բեկ մորուքդ բռնիր, նամազդ արա, վերջդ եկել է»: Դավիթ-բեկը պատասխանում է. «Մենք այսպիսի տեղերում նամազ չենք անում, ոչ էլ մորուք բռնում, մենք թրի կոթ ենք բռնում, տղամարդ ես դիմացիր»: Ասում է թուրք քաշում, վրա է տալիս խանի ձիավորներին, բոլորին կոտորում, և դառնում խանին ասում. «Մորուքդ բռնիր, այ շուն, նամազդ արա, վերջդ եկել է, և թոցնելով նրա գլուխը նետում է Որոտան գետի մեջ: Դրանից հետո այդ ձորի անունը դնում են Սախկալ-թութան (Մորուսակալ)»: Տես՝ Ղանալանյան Ա., Ավանդապատում, Երևան, 1969, էջ 44-45: Այս ավանդության հիման վրա էլ հետագա դարերում վտանգավոր և դժվարանցանելի կիրճերին ու ձորերին փոխաբերական իմաստով նույնպես տրվել է Սախկալ-թութան անունը: Տես՝ Ստեփանյան Գ., Համազասպ Արվանձախյանց, էջ 108:

<sup>69</sup> Գնթունի, Յիշողութիւններ մօտիկ անցեալից, պրակ առաջին (Ասկերան), Թիֆլիս, 1907, էջ 5:

<sup>70</sup> Հայ-թաթարական ընդհարումները Անդրկովկասում, «Դրոշակ», հմ.13, Ժնև, 1905, էջ 204:

մարտի 27-29-ը ընկած ժամանակահատվածում մի քանի ջախջախիչ հարվածներով հետ մղեցին թուրք-թաթարական մեծաքանակ զորքերի հարձակումները: Ահաբեկված թուրքերը ստիպված էին թողնել Աղդամը և մի քանի սահմանամերձ բնակավայրեր: Թշնամին, նոր ուժեր կուտակելով, ապրիլի 3-ին, օգտվելով թանձր մառախուղից, Ասկերանում ձեռքեց պաշտպանական գծի ճակատը և շարժվեց դեպի Շուշի: Դալի Ղազարը, կորուստներ չտալու համար, իր ջոկատին հրամայում է նահանջել, իսկ ինքը մնում է և կռվում մինչև վերջին փամփուշտը՝ այն ուղղելով իր քունքին<sup>71</sup>:

Մինչև 1920 թ. Ասկերանի պաշտոնապես բնակավայր հռչակվելը, 1916 թ. մամուլի էջերում այն արդեն որպես վարչական տարածք էր ներկայացված, որտեղ նաև խա-նութ էր գործում<sup>72</sup>: Ավելին, 1915 թ. Հայոց մեծ եղեռնից փրկվածներին օգնելու նպատակով Ասկերանում, Շոշում, Թաղավարդում, Ննգիում, Շուշիում գործող փախստականների օգնության կազմակերպությունը ստեղծել էր պարենի հավաքագրման բաժիններ, պահեստներ, բժշկական կետեր, քաղնիքներ<sup>73</sup>:

Խորհրդային Ադրբեջանի ղեկավարությունը, քաջ գիտակցելով Ասկերանի ունեցած դերը արցախահայության կյանքում, Աղդամն Ասկերանի ու Ստեփանակերտի հետ կապող ճանապարհի վրա նոր ձևավորված Քորփա Ափաթի գյուղը միացրեց Աղդամի շրջանին<sup>74</sup>:

Հայրենական մեծ պատերազմից հետո Ադրբեջանի իշխանություններին հաջողվեց ադրբեջանցի մի քանի ընտանիքներ վերաբնակեցնել Ասկերանում:

ԼՂԻՄ ղեկավարությունը, կարևորելով Ասկերանի նշանակությունը մարզի հայության կյանքում, իր հերթին միջոցներ ձեռնարկեց բնակավայրը զարգացնելու ուղղությամբ: Կառուցվեցին գինու, գարեջրի, լիմոնադի, հացի գործարաններ, բազմահարկ բնակելի շենքեր, բացվեցին կենցաղսպասարկման կետեր, հիվանդանոց, հոգեբու-ժական դիսպանսեր, հակահամաճարակային կայան, ակումբ, դպրոց, մանկապարտեզ: 1930-ական թվականներին կառուցվեց նաև փոքր ՀԷԿ:

1978 թ. բնակավայրը ստացել է քաղաքատիպ ավանի, իսկ 1991 թ.՝ քաղաքի կարգավիճակ: 1978 թ. բնակավայրը դարձել է ԼՂԻՄ Ասկերանի շրջանի վարչական կենտրոն:

Ասկերան ավանի երիտասարդությունը մասնակցել է Հայրենական մեծ պատերազմին:

Ամրոց-բնակավայրը առավել ընդգծված դերակատարություն է ունեցել արցախյան ազատագրական պայքարի տարիներին:

1985 թ. «վերակառուցման» քաղաքականության տարիներին Արցախում մտավորականության ու ուսանողության շրջանում սկսեցին բարձրաձայն քննարկվել մար-

<sup>71</sup> Բալայան Վ., Դրվագներ... էջ 95-96:

<sup>72</sup> «Փայլակ», հմ. 80, 20 հոկտեմբերի, 1916:

<sup>73</sup> «Փայլակ», հմ. 48, 23 օգոստոսի, 1915:

<sup>74</sup> Բալայան Վ., Դրվագներ... էջ 181:

գում տասնամյակներ շարունակ կուտակված քաղաքական, տնտեսական, մշակութային հիմնահարցերը՝ մատնանշելով հայկական երկրամասը մայր Հայաստանին վերամիավորելու՝ վաղեմի փափագած իդձերի իրագործման ուղիները:

Քննարկվող հարցերին գործնական ընթացք տալու նպատակով 1986 թ. ապրիլից Ստեփանակերտում սկսեց գործել «Արցախյան միություն» կազմակերպությունը<sup>75</sup>: Այդ միությունը բաժանմունքներ ուներ շրջկենտրոններում: Հաղորթում այդ աշխատանքները ղեկավարում էին Արթուր Մկրտչյանը և Էմիլ Աբրահամյանը, Մարտունիում՝ Վլադիմիր Խաչատրյանը, Գրիգոր Ուլուբաբյանը, Անգելինա Հովսեփյանը, Ասկերանում՝ Սլավիկ Առուշանյանը, Սլավիկ Միրզոյանը, Կոմիտաս Դանիելյանը, Մարտակերտում՝ Վիգեն Շիրինյանը, Վահիֆ Գալստյանը<sup>76</sup>:

Արցախահայության սահամնադրական պահանջներին ի պատասխան՝ Ադրբեջանի ղեկավարությունը Մոսկվայի կենտրոնական իշխանությունների հովանավորությամբ որդեգրեց բիրտ ուժի և բռնության քաղաքականությունը:

1988 թ. փետրվարի 22-ին Ադդամի շրջանից, իրենց ձանապարհին ամեն ինչ ավերելով, ադրբեջանական բազմահազարանոց հրոսակները շարժվեցին դեպի Ստեփանակերտ՝ «կարգ ու կանոն հաստատելու», բայց Ասկերանի մատույցներում կանգնեցվեցին և հետ չարտվեցին<sup>77</sup>:

Այդ դեպքերից հետո շրջկենտրոնում կազմակերպվեց ինքնապաշտպանական ջոկատ, որի հիմքերի վրա էլ հետագայում ձևավորվեց Ասկերանի գումարտակը: Ասկերանում էր տեղակայված 4-րդ պաշտպանական շրջանի շտաբը:

Ադրբեջանի զինված ուժերը Ստեփանակերտը գրավելու նպատակով ամեն կերպ ձգտում էին մտնել ամրոց-բնակավայր, բայց Ասկերանի պաշտպանները մնում էին անընկճելի:

1992 թ. մայիսի 9-ին Շուշին՝ ազատագրվելուց հետո, Ադրբեջանը մայիսի 10-ից լայնածավալ ռազմական գործողություններ է սկսում Արցախի հարավարևելյան սահմանի երկայնքով՝ Մարտակերտից մինչև Հաղորթ: Առանձնապես կատաղի մարտեր են տեղի ունենում Ասկերանի շրջանում: Հակառակորդը Ասկերանի ձակատից ջղաձիգ փորձեր էր կատարում՝ օգնության հասնելու յուրայիններին: Ասկերանը այդպես էլ մնաց որպես անառիկ բերդաքաղաք:

Ասկերանի ազատամարտիկներն իրենց ավանդն ունեցան ռազմաձակատի տարբեր հատվածներում հաղթանակի կոման գործում: Ռազմական գործողությունների ընթացքում 69 ազատամարտիկ զոհվել, իսկ 3 հոգի էլ անհետ կորել է: ԱՀ «Մարտական խաչ» 1-ին աստիճանի շքանշանի են արժանացել Վիտալի Բալասանյանը, Արթուր Հարությունյանը, ԱՀ «Մարտական խաչ» 2-րդ աստիճանի՝ Սամվել Միքայել-

<sup>75</sup> Բալայան Վ., Բալայան Ռ., Հարությունյան Մ., Անկախության նվիրյալները, ԱրՊՀ ուսանողները արցախյան ազգային-ազատագրական պայքարի տարիներին, Երևան, 2009, էջ 6:  
<sup>76</sup> Աբրահամյան Հ., Մարտնչող Արցախը (1917-2000), գիրք Գ, Ստեփանակերտ, 2007, էջ 19:  
<sup>77</sup> «Մարտիկ», 25 հունվարի, 1995:

լյանը, Ռոբերտ Հակոբջանյանը, Շմավոն Աղաջանյանը: ԱՀ «Մարտական խաչ» 2-րդ աստիճանի շքանշանի են արժանացել հետմահու Էդմոն Բարսեղյանը, Գրիգորի Հայրիյանը, Արամ Տերզիկյանը, Գարիկ Մելքունյանը:

Հետպատերազմյան տարիներին հրետանակրծությունից տուժած բնակավայրը արագ սկսեց վերականգնվել:

Խորհրդային տարիներին Ասկերանում գործում էր միջնակարգ դպրոց, որտեղ 1987 թ. սովորում էր 295 աշակերտ, դասավանդում 30 ուսուցիչ<sup>78</sup>: 1988-1990 թթ. համապատասխանաբար՝ 156 աշակերտ, 26 ուսուցիչ, 1991-1994 թթ.՝ 86 աշակերտ, 16 ուսուցիչ, 2004-2006 թթ.՝ 126 աշակերտ, իսկ 2014-2015 ուսումնական տարում՝ 289 աշակերտ, 28 ուսուցիչ<sup>79</sup>:

2011-2012 ուսումնական տարվանից դպրոցը դարձել է ավագ հոսքային: 2009 թ. կառուցվել է դպրոցական նոր շենք:

Ասկերանը էլեկտրաֆիկացված և գազաֆիակցված է: Ունի խմելու ջրագիծ: Համայնքի տարածքով անցնում են Սովետարիս, Խաթունարիս և Իվանյան-Ասկերան ոռոգման ջրատարները: Համայնքի աղբյուրներն են՝ Կուբուն, Բայթալ, Քյախրիզ:

Հեռուստատեսությունը, ռադիոն, քջջային և անլար հեռախոսակապը, ինտերնետ ծառայությունը բնակչությանը հասանելի են:

Ասկերանում գործում են շրջվարչակազմ, քաղաքապետարան, «Ասկերանի մշակույթի և երիտասարդության կենտրոն» ՊՈԱԿ, շրջանային հիվանդանոց, դպրոց, «Ասկերանի մանկական երաժշտական դպրոց» ՊՈԱԿ, մանկապարտեզ, մարզադաշտ, զինու-օդու գործարան, զինու առանձին արտադրամաս, տակառաշինական գործարան, շինանյութերի արտադրամաս, 3 բանկերի մասնաճյուղեր, առևտրի 26 օբյեկտներ:

Ծագումով խանաբաղցի, երևանաբանակ բարերար Բարսեղ Բեգլարյանի միջոցներով քաղաքում 2002 թ. կառուցվել է Սբ. Աստվածածին եկեղեցին:

Ասկերան համայնքի տարածքում են գործում Քյաթուկ գյուղը և Ակնա թաղամասը: Ասկերանում 1920 թ. կար 7 տուն, 35 բնակիչ, 1987 թ.՝ 480 տուն, 1800 բնակիչ<sup>80</sup>, 2010 թ.՝ 607 տուն, 2156 բնակիչ<sup>81</sup>, 2018 թ.՝ 651 տուն, 2293 բնակիչ<sup>82</sup>:

Ասկերանի բնակչությունը աշխատում է շրջկենտրոնի և մայրաքաղաքի պետական ու մասնավոր հիմնարկ-ձեռնարկություններում, ծառայում ԱՀ ՊԲ-ում, զբաղվում գյուղատնտեսությամբ:

<sup>78</sup> Մելքունյան Ս., Լեոնային Ղարաբաղ, Երևան, 1990, էջ 116-118:  
<sup>79</sup> Ավանեսյան Ա., Հարությունյան Գ., Լեոնային Ղարաբաղի հանրապետության կրթական համակարգը (1991-2016 թթ.), հ. 3-րդ, Ստեփանակերտ, 2017, էջ 580:  
<sup>80</sup> Մելքունյան Ս., նշվ. աշխ., էջ 116:  
<sup>81</sup> ԱրՊՀ հայագիտական կենտրոն:  
<sup>82</sup> ԱՀ առկա բնակչության թվաքանակը 2018 թ. հունվարի 1-ի դրությամբ, Ստեփանակերտ, 2018, էջ 1:

### ՔՅԱԹՈՒԿ

Գյուղը գտնվում է ԱՀ կենտրոնական հատվածում՝ Ասկերանի շրջանում՝ նախկինում՝ Արցախի Վարանդա գավառում:

Բնակավայրը տեղաբաշխված է Կարկառ գետի միջին հոսանքի աջափնյա բարձրադիր մասում՝ Ասկերան քաղաքից 4 կմ հարավ արևմուտք:

Ներկայիս բնակավայրից 500 մ վերև են գտնվում Հին Քյաթուկի ավերակները:

Վերոհիշյալ բնակավայրի սկզբնավորման ժամանակաշրջանի մասին աղբյուրները լուրջ են:

19-րդ դարի վերջերին Մակար Բարխուդարյանը մի ավանդություն է լսել, համաձայն որի՝ Հին Քյաթուկում կար 400-500 ծուխ<sup>83</sup>:

Փաստն այն է, որ բնակավայրը բազմամարդ է եղել և դեպի լեռնաշխարհի խորքերը տանող ճանապարհը, մասնավորապես Ասկերանի կիրճը, վերահսկող գյուղի դեր է ունեցել: Պատահական չէ, որ 17-րդ դարի սկզբներին պարսից Շահ Աբաս Ա-ն Հին Քյաթուկում ռազմակայան էր դրել և անձամբ իր հպատակների ընդունելություն կազմակերպել: Առաքել Դավրիժեցին բնակավայրը անվանել է Քոթուկլու<sup>84</sup>: Ի դեպ, այդ բնակավայրին Անոնդ Ալիշանն էլ տվել է Գետիկ անվանումը<sup>85</sup>:

Հին Քյաթուկի շրջակայքում պահպանվում են միջնադարյան գերեզմանոցի, Սպիտակ հոլ (ուլ) եկեղեցու մնացորդները, Զինավոր սրբատեղին:

1797-1798 թվականների ժանտախտի ժամանակ Հին Քյաթուկի բնակիչները հեռանում են ավելի ապահով բնակավայրեր, իսկ մի քանի ընտանիքներ էլ հաստատվում են գյուղի հանդամասում և հիմնում ներկայիս Քյաթուկ բնակավայրը: Մի քանի գերդաստաններ էլ հիմնավորվում են հաջմաչ գյուղում<sup>86</sup>: 19-րդ դարի երկրորդ կեսին գյուղում կառուցվել է Սբ. Աստվածածին եկեղեցին:

Քյաթուկի բնակիչները 1804-1813 և 1826-1828 թվականների ռուս-պարսկական պատերազմի ժամանակ հայկական կամավորական ջոկատների կազմում պաշտպանել են դեպի Շուշի տանող Ասկերանի կիրճը:

Քյաթուկի հայությունը ծանր ժամանակներ ապրեց 1905-1906 թթ. և 1917-1920 թթ.՝ հայ թաթարական ընդհարումների տարիներին:

1906 թ. հունվարի 16-ին գեներալ Գոլոշչակովի գլխավորությամբ կառավարական զորագունդը Ասկերանի կիրճով հասնում է Շուշի՝ ճանապարհին ուրահարելով Խրամորթ, Խանաբաղ, Քյաթուկ, Ղլիշբաղ, Դաշուշեն և Շոշ գյուղերը<sup>87</sup>:

1917 թ. դեկտեմբերի 23-ին Արցախում հայկական պետականության վերածննդից հետո Թուրքիան ռազմական գործողություններ սկսեց Հայոց արևելից հայության

<sup>83</sup> Մակար եպ. Բարխուտարեանց, Աղուանից երկիր և դրացիք, Արցախ, էջ 227:  
<sup>84</sup> Առաքել Դավրիժեցի, Պատմություն, Երևան, 1988, էջ 218:  
<sup>85</sup> «Բազմավեպ», հմ.1-4, Վենետիկ, 1989, էջ 218:  
<sup>86</sup> Մակար եպ. Բարխուտարեանց, Աղուանից երկիր և դրացիք, Արցախ, էջ 211:  
<sup>87</sup> «Արշալոյս», հմ.10, 17 հունվարի, հմ.12, 19 հունվարի, 1906:

դեմ: 1918 թ. սեպտեմբերի 22-ին թուրքական զորքերը մտան Լեռնային Ղարաբաղ՝ ավերելով Դահրազ, Վարազաբույն, Փիրջամալ, Նախջևանիկ, Քյաթուկ, Խրամորթ, Խանաբաղ, Ղլիշբաղ, Քարազուխ գյուղերը: Թուրքական զորամասերը Շուշի մտան սեպտեմբերի 25-ին: Բանակի հետևից շարժվում էր «տեղական թաթարների հազարավոր խումանը՝ գրաված գյուղերն ու քաղաքը ավերելու և թալանելու նպատակով»<sup>88</sup>, — պատմում է ժամանակակիցը: Խորհրդային կարգերը Քյաթուկին ազատություն և բարգավաճում չբերեցին:

1920-1930 թվականներին Արցախի մի շարք գյուղերում, այդ թվում՝ Քյաթուկում, ստեղծված ծանր կացության մասին հետաքրքիր տեղեկություններ է պարունակում Խաչենից Պարսկաստան տեղափոխված վտարանդի գործիչներից մեկի հուշերում: «...փամփոշտի կոիվ չկա, սակայն թուրք բեկերի և կալվածատերերի «կոմունիստ» գավակները նոր ձևի փամփոշտներով են կռվում հայ գյուղացու և հայ քաղաքացու դեմ: Անցել են հայ գյուղերը՝ Խրամորթ, Խանաբաղ, Նորշեն, Հացին, Քեաթուկը, Փրջամալը և այլն, երբեմնի փարթամ ու հարուստ այդ շեն գյուղերը, որ կարծես այդ դաժան փոթորիկը եկել ու քշել է ամեն բան: Գյուղերի գեղեցիկ տները ավերված ու անտեր են, իբրև կուլակների ու հակահեղափոխականների տներ: Գլխավորապես ծեր կանայք ու տղամարդիկ են երևում, աչքաքաց և առույգ երիտասարդները կամ փախչել են բոլշևիկյան զուլումից և կամ իբրև «Ղարաբաղը Հայաստանին» միության անդամ, քշված են դեպի ցրտաշունչ Ռուսաստանի խորքերը: Երեկոյան ժամը 7-8-ին դռները պինդ կողպում և փակվում են խրճիթներում ահ ու սարսափի տակ: Վախենում են և ավազակից և կոմսոմոլից և կոմբջջից»<sup>89</sup>:

1930 թ. գյուղում կոլտնտեսություն էր կազմակերպվել: Խոշորացման տարիներին այն միավորվել էր Խանաբաղի կոլտնտեսությանը:

Քյաթուկից Հայրենական մեծ պատերազմին մասնակցել է 121 մարդ, զոհվել է 68-ը: Նրանց հիշատակին հուշարձան է կառուցվել: Գյուղի երիտասարդները մասնակցել են արցախյան ազատագրական պատերազմին:

1870 թ. Քյաթուկում բացվել է նախակրթարան, իսկ 1871 թ.՝ եկեղեցական-ծխական դպրոց: Ուսուցիչն էր Հովհաննես Հովսեփյանը, իսկ 20-րդ դարի սկզբին՝ Համազասպ Տեր-Հակոբյանը<sup>90</sup>:

1896 թ. դպրոցը փակվել է 1907-1908 ուսումնական տարում նորից վերաբացվել է: Դպրոցը պահվում էր բաքվաբնակ քյաթուկցիների հայրենակցական միության և աշակերտների ուսման վարձով:

Խորհրդային տարիներին գյուղում տարրական դպրոց է գործել:

<sup>88</sup> ՀԱԱ., ֆ. 200, ց. 1, գ. 49, թ. 47:  
<sup>89</sup> Խաչենցի, Ղարաբաղի դրությունը, «Դրոշակ», հմ.12, 1928, էջ 333-334:  
<sup>90</sup> Ավանեսյան Ա., Հարությունյան Գ., Արցախի կրթական համակարգը, հ.1, Ստեփանակերտ, 2014, էջ 394:



Հայրենական մեծ պատերազմից հետո բնակչությունը հիմնականում տեղափոխվել և հաստատվել է Ասկերան շրջկենտրոնում:

Աշակերտների թվաքանակի կտրուկ նվազման պատճառով 1987 թ. դպրոցը փակվել է:

Ծագումով Քյաթուկից են նավթարդյունաբերող, քարերար, 20-րդ դարի սկզբներին Այսրկովկասի նշանավոր մեծահարուստ՝ Միքայել Արամյանցը, երկրաբանական գիտությունների դոկտոր, պրոֆեսոր Սերգեյ Բալասանյանը, Արցախի հերոս, գեներալ-մայոր Վիտալի Բալասանյանը:

Քյաթուկ գյուղը ընդգրկված է Ասկերանի համայնքի կազմում:

Գյուղը էլեկտրաֆիկացված է: Ունի խմելու ջուր: Հեռուստատեսությունը, ռադիոն, բջջային և անլար հեռախոսակապը, ինտրնետ ծառայությունները բնակչությանը հասանելի են:

Քյաթուկում 19-րդ դարի սկզբներին կար 36 տուն<sup>91</sup>, 19-րդ դարի 90-ական թվականներին՝ 25 տուն, 124 բնակիչ<sup>92</sup>, 1987 թ.՝ 30 տուն, 73 բնակիչ<sup>93</sup>, 2018 թ.՝ 6 տուն, 7 բնակիչ<sup>94</sup>: Նրանց հիմնական զբաղմունքը գյուղատնտեսությունն էր:

ԱՀ կառավարությունը միջոցներ է ձեռնարկում՝ Քյաթուկի վերաբնակեցման գործին նոր լիցք հաղորդելու:

## ԱԿՆԱՂԲՅՈՒՐ

Գյուղը գտնվում է ԱՀ հարավարևելյան հատվածում՝ Ասկերանի շրջանում՝ նախկինում՝ Արցախի Դիզակ գավառում: Բնակավայրը տեղաբաշխված է Վարանդա գետի վերին հոսանքի ձախափնյակում: Գյուղը անտառապատ է, ունի գեղատեսիլ բնություն:

Նախկինում Ակնաղբյուրը անվանվել է նաև Ղարաբուլաղ (Կարաբուլաղ): Գյուղի անվան ծագման հետ կապված շրջանառվում են տարբեր կարծիքներ: Մակար Բարխուդարյանը այն համարում է Սև աղբյուր<sup>95</sup>, Թեմուր Ամիրջանյանի կարծիքով գյուղը նախկինում ունեցել էր Վարարակն (մեծ աղբյուր, վարար աղբյուր)<sup>96</sup> անվանումը, Սլավա Սարգսյանն էլ գտնում է, որ տեղանվան ձիշտ անվանաձևը Քարաղբյուրն է<sup>97</sup>:

<sup>91</sup> Սարգիս արքեպիսկոպոս Ջալալանց, Ճանապարհորդութիւն ի Մեծն Հայաստան, մաս Ա, Բ, Երևան, 2016, էջ 521:

<sup>92</sup> Մակար եպս. Բարխուտարեանց, Աղուանից երկիր և դրացիք, Արցախ, էջ 227:

<sup>93</sup> Մելքումյան Ս., նշվ. աշխ., էջ 144:

<sup>94</sup> ԱՀ առկա բնակչության թվաքանակը 2018 թ. հունվարի 1-ի դրությամբ, էջ 1:

<sup>95</sup> Մակար եպս. Բարխուտարեանց, Աղուանից երկիր և դրացիք, Արցախ, էջ 208:

<sup>96</sup> «Սովետական Ղարաբաղ», հմ. 281, 8 դեկտեմբերի, 1998:

<sup>97</sup> Սարգսյան Ս., Արցախի բնակավայրերը, էջ 51:

Թ. Ամիրջանյանի կարծիքն առավել հավանական է, որովհետև հնդեվրոպական ծագում ունեցող «կար» բառարմատը նշանակում է մեծ: Գյուղում հորդառատ աղբյուրի և Վարանդա գետի առկայությունը նույնպես վերոհիշյալ կարծիքի օգտին են վկայում:

Գյուղի սկզբնավորման ստույգ ժամանակաշրջանը մեզ անհայտ է: Սակայն գյուղի տարածքում պահպանված մի քանի հուշարձաններ, մասնավորապես Ղևոնդանց (Ղևոնդիկ) անապատը (5-18-րդ դարեր), հնադարյան Ըխտըլ հազ և Ղուզե թաղի սրբատեղիները, միջնադարյան Ղարալի գյուղատեղիի և գերեզմանոցի մնացորդները խոսուն վկաներն են վաղընջական ժամանակներում տվյալ տարածքում աշխույժ և բազմաբովանդակ կյանքի:

Ամենայն հավանականությամբ Վարանդայի վերին հոսանքում գտնվող փոքր գյուղերի բնակիչները 18-րդ դարի երկրորդ կեսին բնակության համար առավել հարմարավետ վայր են ընտրել և հիմնել ներկայիս Ակնաղբյուրը:

Ինչպես վաղ և միջին միջնադարում Արցախում եղած թագավորությունների ժամանակ, այնպես էլ Վարանդայի մելիքության գոյության շրջանում Կարաբուլաղի հայությունը պայքարել է երկրամասի անկախության և պետականության պահպանման համար:

19-րդ դարում գյուղում կառուցվել է Սբ. Աստվածածին եկեղեցին:

Արցախը Ռուսաստանին անցնելուց հետո ցարական կառավարությունը տարածաշրջանում ձգտել է ստեղծել ազգային հենարան: Այդ նպատակով 19-րդ դարի 20-ական թվականներից՝ Երմոլովի կառավարչության շրջանում, Հայոց արևելից նահանգներում բնակեցվում էին Ռուսաստանի տարբեր նահանգներից բերված ռուս գաղթականներ<sup>98</sup>:

Սկզբնական շրջանում ռուս վերաբնակների մի մասը մինչև առանձին բնակավայրեր ստեղծելը հաստատվել է Մարիամաձոր, Դուղուկչի, Կարաբուլաղ, Թալիշ, Գյուլխտան, Վարարակն գյուղերում<sup>99</sup>:

Հայերի համար պատուհաս էին դարձել ռուս վերաբնակները, որոնց բաժին էին հասնում ջրաբրի, բերրի տարածքները: Տեղաբնիկները պարտավոր էին գաղթականների համար կառուցել տներ, ձմռան նախաշեմին կուտակել փայտ: Նրանց համար հայ գյուղացիները պարտավոր էին հող մշակել և ցանել: Ժողովրդական դժգոհությունների պատճառով վերաբնակները հիմնականում հեռացան հայկական գյուղերից:

19-րդ դարի 70-ական թվականներից մինչև 20-րդ դարի սկզբները շուշեցի մի շարք ձեռներեց ընտանիքներ մետաքսաթել պատրաստող գործարաններ էին ստեղծել ինչպես Շուշիում, այնպես էլ գավառի գյուղերում: Նման գործարաններ Դանիել

<sup>98</sup> Բալայան Վ., Դրվագներ..., էջ 45:

<sup>99</sup> Долженко К., К истории образования русских поселений Закавказья (1830-1840 гг.), Լեոնային Ղարաբաղի հանրապետություն, անցյալը, ներկան, ապագան, միջազգային գիտաժողովի զեկուցումների հիմնադրույթներ, Երևան, 2007, էջ 316-317:

Ահարոնյանը ուներ Քարինտակում, Սղնախում, Չանախչիում, Կարաբուլաղում, Կրկժանում, Ստեփանակերտում<sup>100</sup>:

1920 թ. գարնանը Արցախը ապրում էր մղձավանջային ժամանակներ: Մուսավաթական, այնուհետև խորհրդային, Ադրբեջանի ճնշումներին գումարվել էին նաև բոլշևիկյան Ռուսաստանի ագրեսիվ հարձակողական գործողությունները:

Արցախահայությանը օգնելու նպատակով 1920 թ. ապրիլի 14-ին Հայաստանի կառավարությունը Ջանգեզուրից Վարանդա ուղարկեց Դրոյին, իսկ Կապանից Դիզակ՝ Նժդեհին: Դրոյի ռազմակայանը գտնվում էր Սարուշեն և Կարաբուլաղ գյուղերում:

Այդ ահռելի ուժին դիմակայել անհնարին էր: 1920 թ. մայիսին Արցախում հաստատվեցին խորհրդային կարգեր: Ակնաղբյուրում 1929 թ. կոլտնտեսություն է կազմավորվում: Զարգացող տնտեսությունը նպաստում է, որ լուծվեն գյուղի սոցիալ-տնտեսական և մշակութային բնույթի բազմաթիվ հարցեր: Կառուցվում են դպրոց, ակումբ, բուժկետ, կապի բաժանմունք, գրադարան, խանութ, կենցաղսպասարկման տուն: Գյուղը 1963 թ. էլեկտրաֆիկացվեց: Կառուցվեցին երկհարկանի տներ:

1998 թ. հողերի սեփականաշնորհումից հետո ստեղծվեցին մասնավոր տնտեսություններ:

Հայրենական մեծ պատերազմին գյուղից մասնակցել է 128 մարդ, զոհվել է 61-ը: Նրանց հիշատակին գյուղում հուշարձան է կառուցվել:

Ակնաղբյուրի ազգաբնակչության դիմում խնդրագիրը հաշվի առնելով, 1894 թ. կաթողիկոսի կոնդակով գյուղում ծխական-եկեղեցական դպրոց է բացվում: Այն միադասյա երկսեռ դպրոց էր: 1907 թ. դպրոցն ուներ երկու բաժանմունք, որտեղ 35 աշակերտ էր սովորում: Ուսուցիչը Արամ Տեր-Հայրապետյանն էր: 1909-1910 թթ. դպրոցում արդեն սովորում էր 52 աշակերտ, դասավանդում՝ 2 ուսուցիչ<sup>101</sup>: Դպրոցը պահվում էր աշակերտների ուսման վարձով և բնակչության հանգանակած գումարներով:

Խորհրդային տարիներին Ակնաղբյուրում գործում էր միջնակարգ դպրոց: 1988-1992 թթ. դպրոցում սովորում էր 150 աշակերտ, դասավանդում՝ 24 ուսուցիչ: 1991-1994 թթ. պատերազմի տարիներին դպրոցի մի հատվածում հանգրվանել էին Շուշիի և Քարին տակի բնակիչները:

Հետպատերազմյան տարիներին Ակնաղբյուրի հիմնական դպրոցի աշակերտների թիվը քչացել է: 2014-2015 ուսումնական տարում դպրոցում սովորում էր 86 աշակերտ, դասավանդում՝ 18 ուսուցիչ:

1988 թվականից առայսօր դպրոցի տնօրեններ են աշխատել Վանյա Ավանեսյանը, Ժորա Մարգարյանը, Անդրեյ Ղարամյանը:

<sup>100</sup> Բալայան Վ., Շուշի, էջ 199:

<sup>101</sup> ՀԱՍ, ֆ. 56, ց. 1, գ. 43, թ. 1:

Առավել տպավորիչ է Ակնաղբյուրի բնակչության մասնակցությունը արցախյան ազատագրական պայքարին: Շարժման նախօրեին դպրոցում գործում էր Արթուր Ավանեսյանի նախաձեռնությամբ ստեղծված «Մահ կամ ազատություն» գաղտնի խմբակը:

Ամարասի հովտում ադրբեջանցիների հարձակումներից ժողովրդի ունեցվածքը պաշտպանելու նպատակով Արշավիր Ղարամյանի հրամանատարությամբ ստեղծվել է ինքնապաշտպանական ջոկատ: Այդ ջոկատի հիմքերի վրա հետագայում ստեղծվել է գումարտակ, որը Ասկերանի պաշտպանական շրջանի գնդի կազմում մասնակցել է ճակատի տարբեր հատվածներում մղված մարտական գործողություններին: Իրենց կյանքը հայրենիքին են նվիրաբերել ակնաղբյուրցի 19 ազատամարտիկներ: Արմեն Հայրապետյանը արժանացել է ԱՀ «Մարտական խաչ» 1-ին աստիճանի շքանշանի, իսկ Վարդան Զիվանշիրյանը (հետմահու), Սուրեն Ղարամյանը և Արմեն Գրիգորյանը՝ ԱՀ «Մարտական խաչ» 2-րդ աստիճանի շքանշանի: ԱՀ բարձրագույն պարգևին՝ «Արցախի հերոսի» կոչմանն է արժանացել գեներալ-լեյտենանտ Արշավիր Ղարամյանը: Պատերազմից հետո նա վարել է ԱՀ Գլխավոր դատախազի, այնուհետև Ազգային անվտանգության ծառայության տնօրենի, իսկ 2019 թ. Անվտանգության խորհրդի քարտուղարի պաշտոնները:

Արցախյան ազատամարտի զոհերի հիշատակին գյուղում հուշարձան է կառուցվել: Գյուղը էլեկտրաֆիկացված և գազաֆիկացված է: Ունի խմելու ջրագիծ:

Համայնքի աղբյուրներն են՝ Ակնաղբյուր, Գյունե, Ղուզե, Քառ, Ճիրիմիճրի, Փայտ: Հեռուստատեսությունը, ռադիոն, բջջային և անլար հեռախոսակապը, ինտերնետ ծառայությունները բնակչությանը հասանելի են:

Համայնքում գործում են գյուղապետարան, ակումբ, բուժկետ, դպրոց, մանկապարտեզ, առևտրի 3 կետեր:

1995 թ. գյուղը վերանվանվել է Ակնաղբյուր:

Գյուղում շարունակում են ապրել Ղրամանց, Օհանջանանց, Թումասանց, Հըրբեդանց, Բղղըսարանց, Բնյաթանց, Զիվշիրանց, Կյուքունց, Բուլլովանց, Դերունց, Մուքանանց, Պետունց, Ավանեսանց, Մըվրսեդունց, Շահնազարանց, Պողոսանց, Թևոսանց, Թաթավուսանց, Մարտիրոսանց ազգատոհմերի ներկայացուցիչները:

Բնակավայրում 19-րդ դարի 90-ական թվականներին կար 35 տուն, 295 բնակիչ<sup>102</sup>, 1920 թ.՝ 127 տուն, 545 բնակիչ, 1987 թ.՝ 137 տուն, 544 բնակիչ<sup>103</sup>, 2018 թ.՝ 144 տուն, 529 բնակիչ<sup>104</sup>: Նրանց հիմնական զբաղմունքը գյուղատնտեսությունն է:

<sup>102</sup> Մակար եպս. Բարխուտարեանց, Աղուանից երկիր և դրացիք, Արցախ, էջ 208:

<sup>103</sup> Մելքունյան Ա., նշվ. աշխ., էջ 127:

<sup>104</sup> ԱՀ առկա բնակչության թվաքանակը 2018 թ. հունվարի 1-ի դրությամբ, էջ 1:

### ԱՅԳԵՍՏԱՆ

Գյուղը գտնվում է Ղարաբաղի լեռնաշղթայի խաչախութի լեռնաձյուղի՝ դեպի հարթավայրը ձգվող փեշերին՝ Բալլուջա գետակի ձախ ափին՝ Ստեփանակերտից 5 կմ հյուսիս: Նախկինում անվանվել է Պալլուջա, Բալլուջա, 1995 թվականից վերանվանվել է Այգեստան:

Գյուղի հյուսիսարևմտյան մասում է գտնվում Ք. ա. 2-1-ին հազարամյակներից մնացած «Ծղալի թափա» դամբարանադաշտը: Նույն ժամանակաշրջանի մեկ այլ դամբարանադաշտ էլ մնացել է բնակավայրի հարավարևմտյան մասում: Այգեստանի շրջակայքում պահպանվում են վաղ միջնադարից մնացած գյուղատեղիների հետքերը: Գյուղից հյուսիս գտնվում է Երե շեն հին գյուղի հանգստարանը: Արևմտյան կողմում գտնվում է Ալուխանայ շենը, իսկ Թամցի եղջիի մոտ՝ Ցոցագետի աջ ափին, մեկ այլ գյուղատեղի<sup>105</sup>: Տեղաբնիկները այն անվանում են Հին շինատեղ: Ամենայն հավանականությամբ ներքին և արտաքին անբարենպաստ գործոնների ազդեցության տակ այս երեք գյուղերն էլ ավերվել են, իսկ բնակիչներն էլ հիմնել են նոր գյուղ և անվանել Պալլուջա:

Ժամանակին այն անվանվել է նաև Մեծ Խմիատ<sup>106</sup>:

1667 թ. սկզբնաղբյուրներում ներկայիս գյուղը արդեն հիշատակվում է Պալուլձա անվամբ<sup>107</sup>:

Մակար Բարխուդարյանցը նշում է. «120 ընտանիք քաջեր 1770 թ. Ջրաբերդից տեղափոխվում են Խաչեն և հիմնադրում ... Պալլուձա գյուղը, որի մեջ բնակվում է 70 ընտանիք»<sup>108</sup>: Այնուհետև նա, շտկելով իր միտքը, ասում է, որ այդ ընտանիքները Ջրաբերդ էին տեղափոխվել Մեծ Սյունիքից<sup>109</sup>:

Գարդմանում՝ Ոսկանապատից վերև՝ Դաստափոր գյուղի մոտ, գետակի ձախ ափին կար Պալլուջա հայկական բնակավայր, որտեղից 18-րդ դարի վերջերին որոշ ընտանիքներ տեղափոխվել և հաստատվել են Բալլուջայում<sup>110</sup>: Հայերի հեռանալուց հետո Գարդմանի Պալլուձան թուրքաբնակ է դառնում: Հնարավոր է, որ այդ ընտանիքներն էլ իրենց նախկին գյուղի անունը վերագրել են նոր բնակավայրին: Դրա հետ կապված Մակար Բարխուդարյանը գրել է. «... որովհետև Գարդմանայի Պալլուձայից ևս լինում են քաջերի մեջ, Պալլուձա են անվանում իրենց գյուղը»<sup>111</sup>:

<sup>105</sup> Մակար եպս. Բարխուտարեանց, Աղուանից երկիր և դրացիք, Արցախ, էջ 240:

<sup>106</sup> «Խորհրդային Ղարաբաղ», 20 մայիսի, հմ. 115, 1989:

<sup>107</sup> ՀԱԱ, ֆ. 57, ց. 1, գ. 3, թ. 10:

<sup>108</sup> Մակար եպս. Բարխուտարեանց, Պատմութիւն Աղուանից, հ. Բ, Երևան, 1907, էջ 104:

<sup>109</sup> Մակար եպս. Բարխուտարեանց, Աղուանից երկիր և դրացիք, Արցախ, էջ 240:

<sup>110</sup> Մակար եպս. Բարխուտարեանց, Աղուանից երկիր և դրացիք, Արցախ, էջ 304; «Ակունք», հմ. 5-6, Երևան, 1991, էջ 33:

<sup>111</sup> Մակար եպս. Բարխուտարեանց, Պատմութիւն Աղուանից, հ. Բ, էջ 104:

Աշխարհագրական հարմարավետ դիրքը, դաշտավայրին մոտ լինելու և Վարանդան Խաչենի հետ կապող հանգուցակետում լինելու հանգամանքը նպաստում է, որ գյուղն ազատ զարգանա:

Արդեն 19-րդ դարի վերջերին Պալլուձայում կար 160 ծուխ, 982 բնակիչ, որից 550-ն արական սեռի, իսկ 432-ն՝ իգական<sup>112</sup>:

Սակավահողության պատճառով 1847 թ. որոշ ընտանիքներ տեղափոխվում և հաստատվում են ներկայիս Ստեփանակերտի տարածքում:

Ներկայիս Այգեստանում խորհրդային կարգեր հաստատվելուց հետո՝ 1930 թ. ստեղծվում է կոլտնտեսություն: Հետագայում դրա հիմքերի վրա ձևավորվում է սովխոգտնիսնիկում:

Հայրենական մեծ պատերազմին Այգեստանից մասնակցել է 310 մարդ, զոհվել է 151-ը, որոնց հիշատակին գյուղում կանգնեցված է հուշարձան:

Այգեստանի ազգաբնակչությունն անուրանալի դերակատարություն է ունեցել արցախահայության ազատագրական պայքարում և Արցախի Հանրապետության կայացման գործում:

Ստեփանակերտին մոտ գտնվելով՝ Այգեստանն ադրբեջանցիների համար հրետակոծության թիրախ էր դարձել: Խնածախն ու Լուսաձորը, Այգեստանի հետ մեկտեղ շարունակ հրետակոծվում էին Քյոսալարից, Ջանհասանից, Ջամիլուից, Խոջալուից: Հայրենի բնակավայրը պաշտպանելու նպատակով Այգեստանի երիտասարդներից կազմվում է կամավորական ջոկատ, որի հրամանատարն էր Գագիկ Դադայանը: Նա էլ դարձավ վաշտի առաջին հրամանատարը, որը, իր շուրջը համախմբելով համագյուղացիներին, առաջնորդում էր այգեստանցիների ազատագրական պայքարը<sup>113</sup>:

Գրեթե նույն ժամանակահատվածում ձևավորվեց նաև Սամվել Հակոբյանի ջոկատը. վաշտի շտաբի պետն էր Կամո Բարսեղյանը: Այգեստանի վաշտն օրեցօր համալրում էին նաև Ռուսաստանից, Միջին Ասիայից, Երևանից ծննդավայր վերադարձած համագյուղացիներից շատերը: Ջոկատի մարտիկներն առաջին լուրջ մարտական մկրտությունը ստացան Շուշիի գրոհի ժամանակ: Հետագայում Այգեստանի վաշտի մարտիկները իրենց հերոսական կենսագրությունը կերտեցին արցախյան պատերազմի տարբեր ճակատներում: Նրանցից 28 հոգի իրենց կյանքը նվիրեցին հայրենիքի պաշտանության սուրբ գործին: ԱՀ «Մարտական խաչ» 1-ին աստիճանի շքանշանի է արժանացել Սամվել Արշավիրի Գաբրիելյանը:

Մինչև 1873 թվականը Այգեստանում գործել է նախակրթարան: 1873 թ. գյուղն ուներ ծխական դպրոց, որտեղ սովորում էր 18 աշակերտ, դասավանդում 1 ուսուցիչ:

<sup>112</sup> Մակար եպս. Բարխուտարեանց, Աղուանից երկիր և դրացիք, Արցախ, էջ 240:

<sup>113</sup> Միքայելյան Դ., Այգեստանի արժիվները, Ստեփանակերտ, 2011, էջ 32:

1884 թ. գյուղում բացվում է մեկդասյա ծխական դպրոց, որն ուներ 2 բաժանմունք: 1887-88 ուսումնական տարում դպրոցում սովորում էր 45 աշակերտ, որից 13-ը՝ աղջիկներ, դասավանդում էին 2 ուսուցիչներ:

1903 թ. ցարական կառավարության կողմից փակվում է դպրոցը: Այն վերաբացվել է 1907 թ. բաբվարնակ Արրահամ Նասիբյանի միջոցներով: Մեկդասյա երկսեռ դպրոցն ուներ 3 բաժանմունք, 95 աշակերտ, որոնցից 15-ը աղջիկներ: Ուսուցիչներն էին Հակոբ Հակոբյանն ու Առաքել Առաքելյանը (նշանավոր գրականագետ — Վ. Բ.):

Խորհրդային տարիներին Այգեստանում գործել է միջնակարգ դպրոց: 1988-1991 թթ. դպրոցում սովորում էր 160-170 աշակերտ: 2015 թ. տվյալներով դպրոցում սովորում էր 183 աշակերտ, դասավանդում՝ 26 ուսուցիչ:

1984-1996 թթ. դպրոցի տնօրենն է եղել Ա. Գրիգորյանը, 1996-1999 թթ.՝ Է. Գրիգորյանը, 1999 թվականից առ այսօր Վ. Վերդյանը:

Այգեստանում և նրա շրջակայքում պահպանվել են պատմամշակութային հուշարձաններ, մասնավորապես Ք. ա. 2-1-ին հազարամյակների դամբարաններ, 12-13-րդ դարերից մնացած գյուղատեղիների մնացորդներ, հին գերեզմանոցներ, Փռչնի նահատակ սրբատեղին (12-13-րդ դարեր), Թամցի եկեղեցին (12-13-րդ դար), Սբ. Վանեսի (Հովհաննեսի) եկեղեցին (18-րդ դար), Սբ. Հովհաննես եկեղեցու ավերակները, 1850 թ. կառուցված Սբ. Աստվածածին եկեղեցին:

Նշանավոր են Թխծրաբեն, Մոշ, Շքյուրեն բաղեն, Ղզարանց բաղեն, Դերունց բաղեն, Փթարխու, Տրցակետ, Բաբեն, Պտրուսանց, Շոշոան աղբյուրները:

Գյուղում գործում է գյուղապետարան, դպրոց, մանկապարտեզ, մշակույթի տուն, բուժկետ:

2018 թ. տվյալներով Այգեստանում կար 280 տուն, 1080 բնակիչ<sup>114</sup>: Նրանց հիմնական զբաղմունքը գյուղատնտեսությունն է:

## ԱՍՏՂԱՇԵՆ

Գյուղը գտնվում է ԱՀ կենտրոնական հատվածում՝ Ասկերանի շրջանում՝ նախկինում՝ Արցախի հաչեն գավառում:

Բնակավայրը տեղաբաշխված է Բաղարա գետի ձախափնյակում՝ Ղարաբաղյան լեռնաշղթայի հաչախութի և Հավքախաղաց լեռնաճյուղերի միջլեռնային գոգավորությունից դեպի հարթավայր ձգվող հատվածում:

Աստղաշենի՝ որպես բնակավայրի կազմավորման վերաբերյալ գրավոր սկզբնաղբյուրներում հատուկ տեղեկություններ չեն պահպանվել: Գյուղի շրջակայքում Ք. ա. 2-1-ին հազարամյակներից մնացած դամբարանները, միջնադարյան տապանաքա-

<sup>114</sup> ԱՀ առկա բնակչության թվաքանակը 2018 թ. հունվարի 1-ի դրությամբ, էջ 1:

րերը վկայում են, որ հնագույն ժամանակներից բնության առարկա տարածքը բնակեցված է եղել:

Տեսակետ կա, որ նախկինում բնակավայրը անվանվել է Քարաղբյուր<sup>115</sup>: Գյուղում պահպանվում են Փռնգյուլանց Սուրբ, Խաչին տակ, Կապեն խաչ, Չիմանեն խաչ, Յերեն նահատակ կամ Խաչին դոշ սրբավայրերը:

Ղարաբաղի խանության շրջանում գյուղը թարգմանաբար դարձել էր Դաշբուլաղ: Գտնվելով Արցախի կենտրոնական հատվածում ու բավականաչափ մարդաշատ լինելով՝ բնակավայրը 19-րդ դարում և 20-րդ դարի սկզբներին երկրամասի համար կարևոր դերակատարություն է ունեցել:

18-րդ դարում գյուղում կառուցվել է Ֆրանգյուլի վանքը, 1898 թ.՝ Սբ. Գևորգ եկեղեցին:

1898 թ. օգոստոսի 24-ին Դաշբուլաղ էր ժամանել Ամենայն հայոց կաթողիկոս Խրիմյան Հայրիկը: Կաթողիկոսի պատվին եկեղեցուց մինչև Քարաղբյուր գորգ էր փռված: Գյուղում նրա գտնվելու մասին վկայում է արձանագիր քարը, որը պահպանվում է եկեղեցու մուտքի պատին:

19-րդ դարի 70-ական թվականներից մինչև 20-րդ դարի սկզբները շուշեցի մի շարք ձեռներեց բնտանիքներ մետաքսաթել պատրաստող գործարաններ են ստեղծել ինչպես Շուշում, այնպես էլ գավառի գյուղերում: Նմանօրինակ գործարաններ Բաբաջան Ղազարյանը հիմնել էր Բաղարայում, Դաշբուլաղում և Հիլիսում<sup>116</sup>:

Տարեցտարի Դաշբուլաղի բնակչությունը շատանում էր: 19-րդ դարի 90-ական թվականներին գյուղում կար 136 տուն, 1124 բնակիչ<sup>117</sup>:

Ապրուստի միջոցներ հայթայթելու և նոր հողեր ձեռք բերելու նպատակով Դաշբուլաղից մի քանի տասնյակ բնտանիքներ տեղափոխվել և հաստատվել են Կոկիսոն (Գյոգ չայ) գավառում: Մասնավորապես նրանք վերաբնակվել են Ավանաշեն, Շիքիշի, Ղալագյալ գյուղերում<sup>118</sup>:

Դաշբուլաղի հայությունն իր գործուն մասնակցությունն է ունեցել 1917-1920 թթ. Արցախում պետականության վերակերտման գործին:

Գյուղի երիտասարդությունը, Սբ. Գևորգ վանքի վանահայր, ծագումով առաջածորցի Հարություն (Մեսրոպ քահանա) Շահիջանյանի գլխավորությամբ, որը ավելի շատ հայտնի էր Դալի Մահրասա անունով, բազում քաջագործություններ է կատարել: Դալի Մահրասան կենդանության օրոք արդեն առասպել էր դարձել: Նա հաչենում գործող հայակական զորագնդի հրամանատար Համազասպի տեղակալն էր: 1918 թ. հուլիսին Արցախի կառավարության որոշմամբ նա նշանակվել էր հաչենի աջափ-

<sup>115</sup> Ամիրջանյան Թ., Արցախի գյուղանունները, «Կրթությունը և գիտությունը Ղարաբաղում», հմ. 1, 1996, էջ 36: Մելքունյան Ս., նշվ աշխ., էջ 124: Մարգարյան Ս., Արցախի բնակավայրերը, էջ 38:

<sup>116</sup> Բալայան Վ., Շուշի, էջ 199:

<sup>117</sup> Մակար եպս. Բարխուտարեանց, Աղուանից երկիր և դրացիք, Արցախ, էջ 243:

<sup>118</sup> Մակար եպս. Բարխուտարեանց, Աղուանից երկիր և դրացիք, Արցախ, էջ 103, 105-106, 109:

կյակի բնակավայրերի փոխոստիկանապետ<sup>119</sup>: Արցախում խորհրդային կարգեր հաստատվելուց հետո ազատագրական պայքարի առաջամարտիկներին ձերբակալում և տեղափոխում են Թարթառ, որտեղ էլ 12 հոգու, այդ թվում Դալի Մահրասային, ինչպես ականատեսն է գրել. «... ամառի տեղում ոչխարի պես մորթոտում են: Դիակները թաղում են փեյնի (անասունի աղբի) տակ, այնքան երես, որ շները հանելով, մեծ ճանապարհի վրա շող էին տվել մարդկային ձեռներ ու ոտներ»<sup>120</sup>:

Ծագումով աստղաշենցի Հայրապետ Մուսայելյանը դարձավ 1917–1920 թթ. արցախահայ պետականության վերակերտողներից մեկը: Նա դարձավ Ազգային խորհրդի առաջին նախագահը: Որպես կարևոր նշանակության բնակավայր՝ 1919 թ. ապրիլի 29–ին Դաշրուլաղում կայացել է արցախահայության 5–րդ համագումարը, որտեղ, ի թիվս այլ հարցերի, քննարկվել է Ադրբեջանի զավթողական քայլերին դիմակայելուն ուղղված գործողությունների ծրագիրը: Խաչենում գործող ջոկատների սպառազինության համար Դաշրուլաղում զինապահեստ էր ստեղծվել:

Արցախում խորհրդային կարգեր հաստատվելուց հետո Դաշրուլաղը շարունակեց շրջակա բնակավայրերի համար կարևոր դերակատարություն ունենալ:

1923 թ. ԼՂԻՄ կազմավորումից հետո մարզը բաժանվել էր 4 շրջանների: Վերջիններս էլ իրենց հերթին բաժանվել էին ենթաշրջանների (վոլուտ): Խաչենի շրջանը կազմված էր 4 ենթաշրջաններից՝ Դաշրուլաղ, Ասկերան, Կարմիր գյուղ, Բերդաձոր<sup>121</sup>:

Փաստորեն Դաշրուլաղը ենթաշրջանային կենտրոն էր: 1920 թ. գյուղում կար 450 տուն, 1600 բնակիչ<sup>122</sup>: Այն ԼՂԻՄ խոշոր բնակավայրերից էր:

Գյուղում 1929 թ. կոլտնտեսություն է կազմակերպվել: 1998 թ. հողերի սեփականաշնորհումից հետո մասնավոր տնտեսություններ են ստեղծվել: Հայրենական մեծ պատերազմին Դաշրուլաղից մասնակցել է 400 մարդ, զոհվել է 124–ը: Նրանց հիշատակին գյուղում հուշարձան է կանգնեցվել:

Խորհրդային տարիներին Ադրբեջանին բռնակցված Արցախը արագ յուրացնելու նպատակով վերոհիշյալ հանրապետության ղեկավարությունը ԼՂԻՄ–ը հայաթափելու ծրագիր էր մշակել: Առանցքային տեղերում ոչ միայն ադրբեջանաբնակ բնակավայրեր էին ստեղծվում, այլև հայկական գյուղերում վերաբնակեցնում էին ադրբեջանցի ընտանիքներ: Դա առավել ծավալուն ընթացք ստացավ 1970–ական թվականներին, երբ Ադրբեջանի կոմկուսի ԿԿ–ի առաջին քարտուղար դարձավ Հեյդար Ալիևը:

<sup>119</sup> Բալայան Վ., Դրվագներ..., էջ 82:

<sup>120</sup> Кочарян Г., Нагорный Карабах, Баку 1925, с. 47–51.

<sup>121</sup> Մելքումյան Ս., նշվ. աշխ., էջ 124:

<sup>122</sup> ՀԱԱ, ֆ. 314, ց. 1, գ. 111, թ. 54–55: Հարություն Շահիջանյանը ֆիզիկական մեծ ուժի տեր և համարձակ անձնավորություն էր: Նա իր վրա է կրել 18–րդ դարի կեսին Արցախում Իրրահիմ խանի ավազակախմբերի դեմ կովող քաջարի հերոսներից մեկի՝ Դալի (նշանակում է գիծ — Վ. Բ.) Մահրասայի անունը:

1940–ական թվականներին Դաշրուլաղում հայտնվեցին առաջին ադրբեջանցիները: Շուտով դպրոցում բացվեց ադրբեջանական բաժին: Այդ կործանարար ընթացքը կանխվեց արցախյան ազատագրական պայքարի շնորհիվ:

Արցախյան ազատագրական շարժման առաջին շրջանում՝ 1989–1990 թվականներին, գյուղում ինքնապաշտպանական ջոկատ է ստեղծվել, որը Ասկերանի պաշտպանական շրջանի կազմում աննկուն կամքով պաշտպանել է արցախահայության ազատության ու պետություն ունենալու իրավունքը: Այդ պայքարում 12 ազատամարտիկներ զոհվել են: Գյուղում նահատակների հիշատակը հավերժացնող կոթող է կանոցվել:

1887–88 ուսումնական տարում Դաշրուլաղում ծխական եկեղեցական դպրոց է բացվել: Դպրոցում սովորում էին նաև Խանցքի և Մեհտիշենի աշակերտները: 1896 թ. կառավարության որոշումով դպրոցը փակվել է: 1906–1907 ուսումնական տարվանից այն նորից սկսել է գործել<sup>123</sup>:

Խորհրդային տարիներին գյուղում կար ութամյա դպրոց: Այն ներկայումս միջնակարգի կարգավիճակով շարունակում է իր գործունեությունը:

2014 թ. դպրոցական նոր շենք է կառուցվել: Ծագումով Աստղաշենից են թժկական գիտությունների դոկտոր, պրոֆեսոր, սրտաբան Անդրանիկ Ճաղարյանը, թժկական գիտությունների դոկտոր, պրոֆեսոր Ռույանդ Գրիգորյանը, ՀՀ վարչապետ Կարեն Կարապետյանը, ԱՀ առաջին և ՀՀ երկրորդ նախագահ Ռոբերտ Քոչարյանը, գեներալ–մայոր Արմեն Ղահրամանյանը:

1996 թ. հունվարի 31–ին գյուղը վերանվանվել է Աստղաշեն:

Բնակավայրի աղբյուրներն են՝ Քարե, Ալեքսանի, Պլալան, Վերին, Նապաստակի, Վանուն, Ալիսանի, Քրամի, Վետանց, Ղշաղեն, Մոսունց ծորին:

Աստղաշենի ազգատոհմերն են՝ Լելունք, Նեսունք, Դաղաշանք, Գյուզողանք, Անդրունք, Բուղաղանք, Հաբունք, Բոզունք, Քիղունք, Կոծունք, Մեծունք, Ուղղակունք, Բագրատանք, Կրոթանք, Սվարանք, Ըղվալանք, Քոշունք, Թլիշանք, Վերոյաններ, Կարապետյաններ, Խաչատրյաններ, Ղահրամանյաններ, Ղազարյաններ, Ջհանգիրյաններ, Բաբայաններ, Պետրոսյաններ, Գրիգորյաններ, Սարգսյաններ, Աղաբալյաններ, Աղայաններ:

Բնակավայրը էլեկտրաֆիկացված և գազաֆիկացված է: Ունի խմելու ջրագիծ: Հեռուստատեսությունը, ռադիոն, բջջային և անլար հեռախոսակապը, ինտերնետ ծառայությունը բնակչությանը հասանելի են:

Աստղաշենում գործում են գյուղապետարան, մշակույթի տուն, բուժկետ, դպրոց, Ասկերանի շրջանի «Աստղաշենի արվեստի դպրոց» ՊՈԱԿ–ը, առևտրի 2 կետեր:

<sup>123</sup> Ավանեսյան Ա., Հարությունյան Գ., Արցախի կրթական համակարգը, հ. 1, էջ 424–425:



Աստղաշենում 1987 թ. կար 208 տուն, 703 բնակիչ<sup>124</sup> (նրանց մի մասը աղյուսեցան-ցիներ էին), 2010 թ.՝ 128 տուն, 505 բնակիչ<sup>125</sup>, 2018 թ.՝ 138 տուն, 512 բնակիչ<sup>126</sup>: Նրանց հիմնական զբաղմունքը գյուղատնտեսությունն է:

## ԱՎԵՏԱՐԱՆՈՑ

Գյուղը գտնվում է ԱՀ հարավարևմտյան հատվածում՝ Ասկերանի շրջանում՝ նախկինում՝ Արցախի Վարանդա գավառում: Բնակավայրը տեղաբախշված է Քիրսի ստորոտում՝ Քյունդալան գետի ձախ ափի արևելահայաց գեղատեսիլ մի բլրի վրա: Գյուղը շրջապատված է այգիներով ու անտառներով: Այս բնակավայրը վաղ միջնադարից սկսած հայտնի է Ավետարանոց անունով: 17-րդ դարից սկսած մինչև 1995 թ. ավելի շատ գործածվում էր Չանախչի անունը: Արցախում պետականության վերակերտումից հետո գյուղը 1995 թ. պաշտոնապես վերանվանվեց Ավետարանոց:

Բնակավայրում դարերի ընթացքում տեղի են ունեցել իրադարձություններ, որոնք իրենց հնչեղությամբ համահայկական նշանակություն են ունեցել:

Ավետարանոցը միջնադարում, տների քանակով ու բնակչությամբ, գեղեցիկ շինություններով և մելիքանիստ լինելով ավելի շատ գյուղաքաղաքի էր նման:

Ավարայրի ճակատամարտից հետո հայ ժողովուրդը շարունակեց հակապարսկական ազատագրական պայքարը: 457 թ. այն գլխավորում էր Հայոց Արևելից կողմանց թագավոր Վաչե Առանհշահիկը: Վաչեն քանդեց Ճորա պահակի ամրությունները և, Հյուսիսային Կովկասի ցեղերի բազմությունների հետ հարձակվելով ջարդեց պարսկական բանակը: Վաչեի փոքրաթիվ զորքը մի ամբողջ տարի օրհասական մարտեր է մղել պարսիկների և հոների բազմաքանակ ուժերի դեմ:

Հետագայում դեպքերը զարգացման այլ ընթացք ունեցան:

Հայոց Արևելից կողմերում սկսվող ներքին խլրտումների և Պերոզի անընդհատ ճնշումների հետևանքով Վաչեն լքվում է բոլորի կողմից, թողնում աշխարհիկ կյանքը և ավետարան առնելով՝ անցնում քարոզչության<sup>127</sup>:

Սարգիս Ջալալյանցը Ավետարանոց ավանում ծերունիներից մի ավանդություն է լսել, ըստ որի՝ Վաչե թագավորն իր կյանքի վերջին տարիներն անց է կացրել այդ գյուղում, ձգնել է հենց այստեղ, և դրանից էլ բնակավայրը ստացել է Ավետարանոց անունը:<sup>128</sup>

Մակար Բարխուդարյանցը գտնում է, որ Համամ թագավորը նույնպես թաղված է այդ գյուղում, և որ նրա գերեզմանաքարն ունի հարթաքանդակ՝ հեծյալ թագավորի

<sup>124</sup> Մելքումյան Ս., նշվ. աշխ., էջ 124:

<sup>125</sup> ԱրՊՀ հայագիտական կենտրոն:

<sup>126</sup> ԱՀ առկա բնակչության թվաքանակը 2018 թ. հունվարի 1-ի դրությամբ, էջ 1:

<sup>127</sup> Բալայան Վ., Արցախի պատմությունը հնադարից մինչև մեր օրերը, Երևան, 2011, էջ 61–32:

<sup>128</sup> Սարգիս արք. Ջալալյանց, նշվ. աշխ., էջ 435:

պատկեր՝ խաչը ձեռքին, ձիու հետևից մի ահագին վիշապ՝ երախը բաց: «Խաչագարդ է տապանաքարիս միս երեսը և քանդակած մէջքի վրայ, որ կարդացում է խիստ դժվարութեամբ»<sup>129</sup>:

Դովյան իշխանական տոհմից 16-րդ դարի սկզբներին սերված Գեղարունիքի մելիք Շահնազարյան տոհմի ներկագուցիչ Միրզաբեկը 1703 թ. հաստատվում է Ավետարանոցում և այդպես Վարանդայում սկզբնավորվում է Մելիք Շահնազարյանների տիրապետությունը:

1606 թ. Շահ Աբբաս Ա-ն մելիքանիստ Մեծ Մազրայում հյուրընկալվեց Մելիք Շահնազարյաններին և հրովարտակով ամրագրեց նրանց իշխանությունը, իսկ Մելիք Շահնազարի կրտսեր եղբորը՝ Միրզաբեկին էլ, որ բնավորվել էր Ավետարանոցում, հաստատեց նրա մելիքական իրավունքները: Նրան հաջորդած մելիք Բադի Ա-ն, մելիք Շահնազար Ա-ն, մելիք Միրզաբեկը, մելիք Բադի Բ-ն, մելիք Հուսեյն Ա-ն (պարսիկները նաև մելիք Հուսեյն են անվանել) աչքի են ընկել հայրենասեր գործունեությամբ, և այդ ամենի շնորհիվ արցախահայության կյանքում մեծացել էր Վարանդայի և նրա կենտրոն Ավետարանոցի դերակատարությունը:

Օտարների ոտնձգություններից գյուղաքաղաքը պաշտպանելու նպատակով Մելիք Շահնազարյանները Ավետարանոցն ամուր պարսպապատեցին:

1733 թ. օսմանյան մի մեծ զորաբանակ Գանձակի կողմերից թափանցեց Արցախ և խորացավ Վարանդայի կենտրոնական հատվածներում: Տեղացիները, զգալով, որ չեն կարող դիմադրել թվով գերակշռող թշնամուն, առերես ընդունեցին նրանց հպատակությունը և կերովխումից հետո Դիզակի մելիք Եգանի ու Վարանդայի մելիքի աղջկա՝ Գայանեի գլխավորությամբ, մի գիշերվա մեջ նախօրոք դրված պայմանով կոտորեցին թուրքերին: Գայանեն անձամբ ղեկավարում էր գործողությունն Ավետարանոցում<sup>130</sup>:

Ավետարանոցում տեղի ունեցած այդ իրադարձությունների մասին ավանդագրույցի ձևով Լեոյին պատմել են գյուղի ծերերը, ըստ որի՝ Վարանդայում գտնվող օսմանյան զորքի հրամանատար Սուլեյման բեկը, որ ապրում էր Ավետարանոցում, տեսնելով գեղանի օրիորդին, վճռում է նրան կին վերցնել: Գայանեի ծնողները խոտացան իրենց աղջկան տալ նրան, բայց անընդհատ ձգձգում էին այդ գործը՝ պատճառաբանելով, թե ըստ հայկական սովորույթների՝ նախ պետք է կատարել մի քանի արարողություններ: Այդպես նրանք ժամանակ էին շահում, մինչև որ եկավ նշանակված գիշերը: Մելիք Հուսեյնի կինը՝ Աննա Խաթունը, գյուղի փողոցներում զենքը ձեռքին կռվում էր թուրքերի դեմ: Սուլեյման բեկը, տեսնելով անելանելի վիճակը, փրկու-

<sup>129</sup> Մակար եպս. Բարխուտարեանց, Պատմութիւն Աղվանից, հ. Ա, Էջմիածին, 1902, էջ 190; Նույնի՝ Աղուանից երկիր և դրացիք, Արցախ, էջ 211:

<sup>130</sup> Բալայան Վ., Շուշի, էջ 78–79:

թյան հույսով շտապում է մելիքի տունը: Սակայն տան շենքին Գայանեն դաշունահարեց ատելի փեսային<sup>131</sup>:

Ի դեպ, Արամ Խաչատրյանի երաժշտական արվեստն ուսումնասիրող մի շարք արվեստագետներ գտնում են, որ մեծ կոմպոզիտորի Գայանեն օպերայի հենքը կազմել է պատմական այս իրադարձությունը:

Սակայն այս դեպքից հետո, երբ մելիք Շահնազար Բ-ն դավադրաբար սպանեց մելիք Հովսեփին և բռնությամբ 1748 թ. տիրացավ Ավետարանոցի մելիքական ապարանքին ու քերդին, այս բնակավայրը մինչև վերջինիս մահը՝ 1792 թվականը, դարձել էր Արցախի հայության շահերի հակոտնյա ուժերի կենտրոնատեղի:

Գյուղաքաղաքի մելիք Հովսեփը, Ջրաբերդի Ալլահ-դուլի Սուլթանը, Դիզակի մելիք Եսային, Խաչենի մելիք Ալլահվերդի Հասան-Ջալալյանը մի քանի անգամ փորձել են գրավել Ավետարանոցը, բայց չի հաջողվել:

Հայկական այս բնակավայրը դարերի ընթացքում դարձավ քաղաքական բազմազան գործընթացների ակնատեսն ու վկան:

1792 թ. Ավետարանոցում մելիք Ջումշուդի իշխանությունը վերցնելուց հետո, բնակավայրը նորից վերագտավ իր վաղեմի փառքը և դարձավ քաղաքական կյանքի ու ազատագրական պայքարի կարևոր կենտրոն:

19-րդ դարի երկրորդ կեսին Ավետարանոցում մետաքսի 3 գործարան կար:

Ինչպես Արցախի մյուս բնակավայրերը, այնպես էլ Ավետարանոցը, խորհրդայնացավ 1920 թ. մայիսին: 1930 թ. գյուղում կազմավորվել է կոլտնտեսություն, որի առաջին հիմնադիր նախագահը եղել է Ալեքսան Արզումանյանը: Այդ պաշտոնում հետագայում աշխատել են՝ Միքայել Գրիգորյանը, Ավագ Ավանեսյանը, Հակոբջան Գրիգորյանը, Արմենակ Ավանեսյանը, Սերգեյ Բալայանը, Վաղարշակ Հայրապետյանը, Հունան Ղահրամանյանը, Վոլոդյա Հայրիյանը, Գեորգի Պետրոսյանը: Ավետարանոցի և Սղնախի կոլտնտեսությունները 1951 թ. միավորվել են:

Անասնապահության ասպարեզում արձանագրված հաջողությունների համար 1972 թ. կոլտնտեսությունն արժանացել է ԽՍՀՄ Կենտկոմի, ԽՍՀՄ Մինիստրների խորհրդի, ՀԱՄԿԽ-ի և ՀամԼԿԵՄ Կենտկոմի պատվոգրին<sup>132</sup>: Խորհրդային տարիներին Ավետարանոցում գործել է Ստեփանակերտի մետաքսի կոմբինատի մասնաձյուղը:

Ավետարանոցից Հայրենական մեծ պատերազմին մասնակցել է 335 մարդ: Նրանցից 130-ը զոհվել են: Նահատակների հիշատակին գյուղում հուշարձան է կառուցվել:

Ավետարանոցի ազգաբնակչությունն իր արժանի ավանդն ունեցավ արցախյան ազատագրական պատերազմի տարիներին: Քանի որ գյուղը ճակատային գծից հեռու էր գտնվում, ուստի այն սահմանամերձ բնակավայրերի ազգաբնակչության համար ապահով հանգրվանի դեր էր կատարում:

1990 թ. Ավետարանոցում կազմակերպված կամավորական ջոկատի հրամանատար դարձավ Համլետ Ստեփանյանը: Այդ ջոկատը հետագայում ընդգրկվեց Պաշտպանության բանակի 35-րդ գումարտակի մեջ:

Պատերազմի առաջին օրերին Ավետարանոցը հարևան գյուղերից և ՀՀ-ից եկած կամավորական ջոկատների համար յուրօրինակ զորակայան էր դարձել: Ինչ-որ մի տեղ վերականգնվեցին 18-րդ դարի սղնախական ժամանակաշրջանի ավանդույթները:

32 ավետարանոցցիներ՝ Արմեն Առաքելյանը, Համլետ Առստամյանը, Արթուր Ավանեսյանը, Լևոն Արզումանյանը, Հրաչյա Բաղդասարյանը, Աշոտ Բաբայանը, Արթուր Բաբայանը, Մաքսիմ Բաղդյանը, Սլավիկ և Վալեր Գաբրիելյանները, Ալբերտ Գաղյանը, Կառլեն Գաղյանը, Նելսոն Մանասյանը, Կարո Գրիգորյանը, Արմեն Գրիգորյանը, Կիմա Գրիգորյանը, Կամո Դանիելյանը, Մայիս Դանիելյանը, Մխիթար Դանիելյանը, Նաիրի Դանիելյանը, Արտակ Խաչատրյանը, Վալերի Համբարձումյանը, Արարատ Հայրապետյանը, Ավետիք Հայրապետյանը, Վալերի Հովսեփյանը, Վլադիկ Հովսեփյանը, Միեր Հովսեփյանը, Ջիվան Մնացականյանը, Արթուր Պետրոսյանը, Գարսևան Պետրոսյանը և Համլետ Սարգսյանը իրենց կյանքը նվիրաբերեցին՝ ազատ ու անկախ Արցախ ունենալու համար:

Երախտապարտ համագյուղացիները 17-րդ դարում հիմնված Գայանեի վանքի հարակից տարածքում՝ Հայրենական մեծ պատերազմում զոհվածների հուշարձանի հարևանությամբ, վեր խոյացրին նրանց հիշատակը հավերժացնող նոր կոթող: Ժայռեղեն բարձունքի վրա կառուցված համալիրն անկրկնելի տպավորություն է թողնում բոլորի վրա: ԱՀ «Մարտական խաչ» 2-րդ աստիճանի շքանշանով պարգևատրվել են Համլետ Գրիգորի Ստեփանյանը, Ալիսան Սուրենի Համբարձումյանը, հետմահու՝ Ավետիք Վարդանի Հայրապետյանը, Միեր Գեորգիի Հովսեփյանը, Կառլեն Ալեքսանդրի Գաղյանը:

1869 թ. Ավետարանոցի Սր. Աստվածածին եկեղեցուն կից գործել է դպրոց: 1873 թ. բացվում է նախակրթարան՝ 20 աշակերտով: Ուսուցիչն էր Ալեքսանդր քահանա Ամիրյանցը: 1874 թ. Ավետարանոցի բնակչությունը խնդրագիր է ուղարկում կաթողիկոսին՝ բացելու միդասյա ծխական դպրոց: Նույն թվականի հոկտեմբերին կրթօջախը բացվում է:

1908-1909 ուսումնական տարում գյուղում բացվում է երկդասյա երկսեռ դպրոց, որտեղ սովորում էր 82 աշակերտ: Դպրոցն ուներ 4 քաժանմունք, 3 ուսուցիչ<sup>133</sup>:

Խորհրդային տարիներին Ավետարանոցում գործել է միջնակարգ դպրոց, որի երկար տարիներ տնօրենն էր ԽՍՀՄ վաստակավոր մանկավարժ Իվան Աթայանը:

1988-1992 թթ. դպրոցում սովորում էր 281 աշակերտ, դասավանդում՝ 32 ուսուցիչ: 2014-2015 ուսումնական տարում դպրոցում սովորում էր 168 աշակերտ, աշխատում՝

<sup>131</sup> Լեո, Երկերի ժողովածու, հ. 3, գիրք 2, Երևան, 1973, էջ 257:

<sup>132</sup> «Սովետական Ղարաբաղ», 4 նոյեմբերի, 1972:

<sup>133</sup> Ավանեսյան Ա., Հարությունյան Գ., Արցախի կրթական համակարգը, հ. 1, էջ 379-380:

28 ուսուցիչ: Վերջին տարիներին դպրոցի տնօրենի պաշտոնում աշխատել են՝ Գ. Պետրոսյանը և Ա. Խաչատրյանը:

Ավետարանոց գյուղում ծնվել և մեծացել են ռազմական, քաղաքական, մշակութային և գիտական ոլորտների գործիչներ, որոնք կարևոր դերակատարություն են ունեցել հայոց պատմության մեջ: Նրանցից են ռուսական բանակի գորավար, գեներալ-լեյտենանտ Վալերիան Մադաթովը (Ռուսում Գրիգորի Մադաթյան), գրողներ Կոստանդին Մելիք-Շահնազարյանը, Նվարդ Ավագյանը, տնտեսագիտության դոկտոր, պրոֆեսոր, ՀՀ ԳԱԱ ակադեմիկոս Յուրի Սուվարյանը, փիլիսոփայական գիտությունների դոկտոր, պրոֆեսոր, ՀՀ ԳԱԱ թղթակից անդամ Ալեքսանդր Մանսայանը, մանկավարժական գիտությունների դոկտոր, պրոֆեսոր Կամո Աթայանը, տնտեսագիտության դոկտոր Արզիկ Սուվարյանը:

Հարկ է նկատել, որ Մելիք-Շահնազարյանների տոհմից սերված ռազմական, գիտության տարբեր ասպարեզների մի քանի տասնյակ գործիչներ ճակատագրի բերումով ապրել և աշխատել են հայրենիքից դուրս:

Ավետարանոցը հիրավի բաց թանգարան է երկնքի տակ: Գյուղում և նրա շրջակայքում կան պատմական մեծ հետաքրքրություն ներկայացնող բազմաթիվ հուշարձաններ: Դրանց մեջ առանձնանում է Կուսանանց անապատը (1616 թ.), որի մոտ պահպանվել են 5-7-րդ դարերի բազիլիկ եկեղեցու հիմնապատերը: Կուսանաց անապատում պահպանվել է Մելիք-Շահնազարյանների տոհմական գերեզմանոցը:

Կուսանաց անապատի մոտ՝ ժայռի վրա, մի մեծ ձեղքվածք կա: Գյուղացիները այդ ձեղքվածքը Քաջքատուն են կոչում և հավատում, թե քաջքերով լի է<sup>134</sup>:

Գյուղի կենտրոնում է գտնվում Սբ. Աստվածածին եկեղեցին: Այն եռանավ բազիլիկ է՝ կառուցված 1651 թ.: Եկեղեցին ունեցել է բազմաթիվ գրչագրեր, մագաղաթապատարաններ, խաչեր և ուրիշ թանկարժեք մասունքներ:

Գյուղում կարելի է տեսնել քաղաքացիական ճարտարապետության հիանալի նմուշների հետքեր: Դրանք Մելիք-Շահնազարյանների 3 ապարանքներն են: Նշանավոր է նաև Ավետարանոցի ամրոցը:

Նշվածներից բացի Ավետարանոցում հաշվառված են հետևյալ հուշարձանները՝ Ծկոռե (գտնվում է գյուղից մոտ 5 կմ արևմուտք, պահպանվել են բնակելի շենքերի և Սանա անվանվող եկեղեցիների մնացորդները), Հղոտեք, Սուրբ Ավանես (գյուղից 6 կմ դեպի արևելք, եկեղեցին կանգուն է, բակում կան մեծ թվով գերեզմանաքարեր, խաչքարեր), Խաչխութ (գարդանախշերով 9-10-րդ դարերի խաչքար, գտնվում է Բախշունց բունա կոչված հանդամասում), Պուտքար գյուղատեղին, Քարկապ խաչ (Քիրսի ստորոտում), Ղոնդիկ եկեղեցու մնացորդները (գյուղի հարավ-արևելյան մասում, 7 կմ հեռավորության վրա), Բլեն խութ (հին գյուղատեղի՝ գերեզմանոցներով, Ավետարանոցից 5 կմ դեպի արևմուտք), Եկեղեցու ձորի եկեղեցու փլատակ-

ները, Ավետարանոց գետի վրա պահպանվել է միաջբանի գոգավոր կամուրջը՝ կառուցված 1640 թ.: Նույն գետի վրա, գյուղից վերև, կա մեկ այլ քարաշեն կամուրջ, որ նույնպես կառուցվել է Վարանդայի մելիքության ծաղկման շրջանում՝ 17-րդ դարում:

Գյուղից 2,5 կմ հեռավորության վրա գտնվող Սահարանց աղբյուրից ջուրը կավե խողովակներով հասցվել է Մելիք-Շահնազարյանների ապարանքը: Կավե ջրատարի վրա փորագրված է 1625 թ.<sup>135</sup>:

Ավետարանոցում հայտնի են Տորտ, Մեծ, Դաշխուն, Շոր, Շահգալդանց, Քշանանց, Կերթնուկ, Սալքարեր, Ռուսեն, Աշոտեն, Թաս, Հացեն, Վրթեգ, Քոռ, Հայրունց, Ստեփանանց, Իդանանց, Զիմով, Սահար, Վանեսի և Խնձորամաքի աղբյուրները:

Գյուղը էլեկտրաֆիկացված և գազաֆիկացված է: Հեռուստատեսությունը, ռադիոն, բջջային և անլար հեռախոսակապը, ինտերնետ ծառայությունը բնակչությանը հասանելի են:

Համայնքում գործում են գյուղապետարան, ակումբ, դպրոց, մանկապարտեզ, «Ասկերանի մանկական երաժշտական դպրոց» ՊՈԱԿ-ի Ավետարանոցի մասնաճյուղը, բուժկետ, 4 խանութներ:

Ավետարանոցում 2018 թ. կար 250 տուն, 1158 բնակիչ<sup>136</sup>: Նրանց հիմնական զբաղմունքը գյուղատնտեսությունն է:

### ԱՐՄԵՆԱԿԱՆ

Գյուղը գտնվում է ԱՀ հյուսիսարևելյան հատվածում՝ Ասկերանի շրջանում՝ նախկինում՝ Արցախի Խաչեն գավառում: Բնակավայրը տեղաբաշխված է Խաչենի ջրամբարի հարևանությամբ՝ նույնանուն գետի աջափնյակում:

Միջնադարյան ժամանակշրջանի գյուղի պատմության վերաբերյալ մեզ տեղեկություններ չեն հասել:

Միջին միջնադարից սկսած քոչվոր ցեղերի ճնշումները Արցախի դաշտավայրում ապրող հայկական բնակավայրերի վրա սաստկանում էր: Նմանօրինակ իրավիճակ էր ստեղծվել նաև Խաչենի միջին և ստորին հոսանքում գտնվող բնակավայրերի հայության, այդ թվում Փոքր Զինլիի՝ ներկայիս Արմենակավանի տարածքում ապրողների համար: Անվտանգության նկատառումներից ելնելով՝ հայությունը ապաստանել էր լեռնաստանում: Այսօր Արմենակավանի շրջակայքում մնացած գյուղատեղիների, գերեզմանոցների, եկեղեցիների հազիվ նշմարվող մնացորդները մեզ դրա մասին են պատմում:

19-րդ դարի վերջերին ու 20-րդ դարի սկզբներին հայկական նախկին բնակավայրում, որի անունը մեզ չի հասել, թաթար մի քանի ընտանիքներ էին հիմնավորվել:

<sup>134</sup> Լալայան Ե., Երկեր, հ. 2, Երևան, 1988, էջ 38:

<sup>135</sup> Աթայան Ի., Լուսի տաճարում, Ստեփանակերտ, 1991, էջ 5:

<sup>136</sup> ԱՀ առկա բնակչության թվաքանակը 2018 թ. հունվարի 1-ի դրությամբ, էջ 1:

Գյուղերից մեկը անվանվել էր Ջինլի, իսկ մյուսը՝ Փոքր Ջինլի:  
Հարևան հայկական գյուղերից անասնազոդությունն ու հայ տեղաբնիկների հետ ընդհարումներն անպակաս էին:

Նմանօրինակ իրավիճակ պահպանվել էր նաև խորհրդային տարիներին:  
Արխիվային փաստաթղթերից մեկում ընթերցում ենք, որ ազգային հողի վրա 1933 թ. Ստեփանակերտի շրջանի Քարագուլիս և Աղդամի շրջանի Ջինլի գյուղերի միջև ընդհարում է եղել<sup>137</sup>:

Ադրբեջանում խորհրդային կարգեր հաստատվելուց հետո Փոքր Ջինլին ներառվել էր Աղդամի շրջանի կազմի մեջ:

1993 թ. ԱՀ Պաշտպանության բանակի հարվածների տակ բնակավայրը ազատագրվել է:

2000 թ. սկսվել է փոքր Ջինլիի վերաբնակեցման գործընթացը: Այդտեղ հաստատվել են ՀՀ բնակավայրերից, ԱՀ հարևան գյուղերից ու Ադրբեջանից բռնատեղահանված մի քանի ընտանիքներ: Գյուղը ստացել է Արմենակավան անունը:

Բնակավայրը էլեկտրաֆիկացված է: Ունի խմելու ջրագիծ: Հեռուստատեսությունը, ուղիղն, բջջային և անլար հեռախոսակապը, ինտերնետ ծառայությունները բնակչությանը հասանելի են:

Համայնքում գործում է գյուղապետարան, բուժկետ, Խրամորթի միջնակարգ դպրոցի Արմենակավանի մասնաճյուղը:

Արմենակավանում 2018 թ. կար 14 տուն, 63 բնակիչ<sup>138</sup>: Նրանց հիմնական գրադմունքը գյուղատնտեսությունն է:

## ՊԱՏՄԱՐԱ

Գյուղը գտնվում է ԱՀ կենտրոնական հատվածում՝ Ասկերանի շրջանում՝ նախկին՝ Խաչենի գավառում՝ Պատարա գետի վերին հոսանքում: Նրա տարածքով են հոսում նաև Պատարա գետի Պիծի և Խրավանդ վտակները:

Գյուղի թիկունքում են գտնվում նշանավոր Կուսանանց լեռները: Պատարան գտնվում է բնության գողտրիկ վայրում՝ շրջապատված անտառապատ բլուրներով:

Պատարան (նախկինում՝ Պտրեցիք, խորհրդային շրջանում՝ Բաղարա) Արցախի հնագույն բնակավայրերից մեկն է համարվում: Ղևոնդ Ալիշանը նշում է, որ գյուղը Պտրեցիք է կոչվել իր մոտ գտնվող լեռան անունից<sup>139</sup>: Այստեղ հայ մարդն իր գործունեությունը սկսել է առնվազն Ք. ա. 1-ին հազարամյակից և անընդհատ շարունակվել է մինչև մեր օրերը: Դրա մասին են վկայում նաև Պատարայում և նրա

շրջակայքում պահպանված պատմամշակութային նշանակության շուրջ 200 հուշարձաններ:

Պտրեցիք Արցախի իշխանական տների գլխավորությամբ տարբեր դարաշրջաններում պայքարել են հայրենի երկրամաս թափանցած քոչվոր ցեղերի և օտար նվաճողների դեմ:

Իրենց անվտանգությունը պահպանելու նպատակով նրանք անմատչելի վայրերում կառուցել են բերդեր, ամրացված վայրեր:

19-րդ դարի վերջին Պատարայում կար 121 ծուխ, 982 բնակիչ<sup>140</sup>: Եղիշե Իշխանյանն ասում է, որ 1918 թ. գյուղն ուներ 250 տուն, որի բնակիչները հայ-թուրքական ընդհարումների ժամանակ աչքի են ընկել իրենց խիզախությամբ ու քաջությամբ<sup>141</sup>:

Արցախում խորհրդային կարգեր հաստատվելուց հետո՝ 1930 թ., Պատարայում կազմակերպվեց «Էռնեստ Թելմանի» անվան կոլտնտեսությունը: Խոշորացումից հետո՝ 1962 թ., Պատարա, Աստղաշեն, Խանցք և Դահրավ գյուղերի տնտեսությունների հիմքերի վրա ստեղծվեց «Հոկտեմբեր» կոլտնտեսությունը, որն իր գործունեությունը շարունակեց մինչև 1988 թ.:

Ապախոշորացումից հետո Պատարայում շարունակեց գործել Կոմիտասի անվան կոլտնտեսությունը: 1998 թ. հողերի սեփականաշնորհումից հետո, այդ տնտեսությունը նույնպես դադարեց գործելուց:

Տարբեր տարիների Պատարայի կոլտնտեսությունը ղեկավարել են Խուրշուդ Ղահրամանյանը, Նիկոլայ Գասպարյանը, Բենիկ Գասպարյանը, Ալբերտ Դավթյանը:

Հայրենական մեծ պատերազմին գյուղից մասնակցել է 230 մարդ, զոհվել է 112-ը:

Արցախյան ազատագրական շարժման սկզբնափուլում Կարեն Արզումանյանի հրամանատարությամբ կազմավորվել է ինքնապաշտպանական ջոկատ: Այդ ջոկատի հիմքերի վրա, նաև հարևան գյուղերի երիտասարդների ներգրավմամբ ստեղծվել է առանձին գումարտակ, որը Կարեն Արզումանյանի հրամանատարությամբ Արցախի տարբեր շրջաններում մասնակցել է մարտական գործողություններին: Ի դեպ, պատերազմի ավարտից հետո՝ 1995 թ. մինչև 2019 թվականը, Պատարայի համայնքը ղեկավարել է Կարեն Արզումանյանը:

Մարտական գործողություններին մասնակից պատարացի 154 ազատամարտիկներից 23-ը զոհվել են:

ԱՀ «Մարտական խաչ» 2-րդ աստիճանի շքանշանի են արժանացել Մխիթար Հարությունյանը՝ հետմահու, Կարեն Արզումանյանը, Սուրեն Օհանյանը, Էդիկ Իսրայելյանը, Կառլեն Խաչատրյանը և Ալիք Իսրայելյանը:

<sup>137</sup> ԱՀ պետարխիվ, ֆ. 268, ց. 1, գ. 2, թ. 6:

<sup>138</sup> ԱՀ առկա բնակչության թվաքանակը 2018 թ. հունվարի 1-ի դրությամբ, էջ 1:

<sup>139</sup> Ալիշան Ղ., Արցախ, «Բազմավեպ», հմ. 1-4, Վենետիկ, 1889, էջ 204:

<sup>140</sup> Մակար եպս. Բարխուտարեանց, Աղուանից երկիր և դրացիք, Արցախ, էջ 241:

<sup>141</sup> Իշխանեան Ե., նշվ. աշխ., էջ 265:

1874–1875 ուսումնական տարում Պատարայում բացվել էր եկեղեցական–ծխական դպրոց, որտեղ սովորում էր 12 աշակերտ, դասավանդում 1 ուսուցիչ՝ Սարգիս Տիրացուն:

1881 թ. գյուղում գործում էր մեկդասյա արական ծխական դպրոց, որտեղ սովորում էր 35 աշակերտ, դասավանդում 1 ուսուցիչ: Դպրոցը փակվել է 1896 թ. և վերաբացվել 1906 թ.: Ուսուցիչն էր Վաղարշակ Տեր–Գրիգորյանը: Մինչև խորհրդային կարգերի հաստատումը պարապմունքները անց էին կացվում Խուրշուղ Շահրամանյանի տան ներքնահարկում:

1920–ական թվականներին Պատարայում գործում էր տարրական դպրոց: Ուսուցիչներն էին Սեդրակ և Միսակ Պետրոսյանները:

1930 թ. գյուղում կառուցվում է դպրոցական շենք: 1936 թ. դպրոցը դառնում է միջնակարգ: 1988–1990 թթ. դպրոցում սովորում էր 152 աշակերտ, դասավանդում 24 ուսուցիչ, 2014–2015 ուսումնական տարում՝ 112 աշակերտ, 20 ուսուցիչ:

Տարբեր տարիներին դպրոցի տնօրեններ են աշխատել Ռուբեն Իշխանյանը, Միշա Սարգսյանը, Դավիթ Ղահրամանյանը, Ելենա Սարուխանյանը, Ռիտա Մնացականյանը (ԱՀ ԱԺ պատգամավոր), Արթուր Ջհանգիրյանը:

Պատարայում և նրա շրջակայքում պահպանվել են պատմամշակութային արժեք ունեցող 200–ից ավելի հուշարձաններ: Դրանցից առավել նշանավոր են Օխտը եղջի վանական համալիրը (12–13–րդ դարեր), Օձկավանքը (12–13–րդ դարեր), Ծերա Լահատակ եկեղեցին (1326 թ.), Ամենափրկիչ եկեղեցին (13–րդ դար), Դարպասուտ եղջի և Ջուխտակ եղջի եկեղեցիները (12–րդ դար), Խրավանդ կամ Սբ. Հովհաննես Մկրտիչ եկեղեցին, Սբ. Ստեփանոս եկեղեցին (1870 թ.), բերդերի մնացորդներ, բազմաթիվ խաչքարեր (12–13–րդ դարեր):

Նշանավոր են նաև Կուսանաց–Կենդակտուն, Կուսանաց Մեյդան–Շյորուտ, Տանձու բաղ և Պատարա–Սիպտակ վեղ տեղանքների հուշարձանները:

Պատարայում նշանավոր են Խնձորի բաղեր, Կապեն ծով, Սուրբեն, Պառավ, Ղլեչուն, Փրկիչին, Պուլուր ծով, Մուլուքանց, Հունի, Ղաարն, Հակոբեն, Թթու ջուր, Ղազարանց կային, Տանձոտեն, Ցորտ, Սուրփին, Վարար ձիրին, Կերեզմանտեն, Շնատեղեն աղբյուրները: Շրշոան ջրվեժի մոտ է գտնվում Պատարա հանքային ջուրը:

Գյուղում հայտնի են Քեթևան, Դերին–թալա, Սեփանց տափ, Տանձուտ, Սպիտակ վեղ, Ներքե Մնաքանց, Շինատեղեր, Շյորե վեղ, Հացե վեղ, Ղազարանց կալ հանդամասերը:

Պատարայում շարունակում են ապրել Դերունց, Մասքյոխանց, Տկյորանց, Պուղուսանց, Չարչունց, Բաղունց, Սեփունց ազգատոհմերի ներկայացուցիչները:

Համայնքը էլեկտրաֆիկացված և գազիֆիկացված է: Ունի նոր կառուցված խմելու ջրագիծ: Հեռուստատեսությունը, ռադիոն, անլար հեռախոսակապը, ինտերնետ ծառայությունը հասանելի են բնակչությանը:

Պատարայում գործում է գյուղապետարան, ակումբ, բուժկետ, դպրոց, հանդիսությունների նորակառույց սրահ, հացի 2 փուռ և 4 խանութ:

Գյուղում 1987 թ. կար 204 տուն, 644 բնակիչ<sup>142</sup>, 2019 թ.՝ 220 տուն, 867 բնակիչ<sup>143</sup>: Նրանց հիմնական զբաղմունքը գյուղատնտեսությունն է:

## ԲԵՐՔԱՁՈՐ

Բնակավայրը տեղաբաշխված է ԱՀ կենտրոնական հատվածում՝ Ասկերանի շրջանում: Բերքաձորը գտնվում է Կարկառի միջին հոսանքում՝ գետի աջ ափին՝ Ստեփանակերտից 6 կմ հեռավորության վրա:

Ներկայիս բնակավայրի տեղում էին գտնվում Ստեփանակերտի թիվ 2 խորհուտեսության հողահանդակները: Վերոհիշյալ սովխոզը ստեղծվել էր 1930–ական թվականների վերջերին: Տնտեսության կազմում էին նաև Կրկժանն ու Խոջալլու գյուղը:

Սովխոզի աշխատակիցների համար 1970–80–ական թվականներին հանրակացարաններ են կառուցվել, և 1988 թ. ԼՂԻՄ մարզգործկոմի որոշմամբ Հասանաբաղ անունով բնակավայրի կարգավիճակ է տրվել: Բնակավայրը խառը բնակչություն ուներ: Այստեղ ապրում էին հայեր և ադրբեջանցիներ: 1988 թ. գյուղն ուներ 57 բնակիչ: Գյուղխորհրդի նախագահն էր Վլադիմիր Գասպարյանը:

Արցախյան շարժման առաջին իսկ օրվանից տեղի հայությունը, քանի որ փոքրամասնություն էր կազմում, անվտանգությունից ելնելով, 1988–89 թթ. տեղափոխվում է Ստեփանակերտ: Հասանաբաղը վեր է ածվում Ադրբեջանի օմոնականների որջի: Հյուսիսից և արևելքից Ստեփանակերտը օղակի մեջ էին առել Ջամիլլու (նախկինում հայաբնակ — Վ. Բ.), Խոջալլու (նախկինում հայաբնակ — Վ. Բ.), Հասանաբաղ և Մալիբեյլի՝ սվյալ պահին ադրբեջանաբնակ, գյուղերը:

1991 թ. Արցախի ինիքնապաշտպանական ուժերի առջև խնդիր էր դրված՝ երկրամասից մաքրել ռազմական հենակետերի վերածված ադրբեջանաբնակ բնակավայրերը:

Հասանաբաղի մատույցներում տեղի ունեցած մի քանի ժամվա մարտերից հետո հակառակորդը տեղի տվեց, և բնակավայրը ազատագրվեց:

Արցախյան պատերազմի տարիներին մարտական գործողություններին մասնակցել են նաև նախկինում Հասանաբաղում ապրող հայ բնակիչները: Նրանցից 10 հոգի զոհվել են: 1994 թ. զինադադարի կնքումից հետո Հասանաբաղում հաստատվում են Ադրբեջանի հայկական բնակավայրերից տեղահանված հայ փախստականների մի քանի ընտանիքներ: Նախկին բնակավայր են վերադառնում նաև Ստեփանակերտում հաստատված հասանաբաղի բնակիչները:

<sup>142</sup> Մելքումյան Ս., նշվ. աշխ., էջ 125:

<sup>143</sup> ԱրՊՀ հայագիտական կենտրոն:

ԱՀ Գերագույն խորհրդի տեղանվանական հանձնաժողովի կողմից բնակավայրը ստացավ Բերքաձոր անվանումը:

1993 թ. Բերքաձորում բացվել է տարրական դպրոց: 2000 թ. դպրոցը ստացել է ութամյայի կարգավիճակ: Այստեղ սովորում էր 44 աշակերտ, դասավանդում 14 ուսուցիչ: 2010 թ. կառուցվել է դպրոցի նոր շենքը: 2014-2015 ուսումնական տարում Բերքաձորի դպրոցում սովորում էր 30 աշակերտ, դասավանդում 14 ուսուցիչ: Դպրոցի տնօրենն է Կ. Ալեքսանյանը:

Ընդհանուր առմամբ Կարկառի միջին ավագանը, Ստեփանակերտից մինչև Ասկերան, Ք. ա. 2-1-ին հազարամյակներին խիտ բնակեցված է եղել և պատահական չէ դամբարանաբլուրների այն առատությունը, որ գոյություն ունի վերոհիշյալ տարածքում: Բերքաձորը այդ տեսանկյունից նույնպես բացառություն չէ: Այստեղ հաշվառված է 14 հուշարձան:

Համայնքի տարածքում կա 2 աղբյուր՝ Շյորեն, Կապուտանի մոտ:

Գյուղը էլեկտրաֆիկացված և գազաֆիկացված է: Լուծված է ջրամատակարարման հարցը: Բնակչությանը հասանելի է հեռուստատեսությունը, ռադիոն, ինտերնետ ծառայությունը, անլար հեռախոսակապը:

Համայնքում գործում է գյուղապետարան, մշակույթի տուն, բուժկետ, դպրոց, առևտրի 2 կետ:

2018 թ. տվյալներով Բերքաձորում կա 50 տուն, 195 մարդ<sup>144</sup>: Բնակչության հիմնական զբաղմունքը գյուղատնտեսությունն է: Կան նաև պետական տարբեր հիմնարկություններում աշխատողներ:

## ԴԱՀՐԱՎ

Գյուղը գտնվում է ԱՀ կենտրոնական հատվածում՝ Ասկերանի շրջանում՝ նախկին Խաչեն գավառում՝ Շնաքար լեռան լանջին:

Գյուղի շրջակայքում կան գեղատեսիլ անտառներ, որոնց ցածրում հաջորդում են Փլեկի տանձենու և խնձորենու այգիները և ապա սահուն փոխվելով վարելահող տափարակների՝ հասնում մինչև գետահովիտը: Գյուղի մոտակայքով հոսում է Բաղարա գետը:

Դահրավը Արցախի հնագույն բնակավայրերից է: Դրա մասին են խոսում գյուղի շրջակայքում գտնվող նախաքրիստոնեական շրջանի սրբատեղիները, միջնադարյան գյուղերի, գերեզմանների, մատուռների և եկեղեցիների մնացորդները:

Դահրավից ոչ շատ մեծ հեռավորության վրա է գտնվում ծովի մակերևույթից 1200 մ բարձրություն ունեցող մի լեռնագագաթ, որին ժողովուրդը Նավասարդ է անվանում:

<sup>144</sup> ԱՀ առկա բնակչության թվաքանակը 2018 թ. հունվարի 1-ի դրությամբ, էջ 1:

Հավանաբար դա կապված է տվյալ տարածքում ապրող հայության նախաքրիստոնեական շրջանի սովորությունների և նիստուկացի հետ:

Հնուց եկած և ժողովրդի զրույցի համաձայն՝ Դահրավի Քըշըմրոր անտառում է թաղված Վարդան Մամիկոնյանը: Քըշըմրորի մթին անկյուններից մեկում ժայռեր կան, որոնք նման են ծառու եղած նծույզների: Ըստ ավանդության՝ Ավարայրի ճակատամարտից հետո Բակ Առանշահիկը արցախյան գնդի զուլխ անցած իր հետ Արցախ է տանում նաև նահատակ սպարապետի մարմինը: Պարսիկների հետ ընդհարումներ ունենալով նա հասնում է Քըշըմրորի մթին անկյուններից մեկը, որտեղ ժայռերը նման են ծառու եղած նծույզների: Բակ իշխանի հրամանով հենց այդ ժայռերից մեկի տակ էլ փոս փորեցին և ամփոփեցին սպարապետի դին: Ժայռը դարձավ Վարդան Մամիկոնյանի շիրիմաթումբ-հուշարձանը<sup>145</sup>:

Դահրավի բնակիչները բնական աղետների և արտաքին թշնամիների ավերիչ հարձակումների ու կողոպուտների պայմաններում իրենց բնակավայրը տարբեր դարաշրջաններում տեղից տեղ են փոխադրել, բայց պահպանել են անունը:

Ավանդույթը ասում է, որ 17-րդ դարի սկզբներին հին Դահրավի բնակիչներից մեկը՝ Ղուլին, բնակարան է կառուցում Շնաքար լեռան լանջին՝ ներկայիս բնակավայրի տարածքում: Այստեղ է հաստատվում նաև Մաղավուզ գյուղից հարյուրապետ Հախումը, և այդպես ձևավորվում է ներկայիս բնակավայրը: Ի դեպ նկատենք, որ եղիշն Իշխանյանը Դահրավը ներկայացնում է նաև Տամբավ, Դամբավ ձևով<sup>146</sup>: Գյուղի գերեզմանոցում պահպանվել է Հախում յուզբաշու կողակցի՝ Մագֆարու գերեզմանաքարը՝ 1713 թվագրությամբ:

Մեյիքական շրջանում Դահրավի հայությունը հերոսաբար պայքարել է և անսասան պահել հայրենի սահմանները: Դահրավից Հախումը իր հերոսության և անձնագոհության համար Խաչենի իշխանից հարյուրապետի պաշտոն է ստացել:

Առաջին համաշխարհային պատերազմի տարիներին Դահրավից 12 հայորդիներ, Արևմտյան Հայաստանը ազատագրելու նպատակով, մասնակցել են կամավորական շարժմանը:

1917-1920 թթ. Դահրավի հայությունը անմնացորդ նվիրվեց Արցախում հայկական պետականության վերականգնման գործին: Ցարական բանակի նախկին սպա, դահրավեցի Մուսա Խաչատրյանը վերադարձավ հայրենի երկրամաս, և Ալեքսան Բալասանյանի հետ կազմակերպեց միլիցիայի ջոկատներ, ու միասին անգիջում պայքար սկսեցին ավազակների ու թալանչիների դեմ<sup>147</sup>:

Արցախում խորհրդային կարգեր հաստատելուց հետո՝ 1930 թ., գյուղում ստեղծվում է կոլտնտեսություն: 1998 թ. կոլտնտեսային կարգերի լուծարումից հետո գյու-

<sup>145</sup> ԱրՊՀ հայագիտական կենտրոն:

<sup>146</sup> Իշխանեան Ե., նշվ. աշխ., էջ 104 և 143:

<sup>147</sup> Իշխանեան Ե., նշվ. աշխ., էջ 104, 105, 143, 153, 155, 170, 172, 183, 188, 229:



դում ստեղծվեցին մեծատնտեսություններ: Կոլտնտեսության վարչության նախագահներ են աշխատել Մուխան Դանիելյանը, Ղուկաս Հայրիյանը, Գրիշա Աբրահամյանը, Միքայել Ավանեսյանը, Բախշի Մանգասարյանը, Մուշեղ Հախումյանը, Արամ Ծատրյանը, Հմայակ Դավթյանը:

Հայրենական մեծ պատերազմին Դահրավից մասնակցել է 300 հոգի, որոնցից 123-ը զոհվել են: Նրանց հիշատակին գյուղում հուշարձան է կառուցվել:

Դահրավի ազգաբնակչությունը անմնացորդ նվիրվել է արցախահայության ազատագրական պայքարին: 1989 թ. գյուղում կազմավորվել է կամավորական ջոկատ, որի գործունեությունը համակարգում էին Սլավիկ Առուշանյանն ու Արտյուշա Մեհրաբյանը: Ջոկատի հիմքերի վրա ձևավորվեց 118 հոգուց բաղկացած վաշտ, որի հրամանատարն էր Էդիկ Խաչատրյանը: Վաշտը մասնակցել է Շուշիի, Լաչինի, Քելբաջարի, Աղդամի, Ֆիզուլիի և Մարտակերտի շրջաններում ընթացող մարտական գործողություններին: Ջոկատը ունեցել է 24 նահատակ, որոնցից 7-ը Դահրավից էին: Վաշտի հրամանատար Էդիկ Խաչատրյանը արժանացել է ԱՀ «Մարտական խաչ» 2-րդ աստիճանի շքանշանի: ԱՀ «Մարտական խաչ» 2-րդ աստիճանի շքանշանով պարգևատրվել են Բենիկ Հակոբյանը, Յուրա Ղարայանը:

19-րդ դարի կեսերին Դահրավի ունևորներից մեկը ուսուցիչ էր վարձել, որը երեխաներին գրել ու կարդալ էր սովորեցնում: 1870 թ. գյուղում բացվել է նախակրթարան, իսկ 1873-1874 ուսումնական տարում՝ եկեղեցական-ծխական դպրոց: Ուսուցիչն էր տեղացի Սարգիս քահանան: Այնուհետև նրան փոխարինել է Սեդրակ Պետրոսյանը: Ցարական կառավարության որոշմամբ 1896 թ. փակվել են հայկական դպրոցները, այդ թվում Դահրավի կրթարանը: 1906-1907 ուսումնական տարում դպրոցը վերաբացվել է: Այն մեկդասյա երկսեռ դպրոց էր, ուներ 40 աշակերտ և մեկ ուսուցիչ՝ Բախշի վարժապետը: Նրան էլ փոխարինեց ջավախքեցի Սերգեյ Կորգանյանը:

Խորհրդային առաջին տարիներին Դահրավում գործում էր տարրական դպրոց: 1929-31 թթ. նոր դպրոցական շենք կառուցվեց: Դպրոցը ստացավ ութամյայի կարգավիճակ: 1988-1990 թթ. դպրոցում սովորում էր 92 աշակերտ, դասավանդում՝ 16 ուսուցիչ:

Հետպատերազմյան տարիներին աշակերտների թիվը կտրուկ նվազել է: 2014-2015 ուսումնական տարում դպրոցում սովորում էր 15 աշակերտ, դասավանդում 9 ուսուցիչ:

Դպրոցի շենքը հիմնանորոգվել է 2003 թ. Լուս Անջելեսի «Հայ կրթական հիմնարկություն» կազմակերպության և բարերար Սերգեյ Բաղդասարյանի միջոցներով: Դպրոցը կրում է պատմավիպասան՝ ծննդով Դահրավից, Հայկ Խաչատրյանի անունը:

Տարբեր տարիների դպրոցի տնօրեններ են աշխատել՝ Վանյա Քոչարյանը, Գուրգեն Հովհաննիսյանը, Հակոբ Հակոբյանը, Միշա Անդրյանը, Հրաչիկ Ղազարյանը, Միշա Պետրոսյանը, Վաղարշակ Հակոբյանը, Հովհաննես Սամվելյանը, Վարդան Անդրյանը, Անիկ Հախումյանը, Նինա Սարգսյանը, Սերգեյ Հախումյանը, Ժորա Ար-

րահամյանը, Միքայել Գասպարյանը, Մուսաննա Գաբրիելյանը, Ջոյա Ղալայանը, Սլավա Առուշանյանը, Եվգենյա Գրիգորյանը:

Դահրավը տվել է տնտեսության, գիտության, մշակույթի, գրականության նշանավոր գործիչներ՝ հիդրոճարտարագետ, տեխնիկական գիտությունների դոկտոր, պրոֆեսոր Միքայել Սարկիսովը (Եգիպտոսի Ասուանի հիդրոհանգույցի կառուցման գլխավոր փորձագետ, Վոլժսկի ՀԷԿ-ի գլխավոր ինժեներ: Նրա նախաձեռնությամբ գյուղում ժամանակին փոքր ՀԷԿ է կառուցվել), գրող, պատմավիպասան Հայկ Խաչատրյանը, ճարտարապետ Արսեն Խաչատրյանը, Չելյաքինսկի մանկավարժական ինստիտուտի պրոռեկտոր Լյուդմիլա (Լյուսիկ) Հախումյանը, ԱՀ գյուղնախարար Բենիկ Բախշյանը, ԱՀ ԱԺ պատգամավոր, «Հայրիզնես» բանկի վարչության նախագահ, տնտեսագիտության թեկնածու Արսեն Միքայելյանը:

Գյուղի տարածքում կան բազմաթիվ պատմամշակութային արժեքներ՝ 11-րդ դարի մատուռ, 11-13-րդ դարերի եկեղեցիների ավերակներ, Եղցու խաչ, Փոշտին նահատակ, Սոեն հատակը սրբատեղիները, Բաֆֆու աղբյուր-հուշարձանը (1872 թ. Բաֆֆին եղել է Դահրավում և ջուր խմել այդ աղբյուրից — Վ. Բ.), 1885 թ. կառուցված Սր. Հովհաննես գյուղամիջյան եկեղեցին, միջնադարյան խաչքարեր:

Համայնքի տարածքում են գտնվում հետևյալ աղբյուրները՝ Մովսես, Կրմնջին, Հարթեն, Օրինած, Բաֆֆու, Խաչ, Խաչի հող, Պիծի կյումեր, Սիսեռն, Սորթուն հորթ, Սուրթենն երթ, Նիկոսեն, Ումուռլու, Աբելի:

Գյուղի նշանավոր հանդամասերն են՝ Բալին դուզ, Ջնալի, Պլալան, Ջնանել հող, Բիշիշ, Նավասարդ, Ժմհարեն կյումեր, Քշմորր, Բլանց տափ, Սորփեն սեռ, Կոպաշտեն սեռ, Թեղուտ աղբյուր, Պիծի խովուխութ, Մեծ խովուխութ, Աղալլու, Միշոտ թալա, Ղարա կապ:

Նախկին Դահրավում առանձին թաղերով ապրում էին նույն տոհմի ներկայացուցիչները: Ներկայումս Դահրավում ապրում են Կիրակոսանց (Գյուրգյուսանց), Աբրահամանց, Սայունց, Ղուլունց, Փականց, Կոստանդանց, Նանանց, Սարքիջանանց, Թիրիփանց, Նեսունց, Մռանանց, Առուշանց, Պրսեղանց, Խաչունց, Ենգիբարանց, Կիլիգյանց, Հայրունց ազգատոհմերի ներկայացուցիչները:

Գյուղը էլեկտրաֆիկացված է, ունի ջրագիծ: Հեռուստատեսությունը, ռադիոն, ինտերնետ ծառայությունները, անլար հեռախոսակապը բնակչությանը հասանելի են:

Դահրավում գործում են գյուղապետարան, մշակույթի տուն, բուժկետ, դպրոց, առևտրի մեկ կետ:

1885 թ. Դահրավում կար 64 տուն<sup>148</sup>, 1970 թ.՝ 137 տուն, 450 բնակիչ, 1987 թ.՝ 115 տուն, 287 բնակիչ<sup>149</sup>, 2018 թ.՝ 49 տուն, 161 բնակիչ<sup>150</sup>: Նրանց հիմնական զբաղմունքը գյուղատնտեսությունն է:

<sup>148</sup> Հայկունի. Եղիշեն (Հովակիմ) ավագ քահանա Գեղամյանց, Ուղեգնացական ակնարկներ, Երևան, 2010, էջ 57:

<sup>149</sup> Մելքումյան Ս., նշվ. աշխ., էջ 187:

<sup>150</sup> ԱՀ առկա բնակչության թվաքանակը 2018 թ. հունվարի 1-ի դրությամբ, էջ 1:

## ԴԱՇՈՒՇԵՆ

Դաշուշենը գտնվում է ԱՀ կենտրոնական հատվածում՝ Ասկերանի շրջանում՝ նախկինում՝ Վարանդայի գավառում՝ Կարկառ գետի աջ անտառաշատ ափին: Արևելքից բնակավայրի սահմանը հասնում է անտառաշատ Շաղասարին, արևմուտքից՝ Ծաղկասարին: Մայրաքաղաք Ստեփանակերտից գյուղը 6 կմ հեռավորության վրա է գտնվում:

Կարկառի վերին և միջին հոսանքի մեծ մասը հնագույն ժամանակներից խիտ բնակեցված է եղել: Նման ձևով մի քանի բնակավայրեր են եղել նաև ներկայիս Դաշուշենի շրջակայքում: Դրանց մեծ մասը անբնակ են դարձել միջին միջնադարում, իսկ օրինակ Ներքին շենը և Սողոմոնի շենը այդ ճակատագրին են արժանացել 1860-ական թվականներին, երբ բնակչությունը ավելի լավ կյանքի փնտրտությամբ տեղափոխվեց Շուշի:

Ներկայիս Դաշուշենի հարևանությամբ գտնվող հայկական գյուղերից մի քանի քննարկներ 17-րդ դարում տեղափոխվեցին և հիմնեցին նոր բնակավայր:

Ավանդույթը պատմում է, որ 17-րդ դարում երկու եղբայրներ վերոհիշյալ լքված հայկական գյուղերից հաստատվում են ներկայիս Դաշուշենի հանդամասերից մեկում՝ Արմենակի բաղում: Թուրքերը այդ բնակավայրը երկու անգամ հրկիզում են: Այնուհետև եղբայրներից մեկը, որի անունը Դաշի էր, տեղափոխվում և հաստատվում է ավելի ապահով, լեռնային դիրք ունեցող ներկայիս Դաշուշեն գյուղում և դառնում այդ բնակավայրի հիմնադիրը: Նրա անունից էլ գյուղը անվանվեց Դաշուշեն: Մյուս եղբայրն էլ տեղափոխվում է Հաղորթի կողմերը<sup>151</sup>: Գյուղը նշանավոր է դառնում, հատկապես նրա շրջակայքում գտնվող Սարիբեկ նշանավոր ուխտատեղիի շնորհիվ: Սարիբեկը շուշեցիների համար ամենասիրելի ուխտատեղին է համարվել:

Վերոհիշյալ ուխտատեղիի վերաբերյալ երկու ավանդազրույց է պահպանվել: Մեկը գրի է առնվել «Ազգագրական հանդես»-ի, իսկ մյուսը «Նոր Դար»-ի կողմից:

Պատմում են, որ մահմեդական մի քույր և եղբայր հյուրնկալվում են Երուսաղեմ ուխտի գնացած մի վարդապետի մոտ: Նրանք դոռան բացվածքից նկատել են, որ վարդապետը օդի մեջ կանգնած աղոթում է: Այդ հրաշքից տպավորված՝ նրանք ընդունում են քրիստոնեությունը և, մի նորահավատ ծառայի ուղեկցությամբ, հետապնդումներից խուսափելու նպատակով, հասնում են Վարանդա: Թուրքերը նրանց հետևից հասնում են և Շուշիից 10 վերստ հեռավորության վրա գտնվող մի բարձունքի վրա սպանում են, ուր և գտնվում է ուխտատեղին: Նահատակ եղբոր անունը եղել է Մարտիրոս: Քանի որ նա սրով է նահատակվել, դրա համար վայրը կոչվել է Սրաբեկ, իսկ ժողովուրդը, այն աղավաղելով, կոչել է Սարիբեկ: Ձորի մեջ՝ թփերի տակ, գտնվում է նահատակված ծառայի ուխտատեղին: Սարիբեկից մի քիչ բարձր էլ գտնվում է քրոջ նահատակության վայրը<sup>152</sup>:

<sup>151</sup> ԱրՊՀ հայագիտական կենտրոն:

<sup>152</sup> «Ազգագրական հանդես», գիրք Բ, Թիֆլիս, 1897, էջ 82:

Ժողովրդի մեջ մնացած մեկ այլ ավանդազրույցի համաձայն՝ մի հայ քրիստոնյայի պարսիկները ստիպում են ընդունել զրադաշտություն: Նա հրաժարվում է և հետապնդումներից խուսափելու նպատակով փախչում ու ապաստանում է Քիրս լեռան անմատչելի ծերպերում, սակայն պարսիկները վերահաս լինելով, սրախողխող են անում նրան: Դիակը տեղափոխում և ամփոփում են նշված սրբավայրում<sup>153</sup>:

Քանի որ Դաշուշենի հայերը աշխատասեր էին և կազմակերպված, նրանց հաջողվել է ստեղծել կայուն զարգացող գյուղ:

19-րդ դարի վերջերին այստեղ կար 40 ծուխ, 370 բնակիչ<sup>154</sup>:

Նախկին խարխուլ տների փոխարեն արդեն կառուցվում են պատշգամբներով և թիթեղյա տանիքներով երկհարկանի տներ: «Փայլակ»-ի թղթակիցը, 1916 թ. լինելով Դաշուշենում, գրել է, որ 60 ծխից բաղկացած գյուղի բնակչության արտադրած բանջարեղենը և Կարկառից որսացած ձուկը սպառում էին Շուշիում և «... ամբողջ գիւղում մի աղքատ մարդ չի գտնվիլ»<sup>155</sup>: «Բագուի ձայն» թերթի թղթակիցն էլ 1913 թ. արձանագրել է. «Շուշիին թարմ կանաչի էին մատակարարում Դաշուշենի գյուղացիները»<sup>156</sup>: Ի դեպ, Դաշուշենի բնակիչների, որպես լավ կանաչեղեն արտադրողի, իմիջը առայսօր պահպանվում է:

Դաշուշենի հայությունն իր ավանդն է ունեցել 20-րդ դարի սկզբներից արցախահայության ինքնության և ազգային պետականության պահպանման համար մղված պայքարի գործում:

1905-1906 թթ. հայ-թաթարական ընդհարումների ժամանակ գյուղը տուժեց:

Հայ ինքնապաշտպանական ջոկատներին ճնշելու նպատակով 1906 թ. հունվարի 16-ին գեներալ Գոլոշչայովի գլխավորությամբ կառավարական մի զորագունդ Ասկերանի կիրճով հասնում է Շուշի՝ ճանապարհին ումբահարելով խրամորթ, Խնապատ, Քյաթուկ, Ղիշբաղ, Դաշուշեն և Շոշ գյուղերը<sup>157</sup>:

1917-1920 թթ. Դաշուշենի հայությունը հերոսաբար կռվեց նաև թուրք-թաթարական հրոսակախմբերի դեմ:

Արցախում խորհրդային կարգեր հաստատվելուց հետո՝ 1930 թ., գյուղում կոլտնտեսություն է կազմավորվել: Տնտեսությունը զարգացավ մանավանդ Երվանդ Աղամյանի և Հայրապետ Թորոսյանի ղեկավարման տարիներին:

Հայրենական մեծ պատերազմին մասնակցել են 78 հոգի, նրանցից 28-ը զոհվել են: Գյուղում նրանց հիշատակին հուշարձան է կանգնեցվել:

Դաշուշենի հայությունն իր ավանդն ունեցավ արցախյան ազատագրական պատերազմը հաղթական ավարտին հասցնելու գործում: Գյուղում ստեղծվել էր կամավո-

<sup>153</sup> «Նոր Դար», հմ. 90, 12 հունիսի, 1886:

<sup>154</sup> Մակար եպս. Բարխուտարեանց, Աղուանից երկիր և դրացիք, Արցախ, էջ 227:

<sup>155</sup> «Փայլակ», հմ. 83, 30 հոկտեմբերի, 1916:

<sup>156</sup> «Բագուի ձայն», հմ. 121, 31 օգոստոսի, 1913:

<sup>157</sup> «Արշալոյս», հմ. 10, 17 հունվարի, հմ. 12, 19 հունվարի, 1906:

րական ինքնապաշտպանական ջոկատ, որի հրամանատարն էր Սամվել Վարդանյանը: Նա գոհվել է: Հրամանատարի մարտական ընկերները 2017 թ. նրա հիշատակին խաչին տակ կոչված տարածքում հուշարձան են կառուցել: Մարտական գործողությունների ընթացքում Դաշուշենի ջոկատի 6 քաջորդիներ գոհվել են: Գյուղում նրանց հիշատակին հուշարձան է կանգնեցվել:

Խորհրդային տարիներին գյուղում միջնակարգ դպրոց է գործել, որտեղ սովորում էր 94 աշակերտ, դասավանդում՝ 18 ուսուցիչ: Տարիների ընթացքում աշակերտների թիվը նվազեց, և դպրոցը փակվեց: 1995 թ. գյուղում նոր դպրոցի շենք է կառուցվել, որտեղ սովորում էր 8 աշակերտ: 2018–2019 ուսումնական տարում աշակերտների թիվը հասավ 15–ի:

Ծնունդով Դաշուշենից են գրողներ Վազգեն Օվյանը (նրա անունով է կոչվում Դաշուշենի դպրոցը), Գերասիմ Հովսեփյանը, դերուսույց Էդիկ Ալվանյանը:

Գյուղի տարածքում պահպանվել են պատմամշակութային արժեքներ Սուրբ Սարիբեկ ուխտատեղին, համանուն մատուռը, Կարկառ գետի վրա 19–րդ դարում կառուցված կամուրջը, գյուղամիջյան Սբ. Աստվածածին եկեղեցին, որը 2017 թ. հիմնանորոգվել է:

Համայնքի տարածքում են գտնվում հետևյալ աղբյուրները՝ Սորփեն, Սարիբեգ, Չինգին, Քարին, Քարին տափ, Խաչին տակ, Քարեն ճուր, Քահրիգ, Թագա աղբյուր, Վարակն: Աղբյուրների մի մասի վրա պահպանվում են հին արձանագրություններ:

Դաշուշենի նշանավոր հանդամասերն են՝ Արտեն յամաջ, Մաններ, Ցաքուտ, Կաղնուտ, Խաչին տակ:

Գյուղում ապրում են Աղաջանանց, Ալվանանց, Օհանանց, Աբրահամանց ազգատոհմերի շառավիղները:

Համայնքն էլեկտրաֆիկացված և գազաֆիկացված է: Գյուղը ունի խմելու ջրագիծ: Բնակչությանը հասանելի է հեռուստատեսությունը, ռադիոն, ինտերնետ ծառայությունը, անլար հեռախոսակապը:

Դաշուշենում 1987 թ. կար 33 տուն, 69 բնակիչ<sup>158</sup>, 2018 թ.՝ 32 տուն, 113 բնակիչ<sup>159</sup>: Նրանց հիմնական զբաղմունքը գյուղատնտեսությունն է: Կան նաև Ստեփանակերտի հիմնարկ-ձեռնարկություններում աշխատողներ:

## ԻՎԱՆՅԱՆ

Բնակավայրը գտնվում է ԱՀ կենտրոնական հատվածում՝ Ասկերանի շրջանում՝ Կարկառ և Բաղարա գետերի հատման եռանկյունում:

Հազարամյակներ շարունակ բնակավայրում ապրել և արարել է հայ մարդը: Այստեղ ամենուր տեսանելի են բրոնզե և երկաթե դարաշրջանների դամբարանաբլուր-

ները: Դրանց հարևանությամբ պահպանվել են վաղ միջնադարից մինչև 18–րդ դարն ընկած ժամանակահատվածին պատկանող տապանաքարեր:

19–րդ դարի վերջերին և 1950–ական թվականներին Ռեուլերը և Կուշնարյովան Խոջալլույում պեղումներ են կատարել և հանգել այն եզրակացության, որ այստեղ նշանավոր բնակավայր է եղել, որի պատմությունը սկսվում է Ք. ա. 2–1–ին հազարամյակներից:

Ռեուլերի պեղումների մասին Շուշիում տպագրվող «Ազգագրական հանդեսում» գրված է. «Խոջալուի կուրգանը կառուցված է եղել ողորկ գետնաքարերից, որի մեջ՝ քարարկղ (սարկոֆագ): Եղել են բրոնզե իրեր, թոշուն, մուրճ, մատանի, որի վրա թոշնի գլուխ, դանակ, ասեղներ, մի մեծ գունդ, հագուստների և ամանների զարդարանք, գոտու թիթեղների մնացորդներ՝ նուրբ փորագրություններով, նետերի բազմաթիվ ծայրակալներ, ոսկյա մատանիներ, ոսկյա զարդարուն կտորների մնացորդներ, մարգարիտ, որի վրա՝ նշաններ (ըստ էության արձանագրություն, որը Ռեուլերի կարծիքով սովաբերեն կամ նաբաթերեն է): Գտնվել են նաև օբսիդիանից և եղջուրաքարից պատրաստված նետերի ծայրեր, գառնեղից և այլ քարերից բազմաթիվ մարգարիտներ, ուլունքներ, կենդանու ոսկորներ, կենդանու կմախք, որի վրա (գլխին) իբրև զարդարանք՝ բրոնզե թիթեղ: Ըստ Ռեուլերի, տեղի բնակիչները կենդանիներին պաշտում էին, ինչպես եգիպտացիները իրենց Ապիսին: Պեղումներից ի հայտ են բերվել նաև սև, փայլուն կավից պատրաստված գեղեցիկ սափորներ, ամաններ և այլն: Է. Ռեուլերի կարծիքով, այստեղ՝ Կուր-Արաքս գետերի միջնամասում, հին ժամանակներում մշակութային մի մեծ տեղություն է եղել»<sup>160</sup>:

Բնակավայրում հայտնաբերված ազաթե ուլունքը, որի վրա հիշատակված է Ասորեստանի Ադադնիրարի 1–ին (Ք. ա. 1310–1280 թթ.) արքայի անունը, տեղափոխվել և պահվում է Պետերբուրգի Էրմիտաժում:

Պրոֆեսոր Խ. Սամուելյանի կարծիքով ասորական գրությամբ ազաթե ուլունքը Խոջալլու է հասել տեղացի ցեղապետերից մեկի միջոցով, որը, ամենայն հավանականությամբ, ծառայել է Ասորեստանի քանակում և որպես նվեր ստացել է Ադադնիրարի 1–ինի կողմից<sup>161</sup>: Վերոհիշյալ փաստը վկայում է, որ Արցախը Ք. ա. 3–1–ին հազարամյակներում ներառված է եղել Առաջավոր Ասիայի քաղաքակրթության ոլորտը և սերտ առնչություններ է ունեցել դրա օջախներից մեկի՝ Ասորեստանի հետ: Հարկ է նշել, որ հայտնաբերված հնագիտական արժեքավոր նյութերի նշանակալից մասը տեղափոխվել է Թիֆլիս, Պետերբուրգ, Գերմանիա և Բաքու<sup>162</sup>:

Հնագույն ժամանակներից մինչև 19–րդ դարի վերջերը բնակավայրը գտնվում էր Պարսկաստանից Շուշիի վրայով դեպի Կովկասի խորքերը տանող առևտրական մայ-

<sup>160</sup> «Ազգագրական հանդես», Ա., Շուշի, 1895, էջ 37–39:

<sup>161</sup> Սամուելյան Խ., Հին Հայաստանի կուլտուրան, Երևան, 1941, էջ 309:

<sup>162</sup> Museum Gaukaicum, V, Tiflis, 1902, p. 113–114; О раскопках Реслера в Ходжалу, ОАК, 1895, 1899, 1900 гг.

<sup>158</sup> Մելքումյան Ս., նշվ. աշխ., էջ 136:

<sup>159</sup> ԱՀ առկա բնակչության թվաքանակը 2018 թ. հունվարի 1–ի դրությամբ, էջ 1:

րուղիների հանգուցակետում: Այստեղ ժամանակին քարավանատներ են եղել և հանդիսացել են առևտրականների հավաքատեղի: Անշուշտ բնակավայրը վաղ ժամանակներից ունեցել է հայկական անվանում, իսկ արդեն նոր շրջանում, ստացել էր օտարահունչ խոջալլու անունը: Արցախը Ռուսաստանին անցնելուց հետո՝ 1830-ական թվականներից ցարական կառավարությունը կայսրության խորքերից մոլականների և դուխարոնների է տեղափոխում ու բնակեցնում հայկական երկրամասի տարբեր հատվածներում, այդ թվում և խոջալլուում: Այստեղ է տեղակայվում նաև ոռոսական Մինգրեյան գունդը: Նույնիսկ ոռոսներով բնակեցված թաղամասը որոշ աղբյուրներում ներկայացված է որպես առանձին վայր՝ Ղարաղլաղ անունով բնակավայր<sup>163</sup>:

Խոջալլուն դեպի ալայան արոտավայրերը տանող քոչվոր թուրք-թաթար մի քանի ընտանիքների հանգրվան է դառնում:

1897 թ. համառուսաստանյան առաջին մարդահամարի տվյալներով խոջալլուն ներկայացված է մի քանի թաղամասերով. խոջալլու կայարան՝ 14 մարդ՝ 7 ոռոս, 5 հայ, 2 մահմեդական, խոջալլու խուտուր՝ 9 ոռոս, 5 հայ:<sup>164</sup>

1918 թ. սեպտեմբերի 5-ին, Բերդաձորի ենթաշրջանի գյուղերը թուրք-թաթարների կողմից գրավելուց հետո, մի քանի ընտանիքներ ևս հաստատվում են խոջալլուում<sup>165</sup>: 1920 թ. բնակավայրում ապրում էր 72 հայ և 2 թուրք ընտանիք:

Արցախը Ադրբեջանի գերիշխանությանը հանձնելուց հետո նպատակային քաղաքականություն էր վարվում՝ հանգուցային կետերից հայերին դուրս մղելու և ադրբեջանցիներով բնակեցնելու:

1932 թ. օգոստոսին ՀԽՍՀ Դարալագյազի շրջանից 28 հոգուց բաղկացած 9 թուրք ընտանիքներ տեղափոխվում և բնակություն են հաստատում գյուղի հայկական թաղամասում<sup>166</sup>: Մինչև 1960-ական թվականները հայ ընտանիքները ստիպված տեղափոխվեցին Ստեփանակերտ: Ռուսները նույնպես հեռացան գյուղից: Եվ այդպես նախկին հայկական բնակավայրը դարձավ լրիվ ադրբեջանաբնակ:

1989 թ. մարդահամարի տվյալներով այստեղ ապրում էր 1661 ադրբեջանցի<sup>167</sup>: Արցախյան ազատագրական շարժման առաջին տարիներին խոջալլուն դարձել էր Ադրբեջանի ամենահզոր ռազմական հենակետը:

Ադրբեջանի ղեկավարությունը, հեռուն գնացող ծրագիր ունենալով, խոջալլուն հոչակեց ԼՂԻՄ վարչական կենտրոն և Մհակվայից մարզին հատկացված 400 մլն ռուբլին օգտագործեց խոջալլուն թուրք-մեսխեթցիներով վերաբնակեցնելուն: Որոշ տվյալ-

ներով այդ թիվը հասել էր 6300-ի: Արցախահայության գլխին օրեցօր ահագնացող վտանգը չեզոքացնելու նպատակով 1992 թ. փետրվարի 26-27-ին Արցախի ինքնապաշտպանական ուժերը ազատագրեցին գյուղը: Մինչև ռազմագործողության սկիզբը հայկական զինված ուժերը, բնակչությանը անվտանգ հեռացնելու նպատակով, Կարկառի հոսանքով դեպի Ադդամ միջանցք էին բացել: Սակայն Ադրբեջանի ազգային ճակատի զինյալները, իրենց հանրապետության նախագահ Այազ Մութալիբովին իշխանությունից հեռացնելու նպատակով, Ադդամի մատույցներում թուրք-մեսխեթցիների գնդակահարում են, անարգում դիակները և այդ ամենը բարդում հայերի վրա: Այդ մասին ժամանակին խոստովանել է նաև Այազ Մութալիբովը: Այսօր էլ Ադրբեջանի քարոզչական մեքենան շարունակում է շահարկել վերոհիշյալ իրադարձությունները:

1992 թ. բնակավայրում հաստատվում են Ադրբեջանի հայաբնակ տարածքներից և Խրամորթից բռնի տեղահանված ընտանիքները: Բնակավայրը հարմարավետ վայրում գտնվելով՝ այստեղ հետագա տարիներին հաստատվում են նաև ԱՀ տարբեր բնակավայրերից տասնյակ ընտանիքներ:

2001 թ. հոկտեմբերից գյուղը վերանվանվել է Իվանյան: Այն կրում է Արցախի հերոս գեներալ-լեյտենանտ Բրիստափոր Իվանյանի անունը:

1993 թ. Իվանյանում դպրոց է բացվում, որտեղ իրենց ուսումը շարունակում են Խրամորթ գյուղի տեղահանված աշակերտները:

Խրամորթն ազատագրվելուց հետո՝ 1997 թ., վերոհիշյալ գյուղի աշակերտները վերադառնում են հայրենի գյուղ, բայց Իվանյանի դպրոցը շարունակում է գործել արդեն Ասկերանի թիվ 2 միջնակարգ դպրոցի անվան տակ: 2006 թ. շահագործման հանձնվեց դպրոցի նորակառույց շենքը: Հիշյալ տարում դպրոցում սովորում էր 164 աշակերտ, դասավանդում՝ 30 ուսուցիչ: Դպրոցը այսօր կրում է 2016 թ. ապրիլյան պատերազմի նահատակ փոխգնդապետ Օ. Գրիգորյանի անունը: 2012-2013 ուսումնական տարում կրթական հաստատությունը ավագ դպրոցի կարգավիճակ է ստացել: 2018-2019 ուսումնական տարում դպրոցում սովորում էր 209 աշակերտ:

Դպրոցի տնօրեններ են եղել Արմո Մկրտչյանը, Յուրա Բալայանը, Ռեբեկա Մարտիրոսյանը, 2009 թվականից առ այսօր՝ Գուրգեն Ղուլյանը:

Իվանյանը էլեկտրաֆիկացված և գազաֆիկացված է: Հիմնականում լուծված է խմելու ջրի հարցը: Հեռուստատեսությունը, ռադիոն, ինտերնետ ծառայությունները և անլար հեռախոսակապը բնակչությանը հասանելի են:

Համայնքում գործում է գյուղապետարան, մշակույթի տուն, բուժկետ, դպրոց, մանկապարտեզ, առևտրի 11 կետեր, արտադրական փոքր ձեռնարկություններ:

Իվանյանը ԱՀ այն բնակավայրերից է, որ օրեցօր զարգանում է, աճում է բնակչության թվաքանակը: 2018 թ. Իվանյանում կար 346 տնտեսություն, 1397 բնակիչ<sup>168</sup>: Նրանց հիմնական զբաղմունքը գյուղատնտեսությունն է:

<sup>163</sup> Кочарян Г., Нагорный Карабах, с. 49.

<sup>164</sup> ЦГИА РФ, Санкт-Петербургское отделение, Первая всеобщая перепись населения Российской империи, 1897 г., ф. 1290, оп. 11, д. 646.

<sup>165</sup> Իշխանեան Ե, նշվ. աշխ., էջ 195-196:

<sup>166</sup> ԱՀ պետարխիվ, ֆ. 1, ց. 2, գ. 38, թ. 66-70:

<sup>167</sup> Всесоюзная перепись населения СССР 1989 года, Нагорно-Карабахская Автономная область, Москва, 1990.

<sup>168</sup> ԱՀ առկա բնակչության թվաքանակը 2018 թ. հունվարի 1-ի դրությամբ, էջ 1:

## ԼՈՒՍԱՁՈՐ

Բնակավայրը գտնվում է ԱՀ կենտրոնական հատվածներում՝ Ասկերանի շրջանում, նախկին Խաչեն գավառում: Նրա վարչական տարածքի հյուսիսարևելյան մասով հոսում է Բաղարա գետը: Ստեփանակերտից Լուսաձորը 12 կմ հեռավորության վրա է:

Գյուղից 2,5 կմ հեռավորության վրա գտնվող Քարաբլուր տեղամասի դամբարանադաշտը և սրբատեղիները վկայում են, որը վերոհիշյալ տարածքները հնագույն շրջանից բնակեցված են եղել:

Տարբեր հանգամանքների բերումով նշված տարածքներում եղած գյուղերի մի մասի բնակիչները լքել են իրենց օջախները:

1826-1828 թթ. ռուս-պարսկական պատերազմի ավարտից հետո Թուրքմենչայի պայմանագրով պարսկահպատակ հայեր տեղափոխվեցին Արևելյան Հայաստան: Որոշ ընտանիքներ հաստատվեցին նաև Արցախում: Ներկայիս Լուսաձոր գյուղի բնակիչների նախապապերը՝ խոյեցի Այվազյան, Սարգսյան, Ղամբարյան, Մկրտչյան, Պողոսյան, Մեսրոպյան, Կարապետյան, Պետրոսյան ընտանիքների անդամները հաստատվեցին Լուսաձորից ոչ շատ մեծ հեռավորության վրա գտնվող համեմատաբար դաշտավայրային Խասկա Չընգլ տեղամասում:

Պաշտպանական նկատառումներով խոյեցիները նպատակահարմար գտան բնակավայր հիմնել ավելի բարձրադիր վայրում՝ ներկայիս Լուսաձորի տարածքում, և գյուղը անվանակոչեցին Մեհտիշեն:

Տասնամյակների ընթացքում Խոյից բերված կենցաղավարությունը, բարձրը, սովորությունները արցախյան միջավայրում նոր որակ ստացան և Մեհտիշենը դարձավ Արցախի ինքնատիպ զարգացող բնակավայրերից մեկը:

Տասնամյակներ շարունակ Մեհտիշենի երիտասարդները՝ աղջիկներն ու տղաները ձգտում էին իրար հետ ամուսնանալ: Այս հանգամանքը նպաստեց, որ ընտանիքներում պահպանվի սեփական բարբառը: Բարբառագետներ Կարո Դավթյանն ու Արմեն Սարգսյանը գտնում են, որ Արցախի բարբառների շարքում Մեհտիշենի բարբառը առանձին ճյուղ է կազմում:

Արցախի բարբառախոս միջավայրում ձևավորված լինելով՝ Մեհտիշենի բարբառը շարունակ կրել է այդ միջավայրի ազդեցությունը, ենթարկվել փոփոխությունների՝ թե՛ հնչյունական ու բառագիտական, թե՛ քերականական ու ոճական մակարդակներում:

Լուսաձորի բնակիչները չափազանց աշխատասեր են և ունեն հաճախ զվարճալի, կովարարության հասնող աշխուժություն: Դա էլ նպաստել է, որպեսզի նրանք հեշտությամբ դիմակայեն դժվարություններին: Պատահական չէ, որ նրանք կարճ ժամանակահատվածում վրանաբնակ բնակավայրը դարձրել են քարաշեն գյուղ, և 19-րդ դարի վերջերին էլ կառուցվել է Սբ. Հովհաննես եկեղեցին:

1851 թ. Արցախի վիճակի, քաղաքների, գյուղերի, ժողովրդի, քահանաների, սարկավազների, եկեղեցականների հաշվեցուցակում 139 համարի տակ նշված է, որ Դահրավ, Մեհտիշեն և Դաշպուլաղ գյուղերը միասին ունեն 84 բնակիչ:

1901 թ. դրությամբ Մեհտիշենը ուներ 372 բնակիչ<sup>169</sup>:

1901 թ. Արցախի թեմի հայ Գրիգորյան եկեղեցիների ունեցվածքի ցուցակի համաձայն՝ Մեհտիշենի Սբ. Հովհաննես եկեղեցու եկամուտը արծաթով կազմում էր 15 ռուբլի, 63 կոպեկ: Անշարժ գույքի եկամուտը արծաթով կազմում էր 12 ռուբլի, 60 կոպեկ, ծախսը՝ 12 ռուբլի, 25 կոպեկ<sup>170</sup>: Խորհրդային տարիներին գյուղի եկեղեցին օգտագործվում էր որպես պահեստ:

Առաջին համաշխարհային պատերազմին Մեհտիշենից մասնակցել են Ասլան Կարապետյանը, Գերասիմ Օհանյանը և Բախշի Այվազյանը:

Արցախում խորհրդային կարգեր հաստատելուց հետո Մեհտիշենում 1930 թ. կազմակերպվել է կոլտնտեսություն: 1954 թ. այն միավորվել է Բալուջայի տնտեսությանը:

Մեհտիշենից Հայրենական մեծ պատերազմին մասնակցել է 116 մարդ, զոհվել է 61-ը, որոնց հիշատակին կանգնեցվել է հուշարձան:

1954 թ. գյուղում կառուցվում է ակումբ, որը կարևոր վայր էր հանդիսանում երիտասարդության ժամանցը կազմակերպելու առումով: Խորհրդային տարիներին գյուղի երիտասարդների մի մասը, աշխատանք գտնելու նպատակով, տեղափոխվում է Բաթու, որի պատճառով համայնքի բնակչության թիվը խիստ նվազում է:

Լուսաձորի հայությունն անմնացորդ պայքարեց Արցախի ազատության համար: 1989 թ. գյուղում Տիգրան Խաչատրյանի հրամանատարությամբ 12 հոգուց բաղկացած կամավորական ջոկատ է ստեղծվում:

Խոջալլուում տեղակայված աղբբեջանական ավազակախմբերը գողանում էին նաև լուսաձորցիների անասունները: Գյուղի պաշտպանության համար մղված մարտերում 1991 թ. հոկտեմբերի 29-ին Տիգրան Խաչատրյանը զոհվում է: Դրանից հետո ջոկատը գլխավորում է Լևոն Ավանեսյանը: Կամավորականների թիվն օրեցօր շատանում է և հասնում 60 մարտիկի: Նրանք իրենց մասնակցությունն են բերել նորանկախ երկրի սահմանների պահպանման գործում: Այդ պայքարում 60 լուսաձորցիներից 12-ը զոհվել են:

Անձնվիրության համար լուսաձորցի Յուրա Ղամբարյանը և Գառնիկ Պողոսյանը հետմահու պարգևատրվել են ԱՀ «Մարտական խաչ» 2-րդ աստիճանի շքանշանով:

1995 թ. Մեհտիշենը վերանվանվել է Լուսաձոր:

Մեհտիշենում դպրոց չլինելու պատճառով գյուղի աշակերտները երկար ժամանակ հաճախում էին հարևան Դաշպուլաղի դպրոցը: 1920-ական թվականներին Թևոս Պետրոսյանի առանձնատանը տարրական դպրոց է բացվում: Շենքը 1963 թ. որոշակի վերակառուցվում է: Աշակերտ չլինելու պատճառով 1985 թ. դպրոցը փակվում է: 1989 թ. Տիգրան Խաչատրյանի նախաձեռնությամբ դպրոցը վերաբացվում է:

<sup>169</sup> Վաերազրեր հայ եկեղեցու պատմության, Հայ Առաքելական եկեղեցու Արցախի թեմը (1813-1933 թթ.), գիրք Թ., Երևան, 2001, էջ 406:

<sup>170</sup> Նույն տեղում, էջ 424:

2004–2005 ուսումնական տարում դպրոցն ուներ 24 աշակերտ, 11 ուսուցիչ, 2017–2018 ուսումնական տարում՝ 18 աշակերտ:

Տարբեր տարիներին դպրոցի տնօրեններ են աշխատել Ե. Սարգսյանը, Ռ. Ասատրյանը, Է. Ջաքարյանը, Ս. Մակվեցյանը:

Լուսաձոր գյուղում և նրա շրջակայքում պահպանվել են պատմամշակութային արժեք ունեցող հուշարձաններ՝ 2–1–ին հազարամյակների դամբարանադաշտ, Ծերա նահատակ, Օծկան վանքերը, Բուշին նահատակ եկեղեցին, 19–րդ դարում կառուցված Սբ. Աստվածածին եկեղեցին, 12–րդ դարի խաչքարեր:

Համայնքի տարածքում հայտնի են Ներքին, Դառն, Ծովակեր, Շոռնա աղբյուրները: Գյուղում շարունակում են ապրել Այվազյանների, Սարգսյանների, Ղամբարյանների, Մկրտչյանների, Պողոսյանների, Պետրոսյանների, Մեսրոպյանների, Կարապետյանների ազգատոհմերի ներկայացուցիչները:

Գյուղը էլեկտրաֆիկացված և գազաֆիկացված է: Ունի խմելու և ոռոգման ջրագծեր: Լուսաձորում գործում են՝ գյուղապետարան, մշակույթի տուն, բուժկետ, դպրոց: 2010 թ. Լուսաձորում կար 44 տուն, 179 մարդ<sup>171</sup>, 2018 թ.՝ 58 տնտեսություն, 197 մարդ<sup>172</sup>: Նրանց հիմնական զբաղմունքը գյուղատնտեսությունն է:

## ԽՆԱՊԱՏ

Գյուղը գտնվում է ԱՀ արևելյան հատվածում՝ Ասկերանի շրջանում՝ նախկին Խաչեն գավառում: Խնապատի տարածքը հյուսիսում հասնում է մինչև Քարազլիսի լեռնաբազուկը: Արևելքից և հյուսիս–արևելքից գյուղի հողահանդակները սահմանակցում են Ասկերանի, Ղիջբաղի, Աղդամի, Խրամորթի հարթավայրային տարածքներին և Կարկառ գետին: Գյուղի տարածքի արևմտյան սահմանը հասնում է մինչև Բիլախուր անտառապատ լեռը: Գյուղն Ասկերան քաղաքից գտնվում է 6 կմ, իսկ մայրաքաղաք Ստեփանակերտից՝ 21 կմ հեռավորության վրա:

Գյուղի տարածքը հարուստ է աղբյուրներով: Հատկապես հայտնի են՝ Կիզատեղ, Ճիրվաձուր, Ղազար, Շուշան, Սիլամանց, Կաթնաղբյուր, Ճիրվեր, Գյոլ, Վաղվան, Չոփ, Խաղին, Քյամանչի աղբյուրները:

Խնապատի տարածքում հայտնաբերված հուշարձանները, ժամանակագրական առումով, ընդգրկում են Ք. ա. 11–րդ դարից մինչև 20–րդ դարի սկզբները: Գյուղի ամենահին թվագիր հուշարձանը Ցեց քար խաչքարն է՝ թվագրված 1187 թվականով: Գյուղի սրբավայր–գերեզմանոցում կան 3 ավերված մատուռներ:

Խնապատից 3 կմ արևմուտք՝ հին գյուղի տարածքում, պահպանվում է թաղակապ, միանավ եկեղեցի: Երեշեն հնավայրում գտնվում են 19–րդ դարում կառուցված Սուրբ

Աստվածածին եկեղեցին և մի մատուռ: Նույն վայրում գտնվող գերեզմանոցը վերաբերում է 9–20–րդ դարերին:

Վերոհիշյալ գերեզմանոցում 1224 թ. կառուցված եկեղեցին հիմնովին ավերված է: Գյուղից 3,5 կմ հյուսիս–արևմուտք՝ Վաղվան տեղամասում՝ հնագույն գյուղատեղիում, նկատելի են մեկ այլ եկեղեցու ավերակներ:

Միջին միջնադարում՝ 10–14–րդ դարերում, Խնապատը գտնվում էր ներկայիս գյուղից 2 կմ արևմուտք՝ Երեշեն վայրում և Հարթ տեղամասում: 14–րդ դարի կեսերին Խնապատի բնակիչները տեղափոխվել են մոտ 3 կմ հարավ–արևմուտքում գտնվող Շինատեղ կամ Ճիրվեր վայրը:

Սկզբնաղբյուրները վկայում են, որ 14–րդ դարի կեսերից մինչև 18–րդ դարի սկզբները գյուղն անվանվել է Ջրիոր<sup>173</sup>: 18–րդ դարի կեսերից բնակչությունը տեղափոխվեց մոտ 3 կմ հյուսիս գտնվող Երեշեն տեղամասը:

19–րդ դարի կեսերից խնապատից հաստատվեցին ներկայիս գյուղի տարածքում:

1886 թ. տվյալներով Խնապատում կար 88 ծուխ, 798 բնակիչ<sup>174</sup>, 1912 թվականին՝ 78 ծուխ, 1107 բնակիչ<sup>175</sup>:

Դարերի ընթացքում Ասկերանի կիրճով դեպի Շուշի, Սյունիք, Այրարատ տանող ռազմավարական նշանակության ճանապարհի պահպանման գործում խնապատիցները կարևոր դերակատարում են ունեցել:

1929 թ. Խնապատում կազմավորվել է «Տրակտոր» անունով կոլտնտեսությունը, որի առաջին նախագահը եղել է Գրիգոր Ծատրյանը: Նրան հաջորդել են Սայի Պողոսյանը, Երեմ Խաչատրյանը, Սայի Ավետիսյանը: Հայրենական մեծ պատերազմից հետո, մինչև 1959 թ., կոլտնտեսության նախագահներն էին՝ Ջումշուդ Բաղալյանը, Արամ Հարությունյանը, Իվան Շահրամանյանը և Ավետիս Գասպարյանը: 1959–1988 թթ.՝ շուրջ 30 տարի, այդ պաշտոնը վարել է Ասրի Ղահրամանյանը: Այդ տարիներին տնտեսությունը բավականաչափ զարգացավ: 1982 թ. 2968 տ խաղողի բերք հավաքվեց: Նույն թվականին անասունների գլխաքանակը հասել էր 11 274–ի, որից խոշոր եղջերավոր՝ 1245, մանր եղջերավոր՝ 8625, խոզ՝ 1404 գլուխ: Կոլտնտեսության ամբողջ համախառն արտադրանքը կազմում էր 1 959 743 ռուբլի<sup>176</sup>:

1950–ական թվականներից կոլտնտեսությունը կրում էր Նելսոն Ստեփանյանի անունը: 1954 թ. գյուղում Նելսոն Ստեփանյանի կիսանդրու քաղցան առթիվ Խնապատ էին այցելել ԽՍՀՄ կրկնակի հերոսի հայրը, մայրը և եղբայրը:

<sup>173</sup> ՀԱԱ, ֆ. 57, ց. 1, գ. 3, թ. 112–113:

<sup>174</sup> Свод статистических данных о населении Закавказского края, извлеченных из посемейных списков 1886 г., Тифлис, 1888, с. 67.

<sup>175</sup> Приложение к памятной книге Елисаветопольской губернии на 1914 г., Тифлис, 1914, с. 152.

<sup>176</sup> Սարգսյան Ս., Խնապատ. հնագույն ժամանակներից մինչև մեր օրերը, Երևան, 2006, էջ 67:

<sup>171</sup> ԱրՊՀ հայագիտական կենտրոն:

<sup>172</sup> ԱՀ առկա բնակչության թվաքանակը 2018 թ. հունվարի 1–ի դրությամբ, էջ 1:



Խնապատից 250 հոգի մասնակցել են Հայրենական մեծ պատերազմին, որոնցից 104 խիզախներ տարբեր ռազմաճակատներում զոհվեցին: Երախտապարտ գյուղացիները նրանց հիշատակը հավերժացնելու համար 1968 թ. գյուղի հարավարևելյան բարձունքին հուշարձան կանգնեցրին:

Խնապատիցիները մեծ հակում ունեն կրթության և գիտության նկատմամբ: 1870 թ. գյուղում բացվել է 150 աշակերտներով նախակրթարան: 1884 թ. Խնապատում սկսեց գործել եկեղեցական-ծիսական դպրոց<sup>177</sup>: Ցարական իշխանությունների կողմից 1896 թ. դպրոցը փակվել է, իսկ 1908 թ.՝ նորից վերաբացվել: Խորհրդային տարիների սկզբին դպրոցը տարրական էր, 1928 թ. այն դարձավ յոթնամյա, իսկ 1940 թ. միջնակարգի կարգավիճակ ստացավ: 1978 թ. գյուղում նոր դպրոցական շենք է կառուցվել: Խորհրդային վերջին տարիներին դպրոցում սովորում էր 170-180 աշակերտ: 2001 թ. աշակերտների թիվը հասել էր 190-ի: 2015-2016 ուսումնական տարում դպրոցում սովորել է 112 աշակերտ:

Խնապատի միջնակարգ դպրոցն են ավարտել ֆիզմաթ գիտությունների դոկտոր, պրոֆեսոր Ալեքսանդր Խաչատրյանը, Երևանի ֆիզիկական կուլտուրայի հայկական պետական ինստիտուտի հեռակա բաժանմունքի դեկան, դոցենտ Կոլյա Բադալյանը, ԱՀ ԱԺ պատգամավոր, ԱՀ գյուղատնտեսության նախկին նախարար Արմո Ծատրյանը, բարերարներ Բարսեղ Բեգլարյանը, Սամվել Գաբրիելյանը, գեներալ-մայոր Սերգեյ Գրիգորյանը և ԱՀ մշակույթի վաստակավոր գործիչ, հուշարձանագետ Սլավա Սարգսյանը: Արմատներով Խնապատից է տեխնիկական գիտությունների դոկտոր, պրոֆեսոր, ՌԴ գիտության վաստակավոր գործիչ Միքայել Շահրամանյանը:

Խնապատի քաջորդիներն իրենց մասնակցությունն են բերել արցախահայության ազատագրական պայքարին և պատերազմին: Նրանցից 51 հոգի իրենց կյանքը նվիրաբերեցին հայրենիքի պաշտպանության գործին: Սանասար Գուրգենի Ծատրյանը (Ասկերանի գնդի փոխիրամանատարը) և Արթուր Էդիկի Հայրապետյանը հետմահու արժանացել են ԱՀ «Մարտական խաչ» 1-ին աստիճանի շքանշանի, իսկ Աշոտ Ալյոշայի Պետրոսյանը հետմահու՝ ԱՀ «Մարտական խաչ» 2-րդ աստիճանի շքանշանի: ԱՀ «Մարտական խաչ» 2-րդ աստիճանի շքանշանի են արժանացել նաև Հրայր Յուրիի Հովսեփյանը և Արա Խորենի Գաբրիելյանը:

1995 թ. Խնապատի կոլտնտեսության լուծարումից հետո գյուղի բնակիչները զբաղվում են հողագործությամբ և անասնապահությամբ:

Համայնքը էլեկտրաֆիկացված և գազաֆիկացված է: Ունի խմելու ջրագիծ: Հեռուստատեսությունը, ռադիոն, բջջային և անլար հեռախոսակապը, ինտերնետ ծառայությունը բնակչությանը հասանելի են:

Գյուղում գործում է գյուղապետարան, դպրոց, ակումբ, գրադարան, երաժշտական դպրոց, փոստ, մանկապարտեզ, բուժկետ, 3 խանութներ:

Գյուղի բնակլիմայական պայմանները, մշակովի հողահանդակների առկայությունը, բնակչության աշխատասիրությունը, մայրուղիների և մայրաքաղաքին մոտ լինելու հանգամանքը նպաստավոր պայմաններ են ստեղծում բազմաճյուղ տնտեսության զարգացման համար:

Խնապատում 2018 թ. կար 244 տուն, 1048 բնակիչ<sup>178</sup>: Նրանց հիմնական զբաղմունքը գյուղատնտեսությունն է:

### ԽԱՆՑՔ

Գյուղը գտնվում է ԱՀ կենտրոնական հատվածում՝ Ասկերանի շրջանում՝ պատմական Արցախի Խաչեն գավառի կազմում: Դիրքը նախալեռնային է, գտնվում է Ղարաբաղի լեռնաշղթայի Կուսանաց և Խաչախութի լեռնաձյուղերի միջլեռնային գոգավորության անտառաշատ հարթության վրա՝ Պատարա և Պիծի Պատարա գետերի ափին:

Գյուղն ունի փարթամ բուսականություն, և չորսրոլորը պատված է սաղարթախիտ անտառներով, որտեղ գտնվող ծառերի զգալի մասը պտղատու են:

Խանցքը Արցախի հնագույն բնակավայրերից է: Գյուղի տարածքում եղած Ք. ա. 2-1-ին հազարամյակներին առնչվող դամբարանաբլուրը և միջնադարյան գյուղատեղիների ու գերեզմանոցների մնացորդները դրա մասին են վկայում:

Գյուղի անվան ծագումնաբանության վերաբերյալ տարբեր մոտեցումներ կան:

Մի շարք ուսումնասիրողներ գտնում են, որ Խանցք նշանակում է խանների նստատեղ<sup>179</sup>: Մյուսներն էլ գտնում են, որ 11-րդ դարում սելջուկ-թուրքերը հրի են մատնել գյուղը և անվանումն էլ իբր ծագել է խանձել, այրել բառերից<sup>180</sup>:

Կարծում ենք, որ երկու մոտեցումներն էլ հիմնավոր չեն: Խանցքը՝ որպես հնագույն բնակավայր, ամենայն հավանականությամբ գոյություն է ունեցել նաև Քրիստոսից առաջ: Իսկ մեզ հայտնի է, որ մայրիշխանության շրջանում գոյություն է ունեցել լուսնի՝ հան-ի պաշտամունք:

Հնագույն շրջանում բնակավայրերի անունները կապված էին սրբությունների և երկրային պաշտամունքների հետ: Ուստի կարելի է ենթադրել, որ Խանցքն էլ նույնօրինակ ծագում ունի: Այսինքն կատարվել է հան-խան-Խանցք անցումը: Մեզ հայտնի է, որ հայերենում «ք» մասնիկը տեղանուն է մատնանշում:

Գյուղի անցյալի հետ կապված որոշ հուշեր պահպանվել են ժողովրդի շրջանում: Պատմում են, որ Լենկ-Թեմուրի արշավանքի ժամանակ գյուղը ոչ միայն ավերվել, այլ նաև բնակչությունը սրախողխող է արվել վայրագների կողմից: Դրանից հետո մոտակա գյուղերի բնակիչները նոր շունչ են հաղորդել հին բնակավայրին: Պատմում են

<sup>178</sup> ԱՀ առկա բնակչության թվաքանակը 2018 թ. հունվարի 1-ի դրությամբ, էջ 1:

<sup>179</sup> Մեյլումյան Ս., նշվ. աշխ., էջ 137:

<sup>180</sup> Սարգսյան Ս., Արցախ. պատմաաշխարհագրական ճշգրտումներ, էջ 67:

<sup>177</sup> Հարությունյան Գ., Արցախահայ դպրոցը 5-19-րդ դարերում, Ստեփանակերտ, 2000, էջ 88:

նաև, որ այստեղ ժամանակի ընթացքում հաստատվում են նաև Բարգուշատից տեղափոխված հայերը, և բնակչության թիվը հասնում է 700-ի<sup>181</sup>: Նրանց մեծ մասը արհեստավորներ են եղել, դարբիններ, պայտարներ, քարտաշ–որմնադիրներ, հյուսններ: Այս հանգամանքը նպաստել է տվյալ ժամանակաշրջանում գյուղում արհեստագործության զարգացմանը: Ե. Իշխանյանը գրել է. «Խանգք գիղում ծեր մարդիկ կային, հարիւրից բարձր տարիք ունեցող, պատմում էին, թե բարգիշատցի դարբինների գնդանների ձայնը լսելի էր լինում գիղից քավական հեռու»<sup>182</sup>:

19-րդ դարի երկրորդ կեսին Խանգք գյուղի բարգուշատցիների մեծ մասը գաղթում են Շուշի և բնակություն հաստատում քաղաքի ամենաբարձր հատվածում, որտեղ հետագայում կառուցվում է կայազորի երկհարկանի շենքը: Բարգուշատցիները հաստատվում են Գավուրդալայից մինչև Քամու Ջաղաց կոչված թաղը: Բավական ընդարձակ այդ տարածությունը կոչվում էր Խանցկեցոց թաղ<sup>183</sup>:

Խանցկեցիները ընդհանուր առմամբ բնավորությամբ բռնկուն են ու դյուրաբորբոք: Ըստ ավանդության «Մելիք–Շահնազարը կարգադրել է, որ Ղարաբաղի իրաքանիւր գիղից մի խենթ բերեն իրա մօտ, իսկ Խանձքից՝ ով որ պատահի, նրան բերեն: Որոշ ճշմարտութիւն կա դրա մէջ, որովհետև թուրք քոչւորները որևէ հայկական գիղի հետ ընդհարում չէին ունենում, բայց Խանձքի սահմաններին կոխը անպակաս էր լինում ամէն տարի»<sup>184</sup>:

Խանցքում ձևավորված կամավորական ջոկատի մարտիկները 1905–1907 թթ. հայ–թաթարական ընդհարումների և 1917–1920 թթ. Արցախի սահմանների պաշտպանության ժամանակ անձնագոհության օրինակներ են ցուցաբերել: Պատմում են, որ 1918 թ. հայերը առերես համաձայնում են թուրքերի ներկայացրած պայմաններին, այն է՝ զինաթափվել: Պատարայի բնակիչները գյուղի քյոխվայի սխալ բացատրությունից ձիշտ չէին հասկացել և ունեցած չունեցած զենքերը հավաքել տանում էին հանձնելու: Այս մասին տեղեկանում են խանցկեցիները և գալիս ճանապարհը փակում են: Երկու գյուղերի միջև բուռն վիճաբանություն է տեղի ունենում, և խանցկեցիներին հաջողվում է զենքը վերադարձնել, որն էլ 1918–1920 թթ. օգտագործվում է հայկական գյուղերի պաշտպանության համար: Նույնօրինակ սխրանքներ նրանք կատարել են նաև Հայրենական մեծ պատերազմի տարիներին: Պատերազմին Խանցքից մասնակցել է 138 մարդ<sup>185</sup>: Նրանցից 56–ը զոհվել են (55 տղամարդ և մեկ կին): 1983 թ. համագյուղացիների հանգանակած միջոցներով կառուցվել է նրանց հիշատակը հավերժացնող հուշարձան:

<sup>181</sup> Իշխանեան Ե., նշվ. աշխ., էջ 469:

<sup>182</sup> Նույն տեղում:

<sup>183</sup> Իշխանեան Ե., նշվ. աշխ., էջ 471:

<sup>184</sup> Իշխանեան Ե., նշվ. աշխ., էջ 266:

<sup>185</sup> Арутюнян К., Участие воинов–армян Нагорного Карабаха и Северного Арцаха в Великой Отечественной войне Советского Союза (1941–1945), Ереван, 2009, с. 36.

Խորհրդային կարգեր հաստատվելուց հետո Խանցքում 1930 թ. կոլտնտեսություն է կազմավորվել: 1962 թ. Խանցքի, Բաղարայի, Դաշպուլաղի և Դահրավի տնտեսությունները միանում են մեկ կոլտնտեսության մեջ և ստանում «Հոկտեմբեր» անվանումը: Կոլտնտեսության վարչության նախագահներ են աշխատել Դավիթ Ղահրամանյանը, Բախշի Ղահրամանյանը, Յուրի Արամյանը, Սլավա Գրիգորյանը, Արմո Աբրահամյանը: 1998 թ. կազմալուծվում է Խանցքի կոլտնտեսությունը և ստեղծվում են առանձին մենատնտեսություններ:

Խանցքի հայությունը ակտիվորեն մասնակցել է արցախահայության ազգային ազատագրական պայքարին:

1965 թ. ԼՂԻՄ ղեկավար աշխատողներից 15 հոգի նամակով դիմում են ԽՄԿԿ Կենտկոմ, ԽՍՀՄ Գերագույն խորհուրդ և Նախարարների խորհուրդ՝ մարզի բնակչության անունից խնդրելով երկրամասը միավորել մայր Հայաստանի հետ: Նամակի տակ ստորագրել է նաև ծննդով խանցքից բանաստեղծ Գուրգեն Գաբրիելյանը: Նրան կուսակցական խիստ նկատողություն տվեցին և ազատեցին ԼՂԻՄ մշակույթի մարզային վարչության պետի պաշտոնից: Չնայած դրան, նա հավատարիմ մնաց իր գաղափարներին: 1988 թ. փետրվարի 10–ին արցախահայության երրորդ պատվիրակության կազմում մեկնեց Մոսկվա:

Հարազատ օջախները պաշտպանելու համար Վազգեն Գաբրիելյանի նախաձեռնությամբ Խանցքում ստեղծվել է կամավորական ջոկատ: Ասկերանի 4–րդ պաշտպանական շրջանի 34–րդ հրաձգային գումարտակի շարքերում Կարեն Արզումանյանի հրամանատարությամբ 33 խանցկեցիներ մասնակցել են ինչպես պաշտպանական, այնպես էլ հարձակողական մարտերի: Պատերազմի դաշտում զոհվել են 3 խանցկեցիներ՝ Գալերիկ Միքայելյանը, Կառլեն Պողոսյանը, Մատլեն Գաբրիելյանը: Կառլեն Պողոսյանը հետմահու արժանացել է ԱՀ «Մարտական խաչ» 2–րդ աստիճանի շքանշանի:

Միջնադարից սկսած Խանցքի եկեղեցում գործել է ծխական–եկեղեցական դպրոց: Խորհրդային տարիներին դպրոցը տարրական կարգավիճակ ուներ: 1988 թ. այն դարձավ ութամյա: 2014–2015 ուսումնական տարում դպրոցում սովորում էր 24 աշակերտ և դասավանդում 12 ուսուցիչ:

1988 թ. դպրոցի տնօրեններ են աշխատել Լ. Մկրտչյանը և Է. Աբրահամյանը: Խանցքը հայ ժողովրդին տվել է ազգային ազատագրական պայքարի երևելի դեմքեր: Ծննդով խանցկեցի են Պետրոս Խանցկեցի կաթողիկոսը, Եղիշե Իշխանյանը, գրող հրապարակախոս Գուրգեն Գաբրիելյանը:

1672 թ. Գանձասարի Պետրոս կաթողիկոսը հատուկ ուղերձով դիմում է ցար Ալեքսեյ Միխաիլովիչին՝ խնդրելով հայերին իր հովանավորության տակ վերցնել: Փաստորեն Պետրոս կաթողիկոսը հայ իրականության մեջ առաջինն ուրվագծեց ռուսական կողմնորոշման նախաշավիղը, որին նոր քաղաքական ընթացք հաղորդեցին Իսրայել Օրին և Արցախի մելիքները:

Եղիշե Իշխանյանն էլ 1917–1920 թթ. դարձավ արցախահայության պետականության վերակերտողներից մեկը: Նա Արցախի Ազգային խորհրդի ղեկավարն էր:

Այդ պայթարի վերջնական հաղթանակի ապահովման գործում իր դերն է ունեցել գրող Գուրգեն Գաբրիելյանը, որի ստեղծագործությունները ոգեշնչման և հայրենասիրության նոր աղբյուր են հանդիսանում:

Խանցքում և նրա շրջակայքում պահպանվել են պատմամշակութային նշանավոր հուշարձաններ:

Պատմական սկզբնաղբյուրներում Խանցք գյուղի առաջին հիշատակությունը վերաբերվում է 1560 թ.: Այստեղ արտագրված Ավետարանում խոսվում է նաև գյուղի մասին:

Գյուղի ամենահին հուշարձաններից է համարվում Վարդապետի խութ եկեղեցին (11–12-րդ դարեր), որը դժբախտաբար ավերված է: Վերոհիշյալ եկեղեցու շրջակայքում գտնվում է հին գերեզմանոց: Մեկ այլ պատմամշակութային արժեք կրող կառույց է Սբ. Հովհաննես եկեղեցին (13-րդ դար), որը գտնվում է գյուղի հյուսիս–արևելքում Ջոխտակ խաչից ներքև առվակի ձախ կողմում: Եկեղեցին կիսավեր վիճակում է: Եկեղեցու շրջակայքում փոխված է հին գերեզմանատունը:

Գյուղի հարավարևմտյան մասում 2 մեծ խաչատրասաններ կան՝ Ջոխտակ խաչը: Խաչերից մեկը թվագրված է 1230 թ., մյուսը՝ 1253 թ.:

Գյուղամիջի Սբ. Ստեփաննոս եկեղեցին կառուցվել է 1673 թ. Գանձասարի Պետրոս Խանցքեցի կաթողիկոսի կողմից:

Գյուղի արևմտյան կողմում՝ Շրըշոան խութի ստորոտում, կա քարակերտ մատուռ Անապատ անունով: Նրա շուրջ փռված են երկու գյուղատեղիներ: Եղիշե Իշխանյանի հորեղբոր՝ Աբրամբեյի երկհարկանի տունը նույնպես պատմամշակութային արժեք է:

Գյուղը հարուստ է քաղցրահամ աղբյուրներով, որոնցից նշանավոր են՝ Մրսելանց, Բարունց, Մշակ, Անտակ ծովեն, Զրմաջուր, Դերին, Հոպալունեն, Ղուրուղեն ջուր, Վարար ջուր, Ջալալ, Փիալ, Ցորտ ջուր, Շյորեն, Բոռ, Քարաղբյուր, Գանիմաթեն, Նեղ բանդեն, Արանց, Քյորջարուլաղ, Հցոտեն, Բազանց, Միսալենց, Վերին, Ճիրմաձյուր, Հոտավերին աղբյուրները:

Գյուղի հանդամասերն են՝ Խալար ձեղաց, Անտակ ծով, Կռատափ, Խնձորաբաղ, Քշթաղեր, Ցորտ ձիրին տափ, Գյուլեն խութ, Ճակատ, Չրխչուն հարթ, Գյորգի շինատեղ, Յիդապատ, Մուկուռան, Ճղարեն տափ, Վարդապետի խութ, Սուրբ Վանեսի տափ, Բղեզա քար, Կալեն քամակ, Մուխուրտանձուն տափ, Հարթամիստ, Քյունաղա գյուղեն, Ճնջքարեն գյուղեն, Մշակ աղբյուրին տափ, Ամուն կածան, Զկոտ, Թուրեն բաղ, Պուշկեն թումբ, Սարե վեղեն փիրմա, Թուզենն պրակ, Ծամորեն քերծ, Խլաթա փոս, Սյալոտ, Ծապվանց ձեղաց, Ժեժտած ձեղաց, Խորուն ծոր, Պերմին ծոր, Բուղաղեն քերծ, Հճրկոտ ծակ, Օրթա թալան, Հաբուց քերծ, Ծուվեն խութ, Պնրածոր, Բախձա, Սզնոտ, Քամուն խաչ, Զաքարին ծակ, Նպատեն հարթ, Հցոտեն ծոր, Ափունց ծոր:

Խանցքում կան հետևյալ ազգատոհմերը՝ Աբրամբեյանք (Աբրահամյաններ), Կրրղապետանք (Կարապետյաններ), Կյափունք, Պուղուսանք, Անդրունք (Գաբրիելյաններ), Խուրդանք (Ջաքարյաններ), Խուրջանք (Մարգարյաններ), Ջաքունք (Վերդյաններ), Մուքունք (Բեգլարյաններ), Իշխանանք (Իշխանյաններ), Վիտունք (Իսրայելյաններ, Պողոսյաններ), Մկրտեչանք (Հարությունյաններ), Ջյալունք (Մուսայելյաններ), Ցյուքունք (Մարգարյաններ), Դաղունք (Ավանեսյաններ), Ղուլունք (Բարայաններ), Կյուքունք (Գրիգորյաններ), Ռուշանանք (Առուշանյաններ), Հարունք (Հարությունյաններ), Ծտորանք (Ասճատուրյաններ, Հովսեփյաններ), Սայունք (Հակոբյաններ), Մասունք (Ավանեսյաններ, Գրիգորյաններ), Ռթելանք (Առաքելյաններ), Սոլթունք (Գաբրիելյաններ):

Հետպատերազմյան տարիներին՝ 2002 թ., կառուցվել է գյուղի ջրագիծը, 2003 թ.՝ բուժկետը, կապիտալ վերանորոգվել է դպրոցը, որը ունի մարզահրապարակ: 2014 թ. կառուցվել է համայնքային կենտրոնի շենքը, որի մեջ տեղավորված են գրասենյակը, բուժկետը, հանդիսությունների սրահը և գրադարանը:

1823 թ. Ղարաբաղի պրովինցիայի կամերալ ցուցակագրության համաձայն գյուղը ուներ 17 ընտանիք<sup>186</sup>: 1832–1833 թթ. տվյալներով Խանցքում բնակվում էր 91 տղամարդ և 77 կին, ընդամենը 168 մարդ<sup>187</sup>:

1841 թ. հոկտեմբերին Ղարաբաղի թեմի վիճակագրական տվյալների համաձայն գյուղը ունեցել է 24 տուն՝ 56 արական, 49 իգական բնակչությամբ<sup>188</sup>: 1851 թ. մարտի տվյալներով Խանցքը ունեցել է 33 ընտանիք, 297 բնակիչ<sup>189</sup>: 1885 թ. այդ թիվը հասել էր 317 մարդու<sup>190</sup>:

Շուշիում կազմված վիճակագրական մի տեղեկության համաձայն՝ 1917 թ. գյուղում կար 669 մարդ<sup>191</sup>:

Խորհրդային տարիներին բնակչության թիվը կտրուկ սկսեց նվազել: 1989 թ. մարդահամարի տվյալների համաձայն գյուղի բնակչության թիվը կազմում էր 226 մարդ<sup>192</sup>:

Անկախության տարիներին բնակչության որոշակի աճ արձանագրվեց: 2018 թ. մարդահամարի տվյալներով գյուղում կար 62 տնտեսություն, 235 մարդ<sup>193</sup>: Բնակչության հիմնական զբաղմունքը հողագործությունն ու անասնապահությունն են:

<sup>186</sup> Описание Карабахской провинции, составленное в 1823 г. ...

<sup>187</sup> ՀԱԱ, ֆ. 93, ց. 1, գ. 50, թ. 247:

<sup>188</sup> ՀԱԱ, ֆ. 56, ց. 1, գ. 305, թ. 43:

<sup>189</sup> Հայկունի, նշվ. աշխ., էջ 57:

<sup>190</sup> ՀԱԱ, ֆ. 56, ց. 1, գ. 8064, թ. 108:

<sup>191</sup> ՀԱԱ, ֆ. 150, ց. 1, գ. 59:

<sup>192</sup> Ամիրջանյան Թ., Արզումանյան Վ., Լեռնային Ղարաբաղի աշխարհագրություն, Ստեփանակերտ, 1994, էջ 102:

<sup>193</sup> ԱՀ առկա բնակչության թվաքանակը 2018 թ. հունվարի 1-ի դրությամբ էջ 1:

## ԽԱՉԵՆ

Գյուղը տեղաբաշխված է ԱՀ կենտրոնական հատվածում՝ Ասկերանի շրջանում՝ Ստեփանակերտ-Գանձասար ճանապարհի վրա:

Գյուղի հյուսիսարևելյան մասում վեր է խոյանում Սուրունանց սարը, որի հովիտը Մրեն ձորն ու Պոավա հարթակն է: Իսկ նրանցից քիչ ներքև հոսում է Ճրի խառնուրդ գետակը, որը սկիզբ է առնում Թոավասարի, Շլորա հողի, Հաչա տանձին տափերում քիտղ աղբյուրներից: Գյուղի հյուսիսարևմտյան մասում է գտնվում Քյաքուլ սարը, որը շրջապատված է խիտ անտառներով:

Խաչենը Արցախի հնագույն բնակավայրերից է: Որոշ տեղեկություններով հին գյուղը գտնվում էր Ցեխ ծոր կոչվող վայրում՝ Խաչեն և Մրենի գետերի մոտ՝ Մթեն կամուրջի հարավային մասում: Այն ուներ Մաչին շեն անունը: Այստեղ տեսանելի են հնագույն բնակավայրի հետքերը, որոնք դարերի ընթացքում ծածկվել են խիտ անտառներով: Կարծիք կա, որ վերոհիշյալ վայրից բնակիչները տեղափոխվել են ներկայիս բնակավայր և գյուղը անվանել Սեյտի կամ Սայտի շեն:

Սեյտին, Բ. Ուլուբաբյանի կարծիքով, Հասան Ջալալ իշխանի տոհմի շառավիղներից է<sup>194</sup>: Գյուղի ծերերը պատմում են, որ Հասան-Ջալալյան տոհմի իշխան Աղբաստի մահից հետո 1456 թ. նրան փոխարինած Սայտին կամ Սեյտին հիմնել է վերոհիշյալ գյուղը:

Այս հանգամանքը հաշվի առնելով՝ կարելի է ասել, որ անիմաստ էր բնակավայրի հին անվան փոխարինելը Խաչենով:

1795-97 թթ. Աղա Մուհամադ խանի արշավանքներից հետո Արցախում բռնկված սովն ու մահտարժամը բնակչությանը ստիպեց իրենց ձակատագիրը որոնել Այսրկովկասի տարբեր գավառներում: Այդ ձակատագրին արժանացավ նաև Սեյտի շենի բնակչության մի մասը, որ բնակություն հաստատեց Բոլնիս-Խաչենում: Նրանց թվում էին նաև Ղազարոս Աղայանի հայրն ու մայրը:

Մեծ գրողը գրել է, որ իր հայրը՝ Աղանց Վերդին և մայրը՝ Հոփիսիմեն, 200 տարի առաջ Խաչեն գավառի Սեյտիշենից գաղթել են Բոլնիս-Խաչեն<sup>195</sup>:

Մինչև օրս Աղայանների հողատարածքին տեղացիները անվանում են Աղանց տափ, Աղանց ճղարեն: Աղայանը պատմում է, որ լինելով հայրենի գյուղում, տեսել է Աղանց տափն ու ճղարեն:

19-րդ դարի վերջերին այդտեղ է եղել նաև Բաֆֆին:

Դեռևս 13-րդ դարից ներկայիս գյուղի տարածքում կառուցված է եղել Սբ. Ստեփաննոս եկեղեցին: Վերոհիշյալ եկեղեցին նախկինում կրում էր Սբ. Հովհաննես անունը: Այն 1900-1901 թթ. Ներսես Բեկ Սարումյանի կողմից հիմնովին վերակառուցվել ու դարձել է Սբ. Ստեփաննոս: 1939 թ. բոլշևիկները եկեղեցին վերափոխել են

և դարձրել ակումբ: Այդ ընթացքում նրանք քանդել են պարիսպներն ու գմբեթը: Հետագայում եկեղեցին ծառայել է որպես կոլտնտեսության պահեստ:

Արցախում 1991 թ. պետականության վերակերտումից հետո եկեղեցին հիմնանորոգվել ու ստացել է իր նախկին տեսքը և բավարարում է ժողովրդի հոգևոր պահանջները:

Հայկունին 1885 թ. գրել է, որ Սեյտիշենը 25 տուն ունի ու մի փոքրիկ և խղճուկ եկեղեցի<sup>196</sup>:

Խորհրդային տարիներին՝ 1932 թ., Սեյտիշենում կոլտնտեսություն է կազմավորվել: 1970-ական թվականներին Սեյտիշենի, Խնձրիստանի և Հիլիսի կոլտնտեսությունների հիման վրա առանձին սովխոզ է ձևավորվել: Հետխորհրդային տարիներին նորից սովխոզը վերափոխվել է կոլտնտեսության, որն էլ 1998 թ. դադարեցրել է իր գործունեությունը:

Տարբեր տարիներին տնտեսությունը ղեկավարել են Իսա Գաբրիելյանը (Սարինյան), Բաբա Մկրտումյանը, Խուրշուդ Իսրայելյանը, Մուրադ, Խաչատուր, Նարինան Գրիգորյանները, Անդրանիկ Գաբրիելյանը, Բորիկ Բալայանը, Ռաֆայել Շաքարյանը:

Հայրենական մեծ պատերազմին Խաչեն և Ուլուբաբ գյուղերից ռազմաձակատ մեկնեցին 250 երիտասարդներ: Նրանցից 90-ը զոհվել են: 1965 թ. գյուղում նրանց հիշատակին հուշարձան է կառուցվել:

Խաչենի հայությունն իր արժանի ավանդն ունեցավ արցախյան ազատագրական պատերազմը հաղթական ավարտին հասցնելու գործում: Մարտական գործողություններին մասնակցել են 42 հոգի, զոհվել են 9 հայորդիներ:

Սլավիկ Խոսրովի Ստեփանյանը հետմահու արժանացել է ԱՀ «Մարտական խաչ» 2-րդ աստիճանի շքանշանի:

19-րդ դարի կեսերին Սբ. Հովհաննես եկեղեցուն կից գործել է դպրոց, որտեղ սովորում էր 15 աշակերտ: Արցախի թեմի կոնսիստորիայի Էջմիածնի Սինողին ներկայացրած վիճակագրական տվյալների համաձայն 19-րդ դարի 70-ական թվականներին Սեյտիշենում բացվել է նախակրթարան՝ 25 աշակերտով<sup>197</sup>:

1885 թ. կաթողիկոսի թույլտվությամբ Սեյտիշենում բացվել է մեկդասյա ծխական դպրոց, որն ունեցել է 30 աշակերտ, մեկ բաժանմունք և մեկ ուսուցիչ: 1888-1889 ուսումնական տարում դպրոցն ունեցել է 2 բաժանմունք: Դպրոցը պահվում էր նաև Տեր-Անդրեասյան-Սարումյան 3 եղբայրների 150 ռ. նվիրատվության հաշվին, որի համար նրանք արժանացել էին կաթողիկոսի գովասանական կոնդակին:

1990-ական թվականներին դպրոցը փակվում և վերաբացվում է 1907-1908 ուսումնական տարում: 1915 թ. դպրոցն ուներ 2 բաժանմունք, 45 աշակերտ, 1 ուսուցիչ:

Խորհրդային կարգերի հաստատումից հետո գյուղում գործել է տարրական դպրոց: 1934 թ. մինչև 2001 թ. դպրոցը տեղակայված է եղել Սարումյանների տանը:

<sup>194</sup> Ուլուբաբյան Բ., Խաչենի իշխանությունը X-XVI դդ., Երևան, 1975, էջ 351, 354:

<sup>195</sup> Աղայան Ղ., Իմ կյանքի գլխավոր դեպքերը, Թիֆլիս, 1893, էջ 4:

<sup>196</sup> Հայկունի, նշվ. աշխ., էջ 58:

<sup>197</sup> «Կրթությունը և գիտությունը Արցախում», մայիս, Երևան, 2015, էջ 15:



### ԽԱՉՄԱԶ

Բնակավայրը գտնվում է ԱՀ հարավարևելյան հատվածում՝ Մարտունի և Ասկերանի շրջանների սահմանամերձ լեռնաձյուղերից մեկի հարավահայաց անտառածածկ լանջին:

Խաչմաչը Վարանդայի հինավուրց գյուղերից մեկն է: Բնակավայրի շրջակայքում միջնադարյան գյուղատեղիներից պահպանված մնացորդները դրա մասին են վկայում: Մասնավորապես տների հետքեր են պահպանվել Թղուփ, Թալար, Նավավղղ տեղամասերում:

Ներկայիս գյուղի ծագման վերաբերյալ տարբեր ավանդազրույցներ են մեզ հասել: Պատմում են, որ Շահ Աբաս Առաջինի ժամանակ պարսկահպատակ հայկական զավառներից երեք եղբայրներ՝ Խաչին, Սարոն և Սարգիսը, չլիմանալով Իրանի տիրակալի ոտնձգություններին, ընտանիքներով տեղափոխվում են Արցախ, որպես ապահով վայր: Սարոյի կառուցած գյուղը ստացել է Սարուշեն, Սարգսինը՝ Սարգաշեն, իսկ Խաչունը՝ Խաչմաչ անունները: Ասում են՝ երեք գյուղերի բնակիչները միասնաբար որոշում են իրենց բնակավայրերի արանքում կառուցել Սբ. Ամենափրկիչ եկեղեցին<sup>201</sup>:

Խաչմաչի տարեցների մոտ պահպանված մեկ այլ ավանդության համաձայն, քանի որ այդ տարածքներում դարերի ընթացքում միայն հայեր են ապրել, հետևաբար աստծո ողորմությամբ հրեշտակը գյուղի չորս կողմերում խաչեր է կառուցել և բնակավայրը թողել խաչերի արանքում՝ ըստ Արցախի բարբառի՝ «խաչերեն մաչեն»: Այդտեղից էլ գյուղը ստացել է Խաչմաչ անունը<sup>202</sup>:

Իրականում ներկայիս բնակավայրից 1-2 կմ հեռավորության վրա գտնվող գյուղերից բնակիչները տեղափոխվել և հաստատվել են ավելի բարենպաստ միջավայրում: Հետագայում որոշ ընտանիքներ այստեղ են տեղափոխվել Բարգուշատից, Բյաթուկից, Բերդաշենից և Հարավից:

1651 թ. Խաչմաչի բնակիչները կառուցել են Սբ. Ստեփանոս եկեղեցին: Ըստ պահպանված արձանագրության եկեղեցին կառուցել են «... ուստա Յուսեփ և Գևորգ» քարագործ վարպետները: Թաղևուս քահանայի խնդրանքով Աղեքսանդր եպիսկոպոսի օրինակած վերոհիշյալ եկեղեցու Ավետարանը պահվել է Շուշիի Ղազանչեցոց Սբ. Ամենափրկիչ եկեղեցում:

Խաչմաչի Սբ. Ստեփանոս եկեղեցու քահանայի մոտ եղել է երկու գրագիր սաղմոս: Նրանցից մեկը՝ մագաղաթյա և գեղագիր, ունեցել է նաև Աթանաս եպիսկոպոսի, Դավիթ մարգարեի մեկնությունը: Վերջին չորս ձեռագրերի ձևկատարները հայտնի չեն<sup>203</sup>:

<sup>201</sup> Սարգսյան Ա., Արցախի բանահյուսությունը, Երևան, 2015, էջ 200:  
<sup>202</sup> Սարգսյան Ա., Արցախի բանահյուսությունը, էջ 200, Էփրիկեան Ս., Պատկերազարդ բնաշխարհիկ բառարան, գիրք Ա և Բ, Վենետիկ, 1907, էջ 149: Բարխուդարեանց Մ., Արցախ, Բագու, 1895, էջ 99:  
<sup>203</sup> Պաշտօնական ամսագիր Ամենայն Հայոց կաթողիկոսութեան մայր աթոռոյ սրբոց Էջմիածնի., Ս. Էջմիածին, յունիս, 2015, էջ 107:

Այն ժամանակի ընթացքում վերակառուցվել է: Դպրոցը այդ տարիներին միջնակարգի կարգավիճակ ուներ: 1988-1989 ուսումնական տարում դպրոցում սովորում էր 156 աշակերտ, դասավանդում՝ 24 ուսուցիչ: Ցավոք տարեցտարի աշակերտների թիվը նվազել է: 2004-2010 թթ. դպրոցում սովորում էր 45-50 աշակերտ, դասավանդում 14 ուսուցիչ: 2018-2019 ուսումնական տարում դպրոցում կար 50 աշակերտ: 2001 թ. գյուղում դպրոցական նոր շենք է կառուցվել:

Տարբեր տարիների դպրոցի տնօրեններ են աշխատել Անդրեյ Պողոսյանը, Գևորգ Ղուլյանը, Արտյուշա Հովհաննիսյանը, Սուրեն Աղաբալյանը, Անաստաս Հովհաննիսյանը, Ալվինա Գրիգորյանը, Սուրբիկ Իսրայելյանը, Գրիշա Ղազարյանը, Համեստ Հայրապետյանը:

Ծննդով Խաչենից են բանասիրական գիտությունների դոկտոր, պրոֆեսոր, ՀՀ ԳԱԱ անդամ Սերգեյ Սարինյանը, բանասիրական գիտությունների դոկտոր, պրոֆեսոր Սևակ Արզումանյանը, տնտեսագիտության դոկտոր Վլադիմիր Առուստամյանը, Սոցիալիստական աշխատանքի հերոս Գոհար Սարինյանը:

Խաչենում և նրա շրջակայքում պահպանվել են պատմամշակութային արժեք ունեցող հուշարձաններ՝ Ճոխտակ եղեցն (5-6-րդ դարեր), Պտկես բերք վանքը (13-17-րդ դարեր), Սբ. Ստեփանոս եկեղեցին (13-21-րդ դարեր), 12-13-րդ դարերի խաչքարեր:

Խաչենի տարածքում են գտնվում Բաղեն, Դերին, Կարմիր, Օխնը, Տնջրեն, Թխկե, Ջիվանեն, Վահանեն, Պռավեն, Երե ջուր, Սպիտակ, Նուվավուր, Մշիավա, Վծնակ, Սաքիապան, Լուսավերին, Ջուլվեն աղբյուրները:

Խաչենի նշանավոր հանդամասերն են՝ Սզնուտը, Մլքումանց քոլը, Ռուխալենջին տափը, Կրասեն ծորը, Մուրադա հարթը, Լենջին տափը, Գարածին տափը, Կինջ հողը, Սաքին քերծը, Ըվաքին քերծը, Բյաթուլ սարը, Շառ քարը, Պռավա հարթը, Կյարին ծորը, Թովասերը, Շլորա հողը, Ռուխա լենջը, Սմբաթեն սղոը:

Խաչենում շարունակում են ապրել՝ Թուրանց, Միլիսեթանց, Սիրինանց, Սուբանց, Բիզանդունց, Շիփերանց, Դաղանց, Լղրջանանց, Մուզունց, Բլանց, Լարեսանց ազատոհմերի ներկայացուցիչները:

Համայնքը էլեկտրաֆիկացված և գազաֆիկացված է: Ունի խմելու ջրագիծ: Հեռուստատեսությունը, ուղիոն, ինտերնետ ծառայությունը, անլար հեռախոսակապը հասանելի են բնակչությանը:

Խաչենում գործում են գյուղապետարան, մշակույթի տուն, մանկապարտեզ, բուժկետ: 1901 թ. գյուղն ուներ 372 բնակիչ<sup>198</sup>, 1987 թ.՝ 117 տուն, 343 բնակիչ<sup>199</sup>, 2018 թ.՝ 94 տուն, 326 բնակիչ<sup>200</sup>: Հիմնական զբաղմունքը գյուղատնտեսությունն է:

<sup>198</sup> Վաներագրեր հայ եկեղեցու պատմութեան, գիրք Թ., էջ 407:  
<sup>199</sup> Մելքումյան Ս., նշվ. աշխ., էջ 129:  
<sup>200</sup> ԱՀ առկա բնակչության թվաքանակը 2018 թ. հունվարի 1-ի դրությամբ, էջ 1:

Նույն եկեղեցու՝ 100 կգ քաշ ունեցած զանգը տեղափոխել են Բաքու և որպես աղբ-բեջանական ժողովրդի «պատմական հնություն» ցուցադրվում է պատմության թանգարանում: 2007 թ. բարերար Սեյրան Կարապետյանի միջոցներով եկեղեցին վերանորոգվել է:

Խաչմաչի երիտասարդները 1905–1907 թվականների հայ-թաթարական ընդհարումների ժամանակ հայ կամավորականների շարքերում պաշտպանել են Վարանդայի գյուղերը: Առանձնապես տպավորիչ է նրանց 1918–1920 թթ. պայքարը: Խաչմաչեցի Հարություն Մկրտչյանը և ցարական բանակի նախկին սպա, պորուչիկ Խաչատուր Հայրովյանը գյուղում կազմակերպում են ինքնապաշտպանական ջոկատ և Թևան Ստեփանյանի օգնությամբ զինվում ու պաշտպանում հայկական գյուղերի անդրորը<sup>204</sup>:

Արցախում խորհրդային կարգերի հաստատվելուց հետո գյուղը մտցվել է Ստեփանակերտի շրջանի կազմի մեջ, իսկ 1978 թ. այն դառնում է նոր կազմավորված Ասկերանի շրջանի բնակավայրերից մեկը:

1930 թ. Խաչմաչում կազմակերպվում է կոլտնտեսություն: 1951 թ. կատարվում է կոլտնտեսությունների խոշորացում: Խաչմաչի, Վերին ու Ներքին Սզնեքների և Կարմիր գյուղի տնտեսությունների հիման վրա ստեղծվում է «Կոմունիզմ» կոլտնտեսությունը: 1988 թ. կատարվում է կոլտնտեսությունների ապախոշորացում: Խաչմաչի կոլտնտեսությունը առանձնանում է և կրում Նաղեժդա Կրուպսկայայի անունը: 1998 թ. կազմալուծվում են կոլտնտեսությունները, և ստեղծվում են մենատնտեսություններ: Խորհրդային տարիներին կոլտնտեսությունը ղեկավարել են Գերասիմ Դանիելյանը, Մելիք Հայրապետյանը, Վարդան Պողոսյանը, Անդրանիկ Կարապետյանը, Գրիշա Համբարձումյանը, Ջալալ Առուշանյանը, Ժորա Պետրոսյանը, Սուրեն Մելիքսեթյանը, Օղուլ Քարամյանը, Հենրիխ Խաչատրյանը, Արարատ Պետրոսյանը:

Հայրենական մեծ պատերազմին Խաչմաչից մասնակցել է 105 մարդ, զոհվել՝ 66-ը: Նրանց հիշատակին գյուղում հուշարձան է կառուցվել, որը բացվել է 1971 թ. մայիսի 9-ին:

Խաչմաչի երիտասարդությունը ակտիվ մասնակցություն է ունեցել արցախահայության ազատագրական պատերազմին: Նրանցից 5 քաջեր՝ Վանյա Մնացականյանը, Աշոտ Հայրապետյանը, Գառնիկ Հարությունյանը, Կամո Մնացականյանը իրենց մատաղ կյանքն են դրել հայրենիքի զոհասեղանին: 2003 թ. հուլիսի 2-ին գյուղում տեղի ունեցավ արցախյան պայքարում զոհված խաչմաչեցիների հիշատակը հավերժացնող հուշարձանի բացումը:

1873 թ. Խաչմաչում գործել է ծխական դպրոց՝ 27 աշակերտով, որտեղ դասավանդել է 1 ուսուցիչ: 1903 թ. գյուղի բնակիչների միջոցներով կառուցվել է դպրոց: 1915 թ. դպրոցում սովորում էր 45 աշակերտ և դասավանդում 1 ուսուցիչ<sup>205</sup>: 1920–1962 թթ. գյուղում գործել է յոթնամյա, 1963–1979 թթ.՝ ութամյա, 1980–1986 թթ.՝ տարրական,

1986–1992 թթ.՝ ութամյա, 1992 թ.՝ միջնակարգ դպրոց: Որպես թիկունքային գյուղ Խաչմաչի դպրոցում արցախյան պատերազմի տարիներին սովորել են Ստեփանակերտից, Մարտունուց, Մարտակերտից, Բերդաձորից այդտեղ ապաստանած դպրոցահասակ երեխաներ:

Խաչմաչի դպրոցի տնօրեններ են աշխատել Առաքել Չալյանը, Տիգրան Գաբրիելյանը, Քրիստափոր Պետրոսյանը, Իշխան Գասպարյանը, Սավադ Կարապետյանը, Գաբրիել Պետրոսյանը, Արփիկ Թովմասյանը, Ավանես Մնացականյանը, Սոնյա Ղազարյանը, Վանյա Ղազարյանը, Շահեն Ավետիսյանը Սվետլանա Դանիելյանը, Սերոբ Մնացականյանը:

Խաչմաչի դպրոցի շրջանավարտ է հողագիտության դոկտոր, պրոֆեսոր Էդիկ Հայրապետյանը: Ծագումով Խաչմաչից են ԱՀ նախագահ Արայիկ Հարությունյանը, ռեժիսոր Ջիվան Ավետիսյանը, ԱՀ ֆինանսների նախարար, ներկայումս ԱՀ Ազգային ժողովի պատգամավոր Արթուր Հարությունյանը:

Խաչմաչում և նրա շրջակայքում են գտնվում Շոշկավանքը, որը կառուցվել է 12–13-րդ դարերում, այնուհետև հիմնովին վերակառուցվել 17-րդ դարում և 1999 թ., Ար. Ստեփանոսի եկեղեցին, Սուրբ Վանես վանքը, Հարավա Եղցի եկեղեցին, միջնադարյան խաչքարեր, որոնցից են Հունի խաչը, Տանձի խաչը, Կաղնու խաչը: Խաչմաչում նշանավոր են Թղուփ, Կոյրաղբյուր, Ծլլոկ, Ղազախյուրդ, Քարեն, Երե ճյուր, Յորտ, Թոխ, Կյարմուր, Նաղար, Կենե, Սարգիսին, Կետե ճյուր, Քարե ճյուր աղբյուրները:

Խաչմաչի հին ազգատոհմերից են՝ Ղըզարանք, Ղահրունք, Ափունք, Բախշունք, Մընըցկանանք, Գյուլունք, Համբարձումանք, Հըրըվեցեք, Թյունունք, Քյասունք, Մրսելանք, Ջարգարանք, Կըրըբեդանք, Ըղամանք, Դալլաքանք, Ըփըրհամանք, Տընըլեյանք, Հիրումանք, Վիտիսանք:

1823–1833 թթ. Խաչմաչում ապրում էր 13 ընտանիք<sup>206</sup>: 1841 թ. տվյալներով գյուղում ապրում էր 18 ընտանիք՝ 72 բնակիչներով, որոնցից 35-ը արական և 37-ը իգական սեռի ներկայացուցիչներ<sup>207</sup>: 1851 թ. գյուղում ապրում էր արդեն 175 մարդ<sup>208</sup>, իսկ 1873 թ.՝ 338 մարդ<sup>209</sup>: 1885 թ. Խաչմաչում կար 80 ծուխ, 409 մարդ<sup>210</sup>: 1890 թ. գյուղում կար 62 ծուխ, 510 բնակիչ<sup>211</sup>: Ըստ 1897 թ. համառոտաստանյան մարդահամարի տվյալների Խաչմաչում ապրում էր 411 բնակիչ, որից 210-ը՝ տղամարդ, 201-ը՝ կին<sup>212</sup>:

<sup>206</sup> Описание Карабахской провинции, составленное в 1823 г. ..., с. 157; ՀԱԱ, ֆ. 93, ց. 1, գ. 49:

<sup>207</sup> ՀԱԱ, ֆ. 56, ց. 1, գ. 305, թ. 43:

<sup>208</sup> ՀԱԱ, ֆ. 56, ց. 1, գ. 2596, թ. 10:

<sup>209</sup> ՀԱԱ, ֆ. 56, ց. 1, գ. 6416, թ. 120:

<sup>210</sup> Հայկունի, նշվ. աշխ., էջ 90; ՀԱԱ, ֆ. 56, ց. 1, գ. 8064, թ. 108:

<sup>211</sup> ԱրՊՀ հայագիտական կենտրոն:

<sup>212</sup> РГИА, ф. 1290, оп. 4, д. 645.

<sup>204</sup> «Ազատ Արցախ», 19 ապրիլի, 2012:

<sup>205</sup> ՀԱԱ, ֆ. 56, ց. 1, գ. 43, թ. 49:

Հաջորդ տասնամյակի ընթացքում բնակչության թիվը համարյա անփոփոխ է մնում: 1906 թ. տվյալներով գյուղի բնակչության թիվը կազմել է 422 մարդ<sup>213</sup>:

20-րդ դարասկզբին Խաչմաչի բնակչության թիվն աճեց: 1917 թ. այն կազմեց 657 մարդ<sup>214</sup>:

1921 թ. տվյալներով գյուղում կար 102 ընտանիք, 545 բնակիչ, որից 276-ը՝ կին, 269-ը՝ տղամարդ<sup>215</sup>: 1926 թ. այդ թիվը կազմել է 87 ընտանիք՝ 435 մարդ, որից 216-ը՝ տղամարդ և 219-ը՝ կին<sup>216</sup>: 1987 թ. Խաչմաչում արդեն կար 56 տուն՝ 185 բնակիչ<sup>217</sup>: 2018 թ. Խաչմաչում ապրում էր 240 մարդ<sup>218</sup>:

Վերջին տարիներին մեծածավալ աշխատանքներ են կատարվել գյուղի սոցիալ-տնտեսական վիճակը բարելավելու համար: Գյուղը գազաֆիկացվել է, կառուցվել են նոր ջրագիծ, համայնքային կենտրոն, որտեղ գործում են գյուղապետարանը, բուժկետը, գրադարանը, համակարգչային սենյակը և 150 հոգու համար նախատեսված միջոցառումների դահլիճը: Սալահատակվել են գյուղամիջյան ճանապարհները: 2009 թ. ստեղծվել է «Խաչմաչ» հիմնադրամը, որը գյուղում իրականացնում է բազմաթիվ ծրագրեր, որոնք խթանում են ինչպես ծնելիության աճին, այնպես էլ գյուղի հետ կապված հարցերի լուծմանը:

## ԽՆԱԾԱԽ

Գյուղը գտնվում է ԱՀ կենտրոնական հատվածում՝ Ասկերանի շրջանում՝ նախկին Խաչենի գավառում: Խնածախը տեղակայված է երկու գետերի արանքում: Գյուղի հարավարևելյան մասով հոսում է Տրակետ գետը, իսկ արևելյան սահմանը հասնում է Բալլուջա (Մեղրագետ) գետին: Բուն բնակավայրի աշխարհագրական սահմաններն են՝ Պուլուր թումբը, Ծակ քերծը, Կիմիրտեղին ծորը և Դիրաքին ծորը:

Խնածախի շրջակայքը նախկինում խիտ բնակեցված է եղել: Գյուղի հյուսիսային կողմում պահպանվել են բնակավայրի հետքեր, որին ժողովուրդը անվանում է Շիրատեղ-քաղաքատեղ: Խնածախի վերևի մասում՝ բնակավայրից ոչ շատ մեծ հեռավորության վրա են գտնվում հին գերեզմանատունը (Բյոհնա հանգիստ), Յուղուրլուի խաչարձանը (Խաչարձանը ներկայումս չի պահպանվում): Տեղացիները տեղանքը անվանում են Յուղուրլուի կապ: Նրանից քիչ հեռու էլ գտնվում է Ծակ քարը: Այդ ամեն-

<sup>213</sup> ՀԱԱ, ֆ. 56, ց. 15, գ. 265, թ. 144:

<sup>214</sup> ՀԱԱ, ֆ. 150, ց. 1, գ. 59, թ. 1-6:

<sup>215</sup> Карапетян М., Этническая структура населения Нагорного Карабаха в 1921 г. (по сельскохозяйственной переписи Азербайджана 1921 г.), Ереван, 1990, с. 12.

<sup>216</sup> Азербайджанское центральное статистическое управление, список населенных мест Азербайджана по данным переписи населения 1926 года А. О. Нагорного Карабаха, Баку, 1927, с. 157.

<sup>217</sup> Մելքումյան Ս., նշվ. աշխ., էջ 135:

<sup>218</sup> ԱՀ առկա բնակչության թվաքանակը 2018 թ. հունվարի 1-ի դրությամբ, էջ 1:

նից վերև՝ մի սարահարթում, պահպանվում են հին գյուղատեղիի, հանգստարանի, եկեղեցու ավերակներ: Խնածախից ոչ շատ մեծ հեռավորության վրա են գտնվում Տրակետի ակունքներում գտնվող անանուն գյուղատեղին, ինչպես նաև Ջալալ-Հասան, Սյրկիվանց կամ Գիվրմատեղ գյուղատեղիները: Բուն Խնածախի տեղն էլ եղել է Փոքր Խմիատ (բառացի նշանակում է անտառից մաքրած բացատ — Վ. Բ.) բնակավայրը<sup>219</sup>:

1686 թ. Սյունիքի Խնածախ գյուղից մի քանի ընտանիքներ տեղափոխվում են Ջրաքերդ, իսկ այդտեղից էլ Փոքր Խմիատ: Ինչպես 19-րդ դարի հեղինակ Ապրես Բեկնազարյանցն է գրել. «Շատ չանցած փոքր Խմիատ անունը ևս տեղի տվեց Խնածախ անվանը»<sup>220</sup>:

Գյուղը օրեցօր բարգավաճում է: 18-րդ դարի վերջերին մի երկարատև պայքար է սկսվում Խնածախի և հարևան հայկական գյուղերի ու Շուշիում ծվարած Իբրահիմ խանի միջև: Խանը ձգտում էր Շուշիի շրջակայքում ստեղծել մահմեդականներից կազմված նոր բնակավայրեր: Խնածախի հայերը եթե ցերեկը շինում էին գոմեր, մարագներ, կալեր, մշակում արտեր, ապա գիշերները, գնդեր դարձած, հարձակվում էին անկոչ հյուրերի վրա, պաշտպանելով հայրենի երկրամասը: Իբրահիմ խանը նրանց պատժելու նպատակով երեք հազարանոց զորք է ուղարկում՝ Խնածախն ու Բալլուջան ավերելու: Սակայն հայ կտորիճները բոլորին ոչնչացնում են, իսկ հրամանատարին գերում և ազատ արձակելով՝ ուղարկում են Շուշի՝ պահանջելով խանին հաղորդել. «Քեզ ուղարկող Ճըռ-խանին կասես Ճըռ-խան, դու՛ Պարսկաստանից հայ գլուխ չես բերել, որ մեզանից գլխահարկ ես պահանջում, Շահմար-Ղալվալը (հայկական ջոկատների հրամանատարը — Վ. Բ.) մի կտոր անգամ քեզ չի տա, որ աչքիդ քցես: Դու՛ հետապնդեցիր հիմնահատակ կործանել Պալլուջան և Խնածախը, բայց ջնջել տվեցիր քո երեք հազարանոց զորքը»<sup>221</sup>: Երբ Իբրահիմ խանը հուսահատ հարցնում է Մելիք-Շահնազարից, թե ինչպես անի, որ հաղթի Խնածախի և Բալլուջայի հայերին, նա պատասխանում է. «Խնածախի և Պալլուճայի քաջերն այնքան համամիտ են, համակամ, հանդուգն և արյունարբու հրեշներ են, մինչև անգամ թռչունները սարսափից չեն թռչում դրանց օդում և գիշատիչ գազանները չեն համարձակվում անցուղարձ անել դրանց անտառներով: ... Առածն ասում է. «Կաքավի ձվից ելած ձագը հավ թուխսկանի կրթկրթոցին ականջ չի դնի»: Ավելի լավ է քաղցրությամբ վարվել դրանց հետ, թերևս կարողանանք մի կերպ որսալ՝ սիրաշահելով և սպասելով ամենահարմար ժամանակի»: Մելիք-Շահնազարի սույն խոսքերով վերջացան Ճըռ-խանի կողմից հայտնի կամ գաղտնի հարձակումները»<sup>222</sup>:

<sup>219</sup> Բեկնազարյանց Ա., Գաղտնիք Ղարաբաղի, Ստեփանակերտ, 2018, էջ 99:

<sup>220</sup> Նույն տեղում:

<sup>221</sup> Բեկնազարյանց Ա., նշվ. աշխ., էջ 100, 104:

<sup>222</sup> Բեկնազարյանց Ա., նշվ. աշխ., էջ 100, 101:

1795 թ., երբ Աղա Մուհամմադ շահի զորքերը, Պարսկաստանից հասնելով Շուշի, չկարողացան գրավել այն, այդ ժամանակ նրանք թալանի նպատակով սկսեցին ապատակել և ավերել բերդաքաղաքի շրջակայքում գտնվող գյուղերը:

Խնածախի և Բալլուջայի քաղաքից բաղկացած փոքրաքանակ գորաջուկատը Ծակ քարի շրջակայքում ջախջախիչ պարտության մատնեց զավթիչներին<sup>223</sup>:

19-րդ դարի վերջերին Խնածախում կար 85 տուն, 563 բնակիչ: Ժամանակի ընթացքում Խնածախի որոշ ընտանիքներ տեղափոխվել և հաստատվել են Կապաղակ գավառի Յաղուբլու (Հակոբայ) գյուղում և Հաթերքում<sup>224</sup>:

1813 թ.՝ Արցախը Ռուսաստանին անցնելուց հետո, ցարական արքունիքը ոչ միայն վերացրեց Գանձասարի կաթողիկոսական աթոռը և մելիքական դասը, այլև որոշակի արտոնություններ տրվեց նախկին խանական ընտանիքների անդամներին: Թաթար խաներն ու բեկերը, զարտուղի ճանապարհներով, կաշառքներով և շողոթորթությամբ սիրաշահելով ռուս աստիճանավորներին, տեղ էին դառնում հայկական գյուղերին և մելիքների նախկին տիրույթներին:

Այսպես, 20-րդ դարի սկզբներին Խաչենի գավառի 35 գյուղերից 19-ը պատկանում էր թաթար բեկերին: Եթե ամեն մի հայ մելիք լավագույն դեպքում երկու կամ երեք գյուղերից էր եկամուտ ստանում, ապա Ջաֆար աղա Ջիվանշիրը՝ 23 գյուղերից<sup>225</sup>:

Նմանօրինակ վիճակում էր նաև Խնածախը: Մինչև 1905 թ. գյուղը եղել է Մահմադ աղայի լծի տակ: 1905 թ. Խնածախցիները ապստամբեցին և հրկիզեցին աղայի տունը:

20-րդ դարի սկզբներին Խնածախը դարձել էր հայ-թաթարական ընդհարումների թատերաբեմ: Գյուղի երեխաները, կանայք և ծերերը երբեմն ստիպված էին ապաստանել Ցեխ-ծորի անտառներում և հարակից հայկական գյուղերում:

Նման իրավիճակում գյուղը ապրել է նաև խորհրդային առաջին տարիներին:

Այդպիսի մի ընդհարում 1935 թ. հուլիսին տեղի է ունեցել Խնածախի հայերի և քոչվորների միջև: Վերջիններիս անասունների հոտերը ոտքի կոխան էին դարձրել հայ գյուղացիների դաշտերն ու այգիները: Չորս տարի անց՝ 1939 թ. մայիսի 7-ին, Ադրբեջանի կոմկուսի կենտրոնն անդրադառնում է այս հարցին և այդ ամենի մեջ մեղավոր է ճանաչում Խնածախի կոլտնտեսության նախագահ Սանթուր Սաֆարյանին: Միր Ջաֆար Բաղիրովի հրահանգով վերջինիս ազատագրվում են<sup>226</sup>:

19-րդ դարի վերջերին Խնածախում շուշեցի Դանիել Ահարոնյանը մետաքսամանման գործարան էր կառուցել<sup>227</sup>:

Խնածախում 1930 թ. փետրվարի 16-ին կազմավորվել է կոլտնտեսություն, որը կրել է «Մուրճ և մանգաղ» անունը: 1962 թ. հունվարից Խնածախի, Բալլուջայի և Մեհ-

տիշենի կոլտնտեսությունները միավորվեցին և կազմակերպական տեսանկյունից դարձան խորհունտեսություն: 1989 թ. սովյետական կոլտնտեսության: 1998 թ. կոլտնտեսությունն էլ լուծարվեց և ստեղծվեցին մենատնտեսություններ:

Խնածախի տնտեսությունը տարբեր տարիների ղեկավարել են Ռուբեն Դանիելյանը, Հակոբ Ավագյանը, Սանթուր Սաֆարյանը, Արշակ Պետրոսյանը, Արավոն Զաքյանը, Բենիկ Գասպարյանը, Սուրեն Մելքունյանը, Գուրգեն Կարապետյանը, Մեդի Նիկողոսյանը:

Հայրենական մեծ պատերազմին գյուղից մասնակցել է 136 մարդ, զոհվել է 66-ը: Նրանց հիշատակին կանգնեցված է հուշարձան:

Արցախյան ազատագրական պատերազմին Խնածախից մասնակցել է 96 հոգի: Նրանցից 9 ազատամարտիկներ՝ Արմեն Ավագյանը, Համլետ Մկրտումյանը, Վալերի Բաբայանը, Գավրուշա Արզումանյանը, Մարտիկ Պետրոսյանը, Գառնիկ Սարգսյանը, Վաչագան Խաչատրյանը, Նելսոն Խաչիյանը, Իվան Բաբայանը զոհվել են:

ԱՀ «Մարտական խաչ» 2-րդ աստիճանի շքանշանների հետմահու արժանացել են Սամվել Միրզոյանը, Սամվել Կաֆյանը, Վաչագան Խաչատրյանը:

Խորհրդային առաջին տարիներին գյուղում գործել է տարրական դպրոց, որը տեղակայված էր Թառունց և Ավանանց տներում: 1934 թ. Խնածախում դպրոցական նոր շենք է կառուցվել: 1936-37 ուսումնական տարվանից դպրոցը յոթամյայի, 1959-1960 ուսումնական տարվանից՝ ութամյայի, իսկ 1990-1991 ուսումնական տարվանից միջնակարգի կարգավիճակ է ստացել:

1960-1980-ական թվականներին դպրոցում շուրջ 120 աշակերտ էր սովորում: 2014-2015 ուսումնական տարում դպրոցում սովորում էր 68 աշակերտ, դասավանդում 14 ուսուցիչ: 1994 թվականից դպրոցը կրում է գյուղի ինքնապաշտպանական ջոկատի հրամանատար, արցախյան գոյամարտի նահատակ Արմեն Ավագյանի անունը:

1922 թվականից առ այսօր տարբեր տարիների դպրոցը ղեկավարել են Իշխան Առաքելյանը, Բախչի Բաբաջանյանը, Հրայր Մկրտչյանը, Վոստ Միքայելյանը, Վիկտորիա Ավանեսյանը, Ներսես Առաքելյանը, Անդրեյ Պողոսյանը, Ջիանգիր Խաչատրյանը, Գուրգեն Խանումյանը, Սերյոժա Բաղդասարյանը, Սողոմոն Սառաջյանը, Վաղո Այվազյանը, Արմենակ Բարխուդարյանը, Լամբարոն Հարությունյանը, Արամ Աբարյանը, Չերքեզ Կարապետյանը, Ալեքսանդր Միրզոյանը, Եղիշե Ավագյանը, Գյուլչորա Արզումանյանը:

Ծննդով Խնածախից են ազգագրագետ, հոգևորական Մակար եպիսկոպոս Բարխուդարյանը, քանասիրական գիտությունների դոկտորներ Առաքել Առաքելյանը, Սմբատ Ավագյանը, պատմական գիտությունների դոկտոր, պրոֆեսոր Համլետ Պետրոսյանը:

Խնածախում և նրա շրջակայքում պահպանվել են պատմամշակութային բազմաթիվ հուշարձաններ՝ գյուղատեղի՝ Քաղաքատեղ (12-13-րդ դարեր), Պարուր սրբա-տեղին (17-18-րդ դարեր), միջնադարյան գերեզմանոց, Սբ. Աստվածածին եկեղեցին

<sup>223</sup> Հայկունի, նշվ. աշխ., էջ 30:

<sup>224</sup> Մակար եպ. Բարխուտարեանց, Աղուանից երկիր և դրացիք, Արցախ, էջ 116, 264:

<sup>225</sup> Завалян С., Экономические условия Карабага и голодъ 1905-1907 гг., С. Петербургъ, 1907, с. 9.

<sup>226</sup> ԱՀ պետարխիվ. ֆ. 268, ց. 1, գ. 19, թ. 9, Բալլուջան Վ., Դրվագներ..., էջ 246-247:

<sup>227</sup> Կիսիբեկյան Ա., Հուշեր, հ. 1, էջ 311-312:



(1740 թ.), 1858 թ. գյուղից գտնված հելենիստական շրջանի սուր, որը պահվում է Պետերբուրգի Էրմիտաժում, միջնադարյան խաչքարեր:

Համայնքի տարածքում հայտնի են Վերին, Աթունց, Պանուր, Մեծ, Պիծի, Արուլին, Եգանին, Թյունգին, Ջուղին աղբյուրները:

Գյուղի նշանավոր հանդամասերն են՝ Միջավեղը, Զիրգարին թալան, Դալուն տախտը, Կիրատեղը, Շահրամանանց տափը, Աշղանց տափը, Սարդուշլաղը, Խուրին քամակը, Արզումանանց տափը, Շիրիտեղին յաղը, Ղուբանին ծորը, Թիփին տակը, Պատավան, Վրցակա խութը, Դիհնակին կոխը, Պանորը, Քոլավաթը, Քրծպետերը, Ննգյունց ծորը, Մեհրունց ծորը, Յարադուրին խութը:

Գյուղում ապրում են՝ Քոլունց, Նինգունց, Գուլումանց, Պրուտանց, Բրիտուդարանց, Ստիփանանց, Ավաքանց, Միրքիրանց, Միթվեյանց, Վնկանց, Կյուբունց, Չփուտանց, Քեչունց, Դիլաքանց, Աշղանց, Ղրիբանց, Անդրունց, Դերունց, Մարունց, Տոնունց, Յարադուրանց, Համբարձումանց, Մախճունց, Պրսեղանց, Արզմանանց, Քիսպարանց ազգատոհմերի ներկայացուցիչները:

Համայնքը էլեկտրաֆիկացված և գազաֆիկացված է: Ունի խմելու ջրագիծ: Բնակչությանը հասանելի են հեռուստատեսությունը, ուղիղ, ինտերնետ ծառայությունը, անլար հեռախոսակապը:

Համայնքում գործում են գյուղապետարանը, մշակույթի տունը, բուժկետը, դպրոցը: Նախկինում գյուղն ուներ մանկապարտեզ և հանդիսությունների սրահ:

1987 թ. ԽՍՀՄ-ում կար 133 տուն, 385 բնակիչ<sup>228</sup>, 2018 թ.՝ 150 տուն, 633 բնակիչ<sup>229</sup>: Հիմնական զբաղմունքը գյուղատնտեսությունն է:

## ԽՆՁՐԻՍՏԱՆ

Գյուղը գտնվում է ԱՀ կենտրոնական հատվածում՝ Ասկերանի շրջանում, նախկին՝ Խաչենի գավառում:

Խնձրիստանով է հոսում նույնանուն գետը, որը գյուղի մի փոքր թաղամասը և հողահանդակների զգալի մասը բաժանում է բնակավայրից: Այդ երկու հատվածները իրար հետ միացնելու նպատակով 1830 թ. կամարաձև կամուրջ է կառուցվել, որն էլ առայսօր բանուկ է:

Գյուղի տարածքում պահպանված 12–13-րդ դարերի գերեզմանոցը, միջնադարյան գյուղատեղիներ՝ Բբեն շենը և Փիրումաթաղը, սրբատեղիները վկայում են, որ Խնձրիստանը Արցախի հնագույն բնակավայրերից մեկն է:

Գյուղի մոտ գտնվող Մեծ քերձ կաթսայաձև բնական հուշարձանի վերաբերյալ Խնձրիստանի բնակիչների մոտ ավանդազրույց է պահպանվել, ըստ որի՝ մոնղոլ-

թաթարների տիրապետության տարիներին մի հայ կին կերակուր է եփում և կաթսան դնելով գլխին՝ ուղևորվում գութանավորների մոտ: Ճանապարհի կեսին թաթարները սկսում են նրան հետապնդել, որ բռնեն: Կինը, որպեսզի չընկնի թաթարների ձեռքը, ճարահատյալ խնդրում է Աստծուց, որ իրեն քար դարձնի և իսկույն կաթսան գլխին քարանում է<sup>230</sup>:

Ընդհանուր առմամբ դարերի ընթացքում Խնձրիստանի հայությունը ստիպված է եղել կովել օտար նվաճողների դեմ՝ պահպանելով իր ինքնությունն ու հայրենի երկրի սահմանները:

Այդ տեսանկյունից պատահական չէ նաև գյուղի տեղանքի ընտրությունը, որը պատշաճանական առումով հարմարավետ է: Գյուղի շրջակայքում եղած քարայրները նույնպես այդ նպատակին են ծառայել: Օրինակ, Ծակ քարի քարանձավը, որը գտնվում է գյուղից 4 կմ հեռավորության վրա: Քարանձավում 25–30 մարդ էր պատսպարվում: 1992–1993 թվականներին, երբ գյուղը ուժակոծվում էր ազերի-թուրքերի հրոսակների կողմից, որոշ ընտանիքներ պատսպարվել էին Ծակ քարի քարանձավում:

12-րդ դարից սկսած Խնձրիստանը գտնվում էր Հասան–Ջալալյան տան իշխանության ներքո: Հասան–Ջալալի եղբոր՝ Ալահվերդու նստավայրը գտնվում էր Ուլուքաթ գյուղում: Նրա տիրապետության տակ էին գտնվում Խաչեն և Բալլուջա գետերի միջև ընկած բնակավայրերը, այդ թվում նաև Խնձրիստանը: Այս բնակավայրը հիշատակվում է 1667 թ. եկեղեցական կալվածագրերում<sup>231</sup>:

18-րդ դարի կեսերին քոչվոր Փանահ խանը, հաստատվելով Շուշիում, ցանկանում է իր տիրապետությունը տարածել նաև Արցախի մյուս գավառների վրա: Փանահը ամեն քայլի դիմում է՝ իրեն ենթարկեցնելու Խաչենի անհնազանդ մելիք Ալավերդուն: Չկարողանալով հասնել իր նպատակին, նա դիմում է խարդավանքի: Խնձրիստանից հարկահավաք Միրզախանին խոստումներ է տալիս և գործի լծվում: Գյուղի պաշտպանությունը կազմակերպելու պատրվակով նա Խնձրիստան է հրավիրում մելիք Ալավերդուն և դավաճանաբար գիշերը ձերբակալում նրան ու վերջինիս երկու ուղեկցողներին և հանձնում Փանահ խանին:

Այդ ստոր ծառայության համար Փանահը Միրզախանին մելիքի կարգավիճակ է շնորհում և նրա տիրապետության տակ դնում Խաչեն և Բալլուջա գետերի միջև ընկած տարածքը:

1794 թ. Խնձրիստանում կառուցվել է Սբ. Աստվածածին եկեղեցին: Եկեղեցին իր մեծությամբ ու գեղեցկությամբ հավասարը չունեի մելիքությունում: Տարեց մարդիկ

<sup>230</sup> Մանուկյան Մ., Լեոնային Ղարաբաղի Հանրապետության շրջանները, քաղաքները, գյուղերը, պատմամշակութային, ֆիզիկաաշխարհագրական, վարչատնտեսական նկարագրեր, Երևան, 2015, էջ 103:

<sup>231</sup> Մախապյանց Ստ., Հայերեն քաղաքական քառարան, հ. 2, Երևան, 1944, էջ 264; Աճառյան Հ., Հայերեն արմատական քառարան, հ. Բ, Երևան, 1973, էջ 368:

<sup>228</sup> Մելքումյան Ս., նշվ. աշխ., էջ 132:

<sup>229</sup> ԱՀ առկա բնակչության թվաքանակը 2018 թ. հունվարի 1-ի դրությամբ, էջ 1:

պատմում են, որ եկեղեցու զանգի ղողանջները լսվում էին 8-10 կմ հեռավորությունից: Եկեղեցուն կից գործել է դպրոց:

Խորհրդային կարգեր հաստատվելուց հետո՝ 1922 թ., եկեղեցին դադարեց գործելուց: 1924 թ. եկեղեցին դարձավ գյուղական ակումբ: Բուլշևիկյան անհանդուրժողական գաղափարախոսության շնորհիվ 1954 թ. եկեղեցին հիմնահատակ քանդեցին և տեղը կառուցեցին կոլտնտեսության գրասենյակ:

1885 թ. սովյալներով հնձրիստանում 45 տուն կար<sup>232</sup>: 19-րդ դարի երկրորդ կեսին շուշեցի Դանիել Ահարոնյանը, ի թիվս այլ գյուղերի, հնձրիստանում նույնպես մետաքսամանան գործարան է հիմնում<sup>233</sup>:

Խնձրիստանում խորհրդային կարգեր հաստատվելուց հետո՝ 1930 թ., գյուղում ստեղծվեց կոլտնտեսություն:

Խոշորացման քաղաքականության շնորհիվ՝ 1960 թ. Խնձրիստանի, Հիլիսի, Խաչենի և Ուլուպապի կոլտնտեսությունների հիման վրա ստեղծվեց միացյալ տնտեսություն: Հետագայում այս տնտեսությունը ապախոշորացվեց և Խնձրիստանի կոլտնտեսությունը շարունակեց գործել առանձին:

1998 թ. կոլտնտեսությունը լուծարվեց, և ստեղծվեցին մենատնտեսություններ: Տարբեր տարիների կոլտնտեսությունը գլխավորել են Շամիր Համբարձումյանը, Հակոբջան Գրիգորյանը, Ղուկաս Դանիելյանը, Շաբո Երամիշյանը, Արսեն Ավագիմյանը, Մուրադ Գրիգորյանը, Վոլոդյա Ղուլյանը, Ազատ Հովհաննիսյանը, Ռոմա Ղուլյանը, Խաչիկ Գրիգորյանը, Ռազմիկ Սաղյանը, Հրանտ Պողոսյանը, Անդրեյ Գրիգորյանը, Հենրիկ Աղաջանյանը:

Հայրենական մեծ պատերազմին գյուղից մասնակցել է 400 մարդ, նրանցից 136-ը զոհվել է:

Հատկապես տպավորիչ է արցախյան ազատագրական պատերազմին Խնձրիստանի հայության մասնակցությունը: 1989 թվականից գյուղում գործել է ինքնապաշտպանական կամավորական ջոկատ: Մարտական գործողություններին մասնակցել է 240 հոգի, նրանցից 42-ը զոհվել է:

Մարտերում ցուցաբերած քաջասիրտ խիզախության համար ԱՀ «Մարտական խաչ» 1-ին աստիճանի շքանշանի են արժանացել գումարտակի հրամանատար Վլադիմիր Աղասարյանը, Մարտ Ավանեսյանը՝ հետմահու: ԱՀ «Մարտական խաչ» 2-րդ աստիճանի շքանշանի են արժանացել՝ Սանթուր Միրզոյանը, Գենադի Մնացականյանը, Արթուր Դանիելյանը, Ռաֆիկ Ավանեսյանը, Ալիշ Բեգլարյանը, Ներսես Ղուլյանը, Գենրիխ Միրզոյանը, Մհեր Պողոսյանը, Կառլեն Սարգսյանը, Դավիթ Բեգլարյանը:

Ծագումով Խնձրիստանից է Արցախի հերոս Աշոտ Ղուլյանը (Բեկոր):

<sup>232</sup> Հայկունի, նշվ. աշխ., էջ 58:

<sup>233</sup> Բալայան Վ., Շուշի, էջ 199-200:

Մինչև խորհրդային իշխանության հաստատումը գյուղում կանոնավոր գործող դպրոց չկար: Տարբեր ժամանակներում գյուղի հոգևորականները վարձով դասեր են անցկացրել ապահով ընտանիքների երեխաների հետ: Սովորողների տարիքային տարբերությունը միևնույն խմբում երբեմն հասել է 5-8 տարի:

1910 թ. Պետրոս Դանիելյանի տանը բացվել է մասնավոր դպրոց, որտեղ սովորում էր 15 աշակերտ: Մինչև 1920 թ. ուսուցչություն են արել Վաղարշակ Գրիգորյանը, Վաղարշակ Տեր-Հովհաննիսյանը, Սամսոն Խաչատրյանը, Արտաշես Հովհաննիսյանը: Վերջինիս նախաձեռնությամբ և գյուղի բնակչության միջոցներով 1926 թ. կառուցվում է երկու սենյականոց դպրոցական շենք:

1930-1931 ուսումնական տարում դպրոցը ստացավ յոթնամյայի, 1938-39 ուսումնական տարում՝ միջնակարգի կարգավիճակ: 1945-1946 ուսումնական տարում դպրոցում սովորում էր 492 աշակերտ, իսկ 1950-51 ուսումնական տարում՝ 395 աշակերտ: Հարկ է նկատել, որ Խնձրիստանի միջնակարգ դպրոցում սովորում էին նաև Դաշբուլաղ, Սելդիշեն, Ուլուբաք գյուղերի բարձր դասարանների աշակերտները:

1988-1990 թթ. դպրոցում սովորում էր 150-ից ավելի աշակերտ, 2013-2014 ուսումնական տարում՝ 128 աշակերտ, դասավանդում 24 ուսուցիչ:

1942 թվականից առայսօր տարբեր տարիների դպրոցի տնօրեններ են աշխատել Սուրեն Աղաբաբյանը, Աղասի Սիմոնյանը, Վերդի Խաչատրյանը, Հրաչիկ Ղազարյանը, Արամ Գասպարյանը, Հայրապետ Թորոսյանը, Ազատ Հովհաննիսյանը, Պավել Հովհաննիսյանը, Արմիկ Արամյանը, Ժորա Աբրահամյանը, Ազատ Հովհաննիսյանը, Անահիտ Բալայանը:

Ծննդով Խնձրիստանից են տեխնիկական գիտությունների դոկտոր, պրոֆեսոր Արտյուշա Աղասարյանը, փիլիսոփայական գիտությունների դոկտոր, պրոֆեսոր, ՀԽՍՀ գլխավոր դատախազ, գեներալ-լեյտենանտ Գաղմուս Հովհաննիսյանը (Իոնիսյան), Խորհրդային միության հերոս Կոնստանտին Նազարյանը, ԱՀ Ազգային ժողովի նախագահ Աշոտ Ղուլյանը:

Խնձրիստանում և նրա շրջակայքում պահպանվել են պատմամշակութային արժեք ունեցող հուշարձաններ՝ միջնադարյան գյուղատեղիներ, գերեզմանոց (12-13-րդ դարեր), Հանգած եղծի եկեղեցին (12-13-րդ դարեր), Ճոխտակ եղծե եկեղեցին (11-13-րդ դարեր), Սբ. Աստվածածին եկեղեցին (1754 թ.), ձիթահան (1782 թ.), 11-12-րդ դարերի խաչքարեր:

Խնձրիստանում հայտնի են Վարար, Վետանց, Լաչինի, Հճարկե, Նովավոր, Աբիապուն, Պետրոսապուն, Ծենին, Քարե, Չուլեն ճյուր, Կրրուլախ աղբյուրները:

Գյուղի շրջակայքում են գտնվում Ծակ քար, Շառ քար, Տափակ քար, Սուրուլ քար, Բաքին քար լեռները, Կոճին սեռ, Արլըտեղեր, Ճղացեն մաննը, Խաչին մաննը, Պեմեն խութ, Էրկան գյունե անտառները, Սունջինկա, Կիզավեր, Ճոխտակ Եղցե հանդամասերը:

Գյուղում ապրում են Տեր Վանեսանց (Ավանեսյան), Դիլաբանց (Աղաջանյան), Ապրեսանց (Դանիելյան, Ապրեսյան), Փրումանց (Ավանեսյան), Մանուչարանց (Մանուչարյան), Տեր-Հուսիանց (Հակոբյան), Քալունց (Ավանեսյան), Սուրխանանց (Գրիգորյան), Մեհրունց (Իսրայելյան, Առուստամյան), Աթաբեկանց (Բալայան), Բագունց (Բեգլարյան), Քյուխանց (Ղուլյան), Համբարձումանց (Համբարձումյան), Մելիքանց-Աղալարանց (Միրզոյան), Ջղանց-Մոսունց (Մուսայելյան), Նրանանց (Սարգսյան), Ռոդայանց (Դանիելյան) ազգատոհմերի ներկայացուցիչները:

Խնձրիստանը էլեկտրաֆիկացված և գազաֆիկացված է: Ունի խմելու ջրաղբ: Հեռուստատեսությունը, ռադիոն, անլար հեռախոսակապը, ինտերնետ ծառայությունը բնակչությանը հասանելի են:

Համայնքում գործում են գյուղապետարան, մշակույթի տուն, բուժկետ, դպրոց, մանկապարտեզ, անտրի երկու կետ:

Խնձրիստանում 1901 թ. կար 691 բնակիչ, 1987 թ.՝ 220 տուն, 659 բնակիչ<sup>234</sup>, 2018 թ.՝ 205 տուն, 747 բնակիչ<sup>235</sup>: Նրանց հիմնական զբաղմունքը գյուղատնտեսությունն ու շինարարությունն է:

### ԽՐԱՄՈՐԹ

Գյուղը գտնվում է ԱՀ արևելյան մասում՝ Ասկերանի շրջանում՝ նախկին Խաչենի գավառում՝ Կարկառ գետի ձախ գետահովտում՝ Ակնայից (Աղղամ) և Ասկերանից ոչ շատ մեծ հեռավորության վրա:

Խրամորթը հյուսիսից և հյուսիս-արևմուտքից թիկնած է Շիկաքար, Պուզուրի լեռներին, արևմուտքից շրջափակված Կլոր թուփ և Փթոս բլուրներով, իսկ արևելքից բնակավայրը համաչափ իջնում է դեպի դաշտահովիտ:

Հին Խրամորթը տեղաբաշխված է եղել նշանավոր Շիկաքար ամրոցի հարևանությամբ՝ Վաղվանա տարածքում՝ ներկայիս Խրամորթից 1 կմ դեպի հարավ-արևմուտք: Հին Խրամորթից ոչ շատ մեծ հեռավորության վրա են գտնվում նաև Երե շենը, որը անբնակ է դարձել դեռևս 18-րդ դարից, և Քարագլուխը: Ցավոք, այս բնակավայրից էլ վերջին հայ ընտանիքները հեռացել են 20-րդ դարի 70-ական թվականներին: Հին Խրամորթի մոտ է գտնվում նաև միջնադարյան գերեզմանոցը, որը օգտագործվել է նաև Խրամորթի բնակիչների կողմից մինչև 1951 թ.: 18-րդ դարի կեսերից մինչև 19-րդ դարի սկիզբը Հին Խրամորթից և Երե շենից տեղափոխվում և հաստատվում են ներկայիս բնակավայրում:

Խրամորթը, գտնվելով Ղարաբաղյան դաշտավայրից դեպի լեռնաստանի խորքերը տանող հանգուցային կետում, 7-րդ դարից սկսած, արաբների, սելջուկ-թուր-

քերի, մոնղոլ-թաթարների, թուրքմենական ցեղախմբերի, պարսիկների, իսկ 20-րդ դարի վերջերին էլ՝ ադրբեջանցիների կողմից մշտապես հարձակումների է ենթարկվել: Բնակչությունը՝ որպես ապահով վայր, պաշտպանվում էր Շիկաքարի (Քարագլուխ) անտրիկ ամրոցում:

Խրամորթում և նրա շրջակայքում դրամատիկ իրադարձություններ ծավալվեցին 1805 թ. ռուս-պարսկական առաջին պատերազմի ժամանակ: Շուշին այդ օրերին պաշարված էր պարսկական բազմահազարանոց զորքերի կողմից: Շուշիի պաշտպաններին օգնելու համար Գանձակից գնդապետ Կարյազինի հրամանատարությամբ 1805 թ. հունիսի 18-ին ուղարկվում է 400 հոգանոց մի ջոկատ: Ռուսական ջոկատը հայ կամավորականների օգնությամբ, ծանր մարտեր մղելով, հասնում է Ասկերանի բերդին: Կարյազինը հանձնարարում է կուսապատգի Վանի Աթաբեկյանին գումարտակի ծանր վիճակի մասին տեղյակ պահել Շուշիի կայազորին: Վանի Աթաբեկյանը, մեծ դժվարությամբ գաղտագողի անցնելով պարսիկների միջով, հասնում է Խրամորթ: Այստեղ Ջրաբերդի մելիք Աղամը և Ասրի-բեկ Փիրումյանը կամավորներ էին հավաքագրում՝ Կարյազինի պաշարված ջոկատին օգնելու նպատակով: Շրջակա հայկական գյուղերից, այդ թվում Խրամորթից, հավաքագրված կամավորականները թիկունքային հարվածներով օգնում են ռուսներին և նրանց փրկում վերահաս կործանումից: Ջոկած հայ կամավորների և ռուս զինվորների հիշատակը հավերժացնելու համար ձակատամարտի վայր հանդիսացած բարձունքներից մեկում խրամորթցիները հուշաքար են տեղադրել:

1905-1906 թթ. հայ-թաթարական ընդհարումների ժամանակ Խրամորթը հայտնվել էր ռազմական բախումների կիզակետում:

Թուրք-թաթար բեկերն ու հոգևորականությունը Արցախի հարակից մահմեդական բնակավայրերից մարտական նոր ուժեր են հավաքագրում: Օգոստոսի 18-ին նրանք հավաքվում են Թարթառում և, մզկիթում խորհրդակցելուց հետո, շարժվում են դեպի Շուշի<sup>236</sup>: Աղղամում նրանց են միանում Սեյիդուլից, Մարգուլուից, Շելլիից հավաքված թուրք հեծյալները և երեք՝ Խրամորթի, Խանաբաղի ու Ասկերանի ուղղություններով, փորձում ձեռքել հայկական բնագծերը: Մի քանի տասնյակ հայ մարտիկներ ջախջախիչ հարվածներ հասցրին թշնամուն: Թուրքերը, բազմաթիվ զոհեր տալով, նահանջեցին և ապաստանեցին Աղղամում<sup>237</sup>:

Այս դեպքերի մասին 1905 թ. նոյեմբերի 28-ին Արցախի թեմի առաջնորդ Աշոտ եպիսկոպոսը հեռագիր է ուղարկում փոխարքային: Հեռագրում մասնավորապես ասված էր. «Գավառներում տեղի են ունենում խմբակային յարձակումներ հայ գիւղերի վրա (Դոլանկար, Խրամորթ, Խանաբաղ և այլն): Ամբողջ գաւառում փոստային խճու-

<sup>234</sup> Մելքումյան Ս., նշվ. աշխ., էջ 125:

<sup>235</sup> ԱՀ առկա բնակչության թվաքանակը 2018 թ. հունվարի 1-ի դրությամբ, էջ 1:

<sup>236</sup> Ընդհարումները Ջիվանշիրի գավառում, «Դրօշակ», հմ. 11, Ժնն, 1905, էջ 171:

<sup>237</sup> Արամայիս, Մի քանի գլուխ հայ-թրքական ընդհարումներից, մասն Ա., I. Ասկերան, II. Վարանդայ-Խաչեն, էջ 10:

դիները փակել են թուրքերը: ...Քաղաքին սով, ցուրտ և հիանդություն է սպառնում, չլիշելով, որ իրաքանչիւր բռպէ կարող է սկսել կոտորած և հրդեհ»<sup>238</sup>: Մեկ օր անց՝ 1905 թ. նոյեմբերի 29-ին, Շուշիի քաղաքագլուխ Գ. Մելիք-Շահնազարյանը նմանօրինակ մի հեռագիր է ուղարկում փոխարքային, որի մեջ ասված էր. «Քաղաքի դրութիւնը վատ է, ամեն օր սպանութիւն կայ. խմբակային յարձակումներ են տեղի ունեցել Խանաբաղ և Խրամորթ հայ գիւղերի վրայ»<sup>239</sup>:

Չնայած թուրք-թաթարների ագրեսիվ պահվածքին՝ կառավարական գործերը հայկական գյուղերում իրականացրին պատժիչ գործողություններ:

1906 թ. հունվարի 16-ին գեներալ Գոլոշչայովի գլխավորությամբ կառավարական մի զորագունդ Ասկերանի կիրճով հասնում է Շուշի՝ ճանապարհին ոմրահարելով Խրամորթ, Խանաբաղ, Քյաթուկ, Ղլիշբաղ, Դաշուշեն և Շոշ գյուղերը<sup>240</sup>:

Խրամորթի համար ծանր շրջափուլ էին նաև 1917-1918 թվականները: 1917 թ. Ռուսաստանում տեղի ունեցած երկու հեղափոխություններից հետո երկիրը ապրում էր անիշխանության շրջան: Դրանից օգտվելով Թուրքիան փորձում էր իրագործել իր վաղեմի փափագած ծրագիրը՝ նվաճել ողջ Կովկասը: Սակայն այդ ճանապարհին կանգնած էր իր անկախությունը 1917 թ. դեկտեմբերի 23-ին հռչակած Լեռնային Ղարաբաղը: 1918 թ. գարնանից սկսած թուրքական զորքերը, տեղի թաթարների օժանդակությամբ, փորձում էին ձեռքել հայկական պաշտպանական գիծը:

Թուրքական բանակը 1918 թ. սեպտեմբերի 22-ին մտավ Արցախի՝ ավերելով Դահրազ, Վարազաբույն, Փիրջամալ, Նախիջևանիկ, Քյաթուկ, Խրամորթ, Խանաբաղ, Ղլիշբաղ, Քարագլուխ գյուղերը: Բանակի հետևից շարժվում էր «տեղական թաթարների հազարավոր խումանը՝ գրավված գյուղերն ու քաղաքը (խոսքը վերաբերում է Շուշիին, որը գրավվել էր սեպտեմբերի 25-ին — Վ. Բ.), ավերելու և թալանելու նպատակով»<sup>241</sup>: Ավերվեց և թալանվեց Խրամորթը:

1918 թ. հոկտեմբերի 18-ին Մամնայի ճակատամարտում թուրքերը պարտություն կրեցին: Առաջին համաշխարհային պատերազմում պարտություն կրած Թուրքիան ստիպված էր հեռանալ Այսրկովկասից: Խրամորթի բնակչությունը վերադարձավ գյուղ և սկսեց վերականգնել հայրենի օջախը:

Ծանր էր նաև Խրամորթի վիճակը խորհրդային առաջին տարիներին: Ադրբեջանը ամեն կերպ ձգտում էր հայաթափել ԼՂԻՄ-ը:

Ազգային հողի վրա 1933 թ. Քարագլուխ և Աղղամի շրջանի Ջինլի թուրքաբնակ գյուղերի միջև ընդհարում է եղել<sup>242</sup>:

Քննարկվող ժամանակահատվածում Արցախում տիրող քաղաքական, սոցիալ-տնտեսական վիճակի, խորհրդային Ադրբեջանի կողմից հայության նկատմամբ կիրառված անսանձ բռնությունների, ազգային-ազատագրական պայքարի դրսևորումների, ԼՂԻՄ-ը ՀԽՍՀ-ին վերամիավորելու նպատակով սկսած ժողովրդական շարժումների վերաբերյալ հետաքրքիր տեղեկություններ է պարունակում Խաչենից Պարսկաստան տեղափոխված վտարանդի գործիչներից մեկի հուշերում: «... փամփուշտի կռիվ չկա, սակայն թուրք բեկերի և կալվածատերերի «կոմունիստ» զավակները նոր ձևի փամփուշտներով են կռվում հայ գյուղացու և հայ քաղաքացու դեմ: Անցել են հայ գյուղերը՝ Խնաբաղը, Խրամորթը, Նորշենը, Հացին, Քեաթուկը, Փրջամալը և այլն, երբեմնի փարթամ ու հարուստ այդ շեն գյուղերը, որ կարծես այժմ դաժան փոթորիկը եկել և քշել է ամեն բան: Գյուղերի գեղեցիկ տները ավերված ու անտեր են, իբրև կուլակների և հակահեղափոխականների տներ: Գլխավորապես ծեր կանայք ու տղամարդիկ են երևում, աչքաբաց և առույգ երիտասարդները կամ փախել են բուլշևիկյան զուլումից և կամ իբրև «Ղարաբաղը Հայաստանին» միության անդամ, քշված են դեպի ցրտաշունչ Ռուսաստանի խորքերը: Երեկոյան ժամը 7-8-ին դռները պինդ կողպում և փակվում են խրճիթներում ահ ու սարսափի տակ: Վախենում են և ավազակից, և կոմսոմոլից, և կոմբջիցից»<sup>243</sup>: Այդ դժվարություններն էլ հաղթահարվեցին Արցախի, տվյալ դեպքում՝ Խրամորթի հայության կողմից:

1932 թ. գյուղում ստեղծվել է կոլտնտեսություն: Տնտեսվարման այս ձևը հնարավորություն տվեց լուծելու Խրամորթի բնակչության սոցիալ-տնտեսական բնույթի հարցերը:

Տարբեր տարիներին կոլտնտեսությունը ղեկավարել են Մելիք Հայրապետյանը, Վահան Օհանյանը, Աղասի Ղամբարյանը, Սարգիս Սարգսյանը, Սերգեյ Գրիգորյանը, Վանո Պետրոսյանը, Էդվարդ Սահակյանը, Բորիս Ղահրամանյանը:

1998 թ. հոկտեմբերի 10-ին լուծարվեց տնտեսությունը: Խրամորթի բնակիչները իրենց տնտեսությունը սկսեցին վարել անհատական կարգով:

Հայրենական մեծ պատերազմին Խրամորթից մասնակցել է 135 հոգի, զոհվել՝ 75-ը, որոնց հիշատակին գյուղում հուշարձան է կանգնեցված:

Արցախյան ազատագրական պայքարի առաջին տարիներին Խրամորթի ազգաբնակչության համար ծանր ժամանակներ սկսվեցին: Գյուղը, գտնվելով Աղղամի հարևանությամբ, ադրբեջանական ավազակախմբերի կողմից մշտապես հարձակումների թիրախում էր հայտնվում: 1989 թ. գյուղում ինքնապաշտպանական ջոկատ ստեղծվեց: Այն Աղղամից անընդհատ հրետակոծվում էր:

1992 թ. դեկտեմբերի վերջին Խրամորթը ազերիների կողմից գրոհի ենթարկվեց: Մարտական տեխնիկայի՝ հրասայլերի ուղեկցությամբ նրանք գյուղ մտան: Ավերվեցին մի շարք տներ ու դպրոցը: Հայ ինքնապաշտպանները, կենտրոնացնելով ուժերը,

<sup>238</sup> «Արշալոյս», հմ. 68, 3 դեկտեմբերի, 1905:

<sup>239</sup> «Արշալոյս», հմ. 66, 1 դեկտեմբերի, 1905:

<sup>240</sup> «Արշալոյս», հմ. 10, 17 հունվարի, հմ. 12, 19 հունվարի, 1906:

<sup>241</sup> ՀԱՍ, ֆ. 200, ց. 1, գ. 49, թ. 47:

<sup>242</sup> ԱՀ պետարխիվ, ֆ. 268, ց. 1, գ. 2, թ. 6:

<sup>243</sup> Խաչենցի, Ղարաբաղի դրությունը, «Դրոշակ», հմ. 12, 1928, էջ 334:

թշնամուն դուրս բջեցին գյուղից: 1992 թ. հունվարի 31-ին թուրք-ազերիները նորից գրոհեցին Խրամորթի վրա: Այս անգամ գրավելով այն՝ հայկական բնակավայրը վեր էին ածել ռազմական հենակետի: 1993 թ. հունիսի 26-ին Արցախի պաշտպանության բանակի հարվածների տակ Խրամորթը վերջնականապես ազատագրվեց:

1994 թ. մինչև 2000 թ. Խրամորթի ավերված տների մեծ մասը վերականգնվեց և բնակիչները նորից վերադարձան իրենց լքված տները: Կյանքը նորից մտավ իր բնականոն հունի մեջ:

Արցախյան ազատագրական պատերազմին Խրամորթից մասնակցել է 112 մարդ: Նրանցից 33-ը զոհվել են:

2016 թ. ապրիլյան քառօրյա պատերազմի ժամանակ Խրամորթի փոխգնդապետ Օնիկ Գրիգորյանը հերոսաբար զոհվեց: Նա հետմահու արժանացել է ԱՀ «Մարտական խաչ» 1-ին աստիճանի շքանշանի: ԱՀ «Մարտական խաչ» 2-րդ աստիճանի շքանշանի հետմահու արժանացել է Գառնիկ Ավանեսյանը: ԱՀ «Մարտական խաչ» 2-րդ աստիճանի շքանշանակիրներ են նաև Վազգեն և Արթուր Մկրտչյանները:

1894 թ. Խրամորթում կար եկեղեցական-ծխական դպրոց: Այն գործել է կառավարությունից գաղտնի: 1909-1910 ուսումնական տարում Խրամորթում բացվել է մեկ դասարան երկսեռ ծխական դպրոց՝ 35 աշակերտով, ուներ մեկ բաժանմունք, մեկ ուսուցիչ՝ Գրիգոր Ալահվերդյանը: Մինչև խորհրդային կարգերի հաստատվելը դպրոցը գործել է Բաղրունց Ավանեսի, Աղաբեկանց Միրզոյան Աղաբեկի և Բաղրունց Մովսեսի տներում:

Խորհրդային տարիներին Խրամորթում կար միջնակարգ դպրոց: 1990 թ. դպրոցում սովորում էր 104 աշակերտ, դասավանդում՝ 18 ուսուցիչ:

1991 թ. սեպտեմբերին կատարվեց նորակառույց դպրոցի բացումը: Պատերազմի ժամանակ դպրոցական շենքը ավերվել է: Մինչև 1997 թ. դպրոցական շենքի վերանորոգումը Խրամորթի աշակերտները սովորում էին Իվանյանի դպրոցում:

2018-2019 ուսումնական տարում դպրոցում սովորում էր 66 աշակերտ, դասավանդում՝ 16 ուսուցիչ:

Դպրոցի տնօրեններ են աշխատել՝ Լևոն Հովսեփյանը, Համո Քարամյանը, Սոնյա Ծատրյանը, Միքայել Պողոսյանը, Ջիվան Ղահրամանյանը, Արմո Մկրտչյանը, Անուշ Առաքելյանը (Գաբրիելյան):

Խրամորթում և նրա շրջակայքում կան պատմամշակութային արժեք ներկայացնող հուշարձաններ՝ Սբ. Աստվածածին եկեղեցին (19-րդ դար), Շիկաքարի ամրոցը (վաղ միջնադար), 13-րդ դարի խաչքարեր:

Խրամորթի արքյուրներն են՝ Տնջոհի, Շենին, Տանձին, Աղի, Գյաղուկի, Կաչաղակի ձորի, Մինդ, Վերին ջուր, Ներքին ջուր, Վաղվանա:

Գյուղի նշանավոր հանդամասերն են՝ Պուլուր թումբ, Փթոս, Ըոպետն կալ, Շրշոան, Բխձեն գյուղ, Պոզոուն տակ, Ղուրուղեն ձոր, Տնջրուն տակ:

Խրամորթում ապրում են Սաքունց, Պրսեղանց, Բխտամանց, Գյուղղանց, Տիգլանց, Սահականց, Բաղրունց ազգատոհմերի ներկայացուցիչները:

Համայնքը էլեկտրաֆիկացված և գազաֆիկացված է: Ունի խմելու ջրի ջրագիծ: Հեռուստատեսությունը, ռադիոն, անլար հեռախոսակապը հասանելի են բնակչությանը:

Խրամորթում գործում են գյուղապետարան, մշակույթի տուն, քուժկետ, դպրոց: 19-րդ դարի վերջերին Խրամորթում կար 55 տուն, 428 բնակիչ<sup>244</sup>, 1959 թ.՝ 210 տուն, 576 բնակիչ, 1985 թ.՝ 185 տուն, 691 բնակիչ<sup>245</sup>, 2018 թ.՝ 128 տուն, 525 բնակիչ<sup>246</sup>: Հիմնական զբաղմունքը գյուղատնտեսությունն է:

## ԾԱՂԿԱՇԱՏ

Գյուղը գտնվում է ԱՀ կենտրոնական հատվածում՝ Ասկերանի շրջանում՝ նախկին Խաչենի գավառում՝ Ստեփանակերտ-Գանձասար ճանապարհի միջնամասում: Համայնքի սահմանային գոտով հոսում է Կարկառի վտակը: Գյուղի դիրքը նախալեռնային է, բլրաշատ:

Ծաղկաշատը Արցախի հին բնակավայրերից է: Նախկինում գյուղը տեղակայված էր Խաչենագետի աջ ափին՝ ներկա բնակավայրից 2-2,5 կմ հյուսիս, և կրում էր Վաքա կամ Վաքու անունը<sup>247</sup>: Այդ տարածքում պահպանվել են Ք. ա. 2-1-ին հազարամյակների դամբարաններ և մինչև 12-13-րդ դարերը հասնող տարաբնույթ հնություններ: Ամենայն հավանականությամբ 13-րդ դարում գյուղը Վաքայից տեղափոխվել է Ծաղկաշատից ոչ մեծ հեռավորության վրա գտնվող Շենատեղ վայրը: Որոշակի հանգամանքների ազդեցության տակ այստեղից էլ 17-րդ դարում տեղափոխվել և հաստատվել են ներկայիս բնակավայրում:

Ամենայն հավանականությամբ Շենատեղում եղած գյուղը անվանվել էր Ղշաղ: Հայտնի է, որ 16-րդ դարի կեսերին, իսկ ավելի ստույգ՝ 1546 թ., Աղվանից կաթողիկոս է հիշատակվում Սարգիս Ղշաղեցին<sup>248</sup>: Նրան 1555 թ. հաջորդել է Տեր Գրիգորը:

Ծաղկաշատի 80-ամյա Նիկոլայ Համբարձումյանն իր պատից լսած մի ավանդություն է պատմել ըստ որի՝ նոր գյուղի առաջին բնակիչը եղել է Չալին: Քիչ անց այդտեղ հաստատվել է նաև Բախտին: Երկուսի սերունդներն էլ այսօր ապրում են Ծաղկաշատում: Պահպանված մեկ այլ գրույցի համաձայն Ղշաղը հիմնադրել է Ավանեսը<sup>249</sup>:

<sup>244</sup> Մակար եպս. Բարխուտարեանց, Աղուանից երկիր և դրացիք, Արցախ, էջ 246:

<sup>245</sup> Մելքումյան Ս., Եշվ.աշխ., էջ 127:

<sup>246</sup> ԱՀ առկա բնակչության թվաքանակը 2018 թ. հունվարի 1-ի դրությամբ, էջ 1:

<sup>247</sup> ՀԱԱ, ֆ. 57, ց.1, գ. 3, թ. 113:

<sup>248</sup> Ստորագրութիւն Կաթողիկէ Էջմիածնի և հինգ գաւառացն Արարատայ, աշխատասիրութեամբ Յովհաննու եպիսկոպոսի Շահխաթունեանց, Էջմիածին, հ.Ա, 1842, էջ 344:

<sup>249</sup> ԱրՊՀ հայագիտական կենտրոն:



Բնակչության հիմնական զբաղմունքը եղել են հողագործությունն ու անասնապահությունը: Հայրենիքի վտանգի դեպքում ծաղկաշատցին գութանը և բահը փոխարինել է զենքով և պահել լեռնաստանի անդորրը:

Բնակչության թիվը օրեցօր մեծանում էր: 19-րդ դարավերջի տվյալներով Ծաղկաշատում ապրում էր 1096 մարդ: Կար 159 ծուխ<sup>250</sup>:

Սակավահողության պայմաններում, ինչպես Արցախի մյուս բնակավայրերից, այնպես էլ Ծաղկաշատից որոշ ընտանիքներ տեղափոխվել և Ուտիքի դաշտավայրում՝ Գանձակից ոչ շատ հեռավորության վրա, հիմնել են Շիքիրչի և Ղալակեայ գյուղերը<sup>251</sup>:

Բնակչության մի մասն էլ ներգրավվել էր գործարանային արտադրության մեջ: 1887 թ. Դանիել Ահարոնյանը, ի թիվս մի շարք գյուղերի, Ղշլաղում նույնպես բացել էր մետաքսամանան գործարան: 1905-1906 թթ. հայ-թաթարական ընդհարումների կիզակետում էր հայտնվել նաև Ղշլաղը: Գյուղի տերտերի որդին՝ Պավել բեկը, զինված ջոկատի գլուխ անցած, ապահովում էր Ղշլաղի անվտանգությունը:

1917-1920 թվականներին ղշլաղցիները պահանջում էին նաև անկախ Արցախի սահմանները:

Առաջին համաշխարհային պատերազմի տարիներին թուրքական ճակատում ռուսական զորքերի շարքերում կռվում էին նաև շատ արցախցիներ: Նրանց շարքերում էր նաև ղշլաղցի Գրիգոր Մեհրաբյանը: Նա, ռուս հրամանատար Դանցովից զենք ու զինամթերք ստանալով և տեղափոխվելով Արցախ, հայ մյուս կամավորների հետ թուրքերից պաշտպանում էր Ասկերանի կիրճը:

1918 թ. սեպտեմբերին թուրքական կանոնավոր զորքերը, մտնելով Արցախ, սկսեցին զինաթափել հայ գյուղացիներին, մասնավորապես Ասկերանի մոտ գտնվող Դաշպուլաղի և Ղշլաղի բնակչությանը<sup>252</sup>:

Արցախում խորհրդային կարգեր հաստատելուց հետո՝ 1930 թ., Ղշլաղում կազմակերպվել է կոլտնտեսություն: 1950 թ. Ղշլաղի և Ռևի կոլտնտեսությունների հիմքերի վրա ձևավորվել է միացյալ տնտեսություն: Խոշորացման քաղաքականության շնորհիվ՝ 1960 թ. փետրվարի 5-ին այն միավորվել է Նորագյուղի «Հաղթանակ» կոլտնտեսության հետ: 1989 թ. կոլտնտեսությունների ապախոշորացման արդյունքում Ղշլաղի տնտեսությունը շարունակել է գործել որպես առանձին միավոր: 1998 թ. հողերի սեփականաշնորհումից հետո Ղշլաղի կոլտնտեսությունը դադարեց գործելուց:

Կոլտնտեսությունը ղեկավարել են Բախշի Մանվելյանը, Նիկոլայ Պողոսյանը, Աբրահամ Աբրահամյանը, Վաչիկ Խաչատրյանը, Արմենակ Սարգսյանը, Լազր Հովհաննիսյանը, Բաղդասար Ղարամյանը, Սուրիկ Ղուկասյանը, Կառլեն Սողոմոնյանը, Վլադիկ Սարգսյանը, Յուրիկ Մեհրաբյանը:

<sup>250</sup> Մակար եպս. Բարխուտարեանց, Աղուանից երկիր և դրացիք, Արցախ, էջ 245:

<sup>251</sup> Նույն տեղում, էջ 106, 109:

<sup>252</sup> Իշխանեան Ե., նշվ. աշխ., էջ 265:

Հայրենական մեծ պատերազմին մասնակցել է 162 մարդ, զոհվել է 83-ը, որոնց հիշատակին հուշարձան է կանգնեցվել:

Գյուղի ազգաբնակչությունը անմնացորդ պայքարել է Արցախի պետականության վերակերտման համար: 1989 թ. գյուղում կազմակերպվել է ինքնապաշտպանական ջոկատ, որը հետագայում Ասկերանի գնդի կազմում մասնակցել է ինչպես պաշտպանական, այնպես էլ հարձակողական մարտերին:

Այսօր Ծաղկաշատի դպրոցը կոչվում է ազատագրական պատերազմի նահատակներից մեկի՝ Գարիկ Մեհրաբյանի անվամբ: 1995 թ. գյուղը վերանվանվել է Ծաղկաշատ:

1895 թ. Ղշլաղում գործել է դպրոց, որտեղ սովորել է 25 աշակերտ, դասավանդել՝ 1 ուսուցիչ: Ցարական կառավարության կողմից դպրոցը փակվելուց հետո այն նորից վերաբացվեց 1908-1909 ուսումնական տարում: Դպրոցը երկսեռ մեկդասյա էր: Սովորում էր 40 աշակերտ: Ուսուցիչն էր Արիստակես Սեդրակյանը:

Խորհրդային տարիներին Ծաղկաշատում գործում էր միջնակարգ դպրոց: Այդ կարգավիճակը պահպանվել է նաև 1991 թ. հետո: Դպրոցի շենքը հիմնանորոգված է: 2015-2016 ուսումնական տարում դպրոցում սովորել է 25 աշակերտ, դասավանդել՝ 18 ուսուցիչ: Դպրոցի տնօրեններ են աշխատել Ավետիս Միրզոյանը, Մելիք Սողոմոնյանը, Լազր Հովհաննիսյանը, Սերգեյ Անդրյանը, Բեգլար Հակոբյանը, Յուրա Գրիգորյանը, Կառլեն Սողոմոնյանը:

Ծննդով Ղշլաղից են հայ ազգային ազատագրական պայքարի մեծ գործիչներ Նիկոլ Դումանը (Նիկողայոս Տեր-Հովհաննիսյան) և Խանասորի Վարդանը (Վարդան Մեհրաբյան):

Հետպատերազմյան տարիներին Դավիթ Իշխանյանի և Սերգեյ Շահվերդյանի նախաձեռնությամբ ու ամերիկաբնակ բարերար Ժաման Բունիաթյանի նյութական աջակցությամբ Ծաղկաշատում ստեղծվել է Նիկոլ Դումանի տուն-թանգարանը: Միաժամանակ վերանորոգվել են 19-րդ դարից մնացած մի շարք տներ և ստեղծվել ազգագրական բնույթի ժողովրդական տների համալիր: Թանգարանը նպաստում է գյուղի կյանքի աշխուժացմանն ու զբոսաշրջության զարգացմանը: Ծննդով Ղշլաղից էին նաև ԼՂԻՄ մարզգործկոմի նախագահ Ռուբեն Շահրամանյանը, ԽՍՀՄ հերոս Ժորա Գրիգորյանը:

Ծաղկաշատում և նրա շրջակայքում պահպանվել են պատմամշակութային արժեք ունեցող հուշարձաններ՝ Բ. ա. 2-1-ին հազարամյակների դամբարանաբլուրներ, միջնադարյան գյուղատեղիներ, գերեզմանոցներ, վաղ միջնադարյան Բազ (Պուլուր պուտնը) ամրոցը, 19-րդ դարում կառուցված Սբ. Աստվածածին եկեղեցին, 13-րդ դարի խաչքար:

Ծաղկաշատի աղբյուրներն են՝ Զրբգարին, Նով, Ծետ, Խրդավերին, Թխկե, Մեծ ջուր, Վերած, Հոռաղբյուր, Լուսակերչ, Կարմիր:

Ծաղկաշատի նշանավոր հանդամասերն են՝ Չալի հող, Սզնու ձոր, Հարթ հող, Մաղաս, Վաքա, Շենատեղ, Կալի խութ, Զարդար, Վիդանու հող, Հոնի հող, Ղլաղատեղ, Ճտի թումբ, Կրբոլեն խութ, Գետի թալ:

Ծաղկաշատում շարունակում են ապրել Զորունց, Չալունց, Ղազունց, Մեհրաբանց, Ղևոնդանց, Ազիզանց ազգատոհմերի ներկայացուցիչները:

Գյուղը էլեկտրաֆիկացված և գազաֆիկացված է: Ունի խմելու ջրագիծ: Հեռու-տատեսությունը, ուղիոն, անլար հեռախոսակապը, ինտերնետ ծառայությունը բնակչությանը հասանելի են: Ծաղկաշատում գործում են գյուղապետարան, մշակույթի տուն, բուժկետ, դպրոց, առևտրի մեկ կետ:

1920 թ. Ծաղկաշատում կար 150 տուն, 750 բնակիչ, 1970 թ.՝ 70 տուն, 150 բնակիչ, 1987 թ.՝ 70 տուն, 171 բնակիչ<sup>253</sup>, 2018 թ.՝ 51 տուն, 138 բնակիչ<sup>254</sup>:

Հիմնական զբաղմունքը գյուղատնտեսությունն է:

### ԿԱՐՄԻՐ ԳՅՈՒՂ

Գյուղը գտնվում է ԱՀ կենտրոնական հատվածում՝ Ասկերանի շրջանում՝ նախկին Վարանդա գավառում՝ Բովրխան լեռան հարավարևմտյան լանջին:

Արցախի հնագույն բնակավայրերից մեկն է: Մինչև 15-րդ դարը գյուղը գտնվում էր ներկայիս Կարմիր գյուղից 1,5 կմ հեռավորության վրա՝ «Կալերահող» տեղամասում: Գյուղի Սբ. Աստվածածին եկեղեցուց 100–150 մ հեռավորության վրա կառուցված են եղել կամար և տանիքով աղոթարան (որմնախորշ), որի ներսում տեղադրված էին երեք խոյաքանդակ խաչքարեր: Այն կոչվել է Բեմ, արցախյան բարբառով՝ Պեմ:

Ըստ Մ. Բարխուդարյանի՝ Բեմի արևմտահայաց ճակատում գետեղված երեք գեղեցկաքանդակ նրբագործ խաչքարների վերևի հատվածը արձանագիր էր: Արձանագրությունը ուներ թվագրություն՝ ՇԻ (1071 թ.)<sup>255</sup>:

Կարմիր գյուղի տարեցները պատմում են, որ գյուղը կործանվել է Լենկ Թեմուրի ասպատակությունների ժամանակ՝ 13-րդ դարում: Այդ դեպքերի և գյուղի մոտ պահպանված Աղի նահատակի սրբավայրի հետ կապված ավանդազրույց է պահպանվել: Վերոհիշյալ արձանագրությունը երկու տարբերակով հասել է մինչև մեր օրերը: Առաջին տարբերակում ասվում է, որ Լենկ Թեմուրի արշավանքի ժամանակ թշնամիները սպանում են մի հղի կնոջ, այդտեղից էլ տեղանքը կոչվել է Հղի (հետագայում՝ Աղի) նահատակ: Երկրորդ տարբերակում պատմվում է, որ Լենկ Թեմուրի հորդանների դեմ կռիվներում զոհվում է գյուղի տանուտերը (աղան), որի դին ամփոփվել է բլրի վրա:

Հետագայում գերեզմանի վրա կառուցվել է եկեղեցի, և վայրը կոչվել է Ըղեն (Աղի) նահատակ<sup>256</sup>:

Այդ դեպքերից հետո գյուղը կորցնում է նախկին փառքը, և 15-րդ դարում բնակավայրի քահանա Տեր-Արտավազը բնակչությանը համոզում է հեռանալ այդ անիծված վայրից ու նախկին գյուղից ոչ շատ մեծ հեռավորության վրա հիմնել Դրնավազը: Բնակավայրը տարբեր պատմափուլերում ունեցել է նաև Դերնավազ, Դերավազ, Տոնավազ անունները:

Սա ինչ որ չափով հնարավոր վարկած է, որովհետև ուշ շրջանում Արցախում և նրա շրջակայքում հայտնված մահմեդականներն իրենց սովորության համաձայն հայկական բնակավայրերի մի մասի անունները թարգմանաբար են ներկայացրել: Օրինակ՝ 1904 թ. Ելիզավետպոլի նահանգի քարտեզում և տվյալ ժամանակաշրջանի այլ նյութերում բնակավայրը Քեշիշքենդ անունն է ունեցել<sup>257</sup>:

Գյուղը արագ զարգանում և բարգավաճում է: Հայկունին նշում է, որ 1885 թ. Դոնավազում կար 300 տուն,<sup>258</sup> իսկ Մակար Բարխուդարյանի վկայությամբ՝ համարյա նույն ժամանակահատվածում՝ 128 տուն, 828 մարդ<sup>259</sup>: Տեղացիներն էլ ասում են, որ մինչև 1920 թ. գյուղում 1800 մարդ էր ապրում: Գուցե դա էր պատճառը, որ Դրոն, երբ 1920 թ. Տոնավազում էր, գտնվելով գյուղից վերև հուր կոչված վայրում, նկատել է, թե ինչպես թուրքերը մտնում են գյուղ ու վառում դեզերը, մարագներն ու իր մարտիկներին դիմելով՝ բացականչել է. «Հասնե՛ք, քաղաքը վառում են»: Այդ դեպքերի մասին պատմում է Կարմիր գյուղի բնակիչ Գրիշա Պետրոսյանը:

Ի դեպ, երբ 1923 թ. ԼՂԻՄ-ը կազմավորվեց, որոշվեց մարզը բաժանել 4 շրջանների՝ Դիզակի, Վարանդայի, Խաչենի, Զրաբերդի: Շուշին տրվեց առանձին քաղաքի կարգավիճակ:

Խաչենի շրջանն իր հերթին բաժանված էր 4 ենթաշրջանների՝ Դաշպուլաղի, Ասկերանի, Կարմիր գյուղի (Տոնավազ) և Բերդաձորի<sup>260</sup>:

Բնակչության թվաքանակի ավելացմանը զուգահեռ, սակավահողության պայմաններում, որոշ ընտանիքներ տեղափոխվում և հաստատվում են Կոկիսոն գավառում (Գյոզ չայ) և այստեղ էլ, Հաղորութից ու Հաղորտից տեղափոխվածների հետ միասին հիմնադրում Բոզայանդ գյուղը<sup>261</sup>:

1917–1920 թվականներին թուրքերը փորձում են նվաճել Արցախը: Տոնավազի բնակչության համար նույնպես սկսվեցին բարդ ու ծանր ժամանակներ:

<sup>253</sup> Մելքունյան Ս., նշվ. աշխ., էջ 138:

<sup>254</sup> ԱՀ առկա բնակչության թվաքանակը 2018 թ. հունվարի 1-ի դրությամբ, էջ 1:

<sup>255</sup> Մակար եպս. Բարխուտարեանց, Աղուանից երկիր և դրացիք, Արցախ, էջ 228:

<sup>256</sup> ԱրՊՀ հայագիտական կենտրոն:

<sup>257</sup> Ա-Դո, նշվ. աշխ., էջ 170, «Կարմիր դրոշ», հմ. 61, 9 սեպտեմբերի, 1988:

<sup>258</sup> Հայկունի, նշվ. աշխ., էջ 90:

<sup>259</sup> Մակար եպս. Բարխուտարեանց, Աղուանից երկիր և դրացիք, Արցախ, էջ 227:

<sup>260</sup> Բալայան Վ., Դրվագներ..., էջ 192:

<sup>261</sup> Մակար եպս. Բարխուտարեանց, Աղուանից երկիր և դրացիք, Արցախ, էջ 110:

Տոնավազում ձևավորվում է ինքնապաշտպանական ջոկատ: 1918 թ. սեպտեմբերի 18-ին Լաչինի քրդերը հարձակվում են Ղայթալի, Կրկժան, Փահլուր և Ջամիլու հայկական գյուղերի վրա: Խաչենի ուժերը, Ալեքսան Բալասանյանի գլխավորությամբ, հետ են շարժում թշնամուն: Ռազմական գործողություններին մասնակցել են նաև Տոնավազի մարտիկները:

1918 թ. սեպտեմբերի 25-ին թուրքական զորքերը մտան Շուշի: Թուրքական հրամանատարությունը լուծարեց Ղարաբաղի կառավարությունը: Ավելի քան 60 մտավորականներ, այդ թվում և Ղարաբաղի Հայոց ազգային խորհրդի նախագահ Եղիշե Իշխանյանը, ձերբակալվեցին ու բանտ նետվեցին: Թեպետ Շուշին ընկավ, սակայն Արցախի գավառները մնացին անտոկ: Ազատության մեջ մնացած Արցախի կառավարության և Ազգային խորհրդի անդամները նոր իրավիճակը քննարկելու նպատակով հրավիրեցին արցախահայության երրորդ համագումարը: Քանի որ Տոնավազը Շուշիին մոտ էր և համեմատաբար ապահով, 1918 թ. սեպտեմբերի 29-ին համագումարի նիստերը ընթացան վերոհիշյալ բնակավայրում<sup>262</sup>:

Նույն նկատառումով 1919 թ. ապրիլի 10-ին Արցախի կառավարությունը որոշում է Տոնավազը դարձնել երկրի զինվորական ղեկավարության կենտրոնատեղի: Այստեղ էլ մայիսի 25-27-ը կայացավ Արցախի զինվորականների համագումար, որտեղ որոշվեց Արցախը բաժանել 5 պաշտպանական շրջանների՝ Դիզակի՝ Նիկոլայ Փիրույանի, Վարանդայի՝ ա. մասի՝ Հովակ Ստեփանյանի, Վարանդայի բ. մասի՝ Ս. Չալյանի, Խաչենի՝ Արշավիր Պետրոսյանի, Ջրաբերդ-Գյուլիստանի՝ Արշակ Ջախարբեկյանի հրամանատարությամբ: Ընդհանուր հրամանատարն էր կապիտան Արտաշես Վարդապետյանը:

Համագումարը հաստատեց նաև գործողությունների ծրագիրը<sup>263</sup>:

1918 թ. սեպտեմբերի 25-ին՝ Շուշին գրավելուց հետո, թուրքերը հոկտեմբերի սկզբներին 400 հոգանոց մի զորախմբով փորձում են Շուշիից Վարանդայի վրայով անցնել Կարյազինո՝ նպատակ ունենալով ավերել Դիզակն ու Վարանդան:

Ինչպես Արցախի մյուս բնակավայրերում, այնպես էլ Տոնավազում, Համբարձում Պետրոսյանի գլխավորությամբ կազմավորվում է մի ջոկատ: Թուրքական զորաջոկատը անցնում է Տոնավազով, և փորձում գիշերել գյուղում: Բայց ապահով չզգալով՝ նրանք շարունակում են ճանապարհը: Թուրքերը հասան Մամնա և գյուղից դուրս գալով Կոլխոզաշենի «Ճրատափ» կոչված տեղամասում հայտնվեցին Վարանդայի և Դիզակի աշխարհագրայինների խաչաձև կրակի տակ: Հոկտեմբերի 18-ին հայ կամավորականները լիովին ջախջախեցին թշնամու զորամասը:

Չնայած դրան՝ Ադրբեջանի ճնշումը Արցախի վրա օրեցօր ավելի էր մեծանում: 1920 թ. մարտի 23-ին նրանց հաջողվեց հրի մատնել Շուշիի հայկական քաղաքա-

մասը: Հազարավոր մարդիկ սարսափելի եղեռնագործության ենթարկվեցին: Այդ օրերին ՀՀ կառավարությունը, ծանր վիճակի մեջ լինելով հանդերձ, 1920 թ. ապրիլի 14-ին Ջանգեզուրից Վարանդա ուղարկեց Դրոյին, իսկ Կապանից Դիզակ՝ Նժդեհին:

Դրոն, երբ հասնում է Տոնավազ, անմիջապես վերջնագիր է ուղարկում Շուշիի թուրքերին, որ գերիներին քաց թողնեն<sup>264</sup>:

Տոնավազի տարեցները պատմում են, որ հիշում են Դրոյին և գտնում, որ մեծ գորավարը կոտորածից փրկեց հայկական մի բնակավայր ևս: Այդ օրերին տոնավազցիներից կազմված ջոկատի հրամանատարն էր Լորունց Մոսին: Ընդհարումների ժամանակ զոհվում են տոնավազցի Բախչի Աղամյանը, Ասլան Ջաքարյանը, իսկ թշնամու կողմից տասնյակ զինվորներ և նրանց հրամանատար Գաջիլը:

Խորհրդային Ադրբեջանը, Արցախը ուժի միջոցով չկարողանալով նվաճել, փորձեց այդ նպատակին հասնել նաև ժողովրդին սիրաշահելու միջոցով:

1920 թ. Ադրբեջանի Կոմկուսի Կենտկոմի և Հեղկոմի որոշմամբ քարոզչական աշխատանքներ կատարելու համար դեպի գյուղեր են առաքվում բանվորական խմբեր: Նրանց թվում կային նաև մշակութային գործիչներ (երգիչներ, երաժիշտներ, դերասաններ), որոնք իրենց հետ տանում էին նավթ, աղ, լուցկի և ամենակարևորը՝ փող: 1920 թ. խորհրդային Ադրբեջանի կառավարությունը՝ Արցախը և Ջանգեզուրը նվաճելու համար, մարդկանց սիրաշահելու, կաշառելու նպատակով 200 մլն ռուբլի էր տրամադրել<sup>265</sup>:

Գյուղի տարեց մարդիկ պատմում են, որ այդպիսի մի խումբ՝ 5 թուրք քարոզիչներ՝ երաժիշտների անվան տակ, գալիս են Տոնավազ: Նրանք տանուտեր Շամիրի բակում, որը այժմ կոչվում է Լոճունց կտոր, սկսում են նվագել, միաժամանակ բնակչությանը ասում, որ Ադրբեջանը հարուստ, ինտերնացիոնալ երկիր է և պատրաստ է հայերին նավթ, հացահատիկ տրամադրել ու բարելավել Արցախի վիճակը: Դրա փոխարեն նրանք ակնկալում էին, որ Արցախը Ադրբեջանին միացնելու հարցում հայերը կտան իրենց համաձայնությունը: Այդ օրը հարևան Խաչմաչ գյուղից Տոնավազում էր գտնվում Թևան Ստեփանյանի համախոհներից մեկը՝ Բագրատը: Նա անմիջապես հայտնում է Թևանին, վերջինս էլ իր ջոկատով հասնում է Տոնավազ, հարձակվում բուլջևիկների և թուրքերի վրա: Սպանվում է երեք թուրք և երկու հայ բուլջևիկ: Դրանից հետո Կարմիր բանակի կանոնավոր զնդերը գրոհում են գյուղի վրա, քայց տեղացիների աջակցությամբ Թևանին հաջողվում է հետ մղել թշնամուն: Մի քանի ամիս անց՝ 1921 թ. փետրվարի 26-ին, զինված ջոկատով Խան քիշի անունով մի թուրք գալիս է գյուղ և հարցաքննության պատրվակով յոթ հոգու տանում Շուշի: Մեկ օր անց՝ փետրվարի 27-ին, Տոնավազ են գալիս երկու զինված թուրքեր և խաբելով հայտնում բնակչությանը, որ տղամարդիկ պետք է գնան Շուշի՝ իշխանությունների հետ խորհրդակ-

<sup>262</sup> Իշխանյան Ե., նշվ. աշխ., էջ 242:

<sup>263</sup> Նույն տեղում, էջ 385, 415-418:

<sup>264</sup> Իշխանյան Ե., նշվ. աշխ., էջ 615:

<sup>265</sup> Ահիրամանյան Կ., Հյուսիսային Արցախ. գոյության պայքար, գիրք Ա, Երևան, 1993, էջ 31:

ցելու նպատակով: 18-50 տարեկան 70-80 տղամարդ Շոշ գյուղով, Ծեխլեզ կամուրջով հասնում են Շուշի: Բերդի մատուցներում նրանց վրա հարձակվում է զազազած թուրք ամբոխը և սկսում կոտորել<sup>266</sup>:

Դեպքերի ականատեսը պատմում է. «Ես և Լամբրոնը կանգնած էինք պատշգամբում և զրուցում էինք, երբ տեսանք մի մեծ խումբ մարդկանց՝ շրջապատված ասկյարներով, քերին «խանեն աղջկա» աղբյուրի մոտ գտնվող ազատ տարածությունը: Բացի ասկյարներից, շրջապատել էր նաև թուրք ամբոխը և քարերով, փայտերով խփում էին այդ կապած կոներով մարդկանց: Ես և Լամբրոնը սարսափում էինք այդ տեսարանից, որը կատարվում էր մեր աչքի առջև: ...Ամբոխը ծեծելով այդ մարդկանց, քեց դեպի բանտը: Տոնավազ գյուղից բերած 60-65 մարդկանց քշելով հինավուրց բերդի մեջ՝ սկսեցին կոտորել քարերով, դազանակներով ու սրերով: Մի քանի մարդիկ, որոնք վիրավորված մնացել էին դիակների տակ, ուշքի գալով, դուրս են գալիս գիշերը ու փախչում»<sup>267</sup>: Դիակների տակ կենդանի են մնում երեք հոգի: Ըստ տոնավազի Մուքի (Միքայել) քեռու պատմածի, հաջորդ օրը բանտում նստածներին տանում են բերդից դուրս և դեպի Ստեփանակերտի կողմը նայող պարսպի տակ 8-10 մետր հսկա խրամատ փորում ու դիակները հողով ծածկում: Մուքի քեռին տրեխներից ճանաչում է իր եղբորը<sup>268</sup>:

Այդ դեպքերից հետո 1921 թ. ապրիլի 10-ին Շամիր տանուտերը մեկնում է Շուշի՝ իր 17-ամյա որդուն փրկելու: Սակայն նրան էլ են ձերբակալում: Բանտում եղածներին էլ պետք է գնդակահարեին: Վոյցեխովսկին հրամայում է նրանց ազատ արձակել, բայց թուրքերը գաղտնի սպանեցին Շամիրին, նրա որդի Սամսոնին, Հակոբջան Արզումանյանին և դաշնակցական խաչմաչեցի Բագրատին ու ևս 4 հոգու<sup>269</sup>:

Այդ ողբերգական իրադարձությունների հետ կապված 1988 թ. Տոնավազում հուշարձան է կանգնեցվել, որի վրա արձանագրված է, «Հայոց մեծ եղեռնի և 1921 թ. Շուշիում մուսավաթականների կողմից բարբարոսաբար նահատակված տոնավազիների հիշատակին»:

1921 թ. խորհրդային Ադրբեջանի կառավարության որոշմամբ Տոնավազը վերանվանվեց Կարմիր գյուղ:

Գյուղը խորհրդայնացնելուց հետո 1930 թ. ստեղծվում է կոլտնտեսություն, որը լուծարվել է 1998 թ.:

Հայրենական մեծ պատերազմին Կարմիր գյուղից մասնակցել է 160 մարդ, զոհվել են 102-ը, որոնց հիշատակին գյուղում հուշարձան է կառուցված:

Ստեփանակերտի մերձակա Կարմիր գյուղը հայաթափելու նպատակով 20-րդ դարի 70-ական թվականներին Ադրբեջանի կառավարությունը ադրբեջանցի մի

քանի ընտանիքների բնակեցնում է հայկական հնագույն բնակավայրում: Այս անգամ էլ Տոնավազը փրկվեց արցախյան շարժման շնորհիվ:

1989 թ. Ալեքսանդր Ավետիսյանի գլխավորությամբ գյուղում ստեղծվում է կամավորական ջոկատ: Որպես ապահով վայր՝ Քարին տակից, Շուշիից, Մխիթարաշենից, Ճարտարից, Ստեփանակերտից տասնյակ ընտանիքներ ապաստանում են Տոնավազում:

1992 թ. մարտի 11-ին Շուշիից «գրադ» կայանքից գյուղը հրթիռակոծվեց: Ջոկուցին 17-ամյա Ժիրայր Մուսայելյանը և 22-ամյա Վալյա Գրիգորյանը: Մինչև Շուշիի ազատագրումը գյուղը ևս մի քանի անգամ հրետակոծվեց: Մարտական գործողությունների ժամանակ զոհվել են՝ Գրիգոր Ավետիսյանը, Վուրդյա Կարապետյանը, իսկ էղվարդ Սարգսյանը և Գուրգեն Հարությունյանը անհայտ կորած են համարվում: ԱՀ «Մարտական խաչ» 2-րդ աստիճանի շքանշանի արժանացել է Արթուր Ստեփանյանը:

1866-67 թվականներին գյուղի Սբ. Աստվածածին եկեղեցուն կից գործել է դպրոց: Կրթարանի ուսուցիչն էր Տեր-Պողոս Տեր-Մանվելյանը: 1873 թ. գյուղի հասարակության խնդրանքով կաթողիկոսի կոնդակով Տոնավազում ծխական եկեղեցական դպրոց է բացվում: Դպրոցում 56 աշակերտ էր սովորում: Դպրոցը կոչվեց Սուրբ Պողոս-Պետրոսի անունով: Դպրոցը մի քանի անգամ՝ 1885, 1896 և 1906 թվականներին ցարական կառավարության որոշմամբ փակվել է:

1920-1926 թթ. դպրոցն ուներ տարրականի, 1926-1935 թթ.՝ յոթնամյայի, իսկ 1936 թվականից՝ միջնակարգ-գիշերօթիկի կարգավիճակ: Մինչև 1932 թ. դպրոցական շենքի կառուցումը պարապմունքները կատարվում էին Դերունց, Արունց, Երմունց տներում:

1935-1936 ուսումնական տարում դպրոցում սովորում էր 131 աշակերտ: Ցավոք, աշակերտների թիվը բնակչության թվին զուգահեռ պակասում է: Այսպես եթե 1986-87 ուսումնական տարում դպրոցում սովորում էր 65 աշակերտ, 1998-99 ուսումնական տարում՝ 35, ապա 2013-14 ուսումնական տարում՝ ընդամենը 19 աշակերտ:

Դպրոցի տնօրեններ են աշխատել Ավագ Դավթյանը, Արմենակ Բաբայանը, Արրահամ Դավթյանը, Համո Քարամյանը, Լևոն Արամյանը, Բարդուղիմեոս Սակարյանը, Սոկրատ Արրահամյանը, Միքայել Առաքելյանը, Շահեն Մարտիրոսյանը, Նարինան Գրիգորյանը, Միքայել Հովհաննիսյանը, Շահեն Մարգարյանը, Դավիթ Գրիգորյանը, Մանվել Մխիթարյանը, Մարտիրոս Ավետիսյանը, Արթուր Ստեփանյանը:

Կարմիր գյուղի շրջանավարտներ են բժշկական գիտությունների դոկտոր, պրոֆեսոր Քրիստափոր Պետրոսյանը, գյուղատնտեսական գիտությունների դոկտոր, պրոֆեսոր Էդուարդ Հայրապետյանը, ԱՀ ժողովրդական արտիստ Մամիկոն Միքայելյանը, բանաստեղծ Գերասիմ Հովսեփյանը, դիվանագետ, գեներալ-մայոր Վալենտին Իսրայելյանը:

Տոնավազում և նրա շրջակայքում պահպանվել են պատմամշակութային արժեքներ կայացնող շատ հուշարձաններ: Դրանցից նշանավոր են Բովրխանի վանքը և

<sup>266</sup> ԱրՊՀ հայագիտական կենտրոն:  
<sup>267</sup> Կիսիբենկյան Ա., Հուշեր, հ. 2, էջ 158-159:  
<sup>268</sup> ԱրՊՀ հայագիտական կենտրոն:  
<sup>269</sup> Արրահամյան Հ., Թևան, Երևան, 1998, էջ 19:

նրա շրջակա մթին անտառներն ու քարանձավները: Ավանդությունը պատմում է, որ Դրնգորնգան քարանձավից ձանապարհով կարելի է հասնել մինչև Հարավ գյուղ: Արցախյան պատերազմի ժամանակ ումրների հարվածների տակ քարանձավը ներսից փակել է:

Տոնավազի տարեցները պատմում են, որ Բովրխանի կողմերում՝ լեռների մեջ, 17-րդ դարում մելիք Բաղին փորել է ստորգետնյա մի ձանապարհ, որը հասնում էր մինչև Ննգի գյուղը: Անցուղին այնքան լայն էր կառուցված, որ ձիավորը կարող էր այնտեղով անցնել:

Կարևոր են նաև Ըղեն նահատակ եկեղեցին (12-13-րդ դարեր), Սբ. Աստվածածին եկեղեցին (1841 թ.), կամուրջը (1864 թ.):

Կարմիր գյուղի նշանավոր աղբյուրներն են՝ Գյուղի, Փոքր ջուր, Սիլամանանց, Ռքելանց քյահրիգ, Պետունց, Վալադանց, Մեծ ջուր, Թխկե:

Գյուղում շարունակում են ապրել Սարդարանց, Ստեփանանց, Մայելանց, Տեր-Մանվելյանների, Զաքարյանների ազգատոհմերի ներկայացուցիչները:

Համայնքը էլեկտրաֆիկացված է: Ունի խմելու ջրագիծ: Հեռուստատեսությունը, օպերիս, անլար հեռախոսակապը, ինտերնետ ծառայությունը հասանելի են բնակչությանը:

Կարմիր գյուղում 1987 թ. կար 72 տուն, 198 ընակիչ<sup>270</sup>, 2018 թ.՝ 49 տուն, 181 ընակիչ<sup>271</sup>: Հիմնական զբաղմունքը գյուղատնտեսությունն է:

## ՀԱՐԱՎ

Գյուղը գտնվում է ԱՀ կենտրոնական հատվածում՝ Ասկերանի շրջանում՝ նախկին Վարանդա գավառում: Բնակավայրի հարևանությամբ հոսում է Կարկառի վտակներից մեկը, և դարերի ընթացքում գետի հունով խոր ձոր է առաջացել, իսկ Հարավն էլ ձևավորվել է բարձրադիր ամրոցատիպ սարահարթի վրա: Գյուղը շրջապատված է մի շարք բարձրադիր բլուրներով և սարերով. արևելյան կողմից՝ Խաչար խութը, հյուսիս-արևելքից՝ Քյաթուկի բլրաշարը, հյուսիսից՝ Շիշթափան, արևմուտքից՝ Կիշկի լեռնազանգվածը, հարավից՝ Բովրխանի բարձրադիր սարը: Գյուղի հարևանությամբ գտնվում են Բովրխանի, Կիշկի, Ծառեխա ծանկները և Դահրագի յալլի անտառները:

Գյուղից 2 կմ դեպի արևելք պահպանված Բ. ա. 2-1-ին հազարամյակների դամբարանադաշտը, անհայտ անուններով միջնադարյան գյուղերի և գերեզմանոցների հետքերը, 11-13-րդ դարերի Հարու բերդի մնացորդները վկայում են, որ վերոհիշյալ տարածքները դարեր շարունակ հայ մարդու գործունեության ոլորտում են եղել:

Վերոնշյալ անանուն գյուղերի բնակիչներն իրենց համար առավել հարմարավետ նոր բնակավայրի տեղ են ընտրել ներկայիս Հարավ գյուղի տարածքը:

<sup>270</sup> Մելքումյան Ս., նշվ. աշխ., էջ 130:

<sup>271</sup> ԱՀ առկա բնակչության թվաքանակը 2018 թ. հունվարի 1-ի դրությամբ, էջ 1:

Ամենայն հավանականությամբ գյուղն իր անունը ստացել է նրանից ոչ շատ մեծ հեռավորության վրա գտնվող Հարու բերդի անունից: Վերոհիշյալ ամրոցի մասին միակ հիշատակությունը պահպանվել է Մ. Գոշի ժամանակագրության մեջ: Նա գրել է, որ սելջուկ էլտկուզ աթաբեկը, կովելով Խաչենի իշխանի դեմ, գաղտագողի գրավում է նրա Հարու ամրոցը և կոտորում պաշտպաններին<sup>272</sup>: Երևի դրանից է, որ Արցախի բնակավայրերի անուններն ուսումնասիրող Թ. Ամիրջանյանը գյուղին Հար-բերդ է անվանել<sup>273</sup>:

Ղ. Ալիշան<sup>274</sup> ու Բ. Ուլուբաբյանը Հարարը նույնացնում են Հարու ամրոցի հետ<sup>275</sup>:

Հետագա դարաշրջաններում Քաշաթաղի Հարար և Շաքիի Վարդաշեն բնակավայրերից որոշ ընտանիքներ տեղափոխվում և հաստատվում են Հարավում ու մերվում տվյալ միջավայրին:

1795 թ. Հարավում կառուցվում է Սբ. Մեսրոպ եկեղեցին: Քանի որ բնակավայրը գտնվում էր հարթավայրից դեպի լեռնաստանի խորքերը տանող առանցքային կետում, քոչվոր ցեղերի կողմից մշտապես հարձակումների թիրախում է գտնվել:

19-րդ դարի վերջերին Հարավում կար 65 ծովա, 445 ընակիչ<sup>276</sup>:

1905-1906 թթ. հայ-թաթարական ընդհարումների ժամանակ Ղուշչիլար, Արդալ, Գիլափլու թուրքաբնակ ավազակաորջերը անընդհատ խաթարում էին Հարավի և հարևան հայկական բնակավայրերի բնակչության անդորրը:

Ի դեպ, նույն իրավիճակն էր ստեղծվել նաև արցախյան շարժման առաջին տարիներին (1988-1991 թթ.), երբ վերոհիշյալ թուրքաբնակ գյուղերից ավազակախմբերը հարձակվում և սպանում էին Հարավի խաղաղ բնակիչներին:

Հարավի հայությանը ծանր բաժին հասավ նաև 1917-1920 թվականներին: Թուրք-թաթարական զորախմբերից Ասկերանի կիրճի աջ թևը պաշտպանող հայկական ջոկատների համար Հարավը հենակետային բնակավայրի դերակատարություն ուներ:

Արցախում խորհրդային կարգեր հաստատվելուց հետո 1933 թ. գյուղում կոլտնտեսություն է կազմավորվում: Խորհրդային տարիներին գյուղի ազգաբնակչությունը հիմնականում ներգրավված էր կոլտնտեսային արտադրության մեջ: Տնտեսությունը մասնավորապես հայտնի էր որակյալ կարտոֆիլի արտադրությամբ:

Տարբեր ժամանակներում կոլտնտեսությունը ղեկավարել են Վարդան Ներսիսյանը, Սուրեն Մելքումյանը, Աշոտ Բաղդասարյանը, Արավոն Զաքիյանը, Վահան Ասծատրյանը, Լենսեր Անդրյանը, Յուրի Գասպարյանը, Էռնեստ Մինասյանը:

Հայրենական մեծ պատերազմին գյուղից մասնակցել է 122 մարդ, զոհվել է 69-ը: Նրանց հիշատակին գյուղում հուշարձան է կանգնեցվել:

<sup>272</sup> Ուլուբաբյան Բ., Խաչենի իշխանությունը X-XVI դդ., էջ 122:

<sup>273</sup> «Սովետական Ղարաթաղ», 8 դեկտեմբերի, հմ. 281, 1988:

<sup>274</sup> Ալիշան Ղ., Հայաստանում, Վենետիկ, 1901, էջ 388-389:

<sup>275</sup> Ուլուբաբյան Բ., Խաչենի իշխանությունը X-XVI դդ., էջ 122:

<sup>276</sup> Մակար եպս. Բարխուտարեանց, Աղուանից երկիր և դրացիք, Արցախ, էջ 216:



Արցախյան ազատագրական պայքարին և ԱՀ կերտմանը Հարավի ազգաբնակչությունն իր արժանի ավանդն է ունեցել: Ազատագրական շարժման առաջին տարիներին գյուղում Կամո Մելքումյանի հրամանատարությամբ կամավորական ինքնապաշտպանական ջոկատ է կազմավորվել, որը մասնակցել է ԱՀ շրջաններում ծավալված մարտական գործողություններին: 20 հոգի իրենց կյանքն են նվիրաբերել հայրենիքի պաշտպանության սուրբ գործին:

ԱՀ «Մարտական խաչ» 2-րդ աստիճանի շքանշանով պարգևատրվել է Կամո Մելքումյանը, հետմահու՝ Արմեն Մինասյանը:

1883 թ. գյուղի Աբ. Մեսրոպ եկեղեցուն կից գործել է դպրոց: 1886–1887 ուսումնական տարում բացվում է ծխական դպրոց, որտեղ սովորում էր 20 աշակերտ, դասավանդում՝ 1 ուսուցիչ: 1896 թ. ցարական կառավարության կողմից դպրոցը փակվում է և 1909 թ. նորից վերաբացվում: Այն մեկդասյա երկսեռ դպրոց էր, ուներ 1 բաժանմունք, 1 ուսուցիչ և 25 աշակերտ<sup>277</sup>:

Խորհրդային կարգերի հաստատվելուց հետո Հարավում 1933 թ. բացվում է տարրական դպրոց, իսկ 1934 թ.՝ յոթամյա: Դպրոցական շենք չլինելու պատճառով կրթական հաստատությունը գործել է Դայունց և Սերգեյանց տներում: 1957 թ. պարապմունքները անց են կացվել նորակառույց շենքում: Այդ տարիներին դպրոցում սովորում էր շուրջ 120 աշակերտ:

Դպրոցի տնօրեններ են աշխատել Շամիր Հայրիյանը, Վարյա Օհանյանը, Լենդրուշ Սարգսյանը, Ռազմիկ Ավագյանը, Պավել Ղազիյանը, Հակոբ Մինասյանը:

Ծննդով հարավից են Փառքի երեք աստիճանի շքանշանակիր Շահեն Սարգսյանը, երկրաբանական գիտությունների դոկտոր Հրանտ Ղազարյանը, գրող, հրապարակախոս Մաքսիմ Հովհաննիսյանը:

Հարավում և նրա շրջակայքում պահպանվել են պատմամշակութային արժեք ներկայացնող հուշարձաններ՝ Բ. ա. 2–1–ին հազարամյակների դամբարանադաշտ, 11–13–րդ դարերի Հարու բերդը, 5–7–րդ դարերի Քյոհնա դալա ամրոցը, որի ժայռի վրա կան չընթերցված հայատառ վիմագիր արձանագրություններ, Ծառեխա խաչ և Պիծի խաչ սրբատեղիները, Աբ. Մեսրոպ եկեղեցին (1795 թ.), Բովուրխանի վանք–ամրոցը (16–17–րդ դարեր), 1890, 1898 թվագրությամբ արձանագիր աղբյուրներ, 13–րդ դարի խաչքար, Ճաք աղբյուրի շրջակայքում միջնադարյան բնակատեղիներ:

Գյուղում և նրա շրջակայքում կան մի շարք աղբյուրներ՝ Ճապկի խաչ, Քոսեն ճյուր, Թունգուն, Բնկետի, Խաչի, Ղուգի, Նովուգուրդ, Գյոլին ճյուր, Սեգիտուու:

Հարավի նշանավոր հանդամասերն են՝ Ճղարոտ, Քոսին ճյուր, Ճապկի խաչ, Գյաղուկներ, Ղուգի, Գյոլեր, Հունուն տափ, Բայլի դուրուղ, Աղջեբաղի, Դուզեր, Սալտափ, Գյոլին ծոր, Տախծի ծոր, Խնձրոտ, Սեգիտուու, Բաղունց թումբ:

Հարավում ներկայումս շարունակում են ապրել՝ Վերդունց, Բդասանց, Հայրունց (Չատունց, Մուսանց), Բաղունց, Վընեսանց, Աղունց, Հանջունց, Ասրունց, Մրութանց, Մեսրոպանց, Կյափունց, Կուքունց, Միրզաջանանց, Ավագյումանց, Գլրանց, Իսաջանանց, Դայունց, Բլանց, Զաքունց, Մուքունց, Ըթանց, Վիտունց, Սլեյմանանց, Դերանց, Բողանց, Պետունց, Մինասանց, Ըփրամանց ազգատոհմերի ներկայացուցիչները:

Համայնքը էլեկտրաֆիկացված և գազաֆիկացված է: Ունի խմելու ջրագիծ: Հեռուստատեսությունը, ուղիոն, անլար հեռախոսակապը, ինտերնետ ծառայությունը հասանելի են բնակչությանը:

Հարավում գործում են գյուղապետարան, մշակույթի տուն, բուժկետ, դպրոց, մանկապարտեզ, առևտրի մեկ կետ:

1987 թ. այստեղ կար 96 տուն, 281 բնակիչ<sup>278</sup>, 2018 թ.՝ 98 տուն, 311 բնակիչ<sup>279</sup>: Նրանց հիմնական զբաղմունքը գյուղատնտեսությունն է: Հարավի բնակիչների մի մասն էլ աշխատում են գյուղի մոտ գտնվող մարմարի քարհանքերում և քարամշակման արտադրամասերում:

## ՇԻԼԻՍ

Գյուղը գտնվում է ԱՀ կենտրոնական հատվածում՝ Ասկերանի շրջանում՝ նախկին Խաչեն գավառում: Բնակավայրը նախալեռնային է և տեղաբաշխված է Ասկերան շրջկենտրոնից հյուսիս–արևմուտք: Գյուղը երեք կողմից շրջապատված է անտառներով, իսկ ներքևի մասով հոսում է Կարկառ գետի Հիլիս վտակը: 1810 թ. Պարսկաստանի Ղարաղաղ նահանգից 7 հայ ընտանիքներ տեղափոխվում և բնակվում են ներկայիս գյուղի տարածքում: Արցախյան լքված բնակավայրերից մեկը վերակենդանանում է: Նախկինում Հիլիս գյուղի տարածքում եղած բնակավայրի մասին են խոսում նաև գյուղի գերեզմանոցում պահպանված 16–18–րդ դարերին վերաբերող թաղումները:

Հիլիսի եկեղեցու մուտքի դռան ճակատային քարի վրա պահպանված արձանագրության համաձայն այն կառուցվել է «ՌՄՂ», այսինքն 1860 թվականին:

Ղարաղաղից եկած հայերը բնակավայրին տվել են Հիլիս անվանումը: Գյուղի ներկայիս բնակիչները ասում են, որ իրենց պապերը բնակավայրը Հիլիս են անվանել, որովհետև իրենց տների մոտով հոսող գետակի ջուրը այնքան մաքուր և ջինջ է եղել, որ նման էր հայելու:

1860 թ. գյուղում կառուցվել է Աբ. Հովհաննես եկեղեցին: Խորհրդային տարիներին այն վերածվել էր պահեստի, հետո ակումբի: Ներկայումս եկեղեցին անմխիթար վի-

<sup>277</sup> Մատենադարան, Կաթողիկոսական դիվան, վավ. 309:

<sup>278</sup> Մելքումյան Ս., նշվ. աշխ., էջ 136:

<sup>279</sup> ԱՀ առկա բնակչության թվաքանակը 2018 թ. հունվարի 1–ի դրությամբ, էջ 1:

ճակում է գտնվում: Ներսր խոնավ է, անձրևաջրերը թափվում են ներս: Տանիքը պատված է բուսականությամբ:

19-րդ դարի վերջերին Հիլիսում կար 50 ծուխ, 295 բնակիչ<sup>280</sup>:

Գյուղում խորհրդային կարգերի հաստատվելուց հետո 1932 թ. կազմակերպվել է «Նոր հույս» անունով կոլտնտեսություն: 1950 թ. այն միացել է հնձրիստանի «Իլիչ»-ի անվան կոլտնտեսությանը: 1989 թ. Հիլիսի կոլտնտեսությունը նորից առանձնացել է և շարունակել գործել որպես առանձին միավոր: 1998 թ. հողերի սեփականաշնորհումից հետո կոլտնտեսությունը լուծարվել է:

Հայրենական մեծ պատերազմին Հիլիսից մասնակցել է 60 մարդ, որոնցից 33-ը զոհվել է: Նրանց հիշատակին գյուղում հուշարձան է կանգնեցված:

Արցախյան ազատագրական պատերազմի տարիներին գյուղից զինվորագրվել են 31 կամավորականներ, որոնցից զոհվել են 7 ազատամարտիկներ, իսկ մեկը համարվում է անհայտ կորած: Վազիֆ Մկրտչյանը և Լավրենտ Թամրազյանը հետմահու արժանացել են ԱՀ «Մարտական խաչ» 2-րդ աստիճանի շքանշանի:

Խորհրդային տարիներին Հիլիսում գործել է տարրական դպրոց: 1991-1992 ուսումնական տարում դպրոցը ստացել է ութամյայի կարգավիճակ: Ներկայումս կրթական հաստատությունը դարձել է հնձրիստանի միջնակարգ դպրոցի մասնաձյուղը: Դպրոցն ունի 11 աշակերտ, 4 ուսուցիչ:

Տարբեր տարիների դպրոցի տնօրեններ են աշխատել Միքայել Ղուլյանը, Ալվարդ Գրիգորյանը, Գայանե Մեժլումյանը, Գուրգեն Ղուլյանը:

Հիլիսում և նրա շրջակայքում պահպանվել են պատմամշակութային արժեք ներկայացնող հուշարձաններ Սբ. Հովհաննես եկեղեցին (1860 թ.), հին գյուղատեղին (16-18-րդ դարեր), գերեզմանոցը (16-18-րդ դարեր):

Համայնքի տարածքում կա թվով 5 աղբյուր՝ Տապեն, Կապեն ծոր, Պապեն, Ջալալ ապրո և Վանի ապրո:

Գյուղի նշանավոր հանդամասերն են՝ Հաստ խաչ, Ներքե հանդ, Մալը հող, Քամու խաչ, Ըղանց տափ, Կինջի հող, Ղուզե հող, Ջրղվերեն ծոր:

Հիլիսում շարունակում են ապրել Ղուլունց (Ղուլյաններ), Դերունց (Բարաքյոխյաններ), Վրրդանանց (Վարդանյաններ), Մադունց (Մարտիրոսյաններ), Ադունց (Աղաջանյաններ), Կոստանդանց (Խաչատրյաններ), Ղրզարանց (Ղազարյաններ), Ջումունց (Թամրազյաններ), Համբունց (Համբարձումյաններ), Սափարունց (Սաֆարյաններ), Թոխունց (Ավագյաններ), Դերունց (Մկրտչյաններ) ազգատոհմերի ներկայացուցիչները:

Համայնքն էլեկտրաֆիկացված և գազաֆիկացված է: Ունի խմելու ջրագիծ: Հեռուստատեսությունը, ռադիոն, անլար հեռախոսակապը, ինտերնետ ծառայությունը հասանելի են բնակչությանը:

<sup>280</sup> Մակար Եպս. Բարխուտարեանց, Աղոանից երկիր և դրացիք, Արցախ, էջ 243:

Հիլիսում գործում են գյուղապետարան, մշակույթի տուն, բուժկետ, դպրոց, առևտրի 1 կետ:

Հիլիսում 2010 թ. ապրում էր 47 տուն, 161 մարդ<sup>281</sup>: 2018 թ. տվյալներով կա 48 տուն, 218 բնակիչ<sup>282</sup>: Նրանց հիմնական զբաղմունքը գյուղատնտեսությունն է:

## ՀՈՎՍԵՓԱՎԱՆ

Գյուղը գտնվում է ԱՀ կենտրոնական հատվածում՝ Ասկերանի շրջանում՝ Պատարա գետի ձախ գետահովտում: Գյուղը հիմնադրվեց քաղաքական որոշ հանգամանքների ազդեցության տակ, և այն նոր որակ հաղորդեց արցախյան ազատագրական պայքարին:

Արցախյան շարժման առաջին իսկ օրերից ժողովրդական ընդլզման նկատմամբ իշխանությունները թշնամաբար էին տրամադրված: ԽՄԿԿ Կենտկոմի քաղբյուրոն շարժումը որակեց «ծայրահեղական» և «նացիոնալիստական»: Դրան հաջորդեց 1988 թ. մարտի 24-ին ԽՄԿԿ Կենտկոմի և ԽՍՀՄ Նախարարների խորհրդի՝ 1988-1995 թթ. ԼՂԻՄ սոցիալ-տնտեսական զարգացման միջոցառումների վերաբերյալ որոշումը<sup>283</sup>, որով նախատեսված շուրջ 400 մլն խորհրդային ռուբլին հետագայում հիմնականում նպատակաուղղվեց մարզի աղբրեջանական բնակավայրերի արհեստական խոշորացմանը:

Ավելին՝ Խոջալլուն հայտարարվեց մարզկենտրոն ու աննախադեպ շինարարություն սկսվեց: Ստեփանակերտի շուրջ օղակը օրեցօր ավելի էր սեղմվում:

Այդ օրերին հայ գործիչները միջոցներ էին որոնում օրեցօր ահագնացող վտանգը չեզոքացնելու:

1989 թ. շարժման առաջամարտիկներից մեկը՝ Յուրի Հովսեփի Ջհանգիրյանը, դիմում է Աստղաշենի կոլտնտեսության նախագահ Սլավիկ Գրիգորյանին՝ Խոջալլուն հակակշիռ մի նոր բնակավայր ստեղծելու համար իրեն տրամադրել վերոհիշյալ բնակավայրի մոտ գտնվող մեքենատրակտորային կայանը՝ իր օժանդակ շինություններով և 40 հա հողահանդակը:

Հայաստանի կոռպերատիվների միությունը նոր բնակավայրերի կառուցման համար 2 մլն ռուբլի է տրամադրում: Շուտով կառուցվեցին առաջին տները, և Յուրի Ջհանգիրյանի հոր՝ Հովսեփի անունով նոր բնակավայրը անվանվեց Հովսեփավան: Աղբրեջանական իշխանությունները չէին կարող հանդուրժել դա, և 1991 թ. հուլիսին, խորհրդային բանակի զինվորների ուղեկցությամբ, Աղբրեջանի հատուկ ջոկատայինները անձնագրային ռեժիմի պատրվակով Հովսեփավանում կալանավորում են Յուրի

<sup>281</sup> ԱրՊՀ հայագիտական կենտրոն:

<sup>282</sup> ԱՀ առկա բնակչության թվաքանակը 2018 թ. հունվարի 1-ի դրությամբ, էջ 1:

<sup>283</sup> Нагорный Карабах, Историческая справка, Ереван, 1988, с. 74.

Զհանգիրյանին և Շուշիի ու Բաքվի բանտերում դաժանաբար խոշտանգելով՝ սպանում են 1993 թ. մայիսին: Նրա խոշտանգված մարմինը փրկագնով բերում և ամփոփում են հայրենի հողում:

1994 թ. պատերազմի ավարտից հետո Հովսեփավանում հաստատվում են Մարտակերտի և Ասկերանի շրջանի ավերված գյուղերի տասնյակ ընտանիքներ: Գյուղի առաջին բնակիչները դառնում են Ռոզան, Վազգենը, Վովան, Ռաֆիկը, Ալիխանը, Խաչիկ Պետրոսյանը, Հրաչիկ Սարգսյանը: Գյուղի կայացման գործում կարևոր էր նաև Նորագյուղի կոլտնտեսության նախկին նախագահ Արշավիր Գալստյանի դերը:

Արցախյան պատերազմին գյուղից մասնակցել է 16 մարդ: Նրանցից 4 ազատամարտիկներ զոհվել են:

1998 թ. Հովսեփավանում բացվել է տարրական դպրոց: 2009 թ. դպրոցը դարձավ հիմնական և անվանակոչվեց Յուրի Զհանգիրյանի անունով: 2013 թ. ԱՀ կառավարությունը գյուղում նոր դպրոցական շենք է կառուցել: 2014–2015 ուսումնական տարում դպրոցում սովորում էր 25 աշակերտ, դասավանդում 12 ուսուցիչ:

Դպրոցի տնօրեններ են աշխատել Նարինե Աղաջանյանը, Անժելիկա Էլիբեկյանը, Անահիտ Գրիգորյանը:

Համայնքի տարածքում կա մեկ աղբյուր՝ Խաչիկի աղբյուրը:

Գյուղը էլեկտրաֆիկացված և գազաֆիկացված է: Ունի խմելու ջրագիծ: Հեռուտատեսությունը և ռադիոն, անլար հեռախոսակապը, ինտերնետ ծառայությունը բնակիչների համար հասանելի են:

Հովսեփավանում գործում են գյուղապետարան, մշակույթի տուն, բուժկետ, դպրոց:

2018 թ. Հովսեփավանում կար 30 տուն, 184 բնակիչ<sup>284</sup>: Հիմնական զբաղմունքը գյուղատնտեսությունն է:

## ՄԱԴԱԹԱՇԵՆ

Գյուղը գտնվում է ԱՀ կենտրոնական հատվածում՝ Ասկերանի շրջանում՝ նախկին Վարանդայի գավառում՝ համանուն գետակի աջ կողմում՝ պատմական Ավետարանոց գյուղից ոչ շատ մեծ հեռավորության վրա:

Մաղաթաշենի շրջակայքը դեռևս վաղ միջնադարից խիտ բնակեցված է եղել: Դրա մասին են վկայում բնակավայրի շրջակայքում գտնվող անանուն գյուղատեղիների, գերեզմանոցների մնացորդներն ու սրբատեղիները: Միջին միջնադարում Մաղաթաշենի տարածքում են եղել մելիքանիստ Ավետարանոցի անասնագումերը:

1710 թվականից Ավետարանոցից և հարևան հայկական գյուղերից տեղափոխված անասնապահները ընտանիքներով հիմնավորվում են այստեղ, և այդ հիմքերի

վրա ձևավորվում է բնակավայր: Այն սկզբում ուներ Ալամանց գոմեր անունը<sup>285</sup>: 19–րդ դարում այս գյուղում ծնված Պետրոս Մաղաթաշենի հետ կապված՝ գյուղը ստացավ Մաղաթաշեն անունը<sup>286</sup>: Կարծիք կա նաև, որ գյուղի անունը առաջացել է գեներալ Վալերիան Մաղաթովի ազգանունից<sup>287</sup>:

Քանի որ Մաղաթաշենը գտնվում էր Այսրկովկասի խորքերից դեպի Պարսկաստան տանող առևտրական ճանապարհներից մեկի հանգուցակետում, ուստի այն նաև իջևանատեղիի դերակատարություն է ունեցել:

19–րդ դարի վերջերին Մաղաթաշենում կար 35 ծուխ, 207 բնակիչ<sup>288</sup>:

Արցախում խորհրդային կարգեր հաստատվելուց հետո 1929 թ. Մաղաթաշենում կազմակերպվել է կոլտնտեսություն: 1960–ական թվականներին այն միացվել է Ակնաղբյուրի կոլտնտեսությանը:

Արցախի հանրապետության կազմավորումից հետո կատարվել է կոլտնտեսությունների ապախոշորացում: Մաղաթաշենում փայտափրական տնտեսության ձևով կոլեկտիվ տնտեսությունը շարունակել է գոյատևել: 1998 թ. հողերի սեփականաշնորհումից հետո այն դադարել է գործել:

Հայրենական մեծ պատերազմին Մաղաթաշենից մասնակցել է 62 մարդ, որից զոհվել է 26–ը: Նրանց հիշատակին գյուղում հուշարձան է կառուցվել:

1989 թ. գյուղում կազմակերպվել է ինքնապաշտպանական ջոկատ, որը Ասկերանի գնդի կազմում մասնակցել է արցախա–ադրբեջանական պատերազմի տարբեր ուղղություններում ընթացած մարտական գործողություններին: Մարտերում ցուցաբերած խիզախության համար Սերգեյ Գասպարյանը պարգևատրվել է ԱՀ «Մարտական խաչ» 2–րդ աստիճանի շքանշանով:

1969 թ. գյուղում գործել է տարրական դպրոց: 1975 թ. այն փակվել է: Մաղաթաշենի դպրոցահասակ երեխաները սովորում էին Ակնաղբյուրի և Ավետարանոցի միջնակարգ դպրոցներում:

1990 թ. գյուղում նորից բացվեց տարրական դպրոց: 2015 թ. այն ստացել է հիմնական դպրոցի կարգավիճակ: 2015–2016 ուսումնական տարում դպրոցում սովորում էր 12 աշակերտ:

Դպրոցի տնօրեններ են աշխատել Լուսիկ Յարամիշյանը, Սվետլանա Ավանեսյանը, Գայանե Պետրոսյանը:

Մաղաթաշենում և նրա շրջակայքում կան պատմամշակութային նշանակության հուշարձաններ: Գյուղից ոչ շատ մեծ հեռավորության վրա է գտնվում պատմական Ղևոնդիկ վանքը (5–18–րդ դարեր): Այն կառուցվել է 5–րդ դարի վարդանանց պատերազմի զոհերի հիշատակին:

<sup>285</sup> Մակար եպս. Բարխուտարեանց, Աղուանից երկիր և դրացիք, Արցախ, էջ 208:

<sup>286</sup> Նույն տեղում:

<sup>287</sup> Մելքումյան Ս., նշվ. աշխ., էջ 138:

<sup>288</sup> Մակար եպս. Բարխուտարեանց, Աղուանից երկիր և դրացիք, Արցախ, էջ 208:

<sup>284</sup> ԱՀ առկա բնակչության թվաքանակը 2018 թ. հունվարի 1–ի դրությամբ, էջ 1:

Գյուղամիջում 1904 թ. կառուցվել է Սբ. Աստվածածին եկեղեցին:

Մաղաթաշենի շրջակայքում կան 17-րդ դարի կամուրջ, 19-րդ դարի ջրաղաց, 9-րդ դարի Ըխտըլահազի սրբավայրը և 13-14-րդ դարերի ժայռափոր խաչքարեր:

Գյուղում նշանավոր են Կաթնաղբյուր, Գյուլուտեղեր, Ախալանբեգին և Տափին ծոր աղբյուրները:

Մաղաթաշենում շարունակում են ապրել Չոբանանց, Բալասանանց, Հաթամանց, Ճղարանց, Դիլաքանց, Մայիլանց, Հեբունց ազգատոհմերի ներկայացուցիչները:

Գյուղը էլեկտրաֆիկացված և գազաֆիկացված է: Ունի խմելու ջրագիծ: Հեռուստատեսությունը, ուղիղն, անլար հեռախոսակապը, ինտերնետ ծառայությունը հասանելի են բնակչությանը:

Մաղաթաշենում գործում են գյուղապետարան, ակումբ, գրադարան, բուժկետ, դպրոց, առևտրի 2 կետ:

1987 թ. այստեղ կար 29 տուն, 101 բնակիչ<sup>289</sup>, 2018 թ. 27 տուն, 104 բնակիչ<sup>290</sup>: Հիմնական զբաղմունքը գյուղատնտեսությունն է:

## ՄԻԻԹԱՐԱՇԵՆ

Գյուղը գտնվում է ԱՀ կենտրոնական հատվածում՝ Ասկերանի շրջանում՝ նախկին Վարանդա գավառում: Բնակավայրը տեղաբաշխված է Կարկառ գետի վերին հոսանքի աջափնայակում, Շուշիի կամ Հունուտի կիրճի աջ մասում՝ մի հովտանման ձորակում:

Գյուղի սկզբնավորման ժամանակշրջանի վերաբերյալ գրավոր սկզբնաղբյուրներում ստույգ տեղեկություններ չեն պահպանվել:

Նախկինում գյուղը անվանվել էր Արկաթալու, Ըրկթալի, Արկաթալու շեն<sup>291</sup>: Մատենադարանում պահպանված ձեռագրերից մեկում հիշատակված է, որ գյուղը Երկաթալի ձորակում լինելու պատճառով անվանվել է Արկաթալու<sup>292</sup>:

Գյուղը կրել է նաև Մխիթարաշեն անունը: Վերոհիշյալ անվան ծագման հետ կապված՝ Արցախում մի գրույց է պահպանվել, ըստ որի՝ 1720-ական թվականներին սղնախական պայթարի տարիներին, Արկաթալի գյուղի մոտ Մխիթար սպարապետի հրամանատարությամբ հայկական զորագունդը ջախջախել է Արցախ թափանցած պարսկական զորքին: Առայսօր գյուղի հնավայրերից մեկը շարունակում է կրել զորավարի անունը՝ Մխիթար սպարապետի քարանձավ:

Գյուղում և շրջակայքում պատմամշակութային նշանակության շատ հուշարձաններ են պահպանվել: Դրանցից առավել շատ հայտնի են Մխիթարաշենի Սբ. Աստվա-

ծածին եկեղեցին (19-րդ դար), գերեզմանոց (17-18-րդ դարեր), ջրաղաց (19-րդ դար), Հունուտ գյուղատեղին, գերեզմանոցը, 1720 թ. կառուցված կամուրջը, Հունուտի կիրճի ջրաղացները, Ամարաթներ կոչված քարանձավային համալիր շինությունը, Շաղոտ գյուղատեղին և ամրոցը, հայտնի կատակարան Պըլը Պուղու գերեզմանը:

Մխիթարաշեն անվան հետ 19-րդ դարում շարունակում էր գործածական մնալ նաև Արկաթալին:

1841 թ. Ղարաբաղի կոնսիստորիայի կազմած «Տուցակ թույլ Հայոց ժողովրդականաց կրկին սեռի իւրաքանչիւր եկեղեցւոյ քաղաքի և գեղջ Ղարապաղու վիճակի» վերնագրով ցանկում Մխիթարաշենը ներկայացված է Արկաթալի անունով<sup>293</sup>:

Միջին միջնադարից մինչև 1868 թ. Վարանդայի գավառը Շուշիի հետ կապող հիմնական ճանապարհը անցնում էր Մխիթարաշենով: Պատահական չէ, որ Շուշիի չորս դռներից մեկը կոչվում էր Ամարասի կամ Մխիթարաշենի<sup>294</sup>: Այս հանգամանքը նպաստել է Մխիթարաշենի զարգացմանը:

1868 թ. Ելիզավետպոլի նահանգապետի հրամանագրով 2000 քառ. մ տարածք է հատկացվել Շուշիում բանտ կառուցելու համար, որի պատճառով Մխիթարաշենի դուռը փակվել է<sup>295</sup>:

Արցախում խորհրդային կարգեր հաստատվելուց հետո 1930 թ. Մխիթարաշենում կոլտնտեսություն է կազմակերպվել: Այնուհետև այն միավորվել է Շուշիի կոլտնտեսության հետ:

1998 թ. հողերի սեփականաշնորհումից հետո գյուղում ստեղծվել են մասնավոր տնտեսություններ:

Հայրենական մեծ պատերազմի տարիներին Մխիթարաշենից 30 հոգի զոհվել են: Նրանց հիշատակին գյուղում հուշարձան է կանգնեցվել:

Արցախյան ազատագրական պատերազմի տարիներին գյուղի երիտասարդները մասնակցել են ռազմական գործողություններին:

Շուշիի ազատագրման ռազմագործողության ժամանակ Մխիթարաշենը դարձել էր ԱՀ ՊԲ կարևոր հենակետերից մեկը: Խնդիր էր դրված Շոշի ուղղությունում զարգացնել հարձակումը Մխիթարաշենի մոտակա ելման բնագծից՝ քաղաքի ծայրամասում աղբբեջանցի զինյալներին ոչնչացնելու և բանտի ու հիվանդանոցի գծում ամրանալու, որն էլ հաջողությամբ իրագործվել էր:

Բնակավայրը էլեկտրաֆիկացված և գազաֆիկացված է: Ունի խմելու ջրագիծ: Գյուղի աղբյուրներն են Երե, Փրփթան, Հաղրութանց:

Հեռուստատեսությունը, ուղիղն, բջջային և անլար հեռախոսակապը, ինտերնետ ծառայությունը բնակչությանը հասանելի են:

<sup>289</sup> Մելքումյան Ս., նշվ. աշխ., էջ 139:

<sup>290</sup> ԱՀ առկա բնակչության թվաքանակը 2018 թ. հունվարի 1-ի դրությամբ, էջ 1:

<sup>291</sup> Մակար Եպս. Բարխուտարեանց, Աղուանից երկիր և դրացիք, Արցախ, էջ 228:

<sup>292</sup> Մատենադարան, ձեռ. հմ. 2734:

<sup>293</sup> ՀԱԱ ֆ. 57, ց. 1, գ. 305, թ. 45:

<sup>294</sup> Բալայան Վ., Շուշի, էջ 287:

<sup>295</sup> Նույն տեղում, էջ 52:

Գյուղի աշակերտները սովորում են Շոշի միջնակարգ դպրոցում:

Համայնքում գործում են գյուղապետարան, ակումբ, բուժկետ:

Մխիթարաշենում 1890-ական թվականներին կար 26 տուն, (1893 թ. հարկացուցակների համաձայն 17 տուն<sup>296</sup>), 228 բնակիչ<sup>297</sup>, 1987 թ.՝ 17 տուն, 59 բնակիչ<sup>298</sup>, 2018 թ.՝ 21 տուն, 101 բնակիչ<sup>299</sup>: Հիմնական զբաղմունքը գյուղատնտեսությունն է:

## ՄՈՇԽՄՀԱՏ

Գյուղը գտնվում է ԱՀ կենտրոնական հատվածում՝ Ասկերանի շրջանում՝ նախկին Վարանդայի գավառում: Գյուղի մոտակայքով հոսում են Երե, Առու, Շորեն գետակները:

Մոշխմատի մոտակայքում են գտնվում Ղոնդեզ և Ղուզեն լեռները: Բնակավայրը շրջապատված է անտառներով, ունի գեղատեսիլ բնություն:

Մոշխմատի բնակիչների մոտ պահպանված զրոյցի համաձայն՝ բնակավայրը գոյություն ունի 5-րդ դարից և գտնվում էր ներկայիս գյուղից քիչ վերև՝ Քարաղբյուր կոչված հանդամասում: 17-րդ դարում նրանք ներկայիս գյուղի տարածքում եղած մոշի թփերն ու անտառները մաքրել են և հիմնել են նոր գյուղ: Երևի դրանից էլ գյուղը ստացել է Մոշխմատ անվանումը:

19-րդ դարի վերջերին այստեղ կար 50 ծուխ, 275 բնակիչ<sup>300</sup>:

Ժամանակի ընթացքում բնակչության մի մասը տեղափոխվում և հաստատվում է Շամախու Աղբուլաղ գյուղում:

17-րդ դարում գյուղում կառուցվել է Սբ. Աստվածածին եկեղեցին: Խորհրդային տարիներին այն օգտագործվում էր որպես պահեստ: 1929 թ. գյուղում կոլտնտեսություն է կազմավորվել: 1998 թ. հողերի սեփականաշնորհումից հետո այն լուծարվել է:

Հայրենական մեծ պատերազմին Մոշխմատից մասնակցել է 48 մարդ, որից զոհվել է 31-ը: Նրանց հիշատակին հուշարձան է կանգնեցվել:

Չնայած ազգաբնակչության փոքրաթիվ քանակին՝ արցախյան ազատագրական պատերազմին մասնակցել է 25 հոգի: Նրանցից 5 հոգի զոհվել են, իսկ 1 հոգու ճակատագիրը առայսօր անհայտ է:

Խորհրդային տարիներին Մոշխմատում կար ութամյա դպրոց: 1970 թ. դպրոցահասակ երեխաների թվաքանակի նվազման պատճառով դպրոցը փակվել է, և գյուղի դպրոցականները հաճախել են Ակնաղբյուրի դպրոց: 1994 թ. Մոշխմատում նորից

բացվեց քառամյա դպրոց, որը, երեխաների թվի աճի շնորհիվ, հետագայում ստացավ ութամյայի կարգավիճակ: Սակայն 2009 թ. այն կրկին դարձավ տարրական:

Աշակերտների թվաքանակի կտրուկ նվազման պատճառով 2010 թ. այն որպես առանձին դպրոց դադարեց գործել և դարձավ Ակնաղբյուրի կրթական հաստատության մասնաճյուղ: Կրթօջախը 2012 թ. հանդիսանում է Մաղաթաշենի դպրոցի մասնաճյուղ, որտեղ սովորում է 4 աշակերտ: 2000-2001 թթ. «Հայաստան» համահայկական հիմնադրամի միջոցներով Մոշխմատում նոր դպրոց է կառուցվել:

Ծագումով Մոշխմատ գյուղից է ԱՀ երկրորդ նախագահ Արկադի Ղուկասյանը:

Մոշխմատում և նրա շրջակայքում կան պատմամշակութային նշանակության հուշարձաններ: Գյուղից 2 կմ դեպի հյուսիս վեր է խոյանում Սբ. Ղևոնդիկ վանքը (5-18-րդ դարեր): Գյուղի մերձակայքում են գտնվում Հեղինեի քույր սրբատեղին (12-13-րդ դարեր), Համբյուրատեղ կամ Ճնթոբմ սրբատեղին (15-16-րդ դարեր), Թուխնակալ ապարանքը (18-րդ դար), գյուղամիջի Սբ. Աստվածածին եկեղեցին (17-րդ դար), կամուրջ (17-18-րդ դարեր), 12-13-րդ դարերի խաչքարեր, 19-րդ Միդովանց, Մարունց ջրաղացները, ձիթահանը:

Գյուղի նշանավոր աղբյուրներն են՝ Սիսեռն, Քարաղբյուր, Տամբուլ, Շենին, Ներքե, Վարդապետի, Գրիգորեն, Ճիրմաճուր:

Մոշխմատի հանդամասերն են Ճեղացեն կլոխը, Բխճենեն, Մեծ խմատը, Ներքե տափը, Բոստանատեղը, Մին թևանին, Զոլակը, Փիրմին տակը, Քարեն տափը:

Գյուղում ապրում են Սափարունց, Վստականց, Նազունց, Վանունց, Սոփունց, Մարունց ազգատոհմերի ներկայացուցիչները:

Գյուղը էլեկտրաֆիկացված և գազաֆիկացված է: Ունի խմելու ջրագիծ: Հեռուստատեսությունը, ռադիոն, անլար հեռախոսակապը, ինտերնետ ծառայությունները հասանելի են բնակչությանը:

Գյուղում գործում են գյուղապետարան, մշակույթի տուն, բուժկետ, դպրոց:

Մոշխմատում 1920 թ. կար 64 տուն, 300 բնակիչ, 1959 թ.՝ 51 տուն, 250 բնակիչ, 1970 թ.՝ 17 տուն, 40 բնակիչ, 1987 թ.՝ 11 տուն, 26 բնակիչ<sup>301</sup>, 2018 թ.՝ 17 տուն, 64 բնակիչ<sup>302</sup>: Նրանց հիմնական զբաղմունքը գյուղատնտեսությունն է:

## ՆԱԽԻՋԵՎԱՆԻԿ

Գյուղը գտնվում է ԱՀ արևելյան հատվածում՝ Ասկերանի շրջանում՝ համանուն քաղաքից 7 կմ դեպի արևելք՝ Կարկառի աջ գետահովտի շարունակություն համարվող անտառաշատ փեշերի արևելահայաց հարթության վրա: Նախիջևանիկը նախ

<sup>296</sup> ՀԱԱ, ֆ.57, ց.1, գ.148, թ. 89:

<sup>297</sup> Մակար եպս. Բարխուտարեանց, Աղուանից երկիր և դրացիք, Արցախ, էջ 228:

<sup>298</sup> Մելքումյան Ս., նշվ. աշխ., էջ 142:

<sup>299</sup> ԱՀ առկա բնակչության թվաքանակը 2018 թ. հունվարի 1-ի դրությամբ, էջ 1:

<sup>300</sup> Մակար եպս. Բարխուտարեանց, Աղուանից երկիր և դրացիք, Արցախ, էջ 207:

<sup>301</sup> Մելքումյան Ս., նշվ. աշխ., էջ 145:

<sup>302</sup> ԱՀ առկա բնակչության թվաքանակը 2018 թ. հունվարի 1-ի դրությամբ, էջ 1:



կին Վարանդա գավառի հին գյուղերից է: Տեղաբնիկների կարծիքով գյուղը գոյություն ունի դեռևս 4-րդ դարից:

Գյուղի շրջակայքում պահպանվել են Բ. ա. 2-1-ին հազարամյակների դամբարաններ, գյուղատեղիների հետքեր: Բնակավայրի հյուսիսարևմտյան մասում՝ բարձունքի վրա, գտնվում են վաղ միջնադարյան Նահատակ սրբատեղին, Քոս պռակ կոչված ամրոց-բնակատեղին (Բ. ա. 1-ին հազարամյակ-վաղ միջնադար), 9-13-րդ դարերի գերեզմանոցը:

Մակար Բարխուդարյանը գրում է, որ գյուղը ստացել է Նախիջևանիկ անունը, քանի որ վերոհիշյալ բնակիչների մի մասը ծագումով Նախիջևանից են<sup>303</sup>:

Գյուղի տարեցների մոտ պահպանված զրույցի համաձայն՝ 1729 թ. Մխիթար սպարապետը, հասնելով իրենց բնակավայրը, ասել է. «Նախ իջևանենք, հետո ճամփան շարունակենք»: Նրանց կարծիքով դրանից հետո Աղուանից երկիր և դրացիք, Արցախ, ո գյուղը անվանվել է Նախիջևանիկ<sup>304</sup>:

19-րդ դարի վերջերին գյուղում կար 193 ծուխ, 1139 բնակիչ<sup>305</sup>:

Նախիջևանիկի բնակիչների մի մասը ժամանակին տեղափոխվել և հաստատվել են Գյոզ-չայի Ազայի շեն կամ Նորաշեն գյուղում:

1917-1918 թթ. Նախիջևանիկի համար ծանր տարիներ էին: Լինելով սահմանամերձ գյուղ՝ այն ենթարկվում էր թուրք-թաթարական ավազակախմբերի հարձակումներին:

1918 թ. սեպտեմբերի 23-ին թուրքական կանոնավոր զորքերը գրավեցին Նախիջևանիկը: 1918 թ. հոկտեմբերի սկզբներին, գյուղի ազատագրվելուց հետո, խաղաղ բնակչությունը նորից վերադառնում է հարազատ բնակավայրը:

Արցախում խորհրդային կարգերի հաստատվելուց հետո 1931 թ. գյուղում կոլեկտիվ տնտեսություն է կազմավորվում:

1998 թ. հողերի սեփականաշնորհումից հետո Նախիջևանիկի նախկին կոլտնտեսականները դարձան մենատնտեսներ:

Հայրենական մեծ պատերազմի տարիներին Նախիջևանիկից մասնակցել է 200-ից ավելի մարդ, որոնցից 106 հոգի զոհվել են: Գյուղում նրանց հիշատակին հուշարձան է կառուցվել:

Նախիջևանիկի հայությունը անմասն չմնաց արցախահայության ազատագրական պայքարից: Գյուղում կազմակերպվել է ինքնապաշտպանական ջոկատ:

1992 թ. հունիսի 12-ին ադրբեջանական ստորաբաժանումները գրավում են Նախիջևանիկը: Նույն թվականի սեպտեմբերի 4-ին ԱՀ Պաշտպանության բանակի հարվածների տակ թշնամին հեռացավ Նախիջևանիկից:

<sup>303</sup> Մակար եպս. Բարխուտարեանց, Աղուանից երկիր և դրացիք, Արցախ, էջ 226:

<sup>304</sup> ԱրՊՀ հայագիտական կենտրոն:

<sup>305</sup> Մակար եպս. Բարխուտարեանց, Աղուանից երկիր և դրացիք, Արցախ, էջ 226:

Պատերազմի երեք երկար ու ձիգ տարիներին Նախիջևանիկի ազատամարտիկները Ասկերանի գնդի կազմում մասնակցել են ինչպես հարձակողական, այնպես էլ պաշտպանողական մարտերին: Գյուղի վաշտի հրամանատարն էր Արամ Սարուխանյանը, ով հետագայում արժանացել է ԱՀ «Մարտական խաչ» 2-րդ աստիճանի շքանշանի: Ռազմական գործողությունների ընթացքում զոհվել են 14 ազատամարտիկներ Արմեն Ասրյանը, Աշոտ Ասրյանը, Արմեն Ղազարյանը, Անուշավան Հարությունյանը (արժանացել է ԱՀ «Մարտական խաչ» 2-րդ աստիճանի շքանշանի), Սերգեյ Հարությունյանը, Ռաֆայել Հարությունյանը, Յուրի Համբարձումյանը, Գավրուշա Ստեփանյանը, Արմեն Սարուխանյանը, Զամիլ Սարգսյանը, Շիրին Մանասյանը, Յուրի Մարտիրոսյանը, Գրիգորի Մանուչարյանը, Արամ Օհանյանը:

1873 թ. Նախիջևանիկում քացվում է նախակրթարան: 1886 թ. գյուղում սկսեց գործել եկեղեցական-ծխական դպրոց, որտեղ սովորում էր 25 աշակերտ: 1996 թ. դպրոցը փակվում է: Այն վերաքացվում է 1908 թ.: Այն մեկդասյա երկսեռ դպրոց էր և ուներ երկու բաժանմունք, որտեղ սովորում էր 40 աշակերտ:

Խորհրդային տարիներին գյուղում կար տարրական դպրոց, այնուհետև այն միջնակարգի կարգավիճակ է ստացել: 1988-1992 թթ. դպրոցում սովորել է շուրջ 200 աշակերտ, դասավանդել՝ 28 ուսուցիչ:

1992 թ. գյուղի ազատագրվելուց հետո դպրոցական շենքը վերանորոգվել է, և 1994 թ. պարապմունքները նորից վերսկսվել են: 2014-2015 ուսումնական տարում դպրոցում սովորում էր 70 աշակերտ, 2018-2019 ուսումնական տարում՝ 85 աշակերտ:

Տարբեր տարիների դպրոցի տնօրեններ են աշխատել Հ. Սարուխանյանը, Վ. Արամյանը, Գ. Մեծղումյանը:

Ծննդով Նախիջևանիկից են Սարդարապատի ճակատամարտի հերոսներ գեներալ-լեյտենանտ Դանիել Բեկ-Փիրումյանը, գեներալ-մայոր Պողոս Բեկ-Փիրումյանը, փոխծովակալ Վլադիմիր Փիրումովը, ճարտարապետ Ռաֆայել Իսրայելյանը:

Նախիջևանիկում և նրա շրջակայքում կան պատմամշակութային նշանակության հուշարձաններ՝ Բ. ա. 2-1-ին հազարամյակների դամբարաններ, Նահատակ մատուղ (13-րդ դար), Պուղունց օջախ մատուղ (16-րդ դար), Սբ. Աստվածածին եկեղեցին (17-րդ դար), Վարդեր գյուղատեղին (16-19-րդ դարեր):

Գյուղի աղբյուրներն են՝ Միրզին ակն, Կուքուն ակն, Տեխ աղբյուր, Մադուն ակն, Ղամիշլանա ակն, Քառ նավ, Դերունց ակն, Շոր աղբյուր, Փերունց ակն, Տեխեն տակ, Տնջրե, Շենին, Ցամաք ձորի:

Գյուղի նշանավոր հանդամասերն են՝ Թարթնուտ, Ղուլուն մոշուտ, Քյուրան, Ասլանանց տափ, Բլանց բղատեղ, Քարեն տակ, Պուլու-Պուտնը, Տնջրե, Ջմններ, Կետ, Կարմիր էլ, Չրմախութ, Դավուլու տափեր, Ղուրդեր, Մատուն ակնը, Ղամիշլանա ծոր, Զավոդեն տափ, Պոլուսունց բլուրտ, Պավլուն ծոր, Սալավ, Ղրջղե, Փերունց ակնը, Թմամանց քերձ, Եգորեն տափ, Տեխեն տակ, Քուլախան:

Նախիջևանիկի ազգատոհմերն են՝ Ալիխանյանք (Սարուխանյան), Իսաջանյանք (Սարուխանյան), Կանդիտատանք, Բլասանք (Սարուխանյան), Ղարաղլիջանք (Սարուխանյան), Սիականք (Սահակյան), Սրոանք (Մանասյան), Դլլաքանք (Միրզոյան), Ութունք (Դանիելյան), Սայունք (Դանիելյան), Հըմբարցունք (Համբարձումյան), Վերդունք (Վերդյան), Մշարանք (Մանուչարյան), Ղրբխանանք (Ղարախանյան), Չալունք (Ղարախանյան), Հուռումանք (Հարությունյան), Բիլլարանք (Հարությունյան), Մրսեյանք (Պետրոսյան), Դերունք (Գաբրիելյան), Մահունք (Հարությունյան), Սունանք (Խաչատրյան), Բլանք (Բալայան), Շգալունք (Շահգեղյան), Շահունք (Միրզոյան):

Գյուղը էլեկտրաֆիկացված և գազաֆիկացված է: Ունի նորակառույց ինքնահոս ցրագիծ: Հեռուստատեսությունը, ռադիոն, անլար հեռախոսակապը, ինտերնետ ծառայությունը հասանելի են բնակչությանը:

Նախիջևանիկում գործում է գյուղապետարան, ակումբ, բուժկետ, փոստ, հանդիսությունների սրահ, առևտրի մեկ կետ:

Գյուղում 1987 թ. կար 142 տուն, 453 բնակիչ<sup>306</sup>, 2018 թ.՝ 64 տուն, 230 բնակիչ<sup>307</sup>: Հիմնական զբաղմունքը գյուղատնտեսությունն է:

### ՆՈՐԱԳՅՈՒՂ

Գյուղը գտնվում է ԱՀ կենտրոնական հատվածում՝ Ասկերանի շրջանում՝ նախկին Խաչեն գավառում: Բնակավայրը տեղաբաշխված է Ասկերան շրջկենտրոնից 7 կմ արևմուտք՝ հարթավայրային գոտում:

Գյուղը 4 անգամ տեղից տեղ է տեղափոխվել և ամեն անգամ էլ շարունակել է կրել Նորագյուղ անվանումը: Նախկին գյուղատեղիները պահպանվում են:

Արխիվային փաստաթղթերը վկայում են, որ 1667 թ. Նորագյուղը անվանվել է Նոր գեղ<sup>308</sup>:

Տեղաբնիկները ասում են, որ գյուղը երբեմն անվանվել է նաև Դերու շեն, որովհետև այդ բնակավայրից շատ հոգևորականներ են սերվել:

Պատահական չէ, որ 19-րդ դարի վերջի և 20-րդ դարի սկզբների աղբյուրներում և առանձին հեղինակների մոտ Նորագյուղը երբեմն անվանվել է Քեշիշքենդ<sup>309</sup>: 1810 թ. գյուղում կառուցվել է Սբ. Գևորգ եկեղեցին:

19-րդ դարի վերջերին Նորագյուղում կար 181 ծուխ, 1075 բնակիչ<sup>310</sup>: Բնակչության մեծ մասը բնիկ է, փոքր մասը՝ տեղափոխված խոյից:

<sup>306</sup> Մելքոնյան Ս., նշվ. աշխ., էջ 129:  
<sup>307</sup> ԱՀ առկա բնակչության թվաքանակը 2018 թ. հունվարի 1-ի դրությամբ, էջ 1:  
<sup>308</sup> ՀԱԱ, ֆ. 57, ց. 1, գ. 3, թ. 113:  
<sup>309</sup> Свод статистических данных о населении Закавказского края, Тифлис, 1893, отдел IV; Кочарян Г., Нагорный Карабах, с. 50.  
<sup>310</sup> Մակար եպ. Բարխուտարեանց, Աղուանից երկիր և դրացիք, Արցախ, էջ 246:

Հաշվի առնելով գյուղի զարգացման հեռանկարը՝ 1966 թ. ԼՂԻՄ մարզգործկոմը որոշում է բնակավայրը տեղափոխել հին Նորագյուղից 2 կմ դեպի արևելք՝ առավել հարթավայրային հատված, որտեղ բնակլիմայական պայմանները նպաստավոր են, իսկ հողն էլ բերքառատ է: Այս հարցում նախանձախնդիր հետևողականություն են ցուցաբերել ԼՂԻՄ մարզգործկոմի նախագահ, ծննդով նորագյուղցի Մուշեղ Օհանջանյանն ու Նորագյուղի կոլտնտեսության նախագահ Արշավիր Գալստյանը:

Կարճ ժամանակահատվածում գյուղը ոչ միայն կառուցվեց, այլ նաև զարգացում ունեցավ:

Արցախում խորհրդային կարգերի հաստատվելուց հետո 1931 թ. Նորագյուղում կազմավորվեց կոլտնտեսություն: Այն ԼՂԻՄ առաջավոր տնտեսություններից մեկն է համարվել, որտեղ զարգացած էր խաղողագործությունը, հացագործությունը, անասնապահությունը: Նորագյուղի կոլտնտեսության մեջ ներառվել են Ծաղկաշատ, Սարդարաշեն և Ռե գյուղերի տնտեսությունները:

Տարբեր տարիներին կոլտնտեսությունը ղեկավարել են Լևոն Մինասյանը, Գրիգոր Օհանջանյանը, Արսեն Առաքելյանը, Սամվել Մարտիրոսյանը, Շամիր Գալստյանը, Բաղդասար Ղարամյանը, Արշավիր Գալստյանը, Էդվարդ Ասլանյանը, Սանթրո Մինասյանը, Ռոբիկ Գրիգորյանը և Արմո Գալստյանը:

1998 թ. հողերի սեփականաշնորհումից հոտո կոլտնտեսությունը դադարեցրեց իր գործունեությունը:

Ի տարբերություն ԱՀ շատ ու շատ բնակավայրերի՝ Նորագյուղում ֆերմերային տնտեսությունները կազմակերպական տեսանկյունից ձևավորվել և զարգացում են ապրում:

Հայրենական մեծ պատերազմին Նորագյուղից մասնակցել է 256 մարդ, զոհվել է 91-ը: Նրանց հիշատակին հին Նորագյուղում 1959 թ. կառուցվել է հուշաղբյուր, իսկ 1968 թ.՝ հուշարձան:

Արցախյան շարժման առաջին տարիներին գյուղում կազմակերպվել է կամավորական ինքնապաշտպանական ջոկատ: Շուրջ 200 հոգի մասնակցել են ռազմական գործողություններին: 26 նորագյուղցիներ իրենց կյանքը զոհաբերել են Արցախի ազատագրմանը: Նրանցից 6 հոգի Ստեփանակերտի բնակիչներ էին: Մի հոգի էլ անհայտ կորած է:

ԱՀ «Մարտական խաչ» 2-րդ կարգի շքանշանի են արժանացել Վիտալի Պետրոսյանը՝ հետմահու, Սերգեյ Զաքարյանը, Սաղաթել Զաքարյանը, Արմավիր Գալստյանը, Սամվել Մնացականյանը, Լևոն Ենգիբարյանը, Կամո Մարտիրոսյանը:

1886 թ. Նորագյուղում գործել է ծխական դպրոց: Այն ցարական կառավարության կողմից փակվել է 1896 թ. և վերաբացվել 1907 թ.: Դպրոցը մեկդասյա էր և ուներ երկու բաժանմունք, որտեղ սովորում էր 42 աշակերտ: Ուսուցիչն էր քահանա տեր Միքայել Զաքարյանը: Խորհրդային առաջին տարիներին Նորագյուղում գործում էր տարրա-

կան դպրոց: 1931 թ. այն դարձավ յոթամյա: Դասերը անց էին կացվում Դերունց և Հոռունց տներում:

1969 թ. Նորագյուղում դպրոցական նոր շենք կառուցվեց: Դպրոցն արդեն միջնակարգի կարգավիճակ ուներ:

2012 թ. ԱՀ կառավարությունը նոր դպրոցական շենք է կառուցում: 2015–2016 ուսումնական տարում դպրոցում սովորում էր 218 աշակերտ, դասավանդում՝ 28 ուսուցիչ: 2018–2019 ուսումնական տարում արդեն աշակերտների թիվը հասել էր 242-ի:

Տարբեր ժամանակներում Նորագյուղի դպրոցի տնօրեններ են աշխատել Համո Քարամյանը, Ռուբեն Սարգսյանը, Միքայել Գասպարյանը, Ազատ Անդրյանը, Արշավիր Գալստյանը, Մելիք Սողոմոնյանը, Լևոն Արամյանը, Միքայել Ջհանգիրյանը, Ալյոշա Գասպարյանը, Վարդան Բեգլարյանը, Էրիկ Վարդանյանը: Ծագումով Նորագյուղից են Ստեփանակերտի մանկավարժական ինստիտուտի ռեկտոր Սերգեյ Խալատրյանը, ԼՂԻՄ մարզգործկոմի նախագահ, այնուհետև ԱՀ Ազգային ժողովի փոխնախագահ Մուշեղ Օհանջանյանը:

Նորագյուղում և նրա շրջակայքում պահպանվել են պատմամշակութային նշանակության հուշարձաններ՝ Սարե խաչ, Հոնի խաչ, Սոի խաչ, Պառավի խաչ, Նոր խաչ սրբավայրերը, Սբ. Գևորգ եկեղեցին (1810 թ.), գերեզմանոց (19–20-րդ դարեր):

Հին և նոր Նորագյուղի աղբյուրներն են՝ Մեծուն, Երե ջուր, Քշաջուր, Ներքե ջուր, Խեծն, Չորանանց, Պապու, Գյուղատեղի, Կատվի աղբյուր, Սևաջուր, Հաջավի ջուր, Քոհանի ձորի, Գող աղբյուր, Շորի առաջ, Շոր ջուր, Վետած, Շվեղ, Ղլիձորի, Բրամա, Ղլաղի, Քյահրիզ, Ղլաղատեղի, ժողովրդական թալայի:

Գյուղի նշանավոր հանդամասերն են՝ Ալա հող, Ղազարանց յրրորդան, Տանձի խութ, Ցաքի հող, Քոհանա ձոր, Խուրջին հող, Ռվեցու քամակ, Խեծնաղբյուր, Հաջալու, Սևաջրի դոշ, Գյուղատեղ, Շախունց տափ, Գալուստանց տափ, Նաշունց տափ, Կումբալանց տափ, Պրուտեն հող, Խազազաձոր, Գյուրարանց տափ, Սզնոտ, Կուքու տափ, Մոսունց տափ, Խաչի տակ, Մարունց խութ, Բիլախութ, Մոնգեց, Խուտուրավար, Կշկոտ, Ավունց ցաքոտ, Քարի տակ, Սոնա խանումի խութ, Քյուզորե խութ, Խորձոր, Մեկթևանի, Քարի տափ, Ջղանոտ, Ճղարտի ձոր, Քյահրիզի գլուխ, Ջարգարանց շալ, Կնդակ սզնու ձոր, Քոհնա գոմեր, Կաղնի հող, Ղլի ձոր, Ղլի սեռ, Շվեղ աղբյուրի ձոր, Վետած աղբյուրի ձոր, Փունթեն տեղ, Շորի ձոր, Երկան խութ, Դուլորեն ձոր, Գող աղբյուրի թումբ, Շլորի հանդ, Դալին ցաքոտ, Մեծ թափայի տակ, Մեկ թափայի գլուխ, Պուլուր թումբ, Հոնի ձոր, Ղլաղատեղ, Ջարգարանց մարագ, Շորի ջրի դուզ, Նիրինանց շալեր, Դերունց տափ, Դիք դաշ, Թևանանց բաղ, Արխի տակ, Ժողովրդական թալա, Ղահրամանանց թալա, Մոսունց թալա, Գետի թալա, Դուրուղատեղ, Ոսկանա խութ, Մուշտի դուրուղ, Խուրուվեն խութ, Բրամա ղլաղ, Կռված խութ, Նափսանա ձոր, Դերունց ցախուտ, Հացուտ, Դերունց խութ, Հոնի խաչի

տափ, Հայրապետանց տափ, Ծիտան քերծ, Իծանուց, Վրիշեն քերծ, Ղանաքար, Բլեն ծակ:

Նորագյուղում շարունակում են ապրել Գալուստանց, Մոսունց, Գյուրարանց, Նաշունց, Հայրապետանց, Մուղղուսունց, Օհանջանանց, Դերունց, Քյասունց, Գրիգորանց, Ջարգարանց, Քոլունց, Բոլունց, Պողոսանց, Ղահրամանանց, Բոզունց, Մարունց, Ստեփանանց, Աղաբեկանց, Մարդունց, Խչտորանց, Անդրունց, Պարսեղանց ազգատոհմերի ներկայացուցիչները:

Նորագյուղը էլեկտրաֆիկացված և գազաֆիկացված է: Ունի խմելու ջրագիծ: Հեռուստատեսությունը, ռադիոն, անլար հեռախոսակապը, ինտերնետ ծառայությունը բնակչությանը հասանելի են:

Համայնքում գործում են գյուղապետարան, մշակույթի տուն, «Ասկերանի մանկական երաժշտական դպրոց» ՊՈԱԿ-ի մասնաճյուղը, բուժկետ, դպրոց:

1920 թ. հին Նորագյուղում կար 180 տուն, 1500 բնակիչ, 1987 թ.՝ 249 տուն, 1043 բնակիչ<sup>311</sup>, 2018 թ.՝ 346 տուն, 1597 բնակիչ<sup>312</sup>: Նրանք աշխատում են Իվանյանի, Ասկերանի, Ստեփանակերտի հիմնարկ-ձեռնարկություններում, ծառայում ԱՀ բանակում, մի գզալի մասն էլ գյուղատնտեսության ոլորտում:

## ՆԵՐՔԻՆ ԱՉՆԵՔ

Գյուղը գտնվում է ԱՀ կենտրոնական հատվածում՝ Ասկերանի շրջանում՝ նախկին Վարանդայի գավառում՝ համանուն գետի ձախ ափին՝ պատմական Ավետարանոցից ոչ շատ մեծ հեռավորության վրա:

Գյուղի շրջակայքում պահպանվել են միջնադարյան գյուղատեղիների հետքեր, սրբատեղիներ:

Ներքին Սզնեքը՝ որպես բնակավայր, ձևավորվել է 18-րդ դարի սկզբներին: 2017 թ. մեծ շուքով նշվել է գյուղի 300 ամյակը: Գյուղի հիմնադիրները դարձել են նրա հարևանությամբ գտնվող և դեռևս 18-րդ դարի անբնակ Ղրալի գյուղի բնակիչները: Ժամանակին այստեղ հաստատվում են նաև Սյունիքից և Պարսկաստանից տեղափոխված մի քանի ընտանիքներ:

1849 թ. Ներքին Սզնեքում կառուցվում է Սբ. Աստվածածին եկեղեցին: 19-րդ դարի վերջերին Ներքին Սզնեքում կար 92 ծուխ, 727 բնակիչ<sup>313</sup>:

Արցախում խորհրդային կարգերի հաստատվելուց հետո 1930 թ. Ներքին Սզնեքում կազմավորվել է Ալեքսանդր Մյասնիկյանի անվան կոլտնտեսությունը: 1950 թ. Ներքին Սզնեքի և Վերին Սզնեքի, Կարմիր գյուղի, Խաչմաչի տնտեսությունները մի-

<sup>311</sup> Մելքումյան Ս., նշվ. աշխ., էջ 122:

<sup>312</sup> ԱՀ առկա բնակչության թվաքանակը 2018 թ. հունվարի 1-ի դրությամբ, էջ 1:

<sup>313</sup> Մակար եպս. Բարխուտարեանց, Աղուանից երկիր և դրացիք, Արցախ, էջ 211:

ացել են մեկ կոլեկտիվ տնտեսության մեջ: 1988 թ. ապախոշորացումից հետո վերոհիշյալ տնտեսությունները շարունակել են գործել որպես առանձին միավորներ: Այդ իրավիճակը պահպանվել է մինչև 1998 թ. հողերի սեփականաշնորհումը:

Ներքին Սզնեքի կոլտնտեսությունը ղեկավարել են Գյանջում Համբարձումյանը, Գրիշա Միքայելյանը, Շափաղաթ Մուսայելյանը, Արարատ Պետրոսյանը, Արտյուշա Միքայելյանը, Շահեն Մարգարյանը:

1930–1950 թվականներին գյուղում գործել է «Լույս» կարի ֆաբրիկան, որտեղ աշխատում էին գյուղի 40 բնակիչներ: 1950 թ. ֆաբրիկան փակվեց: Շենքը սկզբում օգտագործվեց որպես ակումբ և գրադարան, իսկ ներկայումս՝ հանդիսությունների սրահ:

Ֆաբրիկայի փակվելուց հետո Ներքին Սզնեքից մեծ քանակությամբ ընտանիքներ տեղափոխվեցին Բաքու:

Սզնեքը դարեր շարունակ հայտնի էր նաև իր արհեստավորներով, մասնավորապես՝ դերձակներով և ոսկերիչներով:

Հայրենական մեծ պատերազմին գյուղից մասնակցել է 50 մարդ, որից զոհվել է 25-ը: Նրանց հիշատակին գյուղում հուշարձան է կանգնեցված:

Արցախահայության ազատագրական շարժման սկզբին գյուղում կազմավորվել էր երկու ջոկատ, որոնց հրամանատարներն էին Գրիշա Միքայելյանը և Մամվել Ավանեսյանը: Քարին տակի ձակատամարտում Գրիշա Միքայելյանի զոհվելուց հետո 35 կամավորները միավորվել են մեկ ջոկատի մեջ և իրենց մասնակցությունն են ցուցաբերել Արցախի ազատագրության գործին: Նրանցից 12 նվիրյալներ զոհվել են: Մեեր Ահարոնյանը հետմահու արժանացել է ԱՀ «Մարտական խաչ» 2-րդ աստիճանի շքանշանի:

1873 թ. Ներքին Սզնեքում 31 աշակերտի համար բացվել է նախակրթարան: 19-րդ դարի 80-ական թվականներին գյուղում գործում էր 2 բաժանմունքով ծխական դպրոց: Չնայած 1896 թ. ցարական կառավարության կողմից փակվել էին հայկական դպրոցները, այնուամենայնիվ Ներքին Սզնեքում շարունակում էր գաղտնի գործել դպրոցը, որտեղ սովորում էին նաև հարևան գյուղերի երեխաները:

Խորհրդային տարիներին Ներքին Սզնեքում գործում էր ութամյա դպրոց:

1950 թ. գյուղում դպրոցական նոր շենք է կառուցվել: 1963 թ. դպրոցում սովորում էր 85 աշակերտ, 2001 թ.՝ 35 աշակերտ, իսկ 2018–2019 ուսումնական տարում՝ 11 աշակերտ:

Դպրոցի տնօրեններ են աշխատել Շմավոն Ալանյանը, Միքայել Առաքելյանը, Շահեն Մարգարյանը, Ալբերտ Մարգարյանը, Մելիքսեթ Սահակյանը:

Ծննդով Սզնեքից են ՀԽՍՀ ներքին գործերի նախարար, գեներալ–մայոր Սերգեյ Արզումանյանը, Հայրենական մեծ պատերազմի մասնակից, «Փառքի» շքանշանի երեք աստիճանի ասպետ՝ Գեորգի Իսրայելյանը, ֆիզմաթ գիտությունների դոկտոր,

պրոֆեսոր Հայկ Արզումանյանը, ԱՀ ժողովրդական դերասան Մամիկոն Միքայելյանը:

Ներքին Սզնեքում և նրա շրջակայքում պահպանվել են պատմամշակութային նշանակության հուշարձաններ միջնադարյան գյուղատեղիներ, գերեզմանոց, Սբ. Հովհաննես մատուռը (10-րդ դար), Սբ. Աստվածածին եկեղեցին (1849 թ.), ջրաղաց (19-րդ դար), 12–13-րդ դարերի խաչքարեր, Պառավ խաչ սրբատեղին (13-րդ դար):

Գյուղի աղբյուրներն են՝ Ջաքուն, Շինիմաչին, Հովուզին, Տնագուրեն, Օխեն, Շենին տակեն, Քարեն տակեն, Ճիրար արխեն:

Ներքին Սզնեքի նշանավոր հանդամասերն են Քարին տակ, Ձորի դրաղ, Բվեզ, Շուշանին ձոր, Բնագուր, Խաչի խութ, Կաղնե խաչ, Հունոտ, Կրավերին ձոր, Դրալի:

Գյուղում շարունակում են ապրել Կյուրունց, Բալունց, Հարունանց, Թումասանց, Բուդունց, Մոսունց, Պուղուսանց, Սափարունց, Թագա Հասունց, Ըոստամանց, Թավաղունց, Գյալունց, Կոստանդանց, Ջավունց ազգատոհմերի ներկայացուցիչները:

Համայնքը էլեկտրաֆիկացված է: Ունի խմելու ջրագիծ: Հեռուստատեսությունը, ռադիոն, անլար հեռախոսակալը, ինտերնետ ծառայությունը հասանելի են բնակչությանը:

Ներքին Սզնեքում 1987 թ. կար 32 տուն, 95 բնակիչ<sup>314</sup>, 2003 թ.՝ 34 տուն, 132 բնակիչ<sup>315</sup>, 2018 թ.՝ 32 տուն, 138 բնակիչ<sup>316</sup>: Նրանց հիմնական զբաղմունքը գյուղատնտեսությունն է:

### ՇՈՇ

Շուշի քաղաքին հանդիպակաց՝ Կարկառ գետի հարավային վտակի աջափնյակից դեպի կիրճը ձգվող թեք սարավանջին է գտնվում Արցախի հնագույն բնակավայրերից մեկը՝ Շոշը: Բնակավայրը Վարանդան ու Խաչենն իրար հետ կապող կարևոր հանգուցակետում է գտնվում:

Գյուղի ներկայիս բնակիչների նախնիների մի մասը բնիկ են, մյուսներն էլ տարբեր ժամանակահատվածներում այստեղ են տեղափոխվել Սողբից, Ջրաբերդից, Ապարանից, Գորիսից, Հաղրութի Թաղասեռ գյուղից, Մարտունու շրջանի Ննգի գյուղից, իսկ մի քանի ընտանիք՝ Պարսկաստանից:

Սկզբում գյուղը գտնվում էր ներկայիս բնակավայրի վերնի հատվածում, որը կոչվել է Տուն–տնատեղ: Տեղանքը սակավաջուր էր, այդ պատճառով բնակիչները իջել են ներկայիս գյուղի տարածք, որտեղ հորդ աղբյուրներ կային:

<sup>314</sup> Մելքունյան Ս., նշվ.աշխ., էջ 132:

<sup>315</sup> ԱրՊՀ հայագիտական կենտրոն:

<sup>316</sup> ԱՀ առկա բնակչության թվաքանակը 2018 թ. հունվարի 1-ի դրությամբ, էջ 1:

Ձեռագիր հիշատակարաններում որոշ տեղեկություններ են պահպանվել գյուղի մասին: 15-րդ դարի ձեռագրերից մեկում գյուղը հիշվում է ոչ թե Շոշ, այլ Շուշու ձևով. «գրեցաւ Աստուածագիր սուրբ Ավետարանս ձեռամբ յոգնամեղ և ապիկար գրչի տէր Մանուելի և թուականութեանս հայոց ՊՀԷ (1428) և յաշխարհիս Աղուանից, ի վիճակս Ամարասայ, ի գեղս Շուշու կոչեցեալ...»<sup>317</sup>:

Շոշում երկու եկեղեցիների առկայությունը, ինչպես նաև հին գերեզմանոցի գրա-  
ղեցրած տարածքը վկայում են նրա բազմամարդության մասին:

19-րդ դարի երկրորդ կեսին Շոշում 350 ծուխ կար<sup>318</sup>:

Մակար եպիսկոպոս Բարխուդարյանցի տվյալներով գյուղում կար 367 ծուխ, 2348 բնակիչ, որից արական՝ 1248, իգական՝ 1100<sup>319</sup>: Արցախում այդ մեծության գյուղեր քիչ կային:

Սարգիս արքեպիսկոպոս Ջալալյանցը ասում է, որ Շոշի հայերը «քաջությամբ գե-  
րազանցում են բոլոր դարաբաղցիներին»<sup>320</sup>:

Պատմիչն ասում է, որ շոշեցիները սրակոտոր են արել Օսմանյան տերության զո-  
րապետերին և զորքը: Շարունակելով այդ միտքը՝ նա նշում է, որ 1826 թ. գյուղի բնա-  
կիչները հզոր հարված են հասցրել պարսից մեծաթիվ բանակին և նրանց արյունով  
ներկել Կարկառ գետը<sup>321</sup>:

1919 թ. հունվարին, երբ անգլիացիների օգնությամբ Խոսրով Բեկ Սուլթանովը  
հաստատվեց Շուշիում, քաղաքում հայության համար կյանքն անտանելի դարձավ:  
Ազգային գործիչները ստիպված էին գործունեություն ծավալել գյուղերում, մասնավոր-  
ապես Շոշում:

1919 թ. հունիսի 28-30-ին և օգոստոսին Շոշում հրավիրվել են արցախահայու-  
թյան 6-րդ և 7-րդ, իսկ 1920 թ. մարտի 5-ին՝ 8-րդ համագումարները:

Շոշում կոլտնտեսություն կազմակերպվել է 1930 թ.: Կոլտնտեսությունը բարգա-  
վաճեց Նիկոլայ Յարամիշյանի ղեկավարության ժամանակ:

Հայրենական մեծ պատերազմին բանակ են զորակոչվել 700 շոշեցիներ, որոնցից  
216-ը զոհվել են:

Շոշի գավակներն իրենց մասնակցությունն են բերել արցախյան ազատամար-  
տին, և նրանցից 32 քաջեր իրենց մատաղ կյանքը նվիրեցին հայրենիքի ազատագ-  
րության սուրբ գործին: Նրանց թվում էր նաև Շոշի կամավորական առաջին ջոկատի  
հրամանատար Արզամ Սերգեյի (Շոշի Ազո) Հարությունյանը: Նա հետմահու արժա-  
նացել է ԱՀ «Մարտական խաչ» 1-ին աստիճանի շքանշանի: ԱՀ «Մարտական խաչ»  
1-ին աստիճանի շքանշանակիր է Գառնիկ Շմավոնի Ավանեսյանը:

<sup>317</sup> Մատենադարան, ձեռագիր հմ. 8211, թ. 359, ք-360ա:

<sup>318</sup> Հայկունի, նշվ. աշխ., էջ 90:

<sup>319</sup> Մակար եպո. Բարխուտարեանց, Աղուանից երկիր և դրացիք, Արցախ, էջ 228:

<sup>320</sup> Սարգիս արք. Ջալալյանց, նշվ. աշխ., էջ 432:

<sup>321</sup> Նույն տեղում, էջ 432:

ԱՀ «Մարտական խաչ» 2-րդ աստիճանի շքանշանի արժանացել են՝ Վիտալի Վա-  
հանի Վերդյանը, Գրիգորի Առաքելի Գասպարյանը, Կարեն Աղասի Ջալալյանը,  
հետմահու՝ Գուրգեն Բորիկի Ծատրյանը և Ալբերտ Սուրենի Մարգարյանը:

Ջոհվածների հիշատակին գյուղում հուշարձան է կառուցվել:

19-րդ դարի 70-ական թվականներին Շոշում գործել է եկեղեցական-ծխական  
դպրոց՝ 15 աշակերտով: Այն գործել է Սբ. Աստվածածին եկեղեցուն կից, որտեղ դա-  
սավանդում էր Տեր Առաքել քահանան: Շոշի հասարակության խնդրանքով 1884-  
1885 ուսումնական տարում գյուղում բացվում է եկեղեցական-ծխական նոր դպրոց՝  
20 աշակերտով: 1896 թ. դպրոցը փակվում և վերաբացվում է 1907-1908 ուսումնական  
տարում, որտեղ սովորում էր 45 աշակերտ: Դպրոցը պահվում էր գյուղի ազգաբնակ-  
չության և բաքվաբնակ շոշեցիների միջոցներով:

1921 թ. Շոշում ստեղծվել է տարրական դպրոց, որի վարիչը 1930 թ. եղել է Պետրոս  
Մուսայելյանը: 1928-29 ուսումնական տարում դրվել է Շոշի յոթամյա դպրոցի հիմքը:  
1934-1935 թթ. դպրոցն ունեցել է մոտ 500 աշակերտ, և որպես դպրոց օգտագործ-  
վում էր գյուղի տանտների տունը, որտեղ պարապմունքները կազմակերպվում էին 3  
հերթով: 1943-1944 ուսումնական տարում Շոշում սկսել է գործել միջնակարգ դպրոց,  
որտեղ 1-2 տարի սովորելով և համապատասխան քննությունները հանձնելով՝ միջ-  
նակարգ կրթության վկայական են ստացել նաև հարևան գյուղերի աշակերտները:

1988-1990 թթ. դպրոցում սովորում էին 150-ից ավելի աշակերտներ: 2017-2018  
ուսումնական տարում դպրոցում սովորում էր 102 աշակերտ, դասավանդում՝ 25  
ուսուցիչ:

2004 թ. «Հայաստան» համահայկական հիմնադրամի Տորոնտոյի մասնաճյուղի  
ատենապետ Մկրտիչ Մկրտչյանի հովանավորությամբ կառուցվել է Շոշի Սարգիս  
Աբրահամյանի անվան դպրոցը, որի հանդիսավոր բացումը կատարվեց 2004 թ. հոկ-  
տեմբերի 10-ին: 1992-1993 ուսումնական տարվանից առ այսօր դպրոցի տնօրենն է  
Համլետ Հարությունյանը:

Բնակչությանը ջրով ապահովելու նպատակով 2004 թ. կառուցվել է 80 տոննանոց  
ջրամբար:

Շոշում «Հայաստան» համահայկական հիմնադրամի և ԱՀ կառավարության հա-  
մաֆինանավորմամբ 2015 թ. հունիսի 9-ին շահագործման հանձնվեց համայնքային  
նոր կենտրոնը, որտեղ տեղավորված են գյուղապետարանը, 250 տեղանոց հանդի-  
սությունների դահլիճը և բուժկետը: Գյուղում միաժամանակ գործում են 2 խանութ,  
հանդիսությունների սրահ և հացի փուռ:

Շոշում են ծնվել գրողներ՝ Սամվել Գրիգորյանը, Գերասիմ Հովսեփյանը, Սարգիս  
Աբրահամյանը (նա միաժամանակ պետական գործիչ էր — Վ. Բ.), հայտնի գվարձա-  
խոս՝ Պըլը Պուրլին:



Շոշի դպրոցն են ավարտել մեծավաստակ մանկավարժ, ԽՍՀՄ ժողովրդական ուսուցիչ Իվան Աթայանը, գրողներ Վազգեն Օվյանը, Գևորգ Աղաջանյանը, կենսաբանական գիտությունների դոկտոր, պրոֆեսոր Վազգեն Աղաջանյանը:

Հայ մարդը, դարերի ընթացքում անընդհատ ապրելով Շոշում, ժամանակի հողովույթում ստեղծել է բազմազան ու բազմաթիվ մշակութային արժեքներ:

Գյուղի 4 ուղղություններում պահպանվել են Ք. ա. 2-1-ին հազարամյակներին վերաբերող դամբարանադաշտեր: Շոշի հյուսիսային մասում պահպանվող հին խարխված եկեղեցին կառուցվել է 1454 թ.: Սբ. Ստեփանոս եկեղեցին կառուցվել է 1655 թ., իսկ Սբ. Աստվածածին եկեղեցին 19-րդ դարում:

Գյուղից 3 կմ դեպի արևելք գտնվում է Շաղասարի հնագույն սրբավայրը: Նշանավոր են Բուդուռու սրբատեղին (11-13-րդ դդ.), Կարմիր Տարան մատուռը (19-րդ դար), Փրխկանուտ սրբատեղին, Ձախլիկ կամուրջը (18-րդ դար), Մուստուփա ձորեն կամուրջը (18-րդ դար), Կոտրված կամուրջը (18-րդ դար), Իջևանատունը (13-րդ դար), Պըլը Պուղու գերեզմանը (18-րդ դար), Մխիթար սպարապետի քարանձավը (18-րդ դար. ավանդույթն ասում է, որ այստեղ եղել է նշանավոր զորավարը — Վ. Բ.), միջնադարյան խաչքարերը, հին գերեզմանոցը, բազմաթիվ ջրաղացներ (17-19-րդ դարեր): Գյուղում պահպանվել են 1458, 1651, 1655 և 1712 թվագրություններով հայերեն վիմագիր արձանագրություններ:

Շոշում կան նաև նշանավոր աղբյուրներ՝ Իծիրիկիհի, Սալ, Օրից, Սոֆիայի, Քերծեն տակեն, Ճեղացեն ծորին, Խըծրկեին, Ծախլեգ, Տինգ, Ըլալեն, Շղասարեն, Պրպտանեն, Սվըծորին, Լոլակ, Թագա, Կրվերեն, Էրեց, Թեղուն: Հատկապես նշանավոր է 1866 թ. կառուցված Լալիկ աղբյուրը: 2012 թ. շոշեցի ռուսաստանաբնակ բարերար Բորիս Ստեփանյանի ընտանիքի միջոցներով հիմնովին վերանորոգվել է Լալիկ աղբյուրը, որի մասին շոշեցիների մոտ շատ ավանդազրույցներ են պահպանվել:

Գյուղը էլեկտրաֆիկացված և գազաֆիկացված է: Ունի խմելու ջրագիծ: Հեռուստատեսությունը, ռադիոն, բջջային և անլար հեռախոսակապը, ինտերնետ ծառայությունը բնակչությանը հասանելի են:

Համայնքում գործում են գյուղապետարան, ակումբ, բուժկետ, դպրոց, մանկապարտեզ, առևտրի 4 կետեր:

Շոշում 2018 թ. կար 183 տուն, 682 բնակիչ<sup>322</sup>: Հիմնական զբաղմունքը գյուղատնտեսությունն է:

### ԶՐԱՂԱՑՆԵՐ

Գյուղը գտնվում է ԱՀ կենտրոնական հատվածում՝ Ասկերանի շրջանում՝ նախկին Վարանդայի գավառում՝ մելիքանիստ Ավետարանոց գյուղից 2 կմ հարավարևելք:

<sup>322</sup> ԱՀ առկա բնակչության թվաքանակը 2018 թ. հունվարի 1-ի դրությամբ, էջ 1:

Ջրաղացներից 1 կմ հեռավորության վրա պահպանվում են միջնադարյան գյուղի հետքեր, որին տեղացիները անվանում են Շինատեղ: Գյուղի հիմնադրման վերաբերյալ տեղաբնիկների մոտ մի գրույց է պահպանվել, ըստ որի 19-րդ դարի սկզբներին Ավետարանոցից 3 եղբայրներ տեղափոխվում և հիմնավորվում են ներկայիս գյուղի տարածքում: Նրանցից մեկը զինագործ էր, մյուսը՝ դարբին, իսկ երրորդը՝ ջրաղացների վարպետ: Վերոհիշյալ 3 եղբայրների մասնագիտությունից էլ գյուղը միաժամանակ ունեցել է 3 անուններ՝ Դամիրչիլար, Լուլասագ և Ջաղացներ:

19-րդ դարի հեղինակների մոտ այս 3 անունները նույնպես պահպանվել են<sup>323</sup>: Ներկայումս գյուղի պաշտոնական անունը Ջրաղացներ է: Մինչև հիմա պահպանվում են Աղաբեկանց, Աբալունց, Ջալալեց, Խուջունց ջրաղացների փլատակները:

19-րդ դարի վերջերին Ջրաղացներում կար 65 ծուխ, 429 բնակիչ<sup>324</sup>:

1882 թ. գյուղում կառուցվել է Սբ. Աստվածածին եկեղեցին: Խորհրդային տարիներին սրբատաշ քարերով կառուցված եկեղեցու խաչը և գմբեթը քանդել են: Բարեբախտաբար շենքը առայսօր հիմնականում պահպանվել է:

Արցախում խորհրդային կարգերի հաստատվելուց հետո 1926 թ. Ջրաղացներում ստեղծվել է ԼՂԻՄ առաջին գյուղատնտեսական կոմունաներից մեկը՝ «Աշխատանք» անունով:

1929 թ. արդեն ստեղծվել է կոլեկտիվ տնտեսություն: Խոշորացումից հետո այն միավորվել է Ակնաղբյուրի կոլտնտեսության հետ: 1988 թ. ապախոշորացման հետևանքով այն նորից առանձին տնտեսության կարգավիճակ ստացավ և մնաց մինչև 1998 թ.: Հողերի սեփականաշնորհումից հետո գյուղում ստեղծվեցին մենատնտեսություններ:

Կոլտնտեսությունը ղեկավարել են Միշա Ավանեսյանը, Վոլոդյա Բալույանը:

Հայրենական մեծ պատերազմին մասնակցել է 36 մարդ, զոհվել է 26-ը: Նրանց հիշատակին գյուղում հուշարձան է կանգնեցվել:

Արցախի ազատության և անկախության համար մղված մարտերին Ջրաղացից մասնակցել են 20 ազատամարտիկներ: Նրանցից 7-ը զոհվել են: Հայրենիքի նվիրյալների հիշատակը հավերժացնելու համար երախտապարտ համագյուղացիները գյուղում հուշարձան են կառուցել: Գյուղից ԱՀ «Մարտական խաչ» 1-ին աստիճանի շքանշանի է արժանացել Վաչագան Մարգարյանը:

19-րդ դարի 80-ական թվականներից գյուղում դպրոց է գործել: 1908-1909 ուսումնական տարում մեկդասյա երկսեռ դպրոցում սովորում էր 25 աշակերտ, դասավանդում՝ 1 ուսուցիչ<sup>325</sup>: Խորհրդային տարիներին՝ մինչև 1942 թ., Ջրաղացներում դպրոց չի եղել: 1942 թ. գյուղում բացվել է տարրական դպրոց: Աշակերտների քանակի տա-

<sup>323</sup> Հայկունի, նշվ. աշխ., էջ 90; Մակար եպս. Բարխուտարեանց, Աղուանից երկիր և դրացիք. Արցախ, էջ 208:

<sup>324</sup> Մակար եպս. Բարխուտարեանց, Աղուանից երկիր և դրացիք. Արցախ, էջ 208:

<sup>325</sup> «Նոր դպրոց», ամսագիր, թիվ 4, 1908, էջ 84:

տանձան պատճառով մինչև 1988 թ. դպրոցը մի քանի անգամ փակվել և բացվել է: 1966 թ. գյուղում կառուցվել է դպրոցական երկհարկանի շենք: 1991–1992 ուսումնական տարում դպրոցը ստացել է ութամյայի կարգավիճակ: Այդ տարիներին դպրոցում սովորում էր 27 աշակերտ: Սակայն դպրոցահասակ երեխաների թվաքանակի կրճատման պատճառով Ջրաղացների դպրոցը ներկայումս դարձել է Ակնաղբյուրի հիմնական դպրոցի մասնաճյուղ, որտեղ սովորում է 7 աշակերտ:

Տարբեր տարիներին դպրոցի տնօրեններ են աշխատել Միքայել Պետրոսյանը, Մարգարիտա Գրիգորյանը, Լիանա Գրիգորյանը:

Ծագումով Ջրաղացից են գունավոր հեռուստատեսության գյուտարար Հովհաննես Ադամյանը, ֆիզմաթ գիտությունների դոկտոր Շաքո Մուսայելյանը, ԽՍՀՄ ժողովրդական ուսուցիչ Իվան Աթայանը:

Ջրաղացներում և նրա շրջակայքում պահպանվում են պատմամշակութային արժեք ներկայացնող հուշարձաններ Սբ. Վանես եկեղեցին (13–րդ դար), Բանունց եկեղեցին, Փոշ խութի ստորոտում կառուցված Եղծին, Սբ. Աստվածածին եկեղեցին:

Ջրաղացներում հայտնի են Բաբունց, Մուսունց, Վանունց, Փասին, Ճըրմիճրին աղբյուրները:

Գյուղի հանդամասերն են՝ Բունունց ձոր, Պապունց ձոր, Ջալալանց ձոր, շենատեղ, Մաչի հարթ, Բաղեն ձոր:

Գյուղում շարունակում են ապրել Ջալալունց, Աղաբեկանց, Տերտերանց, Ալիսանց, Քարամանց, Կուբունց, Կյուզողանց, Ըթանց, Բաբունց, Աճունց, Վանունց, Մուսանց, Մելքունանց, Հուռումանց ազգատոհմերի ներկայացուցիչները:

Ջրաղացները էլեկտրաֆիկացված և գազաֆիկացված է: Ունի խմելու ջրագիծ: Հեռուստատեսությունը, ռադիոն, անլար հեռախոսակապը, ինտերնետ ծառայությունը բնակչությանը հասանելի են:

Համայնքում գործում են գյուղապետարան, բուժկետ, ակումբ, դպրոց: Գյուղում 1987 թ. կար 47 տուն, 182 բնակիչ<sup>326</sup>, 2018 թ.՝ 41 տուն, 137 բնակիչ<sup>327</sup>: Հիմնական զբաղմունքը գյուղատնտեսությունն է:

### ՌԵՎ

Գյուղը գտնվում է ԱՀ հյուսիս արևելյան հատվածում՝ Ասկերանի շրջանում՝ նախկին Արցախի Խաչեն գավառում:

Բնակավայրը տեղաբաշխված է Ղարաբաղյան լեռնաշղթայից դեպի արևելք ձգվող լեռնաճյուղերից մեկի բարձրադիր հարթավայրային մասում՝ Սբ. Գևորգ սարի արևելյան ստորոտում:

Գյուղում և նրա շրջակայքում մնացած որոշ կառույցների մնացորդներն ու հնավայրերը, մասնավորապես 18–19–րդ դարերի գերեզմանոցը, թույլ են տալիս ասել, որ բնակավայրը գոյություն ունի առնվազը 17–րդ դարի երկրորդ կեսից:

Գյուղը 19–րդ դարում և 20–րդ դարի սկզբներին ունեցել է նաև Շալվա անունը<sup>328</sup>: Ռևում 1894 թ. կառուցվել է Սբ. Ստեփանոս եկեղեցին, որը խորհրդային տարիներին օգտագործվում էր որպես կենցաղսպասարկման տուն:

Արցախում խորհրդային կարգերի հաստատվելուց հետո Ռևում 1930 թ. կոլտնտեսություն է կազմակերպվել, որը խոշորացման տարիներին Ծաղկաշատի և Սարդարաշենի տնտեսությունների հետ ներառված է եղել Նորագյուղի կոլտնտեսության կազմի մեջ: 1998 թ. հողերի սեփականաշնորհումից հետո Ռևում ստեղծվել են մասնավոր տնտեսություններ:

Ռևից Հայրենական մեծ պատերազմին մասնակցել է 86 մարդ, զոհվել է 47–ը: Նրանց հիշատակին գյուղում հուշարձան է կառուցվել: Ծննդով Ռևից են խորհրդային միության հերոսներ Վ. Հովհաննիսյանը և Ս. Պետրոսյանը:

Արցախյան ազատագրական շարժման առաջին շրջանում՝ 1889–1990 թվականներին, Ռևում կամավորական ինքնապաշտպանական ջոկատ է կազմակերպվել, որը Ասկերանի Պաշտպանական շրջանի զորամասերի կազմում ռազմաճակատի տարբեր մասերում հերոսաբար կռվելով պաշտպանել է ԱՀ սահմանները: Գյուղից ԱՀ «Մարտական խաչ» 2–րդ աստիճանի ջքանշանի է արժանացել Արթուր Պետրոսյանը:

1895 թ. Ռևում բացվել է եկեղեցական–ծխական դպրոց: 20–րդ դարի սկզբներին գյուղի ուսուցիչն էր Աննա Մանուկյանը:

Խորհրդային տարիներին՝ մինչև 1970–ական թվականները, գյուղում գործել է ութամյա դպրոց: Աշակերտների թվաքանակի կտրուկ նվազման պատճառով դպրոցը փակվել էր: Ներկայումս գյուղի աշակերտները սովորում են Ծաղկաշատի միջնակարգ դպրոցում:

Բնակավայրը էլեկտրաֆիկացված և գազաֆիկացված է: Ունի խմելու ջրագիծ: Գյուղի աղբյուրներն են Միրզախանանց, Անջրիողեն, Քարեն, Կումուրաղեն, Ծլալալան, Մուշուհավա, Փաղի:

Հեռուստատեսությունը, ռադիոն, բջջային և անլար հեռախոսակապը, ինտերնետ ծառայությունը բնակչությանը հասանելի են:

Համայնքում գործում են գյուղապետարան, ակումբ, բուժկետ, առևտրի 1 կետ:

<sup>326</sup> Մելքունյան Ա., նշվ.աշխ., էջ 140:

<sup>327</sup> ԱՀ առկա բնակչության թվաքանակը 2018 թ. հունվարի 1–ի դրությամբ, էջ 1:

<sup>328</sup> Кавказский календарь на 1856 г., Тифлис, 1855, с. 380: ԱՀ պետարխիվ, ֆ. 1, ց. 1, գ. 1, թ. 12: «Советское краеведение», № 10, 1936, с. 1: հմմտ., Բալայան Վ., Դրվագներ..., էջ 176:

Ռևուս 1890-ական թվականներին կար 40 տուն, 349 բնակիչ<sup>329</sup>, 1920 թ.՝ 120 տուն, 450 բնակիչ, 1970 թ.՝ 90 տուն, 250 բնակիչ, 1987 թ.՝ 52 տուն, 112 բնակիչ<sup>330</sup>, 2018 թ.՝ 33 տուն, 115 բնակիչ<sup>331</sup>: Հիմնական զբաղմունքը գյուղատնտեսությունն է:

## ՍԱՌՆԱՂԲՅՈՒՐ

Գյուղը գտնվում է ԱՀ արևելյան հատվածում՝ նախկին Վարանդա գավառում: Բնակավայրը տեղաբաշխված է Բովուրխանի լեռնազանգվածից դեպի արևելք ձգվող լեռնաձյուղերից մեկի վերջավորությունում՝ Մուխանքի դաշտաբերանում:

Գյուղի շրջակայքում եղած 12-15-րդ դարերի գյուղատեղիի և գերեզմանոցի մնացորդները վկայում են, որ առնվազն միջին միջնադարից տվյալ տարածքում բնակավայր է եղել:

15-16-րդ դարերում թուրքմենական աղ կոյունլու և կարա կոյունլու ցեղերի ճնշումների տակ Մուխանքի դաշտում գտնվող հայկական բնակավայրերի բնակիչները ստիպված քաշվում են լեռնաստանի խորքերը և հաստատվում ավելի ապահով վայրերում: Նշված ժամանակահատվածում Մուխանքի Բայլական կամ Բելուկան քաղաքից մի քանի ընտանիքներ վերաբնակվում են Սառնաղբյուրում:

19-րդ դարի և 20-րդ դարի սկզբների սկզբնաղբյուրներում Սառնաղբյուրը ավելի շատ հայտնի է Միրշալլու<sup>332</sup>, Միրշուլու<sup>333</sup>, Միրիշանլու<sup>334</sup>, Միվրիշենլու<sup>335</sup> անուններով:

Խորհրդային տարիներին գյուղը անվանվել էր Աղբուլաղ:

1875 թ. գյուղում կառուցվել է Սբ. Գևորգ եկեղեցին: Սառնաղբյուրում առայսօր պահպանվում են միջնադարյան գերեզմանոցի տապանաքարեր, Հացուտ քարանձավ-սրբատեղին, 19-րդ դարի ջրաղաց:

Սառնաղբյուրը, լինելով դաշտավայրը լեռնաստանի հետ կապող հանգուցակետում, միջնադարից սկսած քոչվոր ցեղերի, իսկ 20-րդ դարի սկզբներին՝ թուրք-թաթարական ավազակախմբերի հարձակումների թիրախում է գտնվել:

1918 թ. սեպտեմբերի 22-ին թուրքական կանոնավոր բանակը գրավել էր Միվրիշենլու, Դահրագ, Ղլիշբաղ, Քյաթուկ, Նախիջևանիկ, Փիրջամալ, Վարազաբույն գյուղերը<sup>336</sup>:

Առաջին համաշխարհային պատերազմի ավարտից հետո թուրքական զորքերը հեռացան Այսրկովկասից: Նրանց կողմից գրավված հայկական գյուղերի բնակիչ-

ները, վերադառնալով իրենց բնակավայրերը, 1918-1920 թվականներին ձեռնամուխ եղան Արցախի պետականության պաշտպանմանն ու ամրապնդմանը:

Արցախում խորհրդային կարգերի հաստատվելուց հետո, 1930 թ. գյուղում կոլտնտեսություն էր կազմակերպվել: 1971 թ. այն միավորվել էր Նախիջևանիկի պետական տնտեսությանը: 1998 թ. հողերի սեփականաշնորհումից հետո ստեղծվել են մասնավոր տնտեսություններ:

Հայրենական մեծ պատերազմին գյուղից մասնակցել է 67 մարդ, զոհվել է 42-ը: Նրանց հիշատակին Սառնաղբյուրում հուշարձան է կառուցվել:

Արցախյան ազատագրական պայքարի առաջին տարիներին՝ 1889-1990 թվականներին, Սառնաղբյուրում կամավորական ինքնապաշտպանական ջոկատ է կազմավորվել, որը Ասկերանի պաշտպանական շրջանի զորամասերի կազմում մասնակցել է ԱՀ պաշտպանության գործին:

Թշնամին օր ու գիշեր հրետակոծում էր գյուղը: 1992 թ. մայիսի 10-ին ադրբեջանցիներին հաջողվեց գրավել Աղբուլաղ, Նախիջևանիկ, Փիրջամալ, Արանգամին, Միրզաբույն գյուղերը՝ թուրքավարի հրո ճարակ դարձնելով դրանք:

Վերակազմավորելով ու վերախմբավորելով ուժերը ԱՀ ՊԲ զորամասերը ազատագրեցին Խրամորթ, Դահրագ, Նախիջևանիկ, Աղբուլաղ, Արանգամին, Փիրջամալ գյուղերը:

Գյուղի ազատագրվելուց հետո Աղբուլաղի բնակիչները վերադարձել են հայրենի օջախներ և ԱՀ կառավարության աջակցությամբ վերականգնել բնակավայրը:

1995 թ. գյուղը վերանվանվել է Սառնաղբյուր:

1873 թ. Սառնաղբյուրում բացվել է եկեղեցական-ծխական դպրոց: 1996 թ. կառավարության որոշմամբ դպրոցը փակվել և վերաբացվել է 1907 թ.:

Խորհրդային տարիներին գյուղում ութամյա դպրոց էր գործում:

1992 թ. ադրբեջանցիների կողմից բնակավայրը բռնազավթելուց հետո դպրոցը միառժամանակ դադարեցրել է իր գործունեությունը: 1997-1998 ուսումնական տարվանից կրթօջախը դարձել է Նախիջևանիկի միջնակարգ դպրոցի մասնաձյուղ:

Ծննդով Սառնաղբյուրից է Ստեփանակերտի մանկավարժական ինստիտուտի ռեկտոր, փիլիսոփայական գիտությունների թեկնածու, պրոֆեսոր Սերգեյ Սարգսյանը:

Սառնաղբյուր համայնքի կազմում ընդգրկված է նաև Դահրագ գյուղը:

Գյուղը էլեկտրաֆիկացված և գազաֆիկացված է: Ունի խմելու ջրագիծ:

Բնակավայրի աղբյուրներն են՝ Ներքին ծորեն, Վետած, Պոռութին, Տիվերդուն:

Հեռուստատեսությունը, ռադիոն, բջջային և անլար հեռախոսակապը, ինտերնետ ծառայությունը բնակչությանը հասանելի են:

Համայնքում գործում են գյուղապետարան, բուժկետ, դպրոց:

<sup>329</sup> Մակար եպս. Բարխուտարեանց, Աղուանից երկիր և դրացիք, Արցախ, էջ 245:

<sup>330</sup> Մելքումյան Ս., նշվ. աշխ., էջ 137:

<sup>331</sup> ԱՀ առկա բնակչության թվաքանակը 2018 թ. հունվարի 1-ի դրությամբ, էջ 1:

<sup>332</sup> Մակար եպս. Բարխուտարեանց, Աղուանից երկիր և դրացիք, Արցախ, էջ 226:

<sup>333</sup> Հայկունի, նշվ. աշխ., էջ 81:

<sup>334</sup> ՀԱԱ, ֆ. 57, ց. 1, գ. 148, թ. 89:

<sup>335</sup> Իշխանեան Ե., նշվ. աշխ., էջ 229:

<sup>336</sup> Նույն տեղում:

Սառնաղբյուրում 1890-ական թվականներին կար 55 տուն, 369 բնակիչ<sup>337</sup>, 1987 թ.՝ 48 տուն, 129 բնակիչ<sup>338</sup>, 2018 թ.՝ 28 տուն, 112 բնակիչ<sup>339</sup>: Հիմնական զբաղմունքը գյուղատնտեսությունն է:

## ԴԱՀՐԱԶ

Գյուղը գտնվում է ԱՀ արևելյան հատվածում՝ Ասկերանի շրջանում՝ նախկին Վարանդա գավառում: Բնակավայրը տեղաբաշխված է Բովուրխանի լեռնազանգվածից դեպի արևելք ձգվող լեռանձյուղերից մեկի վերջավորությունում՝ Մուխանքի դաշտաբերանում:

Բնակավայրի կազմավորման վերաբերյալ գրավոր սկզբնաղբյուրներում հստակ տեղեկություններ չեն պահպանվել:

Ուսումնասիրողներից Ս. Մելքումյանը, առանց աղբյուր մատնանշելու, գրում է, որ Դահրազի պատմությունը սկսվում է 17-րդ դարի սկզբներից<sup>340</sup>:

Գյուղին մերձ՝ հյուսիսարևելյան ուղղության ժայռի վրա են գտնվում Դահրազի կամ Հոռոմսիմի ամրոցի մնացորդները, որը կառուցվել էր 12-13-րդ դարերում:

Տիգրանակերտը, Քարագլուխ-Շիկաքարը, Հոռոմսիմի, Կուսաբերդի ամրոցների շարքը միջին միջնադարում Մուխանքի դաշտից դեպի լեռնաստանի խորքերը թափանցել ցանկացող քոչվորներին դիմակայելու գործում կարևոր դերակատարություն է ունեցել:

Հոռոմսիմ քերդի առկայությունը թույլ է տալիս ասել, որ առնվազն վերոհիշյալ ժամանակահատվածում նրա հարևանությամբ բնակավայր է եղել:

Դահրազում Դավիթ Աղամյանի և Բաղդասար Սողոմոնյանի միջոցներով 1862 թ. կառուցվել է կամարակապ Սբ. Աստվածածին եկեղեցին<sup>341</sup>:

1797-1798 թվականներին՝ ժանտախտի տարածման ժամանակ, Հաղորթ, Թաղլար, Դահրազ, Խաչմաչ, Ճարտար, Թաղասեռ բնակավայրերից բազմաթիվ ընտանիքներ տեղափոխվել են Շամախու գավառ և հիմնել Արիավուտ գյուղը<sup>342</sup>:

Դահրազը ծանր ժամանակաշրջան ապրեց նաև 1905-1906 և 1917-1920 թվականների հայ-թաթարական ընդհարումների տարիներին: Թաթար հրոսակախմբերը Մուխանքի դաշտից գրոհում էին հայկական գյուղերի վրա:

1918 թ. սեպտեմբերի 12-ին թուրքական կանոնավոր բանակը գրավել և ավերել էր Միվրիչենլու, Դահրազ, իսկ սեպտեմբերի 23-ին՝ Քարագլուխ, Խրամորթ, Խանապատ, Դիչքաղ, Քյաթուկ, Նախիջևանիկ, Փիրջամալ, Վարագարոյն գյուղերը<sup>343</sup>:

Առաջին համաշխարհային պատերազմի ավարտից հետո թուրքական զորքերը հեռացան Այսրկովկասից: Գրավված հայկական գյուղերի բնակիչները վերադարձան իրենց բնակավայրերը:

Արցախում խորհրդային կարգերի հաստատվելուց հետո, Դահրազում 1931 թ. կոլտնտեսություն է կազմակերպվել: 1971 թ. այն միավորվել էր Նախիջևանիկի կոլտնտեսությանը և դարձել խորհունտեսություն: 1998 թ. հողերի սեփականաշնորհումից հետո Դահրազում ստեղծվել են մասնավոր տնտեսություններ:

Հայրենական մեծ պատերազմին գյուղից մասնակցել է 37 մարդ, զոհվել է 20-ը: Արցախյան ազատագրական պայքարի առաջին իսկ օրերից գյուղը ենթարկվում էր աղբյուրների ավազակախմբերի հարձակումներին:

Աղբյուրներից 1992 թ. մայիսի 10-ին հաջողվել է գրավել Դահրազ, Աղբուլաղ, Նախիջևանիկ, Փիրջամալ, Արանգամին գյուղերը: Նույն թվականի սեպտեմբերին ԱՀ Պաշտպանության բանակի հարվածների տակ թշնամին հեռացավ Դահրազից: Գյուղից ԱՀ «Մարտական խաչ» 2-րդ աստիճանի շքանշանի և արժանացել Արմեն Բալայանը:

1873 թ. Դահրազում բացվել էր եկեղեցական ծխական դպրոց: 1896 թ. կառավարության որոշմամբ այն փակվել և վերաբացվել է 1908 թ.:

Խորհրդային տարիներին գյուղում ութամյա դպրոց է գործել: Աշակերտների թվաքանակի նվազման պատճառով 1980-ական թվականներին այն փակվել է, որն առայսօր չի գործում:

Գյուղը էլեկտրաֆիկացված է: Դահրազի աղբյուրներն են Կոթ, Ուսումանց: Հեռուստատեսությունը, ուղի՞ն, բջջային և անլար հեռախոսակապը, ինտերնետ ծառայությունը բնակչությանը հասանելի են:

Դահրազը ներառված է Սառնաղբյուր համայնքի մեջ: Դահրազում 1890-ական թվականներին կար 65 տուն, 463 բնակիչ<sup>344</sup>, (որոշ տվյալներով 1893 թ.՝ 31 տուն<sup>345</sup>), 1987 թ.՝ 21 տուն, 55 բնակիչ<sup>346</sup>, 2018 թ.՝ 3 տուն, 3 բնակիչ<sup>347</sup>: Նրանց հիմնական զբաղմունքը գյուղատնտեսությունն է:

<sup>337</sup> Մակար եպս. Բարխուտարեանց, Աղուանից երկիր և դրացիք, Արցախ, էջ 226:

<sup>338</sup> Մելքումյան Ս., նշվ. աշխ., էջ 141:

<sup>339</sup> ԱՀ առկա բնակչության թվաքանակը 2018 թ. հունվարի 1-ի դրությամբ, էջ 1:

<sup>340</sup> Մելքումյան Ս., նշվ. աշխ., էջ 128:

<sup>341</sup> Մակար եպս. Բարխուտարեանց, Աղուանից երկիր և դրացիք, Արցախ, էջ 227:

<sup>342</sup> Նույն տեղում, էջ 89:

<sup>343</sup> Իշխանեան Ե., նշվ. աշխ., էջ 89:

<sup>344</sup> Մակար եպս. Բարխուտարեանց, Աղուանից երկիր և դրացիք, Արցախ, էջ 227:

<sup>345</sup> ՀԱԱ, ֆ. 57, ց. 1, գ. 148, թ. 89:

<sup>346</sup> Մելքումյան Ս., նշվ. աշխ., էջ 143:

<sup>347</sup> ԱՀ առկա բնակչության թվաքանակը 2018 թ. հունվարի 1-ի դրությամբ, էջ 1:

## ՍԱՐԴԱՐԱՇԵՆ

Գյուղը գտնվում է ԱՀ կենտրոնական հատվածում՝ Ասկերանի շրջանում՝ նախկին Խաչենի գավառում՝ Արցախի նշանավոր բնակավայրերից մեկի՝ Նորագյուղից ոչ շատ մեծ հեռավորության վրա:

Սարդարաշենի բնակիչների մոտ պապերից եկած մի գրույց է պահպանվել, ըստ որի՝ 4-ից մինչև 17-րդ դարի կեսերը իրենց բնակավայրը գտնվում էր ներկայիս գյուղից 1,5-2 կմ հեռավորության վրա: Գյուղը ուներ 700-800 ծուխ և սկզբում ուներ Ցրտաջուր, իսկ հետագայում՝ Նոր շեն անունը: Առայսօր պահպանվում են նախկին գյուղից մնացած տների փլատակները, եկեղեցու պատերից որոշ մասեր, կալատեղեր:

17-րդ դարի կեսերին Նոր շենը ավերվել է պարսկական արշավանքների հետևանքով: Բնակիչների մի մասը տեղափոխվել և հաստատվել է ներկայիս Աղրթեջանի Աղսուի շրջանում և Վարանդայի Նոր շեն գյուղում: Մյուսներն էլ համառորեն շարունակել են ապրել հայրենի բնակավայրում: Քանի որ Նոր շենը ավերված էր, Վերդունց, Դերունց և Պետունց ընտանիքների անդամները տեղափոխվում և բնակություն են հաստատում գյուղից արևելք գտնվող իրենց գոմատեղերում: Եվ այդպես ձևավորվում է մի նոր բնակավայր: Պատմում են, որ Վերդունց տոհմում կար մի գորեղ, ֆիզիկապես ուժեղ տղամարդ՝ Սարդար անունով: Հարևան գյուղերի երիտասարդների հետ կազմակերպված ըմբշամարտի (կոխի) մրցույթներում և վեճակոհվներում միշտ հաղթող էր ճանաչվում Սարդարը: Նրա համբավը տարածվում է Արցախում և երբ որևէ մեկն ուզում էր նշել Սարդարի ապրելու վայրը, ասում էր Սարդարաշեն: Ըստ պահպանված գրույցի՝ այդպես էլ բնակավայրը անվանակոչվեց Սարդարաշեն:

19-րդ դարի սկզբներին Խոյից գաղթած մի քանի ընտանիքներ նույնպես հաստատվում են Սարդարաշենում:

19-րդ դարի վերջերին այդտեղ կար 40 ծուխ, 349 բնակիչ<sup>348</sup>:

1917-1920 թթ. ընթացքում՝ արցախահայության պետականության գոյության պայմաններում, դեպի երկրի մայրաքաղաք Շուշի տանող ճանապարհի վրա գտնվող Ասկերանի կիրճը թուրքերից պաշտպանող հայկական զորամասերի համար Սարդարաշենը դարձել էր ապահով հավաքատեղի: Գյուղում էր գտնվում նաև սարդարաշենցիներից կազմված զինված մի ջոկատ, որի հրամանատարն էր դաշնակցական գործիչ հանրահայտ Մաշտին: Նրանք Դալի-Ղազարի հրամանատարությամբ Ասկերանում անգիջում կռվել են թուրքական կանոնավոր զորքերի դեմ:

Արցախում խորհրդային կարգերի հաստատվելուց հետո՝ 1932 թ., գյուղում կազմակերպվում է «Նոր կյանք» կոլտնտեսությունը:

1950 թ. տնտեսությունների խոշորացման քաղաքականության հետևանքով Սարդարաշենի կոլտնտեսությունը միացվեց Նորագյուղի կոլտնտեսությանը:

<sup>348</sup> Մակար Եպս. Բարխուդարեանց, Աղուանից երկիր և դրացիք, Արցախ, էջ 245:

1966 թ. նորագյուղացիները տեղափոխվեցին ներկայիս բնակավայր: Սարդարաշենից որոշ ընտանիքներ նույնպես հաստատվեցին Նորագյուղում: 1998 թ. հողերի սեփականաշնորհումից հետո Սարդարաշենում ձևավորվեցին առանձին գյուղացիական տնտեսություններ, որոնց աշխատանքը առայսօր արդյունավետ չէ:

Տարբեր տարիների Սարդարաշենի կոլտնտեսությունը ղեկավարել են Մակիչ Բաղդասարյանը, Ենոք Բաղդասարյանը, Իսրայել Բաբայանը, Պողոս Բաբայանը, Հովսեփ Պետրոսյանը:

Հայրենական մեծ պատերազմին Սարդարաշենից մասնակցել է 104 մարդ: Նանց շարքում կային նաև կանայք՝ Աննա Գրիգորյանը (գոհվել է պատերազմում), Վարսենիկ Հայրիյանը, Նորա Ասլանյանը, Գյուլզադա Մուրադյանը, Աշխեն Գրիգորյանը: Պատերազմի մասնակիցներից 46 հոգի զոհվել են: Նրանց հիշատակին գյուղում կանգնեցվել է հուշարձան:

Սարդարաշենցիները անմնացորդ նվիրվածությամբ պայքարեցին նաև արցախյան ազատագրական պատերազմի տարիներին: Ստեղծվեց ինքնապաշտպանական ջոկատ՝ անվախ հրամանատար Կայծեր Շահբազյանի գլխավորությամբ: Ջոկատը կրում էր հրամանատարի «Կայծ» անունը: Ջոկատում ընդգրկված էին շուրջ 70 մարտիկներ: Նրանք միշտ էլ պատվով են կատարել մարտական խնդիրները: 1992 թ. մարտի 12-ին հրամանաբեր քարծուները գտնվող եկեղեցում դարանակալած թշնամու գնդակից զոհվեց Կայծեր Շահբազյանը: Նրան փոխարինեց Նուրեն (Էդր) Գրիգորյանը, այնուհետև՝ Սերգեյ Գրիգորյանը:

Կայծեր Շահբազյանը, Նուրեն Գրիգորյանը և Արարատ Գոլեցյանը հետմահու պարգևատրվել են ԱՀ «Մարտական խաչ» 2-րդ աստիճանի շքանշանով:

1894-1895 ուսումնական տարում Սարդարաշենում բացվել է եկեղեցական-ծխական դպրոց, որտեղ սովորում էր 25 աշակերտ, դասավանդում՝ 1 ուսուցիչ: Դպրոցը պահվում էր աշակերտների ուսման վարձով և եկեղեցու միջոցներով:

1927 թ. գյուղում բացվել է տարրական դպրոց: Պարապմունքները անց էին կացվում եկեղեցում: 1933 թ. դպրոցը դարձավ յոթամյա: Կառուցապատվեց դպրոցական նոր շենք:

Ներկայումս կրթական հաստատությունը ունի հիմնական դպրոցի կարգավիճակ: 2004-2010 թթ. դպրոցում սովորում էր 32-40 աշակերտ, դասավանդում՝ 14 ուսուցիչ, իսկ 2014-2015 ուսումնական տարում՝ 15 աշակերտ, 9 ուսուցիչ, 2018-2019 ուսումնական տարում՝ 7 աշակերտ, 9 ուսուցիչ:

Դպրոցի տնօրեն են աշխատել Ծատուր Հովհաննիսյանը, Արտաշես Պետրոսյանը, Միքայել Գասպարյանը, Մովսես Հայրապետյանը, Գուրգեն Եսայանը, Լազար Հովհաննիսյանը, Վահան Խաչատրյանը, Ազատ Անդրյանը, Սերգեյ Բեգլարյանը, Հրահաննիսյանը, Վալենտինա Գրիգորյանը, Լատրա Հակոբյանը, նույն Սելիկյանը:

Ծնունդով Սարդարաշենից է անասնաբուժական գիտությունների դոկտոր Վերդի Հակոբյանը:

Սարդարաշենում և նրա շրջակայքում պահպանվել են պատմամշակութային նշանակության հուշարձաններ՝ Ճգնավոր, Նոր շենի խաչ, Կաղնի խաչ սրբավայրերը, Ցրտաջուր, այնուհետև Նոր շեն գյուղատեղին (4-17-րդ դարեր), Չնզլ քարանձավը, գերեզմանոցը (8-13-րդ դարեր), Սբ. Գևորգ եկեղեցին (18-րդ դար), 12-13-րդ դարերի խաչքարեր:

Սարդարաշենի աղբյուրներն են՝ Գյուղամիջի, Տկողնի, Նոր շենի, Եփրեմանց գյուղ, Խաչենի գյուղ, Միրզին գյուղ, Կաղնի խաչ, Ըզնակի ձորի, Ուղտի թուղ իլածի, Սուլուր քարի, Ցրտաջրի, Շոշունի, Տնջրի, Ղազամ հանդի ձորի, Հաբուն ձորի, Կիմարա ձորի, Դերունց բաղեն, Հաջալուի, Շրովեն բաղի ջուր, Մշինին ջուր, Շիգյովեն բուստանեն ջուր:

Գյուղի հանդամասերն են՝ Քրմաղան, Թյուքլու, Նոր շեն, Ցրտաջուր, Գյաղուկ, Ղազամ հանդ, Կաղնե խաչ, Օղտեն թուղ իլած, Հացի խութ, Ծովատեղ, Միթևանի, Մորուխորթ, Գյուլեն դրաղ, Ճղպրոտի ձոր, Գոմերի ձոր, Ջղանոտ, Պետունց ձոր, Դերունց տափ, Սվաջուր, Մեծ տափ, Էրկան սեռ, Շենին առաջ, Թվարա հարթ, Մասցականի խմիատ, Տանձի հարթ, Ղըլտեղեր, Սարի Աղամիրի տափ, Էմիրանց տափ, Սարի Հայրունց տափ, Քրըկլոխ, Խմիատներ, Տըխտըքարի գյունե, Սուլուր քար, Ըսլանանց յամաջ, Խոր ձոր, Հաբուն ձոր, Բաղդասարանց, Վերդունց, Աղամերանց, Դերունց բաղերը:

Սարդարաշենում շարունակում են ապրել Ղլեչունց, Պետունց, Վերդունց, Բաղդասարանց ազգատոհմերի ներկայացուցիչները:

Գյուղը էլեկտրաֆիկացված է: 2014 թ. կառուցվել է խմելու նոր ջրագիծ: Հեռուստատեսությունը, ոռոգիոն, անլար հեռախոսակապը, ինտերնետ ծառայությունը բնակչությանը հասանելի են:

Սարդարաշենում գործում են գյուղապետարան, ակումբ, բուժկետ, դպրոց, հանդիսությունների սրահ, առևտրի 1 կետ:

Սարդարաշենում 1955 թ. կար 120 տուն, 675 բնակիչ, 1987 թ.՝ 62 տուն, 195 բնակիչ, 2019 թ.՝ 26 տուն, 81 բնակիչ<sup>349</sup>: Նրանց հիմնական զբաղմունքը գյուղատնտեսությունն է:

## ՍԱՐՈՒՇԵՆ

Գյուղը գտնվում է ԱՀ կենտրոնական հատվածում՝ Ասկերանի շրջանում՝ Լախիկի Վարանդա գավառում՝ Ղարաբաղյան լեռնաշղթայի հանդիպակաց լեռան անտառոտ լանջին՝ Ստեփանակերտ-Կարմիր շուկա մայրուղու միջակայքում:

Գյուղամիջում և նրա շրջակայքում պահպանվել են 10-17-րդ դարերի բնակարանների հետքեր: Հետաքրքիր է, որ Սարուշենի մոտ 12-13-րդ դարերում կառուցված և

1641 թ. վերակառուցված Փիրումաշեն եկեղեցու պատերի մեջ կան հեթանոսական ժամանակաշրջանի գերեզմանաքարեր:

Լախիկինում գյուղը անվանվել է նաև Փիրումաշեն:

Գյուղի տարեցների մոտ պահպանված մի գրույցի համաձայն՝ 16-րդ դարում գյուղ են ներխուժել թուրքական ավազակախմբերը, բնակիչներին լցրել եկեղեցին և վառել: Հետագայում, երբ գյուղը վերականգնվել է, բնակիչները գյուղը անվանել են «փյունիկի նման հառնած շեն»: Նրանց կարծիքով այստեղից էլ առաջացել է Փիրումաշեն անունը:

Փիրումաշենի մոտ պահպանված շինությունների հետքերը վկայում են, որ այստեղ առնվազն մինչև 17-րդ դարի կեսերը բնակավայր է եղել: Ամենայն հավանականությամբ 17-րդ դարի առաջին կեսերին բնակավայրը տեղափոխվել է ներկայիս գյուղի տեղը:

19-րդ դարի 1-ին կեսին այստեղ կար 30 տուն<sup>350</sup>:

19-րդ դարի սկզբներին Սարուշենում կառուցվել է Սբ. Ամենափրկիչ եկեղեցին, որտեղ պահպանվում էր հռչակավոր մագաղաթյա Ավետարանը: Մագաղաթյա մատյանի համար Սարուշեն ուխտագնացության էին գնում ոչ միայն Արցախի և հարակից բնակավայրերի հայությունը, այլև Բաքվից, Թիֆլիսից, անգամ մահմեդականներ:

Ռուս-պարսկական 1826-1828 թթ. պատերազմի ժամանակ պարսկական զորքերը ավերում են նաև Սարուշենը և իրենց հետ տանում Ավետարանը:

1833 թ. Շուշիի բնակիչ Միրզա Հովհաննիսյան-Ջարգարյանը Թավրիզում մահմեդականների մոտ տեսնում է Ավետարանը, այն գնում և բերում հանձնում եկեղեցուն<sup>351</sup>:

19-րդ դարի վերջերին Սարուշենում արդեն կար 70 ծուխ, 584 բնակիչ<sup>352</sup>:

1890 թ. գյուղի Ամենափրկիչ եկեղեցին վերանորոգվել է քաքվաքնակ Գրիգոր Ավազյանի միջոցներով:

Արցախում խորհրդային կարգերի հաստատվելուց հետո՝ 1930 թ., Սարուշենում կազմավորվել է կոլտնտեսություն: 1960-ական թվականների սկզբներին այն միավորվում է Ակնաղբյուրի կոլտնտեսության հետ: Հետագա տարիներին տնտեսությունը գործել է որպես առանձին միավոր: 1998 թ. հողերի սեփականաշնորհումից հետո ստեղծվեցին առանձին գյուղացիական տնտեսություններ:

Տարբեր տարիների Սարուշենի կոլտնտեսությունը ղեկավարել են Սերգեյ Առուստամյանը, Աշոտ Գասպարյանը, Սամվել Բաղդասարյանը, Բաղդասար Ղարամյանը, Բենիկ Հայրապետյանը, Արտյուշա Հարությունյանը:

Հայրենական մեծ պատերազմին գյուղից մասնակցել է 175 մարդ, զոհվել՝ 92-ը: Նրանց հիշատակին գյուղում հուշարձան է կանգնեցվել: Արցախյան ազատագրա-

<sup>350</sup> Սարգիս արք. Ջալալյանց, նշվ. աշխ., էջ 522:

<sup>351</sup> Սարգիս արք. Ջալալյանց, նշվ. աշխ., էջ 522, Մակար եպս. Բարխուտարեանց, Աղուանից երկիր և դրացիք, Արցախ, էջ 212:

<sup>352</sup> Մակար եպս. Բարխուտարեանց, Աղուանից երկիր և դրացիք, Արցախ, էջ 212:

<sup>349</sup> ԱրՊՀ հայագիտական կենտրոն:



կան պատերազմի ժամանակ գյուղից մասնակցել է 66 մարդ: Նրանցից 12 ազատամարտիկ՝ Սլավիկ Առուստամյանը, Ալբերտ Ավետիսյանը, Վալերի Ավետիսյանը, Վրեժ Գասպարյանը, Վլադիսլավ Գասպարյանը, Կարեն Իսրայելյանը, Վարդան Իսրայելյանը, Իվան Համբարձումյանը, Գենադի Համբարձումյանը, Արծվիկ Հարությունյանը, Արթուր Հայրապետյանը և Լևոն Ղազարյանը իրենց կյանքը նվիրաբերել են հայրենիքի ազատագրման գործին: Վարդան Իսրայելյանը՝ հետմահու, Կարմեն Ավետիսյանը, Արմեն Գասպարյանը, Գրիգորի Գասպարյանը արժանացել են ԱՀ «Մարտական խաչ» 2-րդ աստիճանի շքանշանի:

1870 թ. Սարուշենում բացվել է նախակրթարան, իսկ 1979 թ. գործել է եկեղեցական ծխական դպրոց, որտեղ սովորում էր 30 աշակերտ, դասավանդում՝ 1 ուսուցիչ: 1885 թ. դպրոցը փակվել է և վերաբացվել 1886–1887 ուսումնական տարում: 1890 թ. գյուղում բացվել է մեկդասյա երկսեռ Գրիգորյան ուսումնարանը: Այն ուներ 60 աշակերտ, ուսուցիչն էր Թովմաս Այվազյանը: Չնայած 1996 թ. ցարական կառավարությունը փակել էր հայկական դպրոցները, այնուամենայնիվ այստեղ կրթարանը գաղտնի շարունակում էր գործել: Տվյալ ժամանակահատվածում գյուղում բացվում է նաև իգական դպրոց: Ուսուցչուհին էր Հռիփսիմե Այվազյանը: Բարերար Գրիգոր Այվազյանը կառուցել է գյուղի դպրոցը:

Խորհրդային տարիներին գյուղում բացվել է տարրական դպրոց, որը հետագայում միջնակարգի կարգավիճակ է ստացել: 1971–1972 ուսումնական տարում դպրոցում սովորում էր 158 աշակերտ, դասավանդում՝ 20 ուսուցիչ: 1994–2000 թվականներին դպրոցում սովորում էր 78–85 աշակերտ: 2017–2018 ուսումնական տարում աշակերտների թիվը կրճատվեց և հասավ 51-ի: Դասավանդում էր 20 ուսուցիչ: Թեևրանահայ բարերարներ Գևորգ և Հասմիկ Շիշմանյանների միջոցներով դպրոցը հիմնանորոգվել է: Դպրոցի տնօրեններ են աշխատել Վանյա Ավանեսյանը, Էդիկ Հովհաննիսյանը, Սերգեյ Գասպարյանը, Մովսես Ավետիսյանը, Սերգեյ Բալայանը: Ծննդով սարուշենցի է տեխնիկական գիտությունների դոկտոր, պրոֆեսոր Մինաս Մինասյանը:

Սարուշենում և նրա շրջակայքում պահպանվել են պատմամշակութային նշանակության հուշարձաններ՝ Փիրումաշեն եկեղեցին (1641 թ.), Ամենափրկիչ եկեղեցին (19-րդ դար), Փիրումաշեն գյուղատեղին (10–17-րդ դարեր), գերեզմանոց (18–19-րդ դարեր), խաչքար (12–13-րդ դարեր):

Սարուշենում հայտնի են Քոնջ, Խավար ջուր, Շոր, Ներկարար, Մորաջուր, Ավագի, Խավ, Մելիքի, Բաղեն ձոր, Կոնչու, Նադար, Մողլաջուր, Ցորտ աղբյուրները:

Սարուշենի հանդամասերն են՝ Դլու խութ, Երե խմիատ, Քյուխանց խմիատ, Կճիճուրի տեղամաս, Փիրումաշենի տեղամաս, Կալադունց դարա, Պառավ արտի ձոր, Սղաշեն, Քաչալ խութ, Բամբակարտ, Հինգ կալ, Ներկարար աղբյուրի տեղամաս:

Գյուղում շարունակում են ապրել Իսունց (Գասպարյաններ), Բյարանց (Իսրայելյաններ, Սարգսյաններ), Լազգունց (Հարությունյաններ), Վիտիսանց (Ավետիսյան-

ներ), Հրիբեդանց (Հայրապետյաններ), Հայրունց (Հայրիյաններ), Բոխանց (Բալայաններ), Միրքիրիդանց (Հարությունյաններ), Կուծանանց (Գրիգորյաններ), Մոսունց (Ղազարյաններ), Նառանց (Գրիգորյաններ), Մուրունց (Մարտիրոսյաններ, Ավետիսյաններ), Իփրիամանց (Աբրահամյաններ) ազգատոհմերի ներկայացուցիչները:

Սարուշենը էլեկտրաֆիկացված և գազաֆիկացված է: Ունի խմելու ջրագիծ: Հեռուստատեսությունը, ռադիոն, անլար հեռախոսակապը, ինտերնետ ծառայությունը հասանելի են բնակչությանը: Գյուղում գործում են գյուղապետարան, ակումբ, բուժկետ, դպրոց, մանկապարտեզ:

Սարուշենում 1979 թ. կար 125 տուն, 510 բնակիչ, 1987 թ.՝ 108 տուն, 395 բնակիչ<sup>353</sup>, 2018 թ.՝ 97 տուն, 376 բնակիչ<sup>354</sup>: Հիմնական զբաղմունքը գյուղատնտեսությունն է:

## ՍՂՆԱՆ

Գյուղը գտնվում է ԱՀ կենտրոնական հատվածում՝ Ասկերանի շրջանում՝ նախկին Վարանդա գտավառում՝ մելիքանիստ Ավետարանոց գյուղի հարևանությամբ՝ Փոքր Քիրսի ստորոտում: Գյուղի տարածքով հոսում են Վարանդա գետի վտակներ Առաջնեկը, Շիփերեն անցը և Փողզրաթը: Գյուղը շրջապատված է անտառներով, ծաղկազարդ մարգագետիններով, որոնք բնակավայրին անկրկնելի հմայք ու գեղեցկություն են հաղորդում:

Հին Սղնախը դեռևս 14-րդ դարից գտնվում էր ներկայիս բնակավայրի հարավային հատվածում՝ Խաչին տակ տեղամասում: Ամենայն հավանականությամբ գյուղն այդ ժամանակ այլ անուն ուներ:

Վերոնշյալ վայրից բնակչությունը 17-րդ դարի վերջերին տեղափոխվում և հաստատվում է ներկայիս բնակավայրի տարածքում:

18-րդ դարի սկզբներին Պարսկաստանը ապրում էր երկպառակության շրջան: Պարսկաստանի դարավոր թշնամին՝ Օսմանյան կայսրությունը, նրան առավել հյուժելու նպատակով հրահրում է Դաղստանի ավարառու սյունի լեռնականներին, որոնք էլ մշտապես ահ ու սարսափի մեջ էին պահում Իրանի հյուսիսային նահանգների բնակիչներին: Առավել շատ տուժում էր հայությունը:

Պարբերաբար կրկնվող ավերիչ արշավանքների առաջն առնելու նպատակով անջատ-անջատ գործող Արցախի մելիքները, ապավինած իրենց անառիկ բերդերին, ստեղծեցին զինական միասնություն, որը պատմությանը հայտնի է սղնախներ անունով:

Ջրաբերդի, Գյուլիստանի և Խաչենի մելիքությունների զինվորականությունը կենտրոնացված էր Մոավի ստորոտում: Այն հայտնի է Մեծ սղնախ անունով:

<sup>353</sup> Մելքումյան Ս., նշվ. աշխ., էջ 140:

<sup>354</sup> ԱՀ առկա բնակչության թվաքանակը 2018 թ. հունվարի 1-ի դրությամբ, էջ 1:

Վարանդայի և Դիզակի մելիքների զինական ուժն էլ տեղակայված էր Քիրսի ստորոտում՝ Ավետարանոց և Սիդնախ գյուղերի տարածքում, ինչպես նաև՝ Շուշի բերդաքաղաքի շրջակայքում: Այն ընդունված է անվանել Փոքր սղնախ:

Հավանաբար քննության առարկա բնակավայրի տարածքում եղած ամրացված վայրերից էլ գյուղը ստացել է Սղնախ անվանումը:

Սղնախի տարեցների մոտ պահպանված մի գրույցի համաձայն՝ 1720-ական թվականներին Մխիթար սպարապետը մի քանի օր մնացել է Սղնախում և ապրել Մոսանց տանը:

Սերո Խանգադյանը «Մխիթար Սպարապետ»-ը գրելու պատրվակով 1970-ական թվականներին այդ հետքերով եղել է Սղնախում և գրուցել գյուղի տարեցների հետ:

Արցախը Ռուսաստանին անցնելուց հետո 1816 թ. գեներալ Վ. Մադաթովին տրվում են Չանախչի, Քեշիշքենդ, Սարուշեն, Ննգի, Ղուզումբենդ, Գյունեն Ճարտար, Ղուզե Ճարտար և Տող գյուղերը՝ որպես սեփական կալվածքներ<sup>355</sup>:

Պատահական չէ, որ 1826 թ., երբ պարսկական զորքերը թագաժառանգ Աբաս Միրզայի գլխավորությամբ մտան Արցախ, բանակի թուրք և քուրդ ավազակախմբերը թալանել էին Մադաթովին պատկանող գյուղերը: Մեհտի Ղուլի խանի կարգադրությամբ կողոպտում և հրո ձարակ են դարձնում գեներալ Մադաթովի տունն ու կալվածքը, անարգում նրա նախնիների գերեզմանները<sup>356</sup>:

Այդ արշավանքից հետո ավերված գյուղերը ամոքում են իրենց վերքերը և շարունակում իրենց հայրենաշեն գործը:

19-րդ դարի վերջերին Սղնախում կար 55 ծուխ, 424 բնակիչ<sup>357</sup>:

Նույն ժամանակահատվածում շուշեցի մեծահարուստ Դանիել Ահարոնյանը Սղնախում մետաքսամանան գործարան է բացում:

1874 թ. Շուշիում ապրող Մխիթարյան մեծահարուստ գերդաստանի միջոցներով գյուղում կառուցվում է Սբ. Աստվածածին եկեղեցին: Խորհրդային տարիներին եկեղեցին ավերվել է:

19-րդ դարում Սղնախից մի քանի ընտանիքներ հաստատվում են հայաբնակ Ճառ (Ջաբաթալա) քաղաքում:

1917-1920 թվականներին արցախահայության ազատագրական պայքարի և պետականակերտման շրջանում նորից վերականգնվեցին սղնախական շրջանի ավանդույթները: Սղնախ գյուղը դարձավ հայկական զորքերի հավաքատեղի: Այստեղ զորքը ոչ միայն մարզվում էր, այլ նաև Շուշիի թուրքերի աչքից հեռու կատարվում էր ինքնաշեն նոր զենքերի փորձարկումներ:

<sup>355</sup> Մատենադարան, Լազարյանների արխիվ, թղթ. 111, գ. 36, վակ. 80, թ. 1-3:

<sup>356</sup> Ներսեսով Միրզա Յուսուֆ, Ճշմարտացի պատմություն, Երևան, 2000, էջ 117:

<sup>357</sup> Մակար եպս. Բարխուտարեանց, Աղուանից երկիր և դրացիք, Արցախ, էջ 211:

Սղնախում 19-րդ դարում և 20-րդ դարի սկզբներին ոչ միայն ապրում էին հողի մշակներ, այլ նաև արհեստավորներ:

Հայտնի էին Սղնախի հյուանները, քարագործ շինարարները, երաժշտական գործիքների վարպետները:

Նրանց շատերի ջանքերի շնորհիվ են կառուցվել ներկայիս Աղրբեջանի տարածքի մի շարք բնակավայրեր:

1930 թ. գյուղում ձևավորվում է կոլտնտեսություն: Այդ տնտեսությունը 1950-ական թվականներին ներառվեց Ավետարանոցի կոլեկտիվ տնտեսության կազմի մեջ:

1987 թ. Սղնախի տնտեսությունը առանձնացվեց և շարունակեց գործել որպես առանձին միավոր: 1998 թ.՝ հողերի սեփականաշնորհումից հետո, դադարեցվեց Սղնախի Ստեփան Շահումյանի անվան կոլտնտեսության գործունեությունը:

Տարբեր տարիների կոլտնտեսությունը ղեկավարել են Դավիթ Հովսեփյանը, Խաչատուր Ավանեսյանը, Ղազար Ավանեսյանը, Վոլոդյա Հայրյանը, Գեորգի Պետրոսյանը, Վարդան Վարդանյանը:

Հայրենական Մեծ պատերազմին Սղնախից մասնակցել է 102 մարդ, զոհվել 48-ը: Նրանց հիշատակին գյուղում հուշարձան է կառուցվել:

Արցախյան շարժման առաջին իսկ տարիներին Սղնախում Վարդան Վարդանյանի և Արմեն Մխիթարյանի գլխավորությամբ կամավորական ջոկատ է կազմակերպվել: Ջոկատն իրեն փայլուն դրսևորեց 1992 թ. հունվարի 26-ի Քարին տակի նշանավոր ճակատամարտում:

Հետագայում՝ պատերազմի տարիներին, Սղնախը հարուստ կենսագրություն կերտեց: Արցախյան ազատամարտի տարիներին, հատկապես Շուշիի ռազմագործողության ժամանակ, Սղնախի աշխարհագրական դիրքը հնարավորություն ընձեռեց բնակավայրը դարձնել հայկական զինված ուժերի զորատեղի: Այստեղ էր տեղադրված նաև զինվորական հոսպիտալը: Շուշիի վրա գրոհող հարավային ուղղությամբ գործող ստորաբաժանման մեջ ներգրավված էր նաև Սղնախի ջոկատը:

Արցախյան ազատամարտում զոհվել են Նարվեն Ավետիսյանը, Վլադիկ Հայրյանը, Սամվել Ավետիսյանը, Գեղամ Միրզոյանը, Կամո Հայրապետյանը, Արտիկ Աղայանը, Մելսիկ Սարգսյանը, Արայիկ Աղայանը, Ռաֆիկ Ավետիսյանը, Հմայակ Հայրյանը, Մարտիկ Հարությունյանը, Ալյոշա Բաղդյանը:

Ծագումով Սղնախից ԱՀ ՊԲ ռազմաբժշկական ծառայության պետ Սամվել Գևորգյանը և Հովսեփ Ավետիսյանը արժանացել են ԱՀ «Մարտական խաչ» 2-րդ աստիճանի շքանշանի:

19-րդ դարի վերջերից Սղնախում գործել է ծխական մեկդասյա դպրոց: 1918 թ. այն երկդասյա երկսեռ դպրոց էր:

Խորհրդային առաջին տարիներին Սղնախում բացվել է տարրական դպրոց: 1930-ական թվականներից մինչև 1958 թ. այն յոթամյակի, իսկ դրանից հետո՝ մինչև 1988 թ., ական թվականներից մինչև 1958 թ. այն յոթամյակի, իսկ դրանից հետո՝ մինչև 1988 թ., ութամյակի կարգավիճակ ուներ: Արցախյան շարժման առաջին իսկ տարում այն

### ՎԱՐԴԱՁՈՐ

դարձավ միջնակարգ: 1989 թ. դպրոցում սովորում էր 38 աշակերտ, դասավանդում 10 ուսուցիչ: 2018–2019 ուսումնական տարում՝ համապատասխանաբար 43 աշակերտ, 17 ուսուցիչ:

2000 թ. դպրոցը հիմնանորոգվել է բարերարներ Մելինե և Զարեհ Իսախանյանների կողմից:

Տարբեր տարիների դպրոցի տնօրեններ են աշխատել Վարդան Բաբայանը, Գ. Հովսեփյանը:

Ծնունդով Սղնախից են տնտեսագիտության դոկտոր, պրոֆեսոր, ակադեմիկոս Յուրի Սուվարյանը, տնտեսագիտության դոկտոր, պրոֆեսոր Արզիկ Միքայելյանը, տեխնիկական գիտությունների դոկտոր, պրոֆեսորներ Հովսեփ Հովսեփյանը, Վալերի Հովսեփյանը, տնտեսագիտության դոկտոր, պրոֆեսոր Վեներա Հայրապետյանը, գրող հրապարակախոս Նվարդ Ավագյանը:

Սղնախում և նրա շրջակայքում պահպանվել են պատմամշակութային նշանակության հուշարձաններ՝ Խաչին տակ տարածքում գյուղատեղիի մնացորդներ (13–18-րդ դարեր), միջնադարյան գերեզմանոցի, եկեղեցու ավերակներ (13–18-րդ դարեր), Շամիրեն կարան քարանձավը (4–7-րդ դարեր), Սբ. Աստվածածին եկեղեցին (19-րդ դար), Խաչին տակի, Խնձորա խաչին տակի, Պուտ քարի, Կուխտիգի, Կաղնուն խաչի սրբավայրերը:

Գյուղի աղբյուրներն են՝ Քշմրորի, Թեղուն, Փողգրաղի, Մարանդի, Թանազ, Թեղուտի ձոր, Չախմախի, Պտրուսանց ձոր, Շրշուանի, Ֆահրաղի, Արայի յուրդ, Հմամեն տակ, Պեց, Գյուղի, Նավաթխան, Մկրտիչի, Ռուսեն, Փըրվըզար:

Սղնախի հանդմասերն են՝ Հինգ շեն, Տանձուտ, Թալա, Էրկան թալա, Շլորա սեռ, Թանազ աղբյուր, Հմամեն տակ, Մկունան, Քշմրոր, Կյուղոկեն ձոր:

Սղնախում շարունակում են ապրել Ղահրամանյանների, Հովսեփյանների, Մխիթարյանների, Աղաբեկյանների, Սարգսյանների, Հակոբջանյանների, Զանյանների, Առստամյանների, Հայրյանների, Ավետիսյանների, Հակոբյանների, Վարդանյանների ազգատոհմերի ներկայացուցիչները:

Գյուղը էլեկտրաֆիկացված և գազաֆիկացված է: 1986 թ. Առաջնեկի ջուրը գյուղ է հասցվել:

Հեռուստատեսությունը, ռադիոն, քջջային և անլար հեռախոսակապը, ինտերնետ ծառայությունները բնակչությանը հասանելի են:

Գյուղում գործում են գյուղապետարան, ակումբ, հանդիսությունների սրահ, (կառուցվել է ծագումով Սղնախից՝ բարերար Մարատ Հակոբջանյանի միջոցներով), բուժկետ, դպրոց:

Սղնախում 1987 թ. կար 64 տուն, 250 բնակիչ, 2018 թ.՝ 64 տուն, 302 բնակիչ<sup>358</sup>: Հիմնական զբաղմունքը գյուղատնտեսությունն է:

Գյուղը գտնվում է ԱՀ արևելյան հատվածում՝ Ասկերանի շրջանում՝ նախկին Վարանդայի գավառում՝ Կարկառ գետի աջափնյակում: Գյուղը անմիջապես գտնվում է Մուխանքի դաշտաբերանում:

Ներկայումս Վարագարուն (Արանզամին) գյուղի հետ կազմում է մեկ համայնք:

Վարդաձորը ԱՀ հնագույն բնակավայրերից մեկն է: Վերջին տարիներին կատարված ուսումնասիրությունների արդյունքում պարզվել է, որ գյուղամերձ Քոս պռակ կոչվող տարածքում Ք. ա. 2–1–ին հազարամյակներում եղել է կիկլոպյան ամրոց–բնակատեղի:

Ներկայիս գյուղի պատմությունը սկսվում է 12-րդ դարից: Հին բնակատեղին գտնվում է ներկայիս գյուղից հարավ արևմուտք՝ 4 կմ հեռավորության վրա, քարձրադիր անտառում: Բնակավայրը անվանվել է Վարդուտ (Վարդոտ): Գյուղը ունեցել է եկեղեցի: Այն ավերվել է, սակայն տարածքը բնակչության համար սրբատեղի է համարվում:

17-րդ դարում Վարդուտի բնակիչները իջել են Դերի ձորը և հաստատվել նոր տեղանքում: Այս անգամ գյուղը անվանվել է Փիրջամալ (Փրջամալ):

Ավանդությունը պատմում է, որ գյուղի նոր անունը կապված է հավատի համար նահատակված Փիր և Զամալ եղբայրների հետ, որոնց աճյունները ամփոփված են գյուղում՝ «Նորի» կոչվող վայրում: Նրանց քույրը ևս նահատակվում է անօրենների ձեռքից, որի աճյունը ամփոփված է Նախիջևանիկի հյուսիս արևմտյան բարձունքի «Նահատակ» կոչված սրբավայրում, որտեղ նաև մատուտ է կառուցված:

Փիր պարսկերեն և արաբերեն նշանակում է սուրբ, սրբավայր<sup>359</sup>, իսկ ցամալ արաբերեն գեղեցիկ<sup>360</sup>:

Մեկ այլ կարծիքով բնակավայրի անունը կապված է գյուղի դեմ–դիմաց գտնվող Չախմախ թափա (որը նշանակում է Սուրբ, Աստվածածին բարձունք կամ գեղեցիկ սուրբ) սրբատեղիի հետ:

Շահ Աբաս Բ–ի հրովարտակներից մեկում նշված է, որ Փիրջամալ, Ղազանչի և Քոլատակ գյուղերը համարվում են Սաֆի Ղուլի բեկի սեփականությունը<sup>361</sup>:

19-րդ դարում շուշեցի բարերար Մահտեսի Շահգեղիի և Փիրջամալցի Բաղդասար Շամխալյանի միջոցներով գյուղում կառուցվել է Սբ. Աստուածածին եկեղեցին:

1832 թ. մարդահամարի տվյալներով գյուղում ապրում էր 179 մարդ, 19-րդ դարի վերջերին՝ 832 մարդ (146 ծուխ), 1906 թ.՝ 1212 մարդ<sup>362</sup>:

<sup>359</sup> Աճառյան Հր., Հայոց անձնանունների բառարան, հ. Ե, Երևան, 1962, էջ 209:

<sup>360</sup> Աճառյան Հր., Հայոց անձնանունների բառարան, հ. Դ, Երևան, 1948, էջ 288:

<sup>361</sup> Մատենադարանի պարսկերեն վավերագրերը. հրովարտակներ, պրակ 3, կազմեց Ք. Կոստիկյանը, Երևան, 2005, էջ 31:

<sup>362</sup> Տվյալները պահպանվում են ՀԱԱ–ում:

<sup>358</sup> ԱՀ առկա բնակչության թվաքանակը 2018 թ. հունվարի 1–ի դրությամբ, էջ 1:

1905–1906 թվականների հայ–թաթարական ընդհարումների ժամանակ Փիրջավաղ հայտնվել էր թուրք–թաթարական հրոսակախմբերի թիրախում:

Նույն իրավիճակում էր հայտնվել նաև գյուղը 1917–1918 թվականներին: 1918 թ. սեպտեմբերի 22–ին թուրքական կանոնավոր զորքերը ներխուժեցին Արցախ: Սեպտեմբերի 23–ին նրանք ավերեցին Դահրազ, Վարազաբույն, Փիրջամալ, Նախիջևանիկ, Քյաթուկ, Խրամորթ, Խանաբաղ, Ղիշբաղ, Քարագլուխ գյուղերը:

1918 թ. հուլիսի կեսերին Փիրջամալից երկու գյուղացիներ գնում են իրենց բնակավայրի մոտակայքում գտնվող Արդալ և Գյուլափիլու թուրքաբնակ գյուղերը՝ իրենց ծանոթներից գնումներ կատարելու: Պատահաբար այստեղ էր գտնվում նաև Աղդամի կոմենդանտ Քյազիմ բեյը: Վերջինիս հրահանգով երկու հայ գյուղացիներին էլ՝ որպես լրտեսների, խարույկի վրա վառում են<sup>363</sup>: Չնայած այդ ամենին՝ 1917–1920 թվականներին Փիրջամալի հայերը սահմանապահի իրենց առաքելությունը պատվով կատարեցին:

1920–ական թվականներին Արցախը, հայտնվելով Ադրբեջանի հայասպան ճիրաններում, ծանր ժամանակներ ունեցավ: Ժամանակակիցը գրել է «Անցել եմ հայ գյուղերը՝ Խնաբաղը, Խրամորթը, Նորշենը, Հացին, Քյաթուկը, Փրջամալը և այլն, երբեմնի փարթամ ու հարուստ այդ շեն գյուղերը, որ կարծես այժմ դաժան փոթորիկը եկել ու քշել է ամեն բան: Գյուղերի գեղեցիկ տները ավերված ու անտեր են, իբրև կուլակների և հակահեղափոխականների տներ: Գլխավորապես ծեր կանայք ու տղամարդիկ են երևում, աչքաբաց և առույգ երիտասարդները կամ փախել են բուլշևիկյան զուլումից և կամ իբրև «Լարաբաղը Հայաստանին» միության անդամ, քշված են դեպի ցրտաշունչ Ռուսաստանի խորքերը»<sup>364</sup>:

1932 թ. գյուղում կոլտնտեսություն է կազմակերպվել: 1950–ական թվականներին Փրջամալի, Նախիջևանիկի և Արանգամիսի տնտեսությունների հիմքերի վրա ստեղծվել է խոշորացված մեկ տնտեսություն:

1969 թ. կոլտնտեսությունը վերակազմակերպվել է սովխոզի, որի մեջ ընդգրկվել են Վարդաձորի, Նախիջևանիկի, Արանգամիսի, Աղբուլաղի և Դահրազի տնտեսությունները:

1989 թ. սովխոզը կազմալուծվելուց հետո ձևավորվել են 3 կոլտնտեսություններ: 1998 թ. Վարդաձորի կոլտնտեսությունը լուծարվեց, և ստեղծվեցին անհատական տնտեսություններ:

Փիրջամալի կոլտնտեսությունն ու սովխոզը ղեկավարել են Ասլան Թովմայանը, Իշխան Ասլանյանը, Աշոտ Հայրապետյանը, Համո Քարամյանը, Աշոտ Միքայելյանը, Սարուխան Մեծույանը, Չերքեզ Միրզոյանը, Աշոտ Զիվանշիրյանը, Հրանտ Ծատրյանը, Զավեն Սարգսյանը, Աշոտ Վանյանը, Լևոն Քոչարյանը, Միքայել Բաբայանը, Յուրի Իսրայելյանը:

<sup>363</sup> Իշխանյան Ե., նշվ. աշխ., էջ 162:

<sup>364</sup> Բալայան Վ., Դրվագներ ..., էջ 262:

Հայրենական Մեծ պատերազմին մասնակցել է 211 մարդ, զոհվել է 116–ը, որոնց հիշատակին կառուցված է հուշարձան:

Որպես սահմաններ՝ բնակավայր՝ արցախյան ազատագրական շարժման առաջին իսկ օրերից գյուղը ադրբեջանական ավագակախմբերի կողմից հարձակումների է ենթարկվել:

1992 թ. մայիսի 10–ին՝ Շուշիի ազատագրման հաջորդ օրը, ադրբեջանական զինուժը խորհրդային բանակի ստորաբաժանումների օժանդակությամբ, մեծաքանակ զինտեխնիկայով լայնածավալ հարձակում սկսեց Նախիջևանիկ–Վարդաձոր–Արանգամիս–Աղբուլաղ ճակատային գծի ողջ երկայնքով: Թշնամին մտավ գյուղը: Հինգ տարեց բնակիչներ, որոնք չհասցրին հեռանալ, բոլորն էլ սպանվեցին: Նույն օրը թշնամին դուրս շարտվեց, բայց մեկ ամիս անց՝ հունիսի 12–ին, գյուղը նորից գրավվեց: 1992 թ. սեպտեմբերի սկզբներին ազատագրվեցին Խրամորթ, Դահրազ, Նախիջևանիկ, Աղբուլաղ, Արանգամիս, Փիրջամալ գյուղերը:

Արցախյան պատերազմին գյուղից մասնակցել է 44 հոգի, զոհվել են 6 ազատամարտիկ և 10 խաղաղ բնակիչ:

1874 թ. Փիրջամալում բացվել է նախակրթարան, որտեղ սովորում էր 15 աշակերտ, ուսուցիչն էր Մանաս Ներսիսյանը: 1876–1877 ուսումնական տարում Փիրջամալում բացվել է նաև եկեղեցական ծխական դպրոց: 19–րդ դարի 80–ական թվականներին այն փակվեց և վերաբացվեց 1888 թ.: Դպրոցը նորից ցարական իշխանությունների կողմից փակվեց 1896 թ. և ժողովրդի բողոքներից հետո վերաբացվեց 1908 թ. սեպտեմբերին: Այն պահվում էր բաքվաբնակ փիրջամալցի Միրզա և Սարգիս Սարուխանյան եղբայրների միջոցներով: Վերջիններս Շուշիի թեմական, ռեալական, Մարիամյան և այլ դպրոցներին շուրջ 37 000 ռուբլի են նվիրաբերել:

Խորհրդային տարիներին գյուղում գործում էր տարրական դպրոց: 1930 թվականից գյուղի նախկին տանուտերի տունը որպես դպրոցական շենք էր ծառայում: Այդտեղ սովորում էին նաև Նախիջևանիկի ու Փիրջամալի դպրոցականները:

Այդ ժամանակ դպրոցը յոթամյակի կարգավիճակ ուներ:

1968–1969 ուսումնական տարում դպրոցում սովորում էր 333 աշակերտ:

1974 թ. դպրոցական նոր շենք է կառուցվել: Դպրոցն արդեն միջնակարգ էր:

Ադրբեջանի զինված ուժերի կողմից գյուղի գրավվելուց հետո՝ 1992 թ. մինչև 1994 թ., ուսումնական պարապմունքները կազմակերպվում էին Ստեփանակերտի աջափնյակ թաղամասում: 1992 թ. դպրոցում սովորում էր 166 աշակերտ:

1994 թ. սեպտեմբերի 1–ից՝ Փիրջամալի դպրոցը մասամբ վերանորոգվելուց հետո, ուսումնական պարապմունքները վերսկսվել են 61 աշակերտներով և 10 ուսուցիչներով:

Տարբեր տարիների դպրոցի տնօրեններ են աշխատել Իսրայել Եղյանը, Սուրեն Աղաբաբյանը, Արշակ Գաբրիելյանը, Համո Քարամյանը, Գրիգոր Ուլուբաբյանը, Սուրեն Արամյանը, Վաչիկ Ծատրյանը, Վերդի Խաչատրյանը, Արևիկ Արամյանը,

### ՎԱՐԱԶԱԲՈՒՅՆ

Անուշավան Սարյանը, Համլետ Սարուխանյանը, Վարյա Արամյանը, Գալինա Մեծու-  
մյանը:

Ծննդով Փիրջամալից են 19-րդ դարի վերջերի 20-րդ դարի սկզբների հայ ազ-  
գային ազատագրական շարժման նշանավոր դաշնակցական գործիչ Գրիգոր Միր-  
զաբեկյանը (Մածուն Խեչոն), գրող հրապարակախոս, հասարակական-քաղաքա-  
կան դաշնակցական գործիչ, հայ ազգային-ազատագրական շարժման նվիրյալ՝ Մի-  
սաք Տեր-Դանիելյանը (Արամայիս, 1874-1954 թթ.):

1995 թ. գյուղը պաշտոնապես կրում է Վարդաձոր անունը:

Գյուղում և նրա շրջակայքում պահպանվել են պատմամշակութային նշանակու-  
թյան հուշարձաններ՝ 12-17-րդ դարերի գյուղատեղի, միջնադարյան գերեզմանոց,  
Նահատակ, Տնջրե սրբատեղիները, 12-13-րդ դարերի խաչքարեր, Ղաշխա քերծ ամ-  
րոցը (12-13-րդ դարեր):

Վարդաձորի աղբյուրներն են՝ Ծրվաձյուր, Սև ակն, Թըխկըճրին, Թեղուն, Եղծուն  
ձյուրը, Ղազան, Բլասեն, Տնջրե, Ցկանեն, Գուլալին, Կթկթան, Քահրիզ:

Գյուղի նշանավոր հանդամասերն են՝ Ուղտաքամակ, Պապուն տափեր, Մարաթեն  
տափ, Դամյա: Վարդաձորում շարունակում են ապրել Մեծունց (Մեծույանների),  
Սոաջանց (Սառաջյաններ), Ըլըվերդունց (Բեգլարյաններ), Կոստունց (Ավթյաններ),  
Ղազունց (Մարգարյաններ), Փաստունց (Բաղդասարյաններ), Պետունց (Սեյրանյան-  
ներ), Բոզունց (Ներսիսյաններ), Փարունց (Բաբայաններ), Ղզախանց (Միրզոյան-  
ներ), Իփրամանց (Աբրահամյաններ), Սիմոնանց (Սիմոնյաններ), Ափունց (Հարու-  
թյունյաններ), Խաչունց (Ասրյաններ, Ջվանշիրյաններ, Միրզաբեկյաններ), Նյաբունց  
(Սարգսյաններ), Մըրզըրանք (Մարգարյաններ), Բըլսանանց (Գյանջումյաններ),  
Տիրկանց (Տերզիկյաններ), Թմասանց (Թովմասյաններ), Տանունց (Դանիելյան-  
ներ), Կիվերթանց (Գևորգյաններ, Վահանյաններ), Հմբարցունց (Համբարձումյան-  
ներ), Կապունց (Բեգլարյաններ), Թառունց (Սարգսյաններ) ազգատոհմերի ներկա-  
յացուցիչները:

Գյուղը էլեկտրաֆիկացված և գազաֆիկացված է: 2015 թ. ֆրանսահայ բարերար-  
ների աջակցությամբ անց է կացվել ջրագիծ:

Հեռուստատեսությունը, ուղիոն, անլար և բջջային հեռախոսակապը, ինտերնետ  
ծառայությունները բնակչությանը հասանելի են:

Գյուղում գործում են գյուղապետարան, ակումբ, բուժկետ, դպրոց: Նախկինում  
Վարդաձորում եղել են նաև հիվանդանոց, կենցաղասպասարկաման կետեր, հանդի-  
սությունների սրահ:

1987 թ. գյուղում կար 139 տուն, 443 բնակիչ<sup>365</sup>, 2018 թ.՝ 76 տուն, 266 բնակիչ<sup>366</sup>:  
Հիմնական զբաղմունքը գյուղատնտեսությունն է:

Գյուղը գտնվում է ԱՀ արևելյան հատվածում՝ Ասկերանի շրջանում՝ նախկին Վա-  
րանդա գավառում: Բնակավայրը տեղաբաշխված է Բովուրխանի լեռնազանգվածից  
դեպի Կարկառի հովիտը ձգվող լեռնաձյուղերի արևելահայաց լանջին:

Գյուղի սկզբնավորման ստույգ դարաշրջանը մեզ հայտնի չէ: Բնակավայրը նախ-  
կինում ունեցել է 2 անուն՝ Արանգամին և Վարզաբույն:

Մակար Բարխուդարյանը գտնում է, որ վերոհիշյալ բնակավայրը ժամանակին  
եղել է 7-րդ դարում ապրած Վարագ-Տրդատ և Վարագ-Գրիգոր իշխանների ամա-  
նանոց-բնակատեղին<sup>367</sup>:

7-րդ դարի պատմիչ Մովսես Կաղանկատվացին էլ խոսում է «Վարագմանեան»<sup>368</sup>  
բնակավայրի մասին, սակայն հայտնի չէ խոսքը Վարագաբույնին է վերաբերում, թե  
մեկ այլ բնակավայրի:

Ուսումնասիրողներից Ս. Սարգսյանը, բացատրելով Արանգամին անունը, գրել է,  
որ 1886 թ. տվյալներով բնակավայրը հանդես է գալիս Արան-գամին անվամբ: Այն  
կազմված է Արան այսինքն՝ Առան երկրամաս և գամին կամ գեմին բառերից: Զամին  
նշանակում է հող, երկիր<sup>369</sup>, այսինքն Առան երկիրը կամ Առանի հող<sup>370</sup>:

Երկու դեպքում էլ՝ Արանգամին և Վարագաբույն անունները մեզ հուշում են բնա-  
կավայրի վաղ միջնադարից գոյության մասին:

Բնակավայրը, Մուխանքի դաշտավայրը լեռնաստանի հետ կապող ռազմավարա-  
կան նշանակության կետում լինելով, Արցախի համար քաղաքական և տնտեսական  
կարևոր դերակատարություն է ունեցել:

19-րդ դարի առաջին կեսերին Ղարադաղից մի քանի ընտանիքներ հաստատ-  
վել են Արանգամինում:

19-րդ դարում Զավաղ Իսախանյանի, բաքվաբնակ վարագաբունցիներ Հովսեփ  
Մկրտչյանի, Ջիվանշիր Իսրայելյանի, Թևոս Ղուկասյանի, Ջումշուղ Հայրապետյանի,  
Մկրտիչ Տեր-Հովհաննիսյանի, Բաբա Չերքեզյանի միջոցներով գյուղում կառուց-  
վել է Սբ. Աստվածածին եկեղեցին և երկհարկանի դպրոց<sup>371</sup>:

19-րդ դարի սկզբներին Սարգիս արքեպիսկոպոս Զալալյանցը Արանգամինում  
մի գրչագիր մատյան է տեսել, որի մեջ գրված էին Հովհաննես Թուվկուրանցի վար-  
դապետի ստեղծագործությունները, մեծ մասով չափածո, որոնց վերջում գրված է  
«Իսկ Հովհաննես Թուվկուրանցի»<sup>372</sup>:

<sup>367</sup> Մակար եպս. Բարխուտարեանց, Աղուանից երկիր և դրացիք, Արցախ, էջ 226:  
<sup>368</sup> Մ. Կաղանկատուացի, Պատմութիւն Աղուանից աշխարհի, Երևան, 1983, էջ 300, 304:  
<sup>369</sup> Словарь географических терминов и других слов, формирующих топонимию Ирана, Москва, 1971, с. 88.  
<sup>370</sup> Տես՝ Սարգսյան Ս., Արցախի բնակավայրերը, էջ 25:  
<sup>371</sup> Հայկունի, նշվ. աշխ., էջ 81:  
<sup>372</sup> Սարգիս արք. Զալալյանց, նշվ. աշխ., էջ 521:

<sup>365</sup> Մեյլերմյան Ս., նշվ. աշխ., էջ 128:  
<sup>366</sup> ԱՀ առկա բնակչության թվաքանակը 2018 թ. հունվարի 1-ի դրությամբ, էջ 1:

Եղիշե ավագ քահանա Գեղամյանցն էլ 1885 թ. գրել է, որ Վարազաբույնում մի մասնավոր անձի տան մեջ տեսել է մագաղաթյա գրչագիր ավետարան, որ գրված էր ՋժԹ (1470) թվականին<sup>373</sup>:

Հնարավոր է, որ Վարազաբույնը եղել է Արցախի գրչության արվեստի կենտրոններից մեկը:

1905–1906 և 1917–1920 թվականներին Արանգամինի հայության համար ծանր ժամանակներ էին: Թաթար հրոսակախմբերը Մուխանքի դաշտից գրոհում էին հայկական գյուղերի վրա:

1918 թ. սեպտեմբերի 21–ին թուրքական կանոնավոր բանակը գրավել և ավերել էր Միվրիշենլու, Դահրագ, իսկ սեպտեմբերի 23–ին՝ Քարագլուխ, Խրամորթ, Խանապատ, Ղիշբաղ, Քյաթուկ, Նախիջևանիկ, Փիրջամալ, Վարազաբույն գյուղերը<sup>374</sup>:

Առաջին համաշխարհային պատերազմի ավարտից հետո թուրքական զորքերը հեռացան Այսրկովկասից: Արանգամինի հայությունը նորից վերադարձավ իր բնակավայրը:

Խորհրդային տարիներին Արանգամինի հայության համար պատմական նոր ժամանակաշրջան սկսվեց:

Մշտապես կրկնվող թուրքական արշավանքների հետևանքով Մուխանքի դաշտաբերանի գյուղերը, այդ թվում Արանգամինը, սակավամարդ էին դարձել: 1920–ական թվականների վերջերին և 1930–ական թվականների սկզբներին ԼՂԻՄ մարզագործկոմը ներքին միգրացիայի միջոցով լեռնային խիտ բնակեցված գյուղերի հաշվին փորձում էր լուծել այդ խնդիրը:

Ընդառաջելով Բերդաձորի ենթաշրջանի գյուղերի բնակչության ցանկություններին՝ 47 տնտեսություն՝ շուրջ 250 մարդ, ԼՂԻՄ մարզագործկոմը 1930 թ. ապրիլի 7–ին որոշել էր նրանց տեղափոխել Արանգամին<sup>375</sup>:

Գործող կոլտնտեսությունների միավորմամբ պետական տնտեսություն էր ստեղծվել: 1998 թ. հողերի սեփականաշնորհումից հետո գյուղում կազմակերպվել են մասնավոր տնտեսություններ:

Արանգամինից Հայրենական մեծ պատերազմին մասնակցել է 97 մարդ, զոհվել է 59–ը: Խորհրդային միության հերոսի կոչման են արժանացել Երեմ Դանիելյանը և Գևորգ Հակոբյանը:

Արցախյան ազատագրական պայքարի առաջին իսկ օրերից գյուղը ենթարկվում էր աղբրեցանցի ավազակախմբերի հարձակումներին: Աղբրեցանցիներին 1992 թ. մայիսի 10–ին հաջողվել է գրավել Դահրագ, Աղբուլաղ, Նախիջևանիկ, Փիրջամալ, Արանգամին գյուղերը:

<sup>373</sup> Հայկունի, նշվ. աշխ., էջ 81:

<sup>374</sup> Իշխանեան Ե., նշվ. աշխ., էջ 226:

<sup>375</sup> ԱՀ պետարխիվ, ֆ. 1, ց. 2, գ. 19, թ. 21:

Վերախմբավորելով ուժերը, ԱՀ ՊԲ ստորաբաժանումները 1992 թ. սեպտեմբերին նորից ազատագրել են վերոհիշյալ բնակավայրերը:

Արանգամինում 1870 թ. բացվել է ծխական–եկեղեցական դպրոց: 1885 թ. դպրոցը փակվել է: 1886–1887 ուսումնական տարում գյուղում բացվել է Սբ. Գրիգորյան մեկդասյա ծխական դպրոցը:

1880–ական թվականների վերջերին Արանգամինում սկսել է գործել նաև օրիորդաց դպրոց: 1896 թ. կառավարության որոշմամբ վերոհիշյալ դպրոցները փակվել են: 1906 թ. հոկտեմբերից գյուղում սկսել է գործել 2 բաժանմունքով մեկդասյա երկսեռ դպրոց: Ուսուցիչն էր Արամ Վերդյանը<sup>376</sup>:

1906 թ. վարազաբույնցի բաբվարնակ Զիվանշիր և Շիրին Տեր–Հովհաննիսյան եղբայրները մի քանի տարի ձեռք մեկնեցին հայրենի գյուղի դպրոցահասակ երեխաներին՝ տարեկան 200 ռուբլի նպաստով թեթևացնելով աշակերտների կրթական ծախսերը<sup>377</sup>:

Խորհրդային տարիներին գյուղում ութամյա դպրոց է գործել: 1980–ական թվականներին աշակերտների թվաքանակի կտրուկ նվազման պատճառով դպրոցը փակվել է:

Վերոհիշյալ ժամանակահատվածում Արանգամինում կար ակումբ, գրադարան, Երեմ Դանիելյանի անունը կրող թանգարան:

Գյուղը էլեկտրաֆիկացված է: Ունի խմելու ջրագիծ: Հայտնի են Գյոզալին, Շոր, Շենին աղբյուրները:

Հեռուստատեսությունը, ռադիոն, բջջային և անլար հեռախոսակապը, ինտերնետ ծառայությունը բնակչությանը հասանելի են:

1995 թ. գյուղը կրում է Վարազաբույն անունը: Վարազաբույնը ներառված է Վարդաձոր համայնքի կազմում:

Վարազաբույնում 19–րդ դարի սկզբներին կար 50 տուն<sup>378</sup>, 1885 թ.՝ 92 տուն<sup>379</sup>, 19–րդ դարի 90–ական թվականներին՝ 155 տուն, 955 բնակիչ<sup>380</sup>, 1987 թ.՝ 45 տուն, 150 բնակիչ<sup>381</sup>, 2018 թ.՝ 11 տուն, 37 բնակիչ<sup>382</sup>: Հիմնական զբաղմունքը գյուղատնտեսությունն է:

<sup>376</sup> Ավանեսյան Ա., Հարությունյան Գ., Արցախի կրթական համակարգը, հ.1, էջ 381:

<sup>377</sup> «Փայլակ», հմ. 14, 2 մարտի, 1917:

<sup>378</sup> Սարգիս արք. Ջալալյանց, նշվ. աշխ., էջ 521:

<sup>379</sup> Հայկունի, նշվ. աշխ., էջ 81:

<sup>380</sup> Մակար եպս. Բարխուտարեանց, Աղուանից նրկիր և դրացիք, Արցախ, էջ 226:

<sup>381</sup> Մելքումյան Ս., նշվ. աշխ., էջ 143:

<sup>382</sup> ԱՀ առկա բնակչության թվաքանակը 2018 թ. հունվարի 1–ի դրությամբ, էջ 1:



## ՎԵՐԻՆ ԱԶՆԵՔ

Գյուղը գտնվում է ԱՀ կենտրոնական հատվածում՝ Ասկերանի շրջանում՝ նախկին Վարանդա գավառում՝ համանուն գետի ձախ ափին՝ պատմական մելիքանիստ Ավետարանոցից ոչ շատ մեծ հեռավորության վրա:

Վերին Ազնեքը տեղաբաշխված է Ներքին Ազնեքից 500–600 մ դեպի արևմուտք և ավելի բարձր դիրք ունի: Շրջապատված է գեղատեսիլ անտառներով:

Վերին Ազնեքը՝ որպես բնակավայր, ձևավորվել է 18–րդ դարի սկզբներին՝ մինչև վերոհիշյալ ժամանակահատվածը շրջակայքում գոյություն ունեցած հայկական գյուղերի հաշվին:

19–րդ դարում Արաքսի աջափնյակում գտնվող Ղարադաղ գավառից որոշ ընտանիքներ հաստատվել են Վերին Ազնեքում:

19–րդ դարի վերջերին Վերին Ազնեքում կար 46 ծովա, 323 բնակիչ<sup>383</sup>:

1885 թ. գյուղում կառուցվել է Սր. Աստվածածին եկեղեցին, որտեղ քահանայություն էր անում Ներքին Ազնեքի եկեղեցու սպասավորը:

Արցախում խորհրդային կարգերի հաստատվելուց հետո այստեղ 1930 թ. կազմավորվել է կոլտնտեսություն: 1950 թ. Ներքին և Վերին Ազնեքների, Կարմիր գյուղի, Խաչմաչի տնտեսությունները միացել են մեկ կոլեկտիվ տնտեսության մեջ:

1988 թ. ապախոշորացումից հետո Վերին և Ներքին Ազնեքների տնտեսությունները շարունակել են գործել որպես մեկ առանձին կոլտնտեսություն: Այդ իրավիճակը պահպանվել է մինչև 1998 թ. հողերի սեփականաշնորհումը:

Հայրենական մեծ պատերազմին Վերին Ազնեքից մասնակցել է 29 մարդ, զոհվել՝ 17–ը:

Արցախյան ազատագրական պատերազմի տարիներին Վերին Ազնեքի կամավորները Արցախի տարբեր շրջաններում մասնակցել են ռազմական գործողություններին: Գյուղի ազատամարտիկներից մի քանի հոգի իրենց կյանքն են նվիրաբերել հայրենիքի ազատագրության և պետականության վերակերտման պատվաբեր ու մեծ գործին: Քանի որ Վերին և Ներքին Ազնեք բնակավայրերն իրարից ոչ շատ մեծ հեռավորության վրա են գտնվում, հետևաբար 2 գյուղերի երեխաների համար համեմատաբար բնակչության ավելի մեծ թվակազմ ունեցող Ներքին Ազնեքում գործում է մեկ դպրոց:

Վերին Ազնեքում և նրա շրջակայքում պահպանվել են պատմամշակութային նշանակության հուշարձաններ՝ միջնադարյան գյուղատեղի, գերեզմանոց (16–19–րդ դարեր), Եղցաձորի եղցի եկեղեցին (17–18–րդ դարեր), Սր. Աստվածածին եկեղեցին (1885 թ.):

Վերին Ազնեքի աղբյուրներն են՝ Ցորտ, Շենին, Խաչեն տակեն, Օբուն:

Գյուղը էլեկտրաֆիկացված է: Ունի խմելու ջրագիծ: Հեռուստատեսությունը, ռադիոն, անլար հեռախոսակապը, ինտերնետ ծառայությունը հասանելի են բնակչությանը:

Վերին Ազնեքում գործում են գյուղապետարանը, մշակույթի տունը, բուժկետը:

Գյուղում 1987 թ. կար 35 տուն, 150 բնակիչ<sup>384</sup>, 2018 թ.՝ 8 տուն, 27 բնակիչ<sup>385</sup>: Հիմնական զբաղմունքը գյուղատնտեսությունն է:

## ՈՒՂՏԱՍԱՐ

Գյուղը գտնվում է ԱՀ արևելյան հատվածում՝ Ասկերանի շրջանում՝ նախկին Վարանդայի գավառում՝ Կարկառ գետի աջ հովտում՝ շրջկենտրոնից 9 կմ դեպի արևելք:

Դեռևս Ք. ա. 1–ին հազարամյակից Տիգրանակերտից (Շահբուլաղ) մինչև Ակնա (Աղդամ) և Ուղտասար ձգվող հարթավայրը հայերով խիտ բնակեցված էր:

11–ից մինչև 16–րդ դարը սելջուկ–թուրքերի, մոնղոլ–թաթարների, կարա–կոյունլու և ակ–կոյունլու ցեղախմբերի, այնուհետև պարսիկների ու թուրքերի արշավանքներից հետո վերոհիշյալ տարածքներից բնակչությունը հեռացել է օտար երկրներ, իսկ մի մասն էլ փրկություն է գտել լեռնաստանում գտնվող հայրենակիցների բնակավայրերում:

19–րդ դարի երկրորդ կեսերին ներկայիս Ուղտասարի տարածքում ձևավորվում է թաթարաբնակ Շելլի բնակավայրը: 1885 թ. այդտեղ կար 50 տուն: Բայց հետաքրքիրն այն էր, որ աղբյուրներում այն ներկայացված է Շենլու ձևով<sup>386</sup>:

Հնարավոր է, որ օտարացել եկվորները հայկական «շեն» բառարմատին ավելացրել են իրենց լեզվին հատուկ «լու» ածանցը և դարձրել Շենլու, իսկ հետագայում էլ՝ Շելլի:

Արցախյան պատերազմի առաջին տարիներին Շելլին աղրբեջանցիների համար դարձել էր ռազմական հենակետ: Գյուղի թիկունքում գտնվող Ուղտասարը (շրջակայքի հայկական գյուղերի բնակիչներն այն անվանում են նաև Ուղտի մեջք) հայկական բնակավայրերը, մասնավորապես՝ Ասկերանը, Նախիջևանիկը, Աղբուլաղը, Փիրջամալը, Դահրազը գնդակոծելու և հրետակոծելու համար այն հարմար դիրք էր դարձել:

1993 թ. հունիսին հակառակորդի Աղդամի ռազմական հենակետը վնասագերծելու ռազմագործողության ժամանակ ազատագրվեց նաև Շելլին:

2001 թ. գրեթե ամառի տարածքում սկսվեց իրականացվել վերաբնակեցման քաղաքականություն: Այդտեղ հաստատվեցին ինչպես Աղրբեջանի հայաշատ վայրերից

<sup>384</sup> Մելքումյան Ս., նշվ. աշխ., էջ 133:

<sup>385</sup> ԱՀ առկա բնակչության թվաքանակը 2018 թ. հունվարի 1–ի դրությամբ, էջ 1:

<sup>386</sup> Հայկունի, նշվ. աշխ., էջ 81:

<sup>383</sup> Մակար եպ. Բարխուտարեանց, Աղուանից երկիր և դրացիք, Արցախ, էջ 211:

քոնագաղթեցված հայկական ընտանիքներ, այնպես էլ ԱՀ տարբեր բնակավայրերից վերաբնակիչներ: Առաջին վերաբնակիչները դարձան Սամսոն Մեսրոպյանի, Արթուր Սարգսյանի, Մանվել Պետրոսյանի ընտանիքները: Նրանք էլ տարբեր ժամանակներում դարձան նոր ձևավորված Ուղտասար համայնքի ղեկավարներ:

Պետության և բարերարների աջակցությամբ Ուղտասարը տարեցտարի զարգանում է:

2002–2003 ուսումնական տարվանից Ուղտասարում սկսել է գործել դպրոց, որտեղ 18 աշակերտ էր սովորում: 2018–2019 ուսումնական տարվանից դպրոցում արդեն սովորում էր 34 աշակերտ և դասավանդում՝ 15 ուսուցիչ:

2018 թ. սեպտեմբերի 1–ից Ուղտասարի աշակերտների համար բացվել է նորակառույց հիմնական դպրոցի շենքը:

Սկսած 2002 թ. դպրոցի տնօրեններ են աշխատել Նունե Գևորգյանը, Գնել Սահակյանը, Կարմեն Խաչատրյանը, Աշոտ Ասրյանը, Կառլեն Մայիլյանը, Վլադիմիր Հակոբջանյանը:

Համայնքի տարածքով անցնող Սովետարիս և Խաթունարիս ոռոգման ջրատարները նպաստում են ինտենսիվ հողագործության զարգացմանը:

Ուղտասարում կա մեկ աղբյուր՝ Կուչուն:

Գյուղը էլեկտրաֆիկացված է: Ունի խմելու ջրագիծ: Հեռուստատեսությունը, ռադիոն, անլար հեռախոսակապը, ինտերնետ ծառայությունը հասանելի են բնակչությանը:

Համայնքում գործում է գյուղապետարան, բուժկետ, դպրոց, առևտրի մեկ կետ:

2019 թ. Ուղտասարում կար 66 տուն, 327 բնակիչ<sup>387</sup>: Նրանց հիմնական զբաղմունքը անասնապահությունն է, այգեգործությունն ու մեղվապահությունը:

## ՓԱՌՈՒՆ

Գյուղը գտնվում է ԱՀ արևելյան հատվածում՝ Ասկերանի շրջանում՝ նախկին Վարանդա գավառում: Բնակավայրը տեղաբաշխված է Շիկաբարի հյուսիսահայաց լանջի վրա, Խաչենագետի միջին հոսանքի աջափնյակում:

Փառուխը Քարագլուխ–Շիկաբարի մերձակայքում է, և կարծիք կա, որ նախկինում այդ նշանավոր ամրոց–բնակավայրի ձմեռանոցն էր<sup>388</sup>:

Փառուխը Արցախի հնագույն բնակավայրերից է: Կարմիր աղբյուրից հյուսիս արևմուտք գտնվող բարձունքի Կալեն խութ խաչքարերով գերեզմանոցը և եկեղեցու նշմարվող հիմքերը վկայում են, որ միջին միջնադարում Փառուխը գտնվում էր վերոնշյալ վայրում: Որոշակի հանգամանքների ազդեցության տակ բարձունքից բնակիչները իջել են ներքև և նոր բնակավայր հիմնադրել:

Սկզբնաղբյուրներում գյուղը հիշատակվում է 1804–13 թվականներին ռուս–պարսկական պատերազմի առիթով: 1812 թ. սկզբներին պարսկական առաջապահ զորքերը թագածառանգ Աբաս Միրզայի հրամանատարությամբ հասնում են Շահ Բուլաղի բերդը և պաշարում: Ամրոցում էր գտնվում ռուսական 2 վաշտ՝ մայրը Իլյաշենկիի հրամանատարությամբ: Վերահաս կործանումից նրանց փրկեց Վանի Աթաբեկյանը: Նա գիշերը ռուսական ջոկատը ծածուկ հանեց բերդից և լեռնային կածաններով հասցրեց Փառուխ, որտեղ նրանք արդեն անվտանգ էին և, այդտեղից էլ նրանց ապահով ձանապարհեցին Շուշի<sup>389</sup>:

Գյուղի մոտ՝ ժայռի մեջ՝ անմատչելի մի վայրում է գտնվում Փառուխի նշանավոր քարայրը, որի մեջ պատերազմական տարիներին ժողովուրդը պատսպարվում էր:

Մակար Բարխուդարյանը գրել է, որ տեղացիների վկայությամբ նախկինում գյուղում 100 տուն բնակիչ կար, իսկ 1890–ական թվականներին ընդամենը 8 տուն, 24 բնակիչ<sup>390</sup>:

19–րդ դարում Փառուխում նոր եկեղեցի էր կառուցվել՝ Սբ. Աստվածածինը: 18–րդ դարի վերջերին և 19–րդ դարի սկզբներին Փառուխից մի քանի ընտանիքներ տեղափոխվել և հաստատվել են Հաթերքում:

1905–1906 և 1917–1920 թվականներին Փառուխը հայտնվել էր հայ–թաթարական բախումների կիզակետում:

1918 թ. սեպտեմբերի 22–ին թուրքական բանակը տեղացի մահմեդականների ուղեկցությամբ մտավ Արցախ՝ ավերելով Դահրազ, Վարազաբույն, Փիրջամալ, Նախիջևանիկ, Քյաթուկ, Խրամորթ, Խանաբադ, Ղլիշբադ, Քարագլուխ, Փառուխ գյուղերը:

Առաջին համաշխարհային պատերազմի ավարտից հետո, թուրքական զորքերը հեռացան Այսրկովկասից: Գրավված հայկական գյուղերի բնակիչները վերադարձան իրենց բանակավայրերը և նորից վերականգնեցին ավերված ու թալանված բնակարանները:

Արցախում խորհրդային կարգերի հաստատվելուց հետո՝ 1932 թ., Փառուխում կոլտնտեսություն է կազմակերպվել: Խոշորացման տարիներին այն միավորվել է Խրամորթի կոլտնտեսությանը: 1998 թ. հողերի սեփականաշնորհումից հետո ստեղծվել են մասնավոր տնտեսություններ:

Գյուղի երիտասարդությունը մասնակցել է Հայրենական մեծ պատերազմին: Արցախյան ազատագրական պայքարի առաջին իսկ օերերից գյուղը ենթարկվում էր աղբրեջանցի ավազակախմբերի հարձակումներին:

1992 թ. մայիսի 10–ին աղբրեջանցիներին հաջողվել է գրավել Փառուխը: 1992 թ. սեպտեմբերի սկզբներին ԱՀ ՊԲ ստորաբաժանումները, վերախմբավորելով ուժերը,

<sup>387</sup> Ար ԴՀ հայագիտական կենտրոն:

<sup>388</sup> Լեօ, Պատմութիւն Ղարաբաղի հայոց թեմական հոգևոր դպրոցի, Թիֆլիս, 1914, էջ 669:

<sup>389</sup> Потто В., Первые добровольцы Карабага в эпоху водворения русского владычества (Мелик – Вани и Акоп – Юзбаши Атвабековы), с. 41–42.

<sup>390</sup> Մակար եպս. Բարխուտարեանց, Աղուանից երկիր և դրացիք, Արցախ, էջ 247:

ազատագրել են Փառուխ, Խրամորթ, Դահրագ, Նախիջևանիկ, Աղբուլաղ, Արանգամին, Փիրջամալ գյուղերը: Սակայն 2 ամիս անց թշնամին նորից գրավել է Փառուխ գյուղը: 1993 թ. հունվարին ԱՀ ՊԲ լայնամասշտաբ ռազմագործողության արդյունքում ազատագրվել են գերյալ մի շարք տարածքներ, այդ թվում՝ Փառուխը:

Գյուղի վերականգնողական աշխատանքները սկսվել են պատերազմից անմիջապես հետո:

Խորհրդային տարիներին գյուղում տարրական դպրոց է գործել: Աշակերտների թվաքանակի կրճատման պատճառով 1984 թ. դպրոցը փակվել է: ԱՀ կառավարության որոշմամբ պատերազմից հետո բնակավայրում բացվել է Խրամորթի միջնակարգ դպրոցի Փառուխի մասնաճյուղը:

Գյուղը էլեկտրաֆիկացված է: Ունի խմելու ջրագիծ: Բնակավայրի աղբյուրներն են Կարմիր, Օրինած, Քյահրիզ, Մկրտիչին:

Հեռուստատեսությունը և ռադիոն, բջջային ու անլար հեռախոսակապը, ինտերնետ ծառայությունը բնակչությանը հասանելի են:

Համայնքում գործում են գյուղապետարան, բուժկետ:

Փառուխում 1987 թ. կար 24 տուն, 81 բնակիչ<sup>391</sup>, 2010 թ.՝ 17 տուն, 63 բնակիչ<sup>392</sup>, 2018 թ. 21 տուն, 82 բնակիչ<sup>393</sup>:

### ՔՌԱՍՆԻ

Գտնվում է ԱՀ կենտրոնական հատվածում՝ Ասկերանի շրջանում՝ նախկին Վարանդայի գավառում՝ Ստեփանակերտից 9 կմ հարավարևելք:

Քոասնու սահմանային գոտով է հոսում Կարկառ գետի վտակը: Գյուղի անմիջապես թիկունքում է գտնվում անտառապատ ծածկոյթով Բովուրխանի սարը, իսկ հյուսիսարևելյան մասում՝ Կիշկի լեռները:

Գյուղի մոտակայքում պահպանված Ջղավար (4-7-րդ դարեր) և Պուլուր (12-13-րդ դարեր) ամրոցների մնացորդները վկայում են, որ բնակավայրը հին պատմություն ունի:

Մինչև 17-րդ դարի սկզբները գյուղը գտնվում էր ներկայիս բնակավայրից ոչ շատ մեծ հեռավորության վրա գտնվող Կիշկ կոչված ժայռոտ տեղամասերում և բնակարանները հիմնականում քարանձավներում էին գտնվում:

Ղևոնդ Ալիշանի կարծիքով գյուղը կրում էր Տաղտան անունը<sup>394</sup>: Այստեղից էլ թուրքերը հետագայում Քոասնին անվանել են Դաղդաղան:

17-րդ դարի սկզբներին գյուղում կար 40 ծուխ<sup>395</sup>, 19-րդ դարի վերջերին՝ 50 ծուխ, 375 բնակիչ<sup>396</sup>:

20-րդ դարի սկզբներին գյուղը, քանի որ գտնվում էր թուրքաբնակ Մելիքեյի բնակավայրի հարևանությամբ, մշտապես ենթարկվել է թուրք-թաթար ավազակախմբերի հարձակումներին, և դրա պատճառով երբեմն Քոասնու մի մասը ավերվել է:

Արցախում խորհրդային կարգերի հաստատվելուց հետո 1930 թ. Քոասնիում կոլտնտեսություն է կազմավորվել:

1951 թ. կոլտնտեսությունը միավորվել է Հարավի տնտեսության հետ: Այն կազմակերպական տեսանկյունից վերածվել էր սովխոզի: 1988 թ. ապախոջորացումից հետո այն նորից դարձել է կոլտնտեսություն: 1998 թ. հողերի սեփականաշնորհումից հետո ստեղծվեցին անհատական տնտեսություններ:

Հայրենական մեծ պատերազմին գյուղից մասնակցել է 130 մարդ, զոհվել է 59-ը, որոնց հիշատակին Քոասնիում հուշարձան է կանգնեցվել:

Արցախյան ազատագրական պատերազմին մասնակցել է 39 հոգի: Ջոհվել է 5 ազատամարտիկ և 3 խաղաղ բնակիչ: ԱՀ «Մարտական խաչ» 2-րդ աստիճանի շքանշանի հետմահու արժանացել է Ռաֆայել Արզումանյանը:

1880-ական թվականներին Սք. Հոփսիսմե եկեղեցուն կից ծխական դպրոց է գործել: Էջմիածնի Սինոդի պաշտոնական տվյալներով 1894 թ. գյուղում բացվել է 20 աշակերտից կազմված եկեղեցական-ծխական դպրոց:

Խորհրդային առաջին տարիներին դպրոցը տարրական էր, իսկ 1935-57 թթ.՝ երկհերթ յոթամյա, որտեղ 100-ից ավելի աշակերտ էր սովորում:

1957 թ. կառուցվեց երկհարկանի կցակառույցով դպրոց, որը ութամյայի կարգավիճակ ուներ: Դպրոցն ուներ 93 աշակերտ, 8 ուսուցիչ:

1993-1994 ուսումնական տարվանից դպրոցը 38 աշակերտով և 12 ուսուցիչներով միջնակարգ էր, սակայն աշակերտների թվաքանակի կրճատման պատճառով դարձավ իննամյա:

2006 թվականից պարապմունքներն անց են կացվում երկհարկանի նորակառույց դպրոցում: 2015-2016 ուսումնական տարում դպրոցում սովորում էր 31 աշակերտ, դասավանդում 14 ուսուցիչ:

Տարբեր տարիների դպրոցի տնօրեններ են աշխատել Մարգարիտա Գևորգյանը, Արտաշես Պետրոսյանը, Գրիշա Ասլանյանը, Ռուբեն Խաչատրյանը, Գևորգ Գևորգյանը, Նորա Շաքարյանը, Համլետ Քարամյանը, Սերգեյ Արզումանյանը, Վահան Լալայանը, Էվելինա Պետրոսյանը, Աիդա Բաբայանը, Դավիթ Համբարձումյանը:

Ծագումով Քոասնի գյուղից են 19-րդ դարի վերջերի և 20-րդ դարի սկզբների հայ ազգային ազատագրական շարժման նշանավոր գործիչ, դաշնակցական Գևորգ

<sup>391</sup> Մելքումյան Ս., նշվ. աշխ., էջ 145:  
<sup>392</sup> ԱրՊՀ հայագիտական կենտրոն:  
<sup>393</sup> ԱՀ առկա բնակչության թվաքանակը 2018 թ. հունվարի 1-ի դրությամբ, էջ 2:  
<sup>394</sup> Ալիշան Ղ., Հայապատում, մաս Բ, էջ 388-389, Ուլուքարյան Բ., Խաչենի իշխանությունը X-XVI դդ., էջ 122:

<sup>395</sup> Սարգիս արք. Ջալալյանց, նշվ. աշխ., էջ 521:  
<sup>396</sup> Մակար եպս. Բարխուտարեանց, Աղուանից երկիր և դրացիք, Արցախ, էջ 227:



(Եգոր) Առստամյանը (Մենակ), նրա եղբայրը՝ կոմունիստ, պետական գործիչ, ԼՂԻՄ մարզգործկոմի, այնուհետև ժողովնախորհի նախագահ Հայկ Առստամյանը, ազատագրական շարժման մեկ այլ նշանավոր գործիչ, դաշնակցական Նիկոլ Պողոսյանը (Վանա Իշխան), ցարական բանակի գեներալ, Նիկոլայ երկրորդ ցարի խորհրդական Ջումշուդ Լալայանը, Անդրանիկի զինակիցներից մեկը՝ Կարապետ Համբարձումյանը (Բալաբեխ Գարո կամ Կարո), փիլիսոփայական գիտությունների դոկտոր, պրոֆեսոր Մարգարիտա Գևորգյանը:

Գյուղում և նրա շրջակայքում պահպանվել են պատմամշակութային նշանակության հուշարձաններ՝ Ջղափար ամրոցը (4–7–րդ դարեր), Պուլուր ամրոցը (12–13–րդ դարեր), Սբ. Հռիփսիմե եկեղեցին, Ադին նահատակ և Սուրբ օջախ սրբավայրերը:

Քոասնու աղբյուրներն են՝ Պուրթի, Հունի, Քոասնի, Նվերին, Ջղափար, Տկողնե, Բաստամ, Ղրղաղյու, Կարմիր, Տարին, Երե ճյուր, Քահրիզ, Փերունց ճյուր, Կալին ծոր, Կուշու:

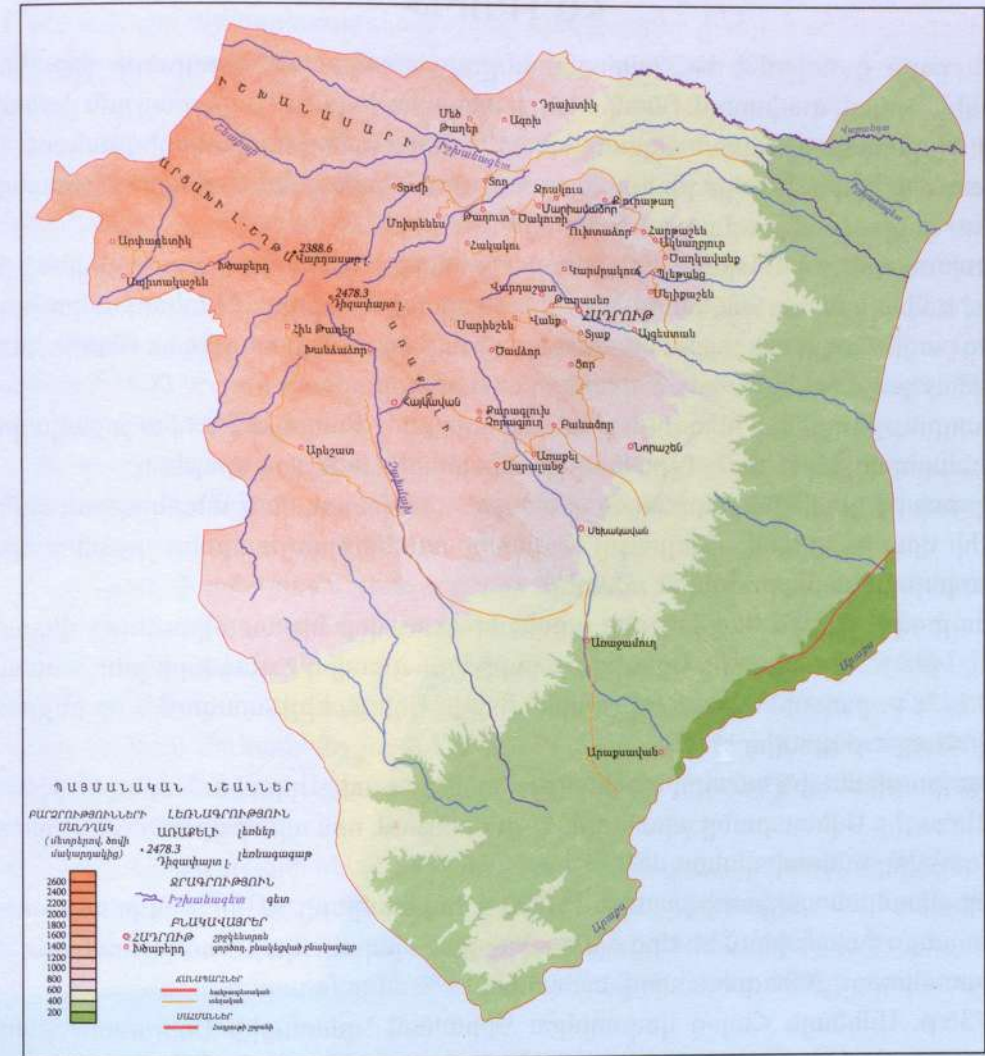
Գյուղի հանդամասերն են՝ Երե հանդ, Ցաքուտ, Հին շինատեղ, Պուլուր թումբ, Ճինջաքար, Ուղտաքար, Կալեր, Սրդարանց ծոր, Քաչալ խութ, Մաչի խութ, Թփանա քար, Կուրկատեղ, Խաչի վրդ, Թավեն ծոր:

Գյուղում շարունակում են ապրել Լյալյունց, Սիրաթանց, Ագուջանց, Ղրմանանց, Գյուլունց, Բլանց, Դուրունց, Քյուխանց ազգատոհմերի ներկայացուցիչները:

Համայնքը էլեկտրաֆիկացված և գազաֆիկացված է: Ունի խմելու ջրագիծ: Հեռուստատեսությունը, ուղիոն, անլար հեռախոսակապը, ինտերնետ ծառայությունը բնակչությանը հասանելի են:

Գյուղում գործում են գյուղապետարան, ակումբ, բուժկետ, առևտրի երկու կետ: Քոասնիում 1987 թ. կար 69 տուն, 217 բնակիչ<sup>397</sup>, 2018 թ.՝ 56 տուն, 266 բնակիչ<sup>398</sup>: Նրանց մի մասը աշխատում է Ստեփանակերտում, իսկ մեծամասնության զբաղմունքը գյուղատնտեսությունն է:

## ՀԱԴՐՈՒԹԻ ՇՐՋԱՆԻ ԳՈՐԾՈՂ ԲՆԱԿԱՎԱՅՐԵՐԻ ՔԱՐՏԵԶԸ



<sup>397</sup> Մելքունյան Ս., նշվ.աշխ., էջ 139:

<sup>398</sup> ԱՀ առկա բնակչության թվաքանակը 2018 թ. հունվարի 1–ի դրությամբ, էջ 2:



## ՀԱԴՐՈՒԹ

Քաղաքը գտնվում է ԱՀ հարավարևելյան հատվածում՝ Հաղործի շրջանում՝ նախկին Դիզակ գավառում: Բնակավայրը տեղաբաշխված է Ղարաբաղյան լեռնաշղթայի Դիզակի անտառապատ լեռնաձյուղերից իջնող հովիտներից մեկում՝ Ընկուզագետի երկու վտակների խոր աղբյուրի մոտ միախառնման վայրում: Այստեղից էլ նրա Հաղործ՝ միջագետք անվանումը<sup>399</sup>:

Հարավային, արևմտյան և հյուսիսային կողմերից Հաղործը շրջապատված է լեռներով և միայն արևելյան մասով էլք ունի դեպի դաշտավայրը: Բնական ամրություններից բացի Հաղործի շրջակայքում դարերի ընթացքում կառուցվել են Բերդի մուտք, Ծծախաչ դալա, Վնեսաբերդ, Ցորաբերդ ամրոցները:

Հաղործը Արցախի հնագույն բնակավայրերից է: Քաղաքում և նրա շրջակայքում հայտնաբերվել են Ք. ա. 2-1-ին հազարամյակներին առնչվող նյութեր:

Արցախից դեպի Պարսկաստան տանող ռազմավարական նշանակության ճանապարհի վրա գտնվելով՝ Հաղործը Արցախի պատմության տարբեր շրջափուլերում կարևոր դերակատարություն է ունեցել:

Հաղործի մասին մեզ հայտնի ամենահին գրավոր հիշատակությունը վերաբերում է 1428 թ.: Վայոց ձորի Եղեգիս քաղաքի մոտ գտնվող Ճգնավորի քար անապատում 1428 թ. ընդօրինակված Ավետարանի գրիչ Եղիան հիշատակում է, որ ինքը Դիզակի Հաղործ գյուղից է<sup>400</sup>:

Հաղործի մասին հաջորդ տեղեկությունը մեզ է թողել Աբրահամ արեղան 1584 թ.: Նա ձեռագիր Ավետարանը արտագրել է Հաղործում, որն այսօր պահվում է Բելյուրի մոտ գտնվող Ջմմառի վանքում<sup>401</sup>:

Սղնախական պայքարի շրջանում՝ 1723 թ. հոկտեմբերի 20-ին՝ հայկական զորաջոկատները ջախջախում են Արցախ թափանցած պարսկական առաջապահ զնդերը: Հակառակորդը, 2000 զոհ տալով, նահանջում է<sup>402</sup>:

1736 թ. Ամենայն Հայոց կաթողիկոս Աբրահամ Կրետացին Մուղանում Նադիր շահի թագադրման արարողությանը մասնակցելուց հետո Էջմիածին վերադառնալու ճանապարհին անցել է Դիզակի «Հատրուք գեղջե»<sup>403</sup>:

<sup>399</sup> Давидбеков И., Село Гадрут Елисаветопольской губернии, СМОМПК, вып. VI, Тифлис, 1888, с. 153.

<sup>400</sup> Մանուկյան Մ., նշվ. աշխ., էջ 154:

<sup>401</sup> Նույն տեղում:

<sup>402</sup> Армяно-русские отношения в первой трети XVIII века, Сборник документов, т. II, ч. I, Ереван, 1964, վավ. 194 և 195:

<sup>403</sup> Աբրահամ կաթողիկոսի Կրետացու Պատմագրություն անցիցին իրոց և Նատր-Շահին պարսից, Վաղարշապատ, 1870, էջ 74:

Ղևոնդ Ալիշանն իր «Արցախ» աշխատության մեջ այս բնակավայրին նույնպես անդրադարձ է կատարել<sup>404</sup>:

19-րդ դարի սկզբներին Հաղործում ապրում էր 100 տուն հայ բնակիչ<sup>405</sup>:

Բնակավայրի աշխարհագրական դիրքն արգասաբեր լինելը և առևտրական մայրուղիների վրա գտնվելու հանգամանքը նպաստել են, որ Հաղործը արագ զարգանա:

Բազմաձյուղ գյուղատնտեսությունը վերելք էր ապրում: Աշխուժացան արհեստագործությունն ու առևտուրը: Այստեղ կային դերձակներ, հյուսններ, կոշկակարներ, որմնադիրներ, դարբիններ, ոսկերիչներ, մսագործներ, սափրիչներ: Գյուղը ավանի կարգավիճակ ստացավ: Բացվեցին խանութներ և շուկա: Ավանում կային մետաքսագործական ֆաբրիկա, գորգագործարան, կոմիսիոնի 2 արտադրամաս, հեռագրատուն, արքունի գորամաս: Ռուսական տիրապետության շրջանում ավանում տեղակայված էր 1500 հոգուց բաղկացած հեծյալ զորամասը, որը Արաքսի վրայով Պարսկաստանի սահմաններն էր հսկում:

Օրեցօր աշխուժացող կյանքն էլ պատճառ է դառնում, որ այստեղ հավաքվեն նաև որոշ ընտանիքներ Թիֆլիսից, Միլից, Գողթան գավառի Ղազանչի, Բարգուշատ բնակավայրերից, Ղարադաղից, Ցորից:

19-րդ դարի վերջերին Հաղործում կար 260 ծուխ, 1910 բնակիչ<sup>406</sup>: Հետաքրքիրն այն է, որ 18-19-րդ դարերում Հաղործից որոշ ընտանիքներ տեղափոխվում և հաստատվում են Շամախու, Արփավուտ, Մեյսարի, Մյուրիշեն, Գյուրջևան, Գյոկչայի Աղբուլաղ, Գանձակ, Բոզավանդ գյուղերում<sup>407</sup>: Այդ ընտանիքների մեծ մասը Հաղործից հեռացել են Աղա Մուհամմադ շահի 1795-1797 թվականների աշխարհակործան արշավանքներից հետո, երբ Արցախում տիրում էին սովը, հիվանդություններն ու դրանց հաջորդած մահտարժամը:

Այս ժամանակաշրջանի հետ է առնչվում նաև 19-րդ դարի հայագիտության երախտավորներից մեկի՝ Միրզա Ֆարուխ Մինասյան Ամիրխանյանցի անունը: Պատմագիտության մեջ նա հայտնի է նաև Միրզա Յուսուֆ Ներսեսով անունով: Գրել է Ղարաբաղի պատմությունը պարսկերեն «Թարիխ-ե Սաֆի» (Ճշմարտացի պատմություն) պատմագիտական երկը:

Միրզա Յուսուֆ Ներսեսովը ծնվել է Հաղործում՝ 1798 թ.: 1805 թ. ռուս-պարսկական պատերազմի ժամանակ նա գերվել և տարվել է Պարսկաստան: Տիրապետելով արևելյան և եվրոպական մի քանի լեզուների՝ նա պետական ծառայության է ընդունվում և դառնում Թեհրանի սարդարի քարտուղարը: Պարսկական արքունիքում ստանում է Ֆարուխ անունը: 1826-28 թթ. ռուս-պարսկական պատերազմի ժամանակ

<sup>404</sup> Ղ. Ալիշան, Արցախ, Երևան, 1993, էջ 119:

<sup>405</sup> Սարգիս արք. Ջալալյանց, նշվ. աշխ., էջ 448:

<sup>406</sup> Մակար եպս. Բարխուտարեանց, Աղուանից երկիր և դրացիք, Արցախ, էջ 195:

<sup>407</sup> Նույն տեղում, էջ 89, 92, 97, 103, 104, 110:

նրան հաջողվել է փախչել գերությունից և հիմնավորվել հայրենի Արցախում՝ Շուշի քաղաքում: Բաղդասար արքեպիսկոպոս Հասան-Ջալալյանը նրան մկրտում է: Այստեղ էլ նա, համագործակցելով Բազելի ավետարանական քարոզչական ընկերության ներկայացուցիչների հետ, ձեռնամուխ է լինում գիտական-ուսումնական աշխատությունների հրատարակմանը: Միրզա Ֆարուխի առաջին կինը Թավրիզի թրքուհի էր, որը չի ցանկացել քրիստոնեություն ընդունել և բաժանվել է: Այնուհետև Շուշիում նա ամուսնացել է հայուհի Շողակաթի հետ, ունեցել է հինգ զավակ: Մահացել է 1855 թ. նոյեմբերի 11-ին: Նրա մարմինն ամփոփվել է Շուշիի հայկական գերեզմանատանը<sup>408</sup>:

1905–1906 թթ. հայ-թաթարական ընդհարումների ժամանակ և 1917–1920 թթ. Հաղործի երիտասարդները կռվել են երկրամասի ազատության, անկախության և ազգային ինքնության պահպանման համար:

Արցախում խորհրդային կարգերի հաստատվելուց հետո՝ 1928 թ., ԼՂԻՄ-ում նոր վարչական բաժանում կատարվեց: Դիզակի, Վարանդայի, Խաչենի, Ջրաբերդի և Շուշիի փոխարեն կազմավորվեցին Ստեփանակերտի, Շուշիի, Մարտունու, Հաղործի և Մարտակերտի շրջանները<sup>409</sup>: ԼՂԻՄ մարզգործկոմի 1932 թ. հոկտեմբերի 16-ի որոշմամբ շրջանների անունները համապատասխանեցվեցին շրջկենտրոնների անունների հետ<sup>410</sup>, և Դիզակը դարձավ Հաղործ:

Փաստորեն խորհրդային տարիներից առայսօր Հաղործ ավանը, մեր օրերում քաղաքը, դարձավ շրջկենտրոն:

1930 թ. օգոստոսի 8-ին կազմավորվել է Հաղործի «Կարմիր Դիզակ» կոլտնտեսությունը, որը 1951 թ. դարձել է Լենինի անվան, իսկ 1969 թ. օգոստոսի 1-ից այն վերակազմակերպվել է խաղողագործական խորհրդային տնտեսության: 1992 թ. խորհունտեսությունը վերափոխվել է գյուղացիական կոլեկտիվ տնտեսության (ԳԿՏ): 1998 թ. հողերի սեփականաշնորհումից հետո Հաղործում ստեղծվեցին անհատական տնտեսություններ:

Տարբեր տարիների Հաղործի տնտեսությունը ղեկավարել են Բագրատ Անաստայանը, Աշոտ Կասպարովը, Վլադիմիր Սաֆարյանը, Սամվել Աբրահամյանը, Վիգեն Ներսիսյանը, Նիկոլայ Հայրապետյանը, Արմավիր Սարգսյանը, Գրիշա Բաղյանը, Սլավիկ Պետրոսյանը, Վալերի Սաֆարյանը, Ռոմա Ստեփանյանը:

Մինչև 1935 թ. Հաղործում գործում էր փոքր ՀԷԿ<sup>411</sup>:

Ավանի բնակչության զգալի մասը աշխատում էր հիմնարկ ձեռնարկություններում, գինու, կաթի վերամշակման գործարաններում, ծխախոտի, մորթեղենի ընդունման

կայաններում, կենցաղսպասարկման տաղավարներում, երկու դպրոցներում, գրադարանում, ակումբում, թանգարանում, երաժշտական դպրոցում, հիվանդանոցում, փոստային բաժանմունքում, մանկապարտեզում, խանութներում:

Հայրենական մեծ պատերազմին Հաղործից մասնակցել է 588 հոգի, զոհվել են 211-ը: Նրանց հիշատակին շրջկենտրոնում հուշարձան-կոթող է կանգնեցվել:

Արցախյան ազատագրական շարժմանը և պատերազմին Հաղործի ազգաբնակչությունը անմնացորդ մասնակցություն ցուցաբերեց:

1988 թ. փետրվարի 12-ին Մարտունիում և Հաղործում Ադրբեջանի իշխանությունների դեմ առաջին անգամ ցույց կազմակերպվեց: Ռազմական գործողություններին Հաղործից մասնակցել է 596 ազատամարտիկ, նրանցից 88-ը զոհվել է: Նրանց հիշատակը հավերժացնելու համար քաղաքում հուշարձան է կանոցվել:

Հաղործից ԱՀ «Մարտական խաչ» 1-ին աստիճանի շքանշանի արժանացել են Կարեն Մադունցը, Արմեն Աբրահամյանը, Արթուր Հովակիմյանը, Էդիկ Մարգարյանը և Էրիկ Աբրահամյանը՝ հետմահու: ԱՀ «Մարտական խաչ» 2-րդ աստիճանի շքանշանի արժանացել են Կարեն Աբրահամյանը, Հայկ Շադյանը, Կիմա Բաղդասարյանը, Վաչագան Ներսիսյանը, Արամ Սարգսյանը, Գրիգոր Ջաբյանը, Արծվիկ Մայիլյանը, Գրիգորի Դավիդովը, Ֆելիքս Ղազարյանը, Հարություն Պետրոսյանը, Արմեն Սեյրանյանը, Ռոմելս Ֆատյանը, Ռոբերտ Համբարձումյանը, Արթուր Սարգսյանը, Էդիկ Ալեքսանյանը, Լեոնիկ Բադունցը, Սեյրան Սարյանը, Մանվել Ստեփանյանը, Ջոնիկ Հայրյանը, Պավել Սարգսյանը, Կարեն Միրզոյանը, Ռազմիկ Դադամյանը, Համլետ Մարտիրոսյանը, Սամվել Պողոսյանը, Դավիթ Ահարոնյանը, Ռուբիկ Բաբայանը, Ալեքսանդր Աբրահամյանը, Արսեն Ստեփանյանը, Շահեն Ստեփանյանը, Արշավիր Օհանյանը:

1860-ական թվականներից Հաղործում գործել է նախակրթարան: 1879 թ. Հովհաննես Տեր-Գրիգորյանի կողմից ստեղծվել է եկեղեցական-ծխական դպրոց, որի առաջին ուսուցիչն էր Ալեքսանդր Սարգսյանը: Դպրոցը փակվել է 1896 թ. և վերաբացվել 1906 թ.:

1908–1909 ուսումնական տարում երկդասյա երկսեռ դպրոցն ունեցել է 180 աշակերտ, 12 ուսուցիչ, 4 ուսուցչուհի<sup>412</sup>:

Խորհրդային տարիներին Հաղործ ավանում գործել է միջնակարգ դպրոց: 1991–1992 ուսումնական տարում Հաղործի Միքայել Մանվելյանի անվան միջնակարգ հոսքային դպրոցում սովորում էր 532 աշակերտ, դասավանդում՝ 42 ուսուցիչ, 2015–2016 ուսումնական տարում՝ 550 աշակերտ, 45 ուսուցիչ:

<sup>408</sup> Բալայան Վ., Շուշի, էջ 246:

<sup>409</sup> Լիսիցյան Ս., Լեռնային Ղարաբաղի հայերը (ազգագրական ակնարկ), Հայ ազգագրության և բանասիրության նյութեր և ուսումնասիրություններ, հ. 12, Երևան, 1981, էջ 39–40:

<sup>410</sup> ԱՀ պետարխիվ, ֆ. 1, ց. 2, գ. 46, թ. 4:

<sup>411</sup> ԱՀ պետարխիվ, ֆ. 1, ց. 2, գ. 35, թ. 173:

<sup>412</sup> ԱՀ պետարխիվ, ֆ. 56, ց. 1, գ. 543, թ. 12, գ. 492, թ. 122, Խոդոյան Ս., Արևելահայ դպրոցները 1830–1920 թթ., էջ 346:



Տարբեր տարիների դպրոցի տնօրեններ են աշխատել՝ Գ. Բալայանը, Ա. Հայրապետյանը, Ն. Հայրապետյանը, Ա. Բաղդասարյանը, Ա. Ավագյանը, Գ. Գրիգորյանը, Ա. Սարգսյանը, Պ. Ներսիսյանը, Ա. Մելքումյանը, Լ. Ստեփանյանը, Գ. Պետրոսյանը, Գ. Ավանդյանը, Է. Պետրոսյանը, Ա. Մինասյանը:

Ծննդով Հաղորդից են ֆիզմաթ գիտությունների դոկտոր, պրոֆեսոր Արմեն Ներսիսյանը, ԽՍՀՄ ժողովրդական բժիշկ Քնար Բալայանը:

Հաղորդում և նրա շրջակայքում պահպանվել են պատմամշակութային նշանակության հուշարձաններ՝ Սբ. Հարություն եկեղեցին (1621 թ.), Ծիլտախաչ կամուրջը (13-րդ դար), գերեզմանոց (14-19-րդ դարեր), խաչքարեր (14-16-րդ դարեր), կամուրջ (19-րդ դար), ջրաղաց (19-րդ դար), ձիթահան (19-րդ դար), Հայրենական մեծ պատերազմի և արցախյան գոյապայքարի նահատակների, երկրաշարժի, 1915 թ. Հայոց մեծ եղեռնի, Սուվալիթյան ցեղասպանության զոհերի հիշատակին նվիրված հուշաքարեր:

Հաղորդի աղբյուրներն են՝ Օխտը կռան, Խոյի գլուխ, Շինգարանց, Խորն:

Քաղաքի հանդամասերն են՝ Խմարաց բաղեր, Տախտեն տակ:

Հաղորդում շարունակում են ապրել Մնգսարանց, Զանունց, Սահականց, Միհիլանց, Բուդուրանց, Չալունց, Թանունց, Պռատանց, Մուքունց, Ջուլունց, Շինգարանց, Հումունց, Իմիրանց, Ըթանց, Խնանանց, Պիծի Իփրամանց, Անվանց, Ղումանց, Հանունց, Մոսունց, Բլվանց, Չարչունց, Հայրունց, Բրաթանց, Պտրուսանց, Արթուն Բարունց, Ներսեսանց, Ըլշանց, Խմարանց, Գյուլարունց, Ճրթանանց, Քաշկանց, Ըբալանց, Ղրիբանց, Թողունց, Մաղունց, Բղանց, Աղասունց, Կիփանանց, Հրունանց, Ղթելանց, Արկոռունց, Կոստունց, Ժմիարանց, Զրգարանց, Դերունց, Կալունց ազգատոհմերի ներկայացուցիչները:

Քաղաքը էլեկտրաֆիկացված և գազաֆիկացված է: Ունի խմելու ջրագիծ: Քաղաքում կառուցված են նաև բազմաբնակարան շենքեր: Հեռուստատեսությունը, ռադիոն, անլար հեռախոսակապը, ինտերնետ ծառայությունը բնակչությանը հասանելի են:

Հաղորդում գործում են քաղաքապետարանը, «Մշակույթի և երիտասարդության կենտրոն» ՊՈԱԿ-ը, շրջանային հիվանդանոցը, դպրոցը, «Մանկական երաժշտական դպրոց» ՊՈԱԿ-ը, թանգարան, գրադարան, մանկապարտեզ, 3 բանկերի մասնաճյուղեր, 65 խանութ, առևտրի, ինչպես նաև սպասարկման, վերանորոգման կետեր:

Քաղաքում է տեղակայված ԱՀ ՊԲ զորամասերից մեկը:

Հաղորդի համայնքի կազմում են նաև Վանք և Տյաք գյուղերը:

Հաղորդում 1987 թ. կար 1143 ընտանիք, 2396 բնակիչ,<sup>413</sup> 2018 թ.՝ 1430 ընտանիք, 4002 բնակիչ<sup>414</sup>: Նրանք աշխատում են պետական, մասնավոր հիմնարկ-ձեռնարկու-

թյուններում, ծառայում ԱՀ պաշտպանության բանակում, ոստիկանությունում, զբաղվում գյուղատնտեսությամբ:

### ՏՅԱՔ

Գյուղը գտնվում է ԱՀ հարավարևմտյան հատվածում՝ Հաղորդի շրջանում՝ համանուն շրջկենտրոնից 1,5 կմ դեպի հարավ արևմուտք, նախկին Դիզակ գավառում:

Գյուղը շրջափակված է թավ անտառներով:

Վերոհիշյալ բնակավայրը տարբեր աղբյուրներում և գրականության մեջ ներկայացված է նաև Տագ<sup>415</sup>, Տայք<sup>416</sup>, Թանկ<sup>417</sup>, Տանկ<sup>418</sup>, Դաք<sup>419</sup>, անուններով:

Բնակավայրի ձևավորման ստույգ դարաշրջանը հայտնի չէ: Հաղորդի Շախկախի եկեղեցու թվակիր (1673 թ.) արձանագրության մեջ հիշատակվում է «յերկիրն Դիզակոյ ի գիւղս Դաք»<sup>420</sup>:

Ռուս պարսկական 1826-28 թվականների պատերազմից հետո Ղարադաղից մի քանի ընտանիքներ նույնպես հաստատվել են այս գյուղում:

19-րդ դարի վերջերին գյուղում կար 35 ծուխ, 310 բնակիչ<sup>421</sup>: Նույն ժամանակաշրջանում Տյաքում կառուցվել է Սբ. Մեսրոպ եկեղեցին:

Տյաքի հայությունը 1917-20 թվականներին անձնուրաց պայքարել է Արցախի ազատության ու անկախության համար:

Երկրամասում խորհրդային կարգերի հաստատվելուց հետո՝ 1930 թ., գյուղում եփրեմ Բաղդասարյանի գլխավորությամբ կոլտնտեսություն է կազմակերպվել: 1970-ական թվականներին այն միացվել է Հաղորդի խորհտնտեսությանը:

1998 թ. հողերի սեփականաշնորհումից հետո գյուղում ստեղծվեցին անհատական տնտեսություններ:

Երկրորդ համաշխարհային պատերազմից հետո աղբյուրներից հեռացված և իշխանությունները ամեն կերպ փորձում էին հայաթափել Արցախը և հայկական բնակավայրերը լցնել աղբյուրներից վերաբնակներով: Այդ ծրագրի շրջանակներում մի քանի ընտանիքներ էլ հայտնվեցին Տյաքում: Անգամ նրանց համար տարրական դպրոց բացվեց:

1967-1968 թվականներին ազգամիջյան մի քանի ընդհարումներից հետո անկոչ վերաբնակները հեռացան հինավուրց հայկական գյուղից:

<sup>415</sup> Մակար եպս. Բարխուտարեանց, Աղուանից երկիր և դրացիք, Արցախ, էջ 194:

<sup>416</sup> «Սովետական Ղարաբաղ», 8 դեկտեմբերի: 1988. «Խորհրդային Ղարաբաղ», 6 նոյեմբերի, 1990:

<sup>417</sup> Մելքումյան Ս., նշվ. աշխ., էջ 273:

<sup>418</sup> Մանուկյան Մ., նշվ. աշխ., էջ 158:

<sup>419</sup> «Արարատ», Վաղարշապատ, 1896, էջ 46:

<sup>420</sup> Նույն տեղում:

<sup>421</sup> Մակար եպս. Բարխուտարեանց, Աղուանից երկիր և դրացիք, Արցախ, էջ 194:

<sup>413</sup> Մելքումյան Ս., նշվ. աշխ., էջ 252:

<sup>414</sup> ԱՀ առկա բնակչության թվաքանակը 2018 թ. հունվարի 1-ի դրությամբ, էջ 2:

Հայրենական մեծ պատերազմին գյուղից մասնակցել է 85 մարդ, զոհվել է 40-ը: Նրանց հիշատակին գյուղում հուշարձան է կանգնեցվել:

Արցախյան ազատագրական պատերազմի տարիներին գյուղից 13 հոգի Առաջին պաշտպանական շրջանի զորամիավորումների կազմում մասնակցել է ռազմական գործողություններին: 2 ազատամարտիկներ զոհվել են: ԱՀ «Մարտական խաչ» 2-րդ աստիճանի շքանշանի հետմահու արժանացել են Վալերի Ղահրամանյանը, Ռազմիկ Դադամյանը: Զոհվածների հիշատակին Տյաքում հուշարձան է կառուցվել:

1870 թ. Տյաքում բացվել է նախակրթարան: 1874-1875 ուսումնական տարում գյուղում գործում էր եկեղեցական ծխական դպրոց, որտեղ սովորում էր 25 աշակերտ, դասավանդում 1 ուսուցիչ: 1885 թ. դպրոցը փակվել և վերաբացվել է 1888 թ. սեպտեմբերին: Այն կոչվում է Սուրբ Սահակյան դպրոց: 1896 թ. հայկական դպրոցների հետ փակվում է նաև Տյաքի կրթական հաստատությունը: 1906-1907 ուսումնական տարում այն վերաբացվել և գործել է մինչև խորհրդային իշխանության հաստատումը:

Խորհրդային տարիներին գյուղում գործել է տարրական դպրոց: Այնտեղ սովորել է մինչև 20 աշակերտ: Վերջին տարիներին աշակերտների թվաքանակի նվազման պատճառով դպրոցը փակվել է: Դպրոցահասակ մի քանի աշակերտներ հաճախում են Հաղորթի դպրոցը:

Տարբեր տարիների դպրոցի տնօրեններ են աշխատել Սիրանույշ Գրիգորյանը, Արևհատ Օհանջանյանը, Ժենյա Դադամյանը, Սիրան Ղահրամանյանը:

Տյաք գյուղում և նրա շրջակայքում պահպանվել են պատմամշակութային նշանակության հուշարձաններ՝ Աբ. Մեսրոպ եկեղեցին (19-րդ դար), միջնադարյան գյուղատեղիի և գերեզմանոցի մնացորդները, Ցորաբերդը (3-17-րդ դարեր), Սուրբ Հակոբ, Ընջուկախաչ սրբավայրերը:

Գյուղի տարածքում եղել է նաև միջնադարյան եկեղեցի, որը խորհրդային տարիներին քանդվել, և քարը՝ որպես շինանյութ, օգտագործվել է կոլտնտեսության գոմը կառուցելու համար:

Գյուղի հանդամասերն են՝ Սուրդուր, Թորոսի արտ, Ակվաց արտ, Փոս արտ, Նվազ արտ, Թեղուն արտ, Ղանդուն արտ, Ուկուփաց խամ, Զուվադանց արտ, Մեծ ծոր:

Տյաքում շարունակում են ապրել Իփրամանց, Ղրմանանց, Միրադանց, Թառունց, Դամանց, Ուկուփանց, Գյուզողանց, Զալալովանց, Ըսլանանց, Փառունց ազգատոհմերի ներկայացուցիչները:

Գյուղը էլեկտրաֆիկացված է: Ունի խմելու ջրագիծ:

Հեռուստատեսությունը, ռադիոն, անլար և քջջային հեռախոսակապը, ինտերնետ ծառայությունը բնակչությանը հասանելի են: Գյուղն ունի ակումբ:

Տյաքը ընդգրկված է Հաղորթի համայնքի կազմի մեջ:

Գյուղում 1987 թ. կար 30 տուն, 90 բնակիչ<sup>422</sup>, 2010 թ.՝ 62 բնակիչ, 2018 թ.՝ 31 տուն, 65 բնակիչ<sup>423</sup>: Հիմնական զբաղմունքը գյուղատնտեսությունն է:

## ՎԱՆՔ

Գյուղը գտնվում է ԱՀ հարավային հատվածում՝ Հաղորթի շրջանում՝ նախկին Դիզակ գավառում՝ շրջկենտրոն Հաղորթից 2 կմ դեպի հարավարևմուտք:

Վանքը Արցախի հնագույն բնակավայրերից է: Գյուղի պատմությունը սերտորեն կապված է եպիսկոպոսանիստ Սպիտակ խաչ վանքի անվան հետ, որը կառուցվել է 1184 թ.:

Վանքում մինչև 19-րդ դարի կեսերը պահվում էր բյուրեղյա մի խաչ և՝ ըստ ավանդության՝ պատկանում էր Աղվանից Գրիգորիս կաթողիկոսին, որը նրան նվիրել էր Գրիգոր Լուսավորիչը: Գրիգորիսի նահատակությունից հետո խաչը երկար ժամանակ պահվում էր Վանք գյուղում, որի շնորհիվ էլ այստեղ կառուցվել է Սպիտակ խաչ եկեղեցին: Վանքում խաչի հետ միասին պահվում էին Աղվանից Հովհան, Եսայի և Սիմեոն կաթողիկոսների կոնդակները:

Սրբազան խաչի շնորհիվ Աղվանից կաթողիկոսները տվյալ տարածաշրջանին թեմի կարգավիճակ շնորհեցին, որի եպիսկոպոսանիստ կենտրոնը դարձավ Վանքի Սպիտակ խաչ եկեղեցին<sup>424</sup>:

Եկեղեցու մոտ է գտնվում Վելիջան բեկ Զալալյանցի գերեզմանը: Եկեղեցու մոտ 1333 թ. կառուցվել է որմնախորշով խաչքար, որի հետ կապված նույնպես ավանդաբար է պահպանվել: Ավանդաբարուց պատմում է, որ Լենկ-Թեմուրի զորքը ասպատակել է Արցախը և հասել Վանք գյուղ: Բռնակալը հրամայել է քանդել որմնախորշը և խաչի հետ միասին քարերը թափել Արաքս գետը: Այդ նպատակով Լենկ-Թեմուրը մինչև Արաքս 40 կմ երկարությամբ զինվորներից մի շղթա է կազմում և ձեռքից ձեռք փոխանցելով սուրբ քարերը լցնում գետը: Սակայն գիշերը հրեշտակները նորից վերականգնում են խաչքարը: Բռնակալի հրամանը մի քանի անգամ կատարում են, սակայն՝ ապարդյուն: Լենկ Թեմուրը, այդ ամենը տեսնելով, ապշահար հեռանում է Արցախից<sup>425</sup>:

14-րդ դարում թշնամիների կողմից ավերված հայկական Միլ քաղաքից բազմաթիվ հայ ընտանիքներ տեղափոխվում և հաստատվում են Որդնաշատ, Թղասեռ և Հաղորթ բնակավայրերում, իսկ նրանց առաջնորդ Հովհաննես եպիսկոպոսի նստավայրը դառնում է Վանքի Սպիտակ խաչ եկեղեցին: Նույն վանքում ամփոփված են Հովհաննես, Մկրտիչ և Պետրոս եպիսկոպոսների մարմինները<sup>426</sup>:

<sup>422</sup> Մելքումյան Ս., Լեռնային Ղարաբաղ, էջ 273:

<sup>423</sup> ԱՀ առկա բնակչության թվաքանակը 2018 թ. հունվարի 1-ի դրությամբ, էջ 2:

<sup>424</sup> Սարգիս արք. Զալալյանց, նշվ. աշխ., էջ 449:

<sup>425</sup> ԱրՊՀ հայագիտական կենտրոն:

<sup>426</sup> Մակար եպս. Բարխուտարեանց, Աղուանից երկիր և դրացիք, Արցախ, էջ 194:

Սարգիս արքեպիսկոպոս Զալալյանցը նշում է, որ 19-րդ դարում Վանք գյուղում կար 10 ծուխ,<sup>427</sup> իսկ ըստ Մակար Բարխուդարյանի՝ 19-րդ դարի վերջին արդեն կար 35 ծուխ, 269 բնակիչ<sup>428</sup>:

19-րդ դարի 30-ական թվականներին այստեղ հայտնվում են մոլականների մի քանի ընտանիքներ և այդտեղ ապրում 30 տարի: Դրա մասին է վկայում նաև Վանք գյուղի արևմտյան մասում գտնվող Ռուսեն գերեզմանոտ տեղամասը: 19-րդ դարի կեսերին Գրիգոր Լուսավորչի խաչը և կաթողիկոսների կոնդակները գողանում են:

Արցախում խորհրդային կարգերի հաստատվելուց հետո Վանքում 1930 թ. կոլտնտեսություն է կազմավորվել: 1970-ական թվականներին վերոհիշյալ տնտեսությունը ներառվել է Հաղործի սովխոզի կազմի մեջ: 1998 թ. հողերի սեփականաշնորհումից հետո ստեղծվեցին անհատական տնտեսություններ:

Տարբեր տարիների Վանքի տնտեսությունը ղեկավարել են Արգար Սարգսյանը, Սաշա Կաֆյանը, Կոստի Մելիքսեթյանը:

Հայրենական մեծ պատերազմին գյուղից մասնակցել է 50 մարդ, զոհվել է 22-ը: Նրանց հիշատակին գյուղում հուշարձան է կանգնեցվել:

Արցախյան պատերազմի ժամանակ մարտական գործողություններին մասնակցել է 30 ազատամարտիկ, զոհվել է 9 հոգի: Նրանց հիշատակը հավերժացնելու համար երախտապարտ համագյուղացիները հուշակոթող են կառուցել:

ԱՀ «Մարտական խաչ» 1-ին աստիճանի շքանշանի հետմահու արժանացել է Ալեքսանդր Միքայելի Բաբայանը:

19-րդ դարի 30-ական թվականներից գյուղում գործել է ծխական եկեղեցական դպրոց: Խորհրդային տարիներին Վանքում բացվել էր տարրական դպրոց: 2018-2019 ուսումնական տարում դպրոցում սովորում էր 8 աշակերտ: Բարձր դասարանցիները իրենց ուսումը շարունակում են Հաղործ շրջկենտրոնում:

Վանքում և նրա շրջակայքում պահպանվում են պատմամշակութային նշանակության հուշարձաններ՝ Սպիտակ խաչ վանքը (12-րդ դար), Յորաբերդը (3-17-րդ դարեր):

Գյուղի աղբյուրներն են՝ Ծրվաջուր, Բանդի, Ջոխն, Դուշն, Ծկան, Մոսն:

Վանքի հանդամասերն են՝ Սարի տախտակ, Ջնգլավար, Տյաքի խութ, Հիքալա կալ:

Գյուղում շարունակում են ապրել Դորասանանց, Վարդանանց, Կյափունց, Դորունց, Բադունց, Պողոսանց ազգատոհմերի ներկայացուցիչները:

Վանքը էլեկտրաֆիկացված է: Ունի խմելու ջրագիծ: Հեռուստատեսությունը, ուղիղն, անլար հեռախոսակապը, ինտերնետ ծառայությունը հասանելի են բնակչությանը: Գյուղն ունի ակումբ:

Վանքն ընդգրկված է Հաղործ համայնքի կազմում:

Գյուղում 1987 թ. կար 42 տուն, 141 բնակիչ<sup>429</sup>, 2018 թ.՝ 38 տուն, 127 բնակիչ<sup>430</sup>: Հիմնական զբաղմունքը գյուղատնտեսությունն է:

## ԱՅԳԵՍՏԱՆ

Գյուղը գտնվում է ԱՀ հարավարևելյան հատվածում՝ Հաղործի շրջանում, նախկին Դիզակ գավառում: Աշխարհագրական տեսանկյունից գյուղը տեղադրված է Ընկուզագետի ձախ հովտում՝ Արևասար և Խոտհատ սարերի արանքում:

Քոչքեկը գտնվում է Արևասար լեռան լանջին՝ ներկայիս բնակավայրից ոչ մեծ հեռավորության վրա:

Մեզ հասած տեղեկությունները վկայում են, որ Քոչքեկը հիմնադրվել է 17-րդ դարի երկրորդ կեսին: Այստեղ 3 ընտանիք տեղափոխվել են Խաչենի մելիքությունից, 2-ը՝ Հաղործից:

1741 թ. Մելիք Եգանի թոռը՝ մելիք Արամի տղան՝ մելիք Եսային Քոչքեկում կառուցում է Սբ. Հարություն եկեղեցին:

19-րդ դարի վերջերին գյուղում կար 25 տուն, 135 բնակիչ<sup>431</sup>:

1929 թ. գյուղում կոլտնտեսություն է կազմավորվել: 1951 թ. այն միավորվել է Հաղործի կոլտնտեսությանը, որը 1970-ական թվականներին վերակազմավորվել է սովխոզի:

Հայրենական մեծ պատերազմին Քոչքեկից 79 մարդ է մասնակցել, որոնցից 37-ը զոհվել է: Նրանց հիշատակին գյուղում հուշարձան է կանգնեցվել: 1967-1970 թթ. գյուղը սարալանջից տեղափոխվել է Ընկուզագետի ձախ ավազ: Փոխվել է նաև գյուղի անունը, Քոչքեկը դարձել է Այգեստան:

Խորհրդային տարիներին Քոչքեկից բազմաթիվ ընտանիքներ տեղափոխվել և հաստատվել են Միջինասիական հանրապետություններում, Բաքվում, Սումգայիթում, Գրոզնիում, Ռուսաստանի տարբեր քաղաքներում:

Արցախյան ազատագրական շարժման ժամանակ գյուղում տեղակայվել էին ԽՍՀՄ ներքին գործերի գործերի որոշ ստորաբաժանումներ: 1991 թ. դեկտեմբերին այդ գորամիավորումը հեռացավ: Ադրբեջանցիները, վստահ լինելով իրենց ուժերին, փորձեցին գրավել գյուղը: 1992 թ. հունվարի 9-ին գրահատելանիկայի ուղեկցությամբ թշնամու մեծաքանակ զորքերը, գրոհելով հայ ինքնապաշտպանական ուժերի դիրքերի վրա, հասան մինչև գյուղամեջ և վառեցին ներքևի թաղի տները:

<sup>429</sup> Մելքումյան Ս., նշվ. աշխ., էջ 272:

<sup>430</sup> ԱՀ առկա բնակչության թվաքանակը 2018 թ. հունվարի 1-ի դրությամբ, էջ 2:

<sup>431</sup> Մակար եպս. Բարխուտարեանց, Աղվանից երկիր և դրացիք, Արցախ, էջ 196:

<sup>427</sup> Սարգիս արք. Զալալյանց, նշվ. աշխ., էջ 449:

<sup>428</sup> Մակար եպս. Բարխուտարեանց, Աղուանից երկիր և դրացիք, Արցախ, էջ 194:

### ՄԵԼԻ-ՔԱՇԵՆ

Գյուղը գտնվում է ԱՀ հարավարևելյան հատվածում՝ Հաղրութի շրջանում՝ նախկին Արցախի Դիզակ գավառում: Բնակավայրը տեղաբաշխված է Բլուրան գետի աջափնյակում:

Մեզ հասած տեղեկություններով գյուղի ներկայիս բնակիչների նախնիները 19-րդ դարի սկզբներին Ղարաղաղից տեղափոխվել և հաստատվել են Մելիքաշենում: Սակայն Մելիքաշեն անունը և նրա շրջակայքում եղած պատմամշակութային նշանակության հուշարձանների մնացորդները, մասնավորապես 18-րդ դարում կառուցված Սբ. Աստվածածին եկեղեցին, վկայում են, որ ավելի վաղ շրջանում վերոհիշյալ տարածքում բնակավայր է եղել:

Ընդհանուր առմամբ Դիզակի մի քանի գյուղերի բնակիչներ սոցիալ-տնտեսական ծանր կացության և անվտանգության հետ կապված որոշ հանգամանքների ազդեցության տակ միջնադարում մի քանի անգամ տեղափոխվել են Արաքսի մյուս ափ, բնակվորվել Ղարաղաղում, քայց իրավիճակի փոփոխման հետ կապված՝ նորից վերադարձել և հաստատվել են իրենց նախկին գյուղերում:

Մելիքաշենը նմանօրինակ բնակավայրերից մեկն է: Մելիքաշենում 1889 թ. կառուցվել է Սբ. Հարություն եկեղեցին:

19-րդ դարի վերջերից սկսած Մելիքաշենը միաժամանակ ունեցել է Մելիքաշենլու, Մըրըշկայալու անունները:

Արցախում խորհրդային կարգերի հաստատվելուց հետո՝ 1930 թ., գյուղում կոլտնտեսություն է կազմակերպվել: Խոշորացման տարիներին այն միավորվել է Բլուրանի տնտեսությանը:

Հայրենական մեծ պատերազմին Մելիքաշենից մասնակցել է 105 մարդ, զոհվել 52-ը: Նրանց հիշատակին գյուղում հուշարձան է կառուցվել:

Մելիքաշենի երիտասարդները Հաղրութի առաջին պաշտպանական շրջանի ստորաբաժանումների կազմում մասնակցել են արցախյան ազատագրական պատերազմին:

Խորհրդային տարիներին գյուղում ութամյա դպրոց է գործել, որը աշակերտների թվաքանակի նվազման պատճառով 1980-ական թվականներին փակվել է:

Գյուղը էլեկտրաֆիկացված է: Բնակիչներ հիմնականում օգտվում են Շենին կոչվող աղբյուրից:

Հեռուստատեսությունը և ռադիոն գյուղում հասանելի են: Մելիքաշենը ընդգրկված է Այգեստան համայնքի կազմում: Մելիքաշենում 1890-ական թվականներին կար 32 տուն, 287 բնակիչ, 1987 թ.՝ 24 տուն, 56 բնակիչ<sup>435</sup>,

Հայ ինքնապաշտպանները, իմի բերելով ուժերը, թշնամուն հետ շարտեցին ելման դիրքեր՝ նրան պատճառելով մարդկային ու նյութական կորուստներ:

Ընդհանուր առմամբ արցախյան պատերազմի ժամանակ Քոչքեկից զոհվել է 11 հոգի: ԱՀ «Մարտական խաչ» 2-րդ աստիճանի շքանշանով հետմահու պարգևատրվել է Մարտիկ Ավագյանը:

Պատերազմից հետո վերականգնվել են գյուղի ավերված տները: Խորհրդային տարիներին Այգեստանում գործել է տարրական, յոթամյա, այնուհետև ութամյա դպրոց:

1968 թ. գյուղում դպրոցական նոր շենք է կառուցվել: 1980-ական թվականների կեսերին դպրոցում սովորում էր 42 աշակերտ: Պատերազմական գործողությունների հետ կապված 1992-1994 թթ. դասապարապմունքները կազմակերպվել են Հաղրութի պիոներական տանը: Այդ տարիներին դպրոցական շենքը դարձել էր զորանոց: 2008 թ. դպրոցը հիմնանորոգվել է:

2013-2014 ուսումնական տարում դպրոցում սովորում էր 41 աշակերտ, դասավանդում՝ 16 ուսուցիչ, 2017-2018 ուսումնական տարում՝ 41 աշակերտ, 23 ուսուցիչ: Դպրոցն ունի 12 երեխայից կազմված նախադպրոցական խումբ:

Տարբեր տարիների դպրոցի տնօրեններ են աշխատել Անահիտ Բալասանյանը, Արամայիս Բաղդասարյանը, Արտավազդ Բալայանը, Կարինե Հովհաննիսյանը, Սուրեն Հովհաննիսյանը, Լյուդմիլա Աբրահամյանը, Սուրեն Բաղդասարյանը, Արթուր Ավանեսյանը:

Գյուղում և նրա շրջակայքում պահպանվել են պատմամշակութային նշանակության հուշարձաններ Հին Քոչքեկ գյուղատեղին և Սբ. Հարություն եկեղեցին (1741 թ.):

Գյուղի աղբյուրն է Շենին աղբյուրը: Այգեստանում շարունակվում են ապրել Գյոզալանց, Ղահրունց, Վիտիսանց, Սովանց, Բլվանց, Մեթունց, Հայրուց, Դեթունց, Մուքունց, Թունունց, Ռուշանանց ազատուհների ներկայացուցիչները:

Գյուղը էլեկտրաֆիկացված է: Ունի խմելու ջրագիծ: Հեռուստատեսությունը, ռադիոն, անլար հեռախոսակապը, ինտերնետ ծառայությունը հասանելի են բնակչությանը:

Գյուղն ունի գյուղապետարան, ակումբ, բուժկետ, հանդիսությունների տուն, դպրոց, առևտրի 2 կետ:

Այգեստան համայնքի կազմի մեջ ընդգրկված է նաև Մելիքաշեն գյուղը: Այգեստանում 1901 թ. կար 457 բնակիչ<sup>432</sup>, 1987 թ.՝ 89 տուն, 331 բնակիչ<sup>433</sup>, 2018 թ.՝ 85 տուն, 368 բնակիչ<sup>434</sup>: Հիմնական զբաղմունքը գյուղատնտեսությունն է:

<sup>432</sup> Վաներագրեր հայ եկեղեցու պատմության, գիրք Թ., էջ 406:

<sup>433</sup> Մելքունյան Ս., նշվ աշխ., էջ 262:

<sup>434</sup> ԱՀ առկա բնակչության թվաքանակը 2018 թ. հունվարի 1-ի դրությամբ, էջ 2:

<sup>435</sup> Մելքունյան Ս., նշվ. աշխ., էջ 267:

2010 թ.՝ 4 տուն, 11 բնակիչ<sup>436</sup>, 2018 թ.՝ 7 տուն, 10 բնակիչ<sup>437</sup>: Նրանց հիմնական գրադմունքը գյուղատնտեսությունն է:

### ԱԶՈՆ

Բնակավայրը տեղաբաշխված է ԱՀ հարավարևելյան հատվածում՝ Իշխանագետի ձախ հովտում: Գյուղը շրջապատված է սարերով և բլուրներով:

Ազոխը ԱՀ հնագույն բնակավայրից մեկն է: Ավելին՝ այն աշխարհում մարդու հնագույն բնակատեղիներից մեկն է: Հին Ազոխը տեղակայված էր ներկայիս գյուղի հյուսիս-արևմուտքում՝ Մրախաթուն կամ Սբ. Աստվածամայր հանդամասում՝ համանուն եկեղեցու շուրջ, որը կառուցվել է 9-րդ դարում:

Ըստ Ա. Ղարիբյանի «Ժամանակակից հայոց լեզվի բացատրական բառարան»-ի՝ ազոխ նշանակում է ժուռ՝ խակ խաղող, ընդհանրապես՝ խակ պտուղ<sup>438</sup>: Նման բացատրություն է տրված նաև Ա. Սուքիասյանի «Հայոց լեզվի հոմանիշների բառարանում», որտեղ ասված է. «Ազոխ նշանակում է խակ, տհաս, ժուռ, ժաստ, խակ ու ժուռ, ձիոն խաղող»<sup>439</sup>: Գյուղի անվան ծագման հետ կապված՝ ժողովրդի մոտ մի ավանդազրույց է պահպանվել, համաձայն որի՝ Ազոխի բնակիչներն իրենց աշնանացան ցորենի պաշարները պահում էին քարանձավում: Մոնղոլ-թաթարական արշավանքներին հաջորդեցին սաստիկ երաշտն ու սովը: Ամռան վերջին մարդիկ սովից փրկվելու համար որոշեցին ձեռք տալ աշնանացանի համար պահված սերմացուին: Սակայն գյուղի փորձառու տարեցները, հոգալով գալիքի մասին, փակեցին քարայրի մուտքը: Շինականները ստիպված սկսեցին սնվել դեռահաս խաղողով: Այդ պատճառով գյուղը կոչվեց Ազոխ, որը նշանակում է խակ խաղող<sup>440</sup>:

Ազոխ գյուղի հետ է կապված նրա հարևանությամբ գտնվող Որվան կոչված քարանձավը: Ներկայումս այդ տարածքը աշխարհին առավել շատ հայտնի է Ազոխի քարանձավ անունով: Այդտեղ մարդը սկսել է ապրել դեռևս 400-ից 300 հազար տարի Քրիստոսից առաջ:

Քարանձավի մասին անդրադարձներ կան հայ պատմիչների աշխատություններում, մասնավորապես Եղիշեն պատմում է, որ վարդանանց պատերազմի ժամանակ կանայք և երեխաները պարսկիներից պատսպարվել են Որվանում<sup>441</sup>:

Մեկ այլ ավանդազրույցի համաձայն՝ մոնղոլական արշավանքների ժամանակ, երբ թշնամին ավերում է Արցախի բնակավայրերը, մոտակա գյուղերի բնակիչները

<sup>436</sup> ԱրՊՀ հայագիտական կենտրոն:

<sup>437</sup> ԱՀ առկա բնակչության թվաքանակը 2018 թ. հունվարի 1-ի դրությամբ, էջ 2:

<sup>438</sup> Ղարիբյան Ա., Ժամանակակից հայոց լեզվի բացատրական բառարան, հ. 1, Երևան, 1969, էջ 11:

<sup>439</sup> Սուքիասյան Ա., Հայոց լեզվի հոմանիշների բառարան, հ. 1, Երևան, 1967 թ., էջ 17:

<sup>440</sup> ԱրՊՀ հայագիտական կենտրոն:

<sup>441</sup> Եղիշեի Վասն Վարդանայ և հայոց պատերազմին, Երևան, 1957, էջ 125-127:

400 աղջիկների թաքցնում են Ազոխի քարանձավի անձավներից մեկում: Մնացած բնակիչները թողնում են գավառի սահմանները և ամրանում Արցախի անառիկ վայրերում: Թշնամու հեռանալուց հետո մարդիկ վերադառնում են տները և շտապում քարանձավից դուրս բերել աղջիկներին: Նրանք չեն գտնում աղջիկներին, ոչ էլ այն անձավը, որտեղ թաքցրել էին նրանց: Երկրաշարժը վերաձևել էր ծանոթ քարայրը<sup>442</sup>:

Հնագույն շրջանի այդ բնակատեղին ունի բազմաթիվ ելքեր ու մուտքեր, լաբիրինթոսի նման շուրջ վեց դահլիճ: Դրանցից ամենամեծը գրավում է երեք հազար քառակուսի մետր տարածություն<sup>443</sup>:

Մակար Բարխուդարյանը գրել է, որ քարանձավի «...մեջ կայ մի կնոջ արձան, որ գրկած է մի մանուկ: Արձանս կոփուած է քարից, կնոջ զգեստի տարազն և զլիսի շինութեան ձևն ներկայացնում են Արցախի կանանց հագուստների և փաթաթոցներով շինած գլուխների տիպը»<sup>444</sup>:

1960-ական թվականներից սկսած հնագետները ձեռնամուխ եղան Ազոխի քարանձավի ուսումնասիրությանը:

Յոթ մետր խորության վրա հնագետները հայտնաբերեցին մուստերյան մարդու՝ նեանդերթալցու ներքին ծնոտի մի խոշոր բեկոր, որն իր մեծությամբ և ատամների դասավորությամբ տարբերվում է ժամանակակից մարդու ծնոտից: Վարդագույն գրանիտի բեկոր հիշեցնող այդ ոչ մեծ, բայց պատմական արժեք ունեցող առարկան, ինչպես նաև Արցախի տարածքից հայտնաբերված շատ գտածոներ ժամանակին տարհանվել են և այժմ գտնվում են Բաքվում՝ Ադրբեջանի ԳԱ պատմության ինստիտուտում: Մինչ այդ նեանդերթալցու մնացորդներ հայտնաբերվել են աշխարհի 4 հնավայրերում՝ Սիդի Աբդուրախմանում (Մարոկկո), Շտեյնխեյմում (Գերմանիա), Սպանկոմպում (Անգլիա) և Սեդիա-դել Դիարոլոնում (Իտալիա):

Անվանի հնագետներ Պ. Բորիսովսկին և Ն. Քալանթարիձեն նախամարդու այդ տեսակն անվանեցին «ազոխարնակ»<sup>445</sup>:

Այս հազվագյուտ հայտնագործությունն իր վրա բևեռեց արտասահմանյան շատ գիտնականների ուշադրությունը: 1974 թ. Ազոխի քարանձավը ուսումնասիրել է Մարգարիտի համալսարանի պրոֆեսոր Անրի դը Լյուսիլենը: Անվանի գիտնականը Ազոխի քարանձավը և նրանում գտնված սինանտրոպից նեանդերթալցուն անցնող մարդու ծնոտը համարել է «հողագնդի վրա մարդկային հնագույն քաղաքակրթության օջախի նշանավոր գյուտ»<sup>446</sup>:

2002 թվականից սկսած Ազոխի քարանձավում պարբերաբար ուսումնասիրություններ են կատարում Իսպանիայի, Անգլիայի, Ֆրանսիայի, Իտալիայի, Իրանի,

<sup>442</sup> Խաչատրյան Հ., Հացապատում, Երևան, 1984, էջ 125-127:

<sup>443</sup> Մկրտչյան Շ., Արցախի գանձերը, Երևան, 2000, էջ 38:

<sup>444</sup> Մակար եպս. Բարխուտարեանց, Աղուանից երկիր և դրացիք, Արցախ, էջ 205:

<sup>445</sup> «Կոմունիստ», 7 հունվարի, 1974:

<sup>446</sup> Ուլուբաբյան Բ., Արցախի պատմությունը սկզբից մինչև մեր օրերը, Երևան, 1994, էջ 17:





Պետրոսյանը: Վաշտը հետագայում դարձավ Հաղրուքի պաշտպանական շրջանի ամենամարտունակ ստորաբաժանումներից մեկը, որն իր մասնակցությունը բերեց ռազմաճակատի տարբեր հատվածներում մղված, ինչպես պաշտպանական, այնպես էլ հարձակողական գործողություններին:

Մարտական գործողությունների ընթացքում ազդիցի 17 հայրողիներ իրենց կյանքը նվիրաբերեցին հայրենիքի պաշտպանության սուրբ գործին: Գեորգի Ավանեսյանը արժանացել է ԱՀ «Մարտական խաչ» 2-րդ աստիճանի շքանշանի, իսկ Արմավիր Մնացականյանը՝ հետմահու: Ջոնվածների հիշատակը հավերժացնելու համար գյուղում հուշարձան է կառուցվել:

1873 թ. Ազոխում բացվել է նախակրթարան, որտեղ սովորում էր 15 աշակերտ: 1874-75 ուսումնական տարում Ազոխում բացվել է եկեղեցական-ծխական դպրոց, որտեղ սովորում էր 22 աշակերտ, դասավանդում՝ 1 ուսուցիչ<sup>452</sup>: 19-րդ դարի 80-ական թվականներին դպրոցը փակվել է: Այն վերաբացվել է 1890 թ.:

Որոշ տվյալներով գյուղում 1890 թ. գործել է իգական դպրոց, որտեղ սովորում էր 15 աղջիկ<sup>453</sup>:

1907 թ. Ազոխում բացվում է մեկդասյա երկսեռ դպրոց, որը ուներ մեկ բաժանմունք, 49 աշակերտ և մեկ ուսուցիչ՝ Արսեն Ղուկասյանը: Դպրոցը պահպանվել է մինչև խորհրդային շրջանը և պահվում էր ազդիցիների «Մշակութային միության» նպաստով<sup>454</sup>:

1922 թ. Ազոխում գործող դպրոցի պարապմունքները անց էին կացվում երկու մասնավոր տներում՝ 12-ական աշակերտով:

1934 թ. ավարտվում է Ազոխի դպրոցի շենքի շինարարությունը: Այդ նույն տարում դպրոցը յոթամյայի կարգավիճակ է ստանում: 1960 թ. դպրոցը դառնում է ութամյա, իսկ 1968 թ. այն արդեն միջնակարգ էր:

2017 թ. սեպտեմբերի 1-ին Ազոխի նորակառույց դպրոցը շահագործման է հանձնվել: 1988-1990 թթ. դպրոցում սովորում էր 226 աշակերտ, 2017-2018 ուսումնական տարում՝ 133 աշակերտ:

1934 թ. առայսօր դպրոցը ղեկավարել են Արշավիր Ավագյանը, Բագյում Լալայանը, Նիկոլայ Բալասանյանը, Արմիկ Ասրյանը, Վարդուհի Զիթյանը, Արտավազ Բաղդասարյանը, Շմավոն Պողոսյանը, Վիտալիկ Պողոսյանը, Ապրես Ավանեսյանը և Իլյա Պողոսյանը:

Ազոխի դպրոցի շրջանավարտներ, ինչպես նաև ծագումով այդ գյուղից են տեխնիկական գիտությունների դոկտորներ Արամ Աղաջանյանը-Բերգը, Սերգեյ Բաղդասարյանը, Հենրիկ Ամիրյանը, Միքայել Պողոսյանը, պատմական գիտությունների դոկ-

<sup>452</sup> «Դպրոց» ամսագիր, հմ. 1, 1875, էջ 16:

<sup>453</sup> Ավանեսյան Ա., Հարությունյան Գ., Արցախի կրթական համակարգը, հ. 1, էջ 371:

<sup>454</sup> ՀԱԱ, ֆ. 56, ց. 3, գ. 314, թ. 10:

տորներ Ռազմիկ Պողոսյանը, Վալերի Ավանեսյանը, ֆիզմաթ գիտությունների դոկտոր Պավել Գևորգյանը, ՀՀ վաստակավոր արտիստ Գեորգի Մինասյանը:

Ազոխի տարածքում պահպանված պատմամշակութային հուշարձաններից են Ազոխի քարանձավը, Ս. Աստվածածին եկեղեցին (17-րդ դար), գերեզմանը (10-19-րդ դարեր), Ցից քար և Պղնձաքար բերդերի մնացորդները, որոնք նշանակալից դեր են ունեցել 9-րդ դարի հակաարաբական ապստամբությունների ժամանակ: Գյուղի շրջակայքում են գտնվում Սք. Ավանես (Հովհաննես), Չոր Խաչ, Կախան, Խաչին խութ սրբատեղիները:

Համայնքի տարածքում գործում են Նոր, Քոհնա, Մալլուլուվա, Գետին, Մուշկերակա, Կոմուտեն, Քարամիջին, Փալանդավոթի, Փառատոսի աղբյուրները:

Գյուղի նշանավոր հանդամասերն են՝ Մուլալու, Ղուրուղեն դարա, Մուշկերակ, Սալին արտ, Փառատոս, Դոլուն խութ, Ափքյասան, Ղաշար արտ, Տանձուն խութ:

Գյուղում ապրում են Փախկունց, Բըլսանանց, Դըլաքանց, Ամրունց, Խանունց, Մակունց, Տոնունց, Գյանջումանց, Գալդունց, Ջինգիրանց, Սումանանց, Պողոնց, Մարունց, Մականանց, Ջաքունց, Դերունց, Մոսունց, Ավանանց, Չալունց, Լալունց, Ազանանց, Փիրումանց ազգատոհմերի ներկայացուցիչները:

Հետպատերազմյան տարիներին վերանորոգվել են գյուղի տները: 2008 թ. կառուցվել է մանկապարտեզ, 2009 թ.՝ ջրամատակարարման ցանցը, վերանորոգվել բուժամբուլատորիան, հանդիսությունների սրահը:

Գյուղը զազաֆիկացված է, գործում է դպրոցը և գյուղապետարանը: Հյուսիս-հարավ մայրուղին անցնում է Ազոխի միջով, որը նպաստում է գյուղի զարգացմանը:

1890 թ. Ազոխում կար 140 տուն, 807 բնակիչ, 1987 թ.՝ 240 տուն, 705 բնակիչ<sup>455</sup>, իսկ 2018 թ.՝ 214 տուն, 812 բնակիչ<sup>456</sup>: Նրանք հիմնականում աշխատում են գյուղատնտեսության ասպարեզում:

## ԱՎՆԱՂԲՅՈՒՐ

Գյուղը գտնվում է ԱՀ հարավարևելյան հատվածում՝ Հաղրուքի շրջանում՝ նախկին Դիզակ գավառում: Բնակավայրը տեղաբաշխված է Արևսար լեռան ստորոտում:

1826-28 թվականների ռուս-պարսկական պատերազմի ավարտից հետո Ղարադաղից 8 ընտանիքներ, չտանելով բեկերի և խաների ծանր հալածանքները, Արաքսը հատում և անցնում են Արցախ: Սկզբում նրանք հաստատվում են Մավասում, սակայն այդտեղ հողը բեկական էր: Հետագա ճնշումներից խուսափելու նպատակով հասնում են ներկայիս Ակնաղբյուրի տարածք, որն այն ժամանակ անտառապատ էր: Այն մաքրում և դարձնում են բնակավայր:

<sup>455</sup> Մելքումյան Ս., նշվ. աշխ., էջ 257:

<sup>456</sup> ԱՀ առկա բնակչության թվաքանակը 2018 թ. հունվարի 1-ի դրությամբ, էջ 2:

Գյուղի տարածքում բխող աղբյուրի անունից էլ նոր բնակավայրը ստացավ Աղբուլաղ անունը:

Աղայանների, Ամիրջանյանների, Բաբայանների, Բրուտյանների, Սարգսյանների, Առաքելյանների նախնիները տեղափոխվել են Ղարաղաղի Դյու Գոյ Դարայ գյուղից, Բոզունք, Ղվալանք՝ (Գրիգորյաններ) Սըղընից, Աղաջանանք՝ (Խանյաններ) Սուրունից, Բաղունք՝ (Պետրոսյաններ) Բերդենյետքից: Հովսեփյան եղբայրներ Հովսեփը՝ Սըղընից, Գրիգորն ու Սարգիսը՝ Դյու Գոյ Դարայից, գաղթել են սկզբում Մելիքջանլու, այնտեղից Աղբուլաղ: Միրզոյաններն էլ սկզբում հասել են Խարմանջուղ, այնուհետև տեղափոխվել Աղբուլաղ:

Գյուղի տարեցները պատմում են, որ իրենց պապերը, երբ սկսել են նոր տեղանքում բնակարաններ կառուցել, հողային աշխատանքների ժամանակ հայտնաբերել են նախկին բնակավայրերի հետքեր:

Ընդհանուր առմամբ պիտի նկատենք, որ 13-րդ դարի մոնղոլական արշավանքներից սկսած, անվտանգության նկատառումներից ելնելով, Դիզակի և Ղարաղաղի մի շարք բնակավայրերից բնակչության անընդհատ տեղաշարժեր են եղել: Հայրենի երկրամասում համեմատաբար ապահով վիճակ ստեղծելուց հետո նրանք նորից հաստատվել են Արցախում:

Ռուսական տիրապետության ժամանակաշրջանը համեմատաբար ապահով ու անվտանգ է համարվում:

Վերաբնակները մի քանի տարով ազատվել էին հարկերից և կյանքն իր բնականոն հունի մեջ էր մտել: Նրանք, հողագործությանն ու անասնապահությանը զուգահեռ, զբաղվում էին նաև արհեստագործությամբ: Հայտնի էին Աղբուլաղի բրուտագործները, փայտագործ վարպետները: Հետագայում որոշ ազգատոհմերի ներկայացուցիչներ սկսեցին անվանվել իրենց պապերի արհեստը բնութագրող անուններով: Օրինակ Բրուտանց, Ղվալանց, Դուլգարանց, Դալլաքանց:

1866 թ. գյուղում կառուցվել է Սբ. Աստվածածին եկեղեցին:

19-րդ դարի վերջին Աղբուլաղում կար 32 ծուխ, 252 բնակիչ<sup>457</sup>:

Աղբուլաղից 19 հոգի մասնակցել է առաջին համաշխարհային պատերազմին:

Համատարած կոլեկտիվացման տարիներին՝ 1929 թ., գյուղում կոլտնտեսություն է կազմակերպվել: Խոշորացման քաղաքականության արդյունքում Աղբուլաղի, Էդիլուլի, Հախուլուլի և Դուդուկչիի տնտեսությունների հիմքերի վրա ստեղծվել է միասնական կոլտնտեսություն: Կազմակերպահրավական տեսանկյունից 1975 թ. սեպտեմբերի 1-ից կոլտնտեսությունը դարձավ սովխոզ:

1993 թ. նորից Աղբուլաղում ստեղծվեց գյուղացիական կոլեկտիվ տնտեսություն, որն էլ 1998 թ. հողերի սեփականաշնորհումից հետո լուծարվեց:

Աղբուլաղի տնտեսությունը տարբեր տարիներին ղեկավարել են Գրիգոր Պողոսյանը, Հայկ Աղայանը, Մարդի Պետրոսյանը, Եփրեմ Միրզոյանը, Այդին Միրզոյանը, Սաշա Սարգսյանը, Իսրայել Գրիգորյանը, Սիմոն Հովսեփյանը, Քրիստափոր Սարգսյանը, Աշոտ Կասպարովը, Լևոն Պողոսովը, Վլադիմիր Նավասարդյանը, Վազիֆ Պետրոսյանը, Սերժիկ Միրզոյանը:

Հայրենական մեծ պատերազմին Աղբուլաղից մասնակցել է 128 հոգի, որոնցից 64-ը զոհվել են: Նրանց հիշատակին գյուղում հուշարձան է կառուցվել:

Արցախյան ազատագրական շարժման առաջին տարիներին գյուղում կամավորական ջոկատ է ստեղծվել: Լինելով սահմանային գյուղ՝ կամավորականները որսորդական հրացաններով մեծ դժվարությամբ կարողանում էին զսպել հակառակորդին: Սակայն 1991 թ. մայիսի 15-ին ադրբեջանական օմոնը ԽՍՀՄ ներքին զորքերի ստորաբաժանումների ուղեկցությամբ, անձնագրային ռեժիմի ստուգման պատրվակով հայաթափեցին Աղբուլաղը: Դա չհուսահատեցրեց բնակչությանը: Նրանք շարունակեցին պայքարը՝ իրենց արժանի ներդրումն ունենալով ինչպես հայրենի օջախի ազատագրման, այնպես էլ Արցախի՝ ընդհանրապես: Պատերազմի ժամանակ գյուղը տվել է 29 զոհ, որոնցից 19-ը՝ խաղաղ բնակիչներ էին, ընդ որում 6-ը՝ երեխաներ:

Ցուցաբերած սխրանքների համար Խորեն Հովսեփյանը պարգևատրվել է ԱՀ «Մարտական խաչ» 1-ին աստիճանի շքանշանով:

1886 թ. գյուղում բացվել է եկեղեցական-ծխական դպրոց: Ուսուցիչն էր Արամ Տեր-Բաղդասարյանը: 1996 թ. դպրոցը փակվել է և վերաբացվել 1908 թ.: Ուսուցիչն էր Վահրամ Վարդապետյանը: 1914 թ. դպրոցն ունեցել է 1 բաժանմունք, 45 աշակերտ, 1 ուսուցիչ:

Խորհրդային առաջին տարիներին գյուղում գործում էր տարրական, 1938 թ. յոթամյա, 1962 թ.՝ ութամյա, իսկ 2000 թ.՝ միջնակարգ դպրոց: 1962-1963 թթ. գյուղում նոր դպրոցական շենք է կառուցվել: 2018-2019 ուսումնական տարում դպրոցում սովորել են 50 աշակերտներ, դասավանդել՝ 20 ուսուցիչներ:

Տարբեր տարիներին դպրոցի տնօրեններ են աշխատել Արեգնակ Աթայանը, Քնարիկ Մելքումյանը, Արծրունի Արամյանը, Ժենյա Աբրահամյանը, Շահեն Հովսեփյանը, Մարտին Քալաշյանը, Քրիստափոր Գրիգորյանը, Խորեն Ղազարյանը, Անտ Բաղդասարյանը, Արթուր Արզումանյանը, Լիրա Ազիզբեկյանը:

Ծնունդով Աղբուլաղից են գրող, բանասիրական գիտությունների դոկտոր, պրոֆեսոր Սոկրատ Խանյանը, բժշկական գիտությունների դոկտոր, գնդապետ Վլադիմիր Հովսեփյանը:

Գյուղի տարածքում պատմամշակութային նշանակության երևելի հուշարձաններ չեն պահպանվել:

Գյուղի աղբյուրներն են Կարաս, Սար բուլաղ:

Գյուղի նշանավոր հանդամասերն են Մուրղուզլու, Դերին արտ:

<sup>457</sup> Մակար Եպս. Բարխուտարեանց, Աղուանից երկիր և դրացիք, Արցախ, էջ 196:

Ակնադրյուրում շարունակում են ապրել Բաղունց (Պետրոսյաններ), Ղվալանց (Գրիգորյաններ), Անունց (Գրիգորյաններ), Հովսեփանց (Հովսեփյաններ), Աղատունց (Աղասյաններ), Խանունց (Խանյաններ), Դուլգարանց (Բաբայաններ), Բրուտանց (Բրուտյաններ), Ջվաղանց (Ջավաղյաններ), Սիրդարանց (Սարդարյաններ), Միրզանց (Միրզոյաններ), Դաստունց (Հարությունյաններ) ազգատոհմերի ներկայացուցիչները:

Համայնքը էլեկտրաֆիկացված է: Ունի խմելու ջրագիծ:

Հեռուստատեսությունը, ոռոգիոն, անլար հեռախոսակապը, ինտերնետ ծառայությունները բնակչությանը հասանելի են:

Գյուղում գործում են գյուղապետարան, մշակույթի տուն, բուժկետ, դպրոց, առևտրի 4 կետեր:

1995 թ. գյուղը վերանվանվել է Ակնադրյուր:

1987 թ. այդտեղ կար 93 տուն, 270 բնակիչ<sup>458</sup>, 2018 թ.՝ 72 տուն, 307 բնակիչ<sup>459</sup>:

Հիմնական զբաղմունքը գյուղատնտեսությունն է:

## ԱՌԱՔԵԼ

Գյուղը գտնվում է ԱՀ հարավային հատվածում՝ Հաղորդի շրջանում՝ նախկին Դիզակ գավառում՝ Ղարաբաղյան լեռնաշղթայի հարավարևելյան լեռնաճյուղերից առաջացած ձորակի հարթավայրային մասում:

5-14-րդ դարերում գյուղը գտնվում էր ներկայիս Մեխակավանից 2 կմ հյուսիս-արևելք՝ Շինատեղ հանդամասում:

14-րդ դարում Շինատեղից բնակիչները տեղափոխվում և հաստատվում են ներկայիս Առաքելի հարևանությամբ գտնվող Մուլքուդարա հանդամասում: Բնակիչներն այդ տարածքը անվանում են Նապատ: Ինչպես Շինատեղում, այնպես էլ Նապատում և Անապատում նրանք եկեղեցիներ են կառուցել, որոնք քոչվոր ցեղերի կողմից ավերվել են:

Կարծիք կա, որ Հին Առաքելը գոյություն է ունեցել նաև մինչև 5-րդ դարը, և Քրիստոսի առաքյալներից մեկը 1-2-րդ դարերում քարոզչություն է արել վերոհիշյալ բնակավայրում:

17-րդ դարի սկզբներին, երբ Շահ Աբասը Արևելյան Հայաստանի հարյուրավոր բնակավայրեր հայաթափեց, նույն տխուր ճակատագրին արժանացավ նաև Հին Առաքելի բնակչությունը: Նրանք շուրջ երկու դար ապրեցին Արաքսի մյուս ափին՝ Ղարադաղում, և 1826-28 թթ. ռուս-պարսկական պատերազմից հետո միայն հաջող

վեց վերադառնալ հայրենի բնօրրան: Մեծ զրկանքների գնով նրանք Հին Առաքելից 500 մ հեռավորության վրա հիմնեցին նոր բնակավայր:

19-րդ դարի վերջերին Առաքելում կար 90 տուն, 652 բնակիչ<sup>460</sup>:

Գյուղում 1902-1907 թվականներին կառուցվում է Սբ. Աստվածածին եկեղեցին:

1912 թ. գյուղում կար 1233 բնակիչ<sup>461</sup>:

19-րդ դարի վերջերին Իվան Զաքարյանը Առաքել գյուղում հիմնում է մետաքսամանան գործարան<sup>462</sup>:

1928 թ. գյուղում փոքր հզորության ՋԷԿ է կառուցվում, որով էլեկտրաֆիկացվում է նաև բնակավայրը<sup>463</sup>:

1929 թ. Առաքելում կոլտնտեսություն է կազմավորվել: Իրավա-կազմակերպական տեսանկյունից այն 1969 թ. սովխոզի կարգավիճակ է ստանում: 1988 թ. այն նորից վերակազմակերպվեց կոլխոզի:

1998 թ. հողերի սեփականաշնորհումից հետո Առաքելի բնակիչները դարձան մենատնտեսներ:

Առաքելի տնտեսությունը տարբեր տարիների ղեկավարել են Գրիգոր Գրիգորյանը, Յուրի Մկրտչյանը, Շահեն Սարդարյանը, Լյուբլեն Աբրահամյանը, Աբրիկ Մարտիրոսյանը, Ռազմիկ Գրիգորյանը:

Հայրենական մեծ պատերազմին մասնակցել է 340 մարդ, որոնցից 96-ը զոհվել են: Նրանց հիշատակին գյուղում հուշարձան է կանգնեցվել:

Արցախյան շարժման առաջին իսկ տարիներից Առաքելը՝ որպես սահմանամերձ գյուղ, անընդհատ ենթարկվում էր աղրբեջանական հրոսակների հարձակումներին: Գյուղի խաղաղ բնակչության անվտանգությունը ապահովելու նպատակով կազմավորվեց ինքնապաշտպանական ջոկատ:

1991 թ. «Օղակ» ռազմագործողության ժամանակ աղրբեջանական Օմոնը խորհրդային զորքերի աջակցությամբ Առաքելը հայաթափեց, իսկ հունիսից սկսեցին այդտեղ բնակեցվել աղրբեջանցի առաջին ընտանիքները: 1993 թ. Արցախի ՊԲ հարվածների տակ Առաքելը ազատագրվեց: Բնակչության մի մասը վերադարձավ հարազատ օջախ և ձեռնամուխ եղավ գյուղի վերաշինմանը:

1888-1889 ուսումնական տարում Առաքելում բացվել է եկեղեցական-ծխական դպրոց, որտեղ սովորում էր 25 աշակերտ, դասավանդում՝ 1 ուսուցիչ: 1896 թ. դպրոցը փակվեց, սակայն 1906 թ. վերաբացվեց: Ուսուցիչն էր Աշոտ Բայանդուրյանը:

Խորհրդային առաջին տարիներին գյուղում՝ նախկին տանուտերի տանը, բացվեց տարրական դպրոց: Հետագայում այն միջնակարգի կարգավիճակ ստացավ:

<sup>458</sup> Մելքունյան Ս., նշվ. աշխ., էջ 264:

<sup>459</sup> ԱՀ առկա բնակչության թվաքանակը 2018 թ. հունվարի 1-ի դրությամբ, էջ 2:

<sup>460</sup> Մակար եպս. Բարխուտարեանց, Աղուանից երկիր և դրացիք, Արցախ, էջ 192:

<sup>461</sup> ԱրՊՀ հայագիտական կենտրոն:

<sup>462</sup> Բալայան Վ., Շուշի, էջ 200:

<sup>463</sup> Բալայան Վ., Դրվագներ..., էջ 252:

2000 թ. դպրոցը տեղափոխվել է նորակառույց երկհարկանի շենք: 2018–2019 ուսումնական տարում դպրոցում սովորում էր 33 աշակերտ, դասավանդում՝ 16 ուսուցիչ:

Տարբեր տարիների դպրոցի տնօրեններ են աշխատել Լուսիկ Գրիգորյանը, Գրիշա Հայրյանը, Շահեն Իսախանյանը, Ջոյա Գրիգորյանը, Սվետլանա Առաքելյանը, Բորիկ Ամիրջանյանը: Ծնունդով Առաքել գյուղից է ՀՀ ԳԱԱ ակադեմիկոս Էդվարդ Խաչիյանը:

Գյուղում և նրա շրջակայքում պահպանվել են պատմամշակութային նշանակության հուշարձաններ՝ Սբ. Աստվածածին եկեղեցին (1902–1907 թթ.), միջնադարյան սրբատեղիներ, գերեզմանոց:

Գյուղի աղբյուրներն են՝ Կուճի ձուր, Մեծ ձուր, Գյուղեն ձուր, Գյուղեն արտեն, Կթնաձուր, Արխեն բաղեն ձուր, Երե ձուր:

Առաքելի հանդամասերն են՝ Մաչի խութ, Սղնախ, Բուբետեղ, Ջեյրան–բուլաղ, Տախտեր, Չախակալու, Քավթառեն գյուղեն, Լպատեն քամակ, Գյուլարտը:

Գյուղում շարունակում են ապրել Ճղարանց (Հայրիյաններ), Ծտորանց (Բաբայաններ, Ծատրյաններ), Կյափունց (Ղահրամանյաններ, Ավետիսյաններ, Սարգսյաններ), Կյուքունց (Գրիգորյաններ, Ավթանդիլյաններ), Ղեչունց (Ղահրամանյաններ), Բացունց (Համբարձումյաններ), Սեյրանանց (Սեյրանյաններ), Գյուլուշանանց (Գրիգորյաններ), Նախրչուց (Մովսիսյաններ), Գիլմանց (Պետրոսյաններ), Սվադանց (Առաքելյաններ) ազգատոհմերի ներկայացուցիչները:

Առաքելը էլեկտրաֆիկացված է: Հեռուստատեսությունը, ուղիորն, անլար հեռախոսակապը, ինտերնետ ծառայությունը բնակչությանը հասանելի են:

Համայնքում գործում է գյուղապետարան, ակումբ, բուժկետ, դպրոց, մանկապարտեզ, առևտրի 2 կետ: Նախկինում գյուղն ունեցել է նաև հիվանդանոց, հացի փուռ, գազի լցարան, ճաշարան:

Առաքել համայնքի կազմի մեջ ընդգրկված են նաև Ձորագյուղ, Ջրաբերդ և Սարալանջ գյուղերը:

Առաքելում 1987 թ. կար 70 տուն, 253 բնակիչ<sup>464</sup>, 2018 թ.՝ 33 տուն, 119 բնակիչ<sup>465</sup>: Նրանց հիմնական զբաղմունքը գյուղատնտեսությունն է:

## ՁՈՐԱԳՅՈՒՂ

Գյուղը գտնվում է ԱՀ հարավային հատվածում՝ Հաղործի շրջանում՝ նախկին Դիզակ գավառում: Բնակավայրը տեղաբաշխված է Դիզափայտ լեռնաշղթայի արևելյան լեռնաձյուղերից մեկի գագաթին:

<sup>464</sup> Մելքունյան Ս., նշվ. աշխ., էջ 260:

<sup>465</sup> ԱՀ առկա բնակչության թվաքանակը 2018 թ. հունվարի 1–ի դրությամբ, էջ 2:

Գյուղի վաղանցյալ շրջանի պատմության մանրամասները մեզ չեն հասել: Հայտնի է, որ 19–րդ դարի սկզբներին Ղարադաղից մի քանի ընտանիքներ հաստատվել էին Քարագլուխում և մերվել տեղացիների հետ:

Չնայած գյուղը ներկայումս ավերված վիճակում է այնուամենայնիվ Սանկտ Պետերբուրգում բնակվող քարագլուխցի բարերարի միջոցներով 2013 թ. Քարագլուխում կառուցվել է Սբ. Հովհաննես Մկրտիչ եկեղեցին:

Արցախում խորհրդային կարգեր հաստատելուց հետո գյուղում 1930 թ. կոլտնտեսություն էր կազմակերպվել: Այն հետագայում միավորվել էր Բանագուրի խորհունտեսությանը:

Խորհրդային տարիներին գյուղում կար տարրական դպրոց, ակումբ:

Արցախյան ազատագրական պատերազմի տարիներին գյուղի երիտասարդները Հաղործի առաջին պաշտպանական շրջանի ստորաբաժանումների կազմում մասնակցել են հայրենի երկրամասի սահմանների պաշտպանության գործին:

Արցախյան ազատագրական պատերազմի առաջին տարում՝ 1991 թ., աղբրեջանցիներին հաջողվել է գրավել ու ավերել Քարագլուխը: 1993 թ. ԱՀ Պաշտպանության բանակի հարվածների տակ գյուղը վերջնականապես ազատագրվել է:

Քարագլուխի նախկին բնակիչները նախընտրեցին գյուղից ոչ շատ մեծ հեռավորության վրա ավելի հարմարավետ ջրառատ ձորահովտում նոր բնակավայր հիմնել: Այն ստացավ Ձորագյուղ անվանումը:

Գյուղի աշակերտները սովորում են Առաքելի միջնակարգ դպրոցում:

Քարագլուխում 1890–ական թվականներին կար 25 տուն, 203 բնակիչ, իսկ 1987 թ.՝ 40 տուն, 96 բնակիչ<sup>466</sup>:

Նոր կազմավորված Ձորագյուղում 2010 թ. կար 12 տուն, 38 բնակիչ<sup>467</sup>, 2018 թ.՝ 9 տուն, 39 բնակիչ<sup>468</sup>: Նրանց հիմնական զբաղմունքը գյուղատնտեսությունն է:

## ՍԱՐԱԼԱՆՁ

Գյուղը գտնվում է ԱՀ հարավային հատվածում՝ Հաղործի շրջանում՝ նախկին Դիզակ գավառում: Բնակավայրը տեղաբաշխված է Ղարաբաղյան լեռնաշղթայի արևելյան լեռնաձյուղերից մեկի թլրապատ լանջին՝ Առաքել գյուղի հարավ արևմտյան հատվածում:

Գյուղի տարածքում եղած միջնադարյան գերեզմանոցի մնացորդները և 18–րդ դարում կառուցված Սբ. Աստվածածին եկեղեցին վկայում են, որ բնակավայրը գոյություն ունի առնվազն միջին միջնադարից:

<sup>466</sup> Մելքունյան Ս., նշվ. աշխ., էջ 271:

<sup>467</sup> ԱրԴՀ հայագիտական կենտրոն:

<sup>468</sup> ԱՀ առկա բնակչության թվաքանակը 2018 թ. հունվարի 1–ի դրությամբ, էջ 2:

Գյուղը ունեցել է Ջիլան անունը:

18-րդ դարի վերջերին քաղաքական և տնտեսական որոշակի հանգամանքների ազդեցության տակ գյուղի բնակիչները տեղափոխվել էին Ղարադաղ:

19-րդ դարի սկզբներին Արցախը Ռուսաստանի գերիշխանության տակ անցնելուց հետո, համեմատաբար բարվոք պայմանները նպաստել են որպեսզի նախկին բնակիչները վերադառնան հարազատ օջախները:

Ինչպես Մակար Բարխուդարյանցն է նշել 19-րդ դարի 40-ական թվականներին Ղարադաղից և Բաղաց Կապանից որոշ ընտանիքներ հաստատվել էին Ջիլանում<sup>469</sup>:

Գյուղի հետ կապված տարբեր պատմափուլերում հետաքրքիր դեպքեր չեն արձանագրվել:

Արցախում խորհրդային կարգեր հաստատելուց հետո՝ 1930 թ., գյուղում կոլտնտեսություն է կազմակերպվել: 1960-ական թվականներին այն միավորվել է Բանագուրի խորհունտեսությանը: 1998 թ. հողերի սեփականաշնորհումից հետո ստեղծվել են անհատական տնտեսություններ:

Գյուղի երիտասարդները մասնակցել են ինչպես Հայրենական մեծ պատերազմին, այնպես էլ Արցախյան ազատագրական պայքարին:

Խորհրդային տարիներին գյուղում տարրական դպրոց է գործել: Աշակերտների թվաքանակի նվազման պատճառով դպրոցը փակվել է:

Բնակավայրը էլեկտրաֆիկացված է: Հեռուստատեսությունը, ռադիոն, անլար և բջջային հեռախոսակապը, ինտերնետ ծառայությունը բնակչությանը հասանելի են:

Արցախում պետականության վերակերտումից հետո գյուղը վերանվանվել և դարձել է Սարալանջ: Այն ընդգրկված է Առաքել համայնքի կազմի մեջ:

Սարալանջում 1890-ական թվականներին կար 28 տուն, 200 բնակիչ, 1987 թ.՝ 12 տուն, 20 բնակիչ<sup>470</sup>, 2010 թ.՝ 8 տուն, 35 բնակիչ<sup>471</sup>, 2018 թ.՝ 5 տուն, 24 բնակիչ<sup>472</sup>: Նրանց հիմնական զբաղմունքը գյուղատնտեսությունն է:

### ՔԱՐԱԳԼՈՒՒՄ

Գյուղը գտնվում է ԱՀ հարավարևելյան հատվածում՝ Հաղործի շրջանում, նախկինում՝ Արցախի Դիզակ գավառում:

Բնակավայրը տեղաբաշխված է Դիզափայտի արևելյան լանջին: Քարազուխը Արցախի հին բնակավայրերից է: Միջնադարում շրջակա գյուղերի բնակիչների համար բնակավայրը ավելի շատ պաշտպանական կառույցի դերակատարություն է ունեցել: Այսօր միայն ամրոցի հետքերն են տեսանելի:

<sup>469</sup> Մակար եպս. Բարխուտարեանց, Աղուանից երկիր և դրացիք, Արցախ, էջ 192:  
<sup>470</sup> Մելքունյան Ս., նշվ. աշխ., էջ 271:  
<sup>471</sup> ԱրԴՀ հայագիտական կենտրոն:  
<sup>472</sup> ԱՀ առկա բնակչության թվաքանակը 2018 թ. հունվարի 1-ի դրությամբ, էջ 2:

19-րդ դարի սկզբներին Ղարադաղից մի քանի ընտանիքներ հաստատվել են Քարազուխում և արագ մերվել տեղաբնիկների հետ:

19-րդ դարի երկրորդ կեսին գյուղում կառուցվել է Սբ. Աստվածածին եկեղեցին: Գյուղի բազմադարյան պատմության վերաբերյալ հետաքրքիր նյութեր չեն հայտնաբերվել:

Արցախում խորհրդային կարգեր հաստատելուց հետո Քարազուխում 1930 թ. կոլտնտեսություն է կազմակերպվել: Այն 1960-ական թվականներին միավորվել է Բանագուրի պետական տնտեսությանը: 1998 թ. հողերի սեփականաշնորհումից հետո գյուղում ստեղծվել են մասնավոր տնտեսություններ:

Քարազուխի երիտասարդները մասնակցել են Հայրենական մեծ պատերազմին: Արցախյան ազատագրական պատերազմի տարիներին գյուղի բնակչությունը մեկ մարդու նման լծվել էր հայրենիքի ազատագրության ու անկախության գործին:

1991 թ. մայիսին՝ «Օղակ» ռազմագործողության ժամանակ, ԽՍՀՄ ներքին գործերի գորքերի օժանդակությամբ Ադրբեջանի հատուկ ջոկատայինները Քարազուխը հայաթափել են:

1992 թ. հայ ազատամարտիկներին հաջողվել է գյուղը ազատագրել: Սակայն թշնամին, նոր ուժեր կուտակելով Արցախի հարավային թևում, նորից գրավել է Քարազուխը: 1993 թ. հուլիսին ԱՀ պաշտպանության բանակի հարվածների տակ Քարազուխն ազատագրվեց: Սակայն բնակչությունն այդպես էլ չվերադարձավ հայրենի գյուղ:

Խորհրդային տարիներին Քարազուխում գործում էր տարրական դպրոց, ակումբ: 2015 թ. մեկ ընտանիք հաստատվել է Քարազուխում՝ հեռանկարում հնարավորություն ստեղծելով նորից վերականգնել դարավոր բնակավայրը:

Քարազուխում 1890-ական թվականներին կար 25 տուն, 203 բնակիչ, 1987 թ.՝ 40 տուն, 96 բնակիչ<sup>473</sup>, 2018 թ.՝ 1 տուն, 3 բնակիչ<sup>474</sup>: Նրանց հիմնական զբաղմունքը գյուղատնտեսությունն է:

Քարազուխն ընդգրկված է Առաքել համայնքի կազմի մեջ:

### ԱՐԵՎՇԱՍ

Գյուղը գտնվում է ԱՀ հարավային հատվածում՝ Հաղործի շրջանում՝ նախկին Դիզակ գավառում՝ Աղավնո և Չախմախ գետերը իրար միացնող գետահովտում:

Գյուղի հարավային մասով ձգվում են Ղլեն քար, իսկ հյուսիսային սահմանով Թեյդարա լեռները: Վերոհիշյալ լեռները անտառապատ են:

<sup>473</sup> Մելքունյան Ս., նշվ. աշխ., էջ 271:  
<sup>474</sup> ԱՀ առկա բնակչության թվաքանակը 2018 թ. հունվարի 1-ի դրությամբ, էջ 2:

Աղավնո և Չախմախ գետերի հովիտներում հայտնաբերվել են Բ. ա. 1-ին հազարամյակի թաղումներ, 9-15-րդ դարերի գերեզմանոցներ:

Արևշատ գյուղի մոտ է գտնվում նաև Հանգած եղջի եկեղեցին (9-10-րդ դարեր):

Այս փաստերը վկայում են, որ տարածքում հնագույն ժամանակներից հայկական բնակավայր է եղել:

1828 թ. Թուրքմենչայի պայմանագրի ստորագրումից հետո, Ղարաղաղից 7 ընտանիքներ հաստատվել են Քոչքեկի հյուսիսում գտնվող Ուրգյունաշ (Արևկող) կոչվող տարածքում: Չհարմարվելով տեղանքին այդ ընտանիքները տեղափոխվում և հաստատվում են ներկայիս Արևշատ գյուղի տեղում, որտեղ նախկինում հայկական բնակավայր է եղել:

Սկզբում կառուցվում են գետնափոր, այնուհետև միահարկ ու երկհարկ տներ: Նոր գյուղին սկզբում տրվեց Արգյունաշ<sup>475</sup> (արևկող), այնուհետև Դոլանլար (պարսկերենից թարգմանաբար նշանակում է ապրելու վայր — Վ. Բ.) անունները:

1880-ական թվականներին կառուցվել է Սբ. Աստվածածին եկեղեցին, որը 1991 թ. աղբրեջանցիների կողմից ավերվել է:

18-19-րդ դարերում Աղավնո (Հակարի) գետի հոսանքն ի վեր գտնվող բնակավայրերը հայաթափվելուց և դրանք մահմեդականներով (թուրքեր, քրդեր) բնակեցվելուց հետո, Արևշատը և հարակից հայկական բնակավայրերը դարձան Արցախի հարավի սահմանապահ գյուղեր:

Թուրք-թաթարական, քրդական ավազակախմբերը ամեն կերպ ձգտում էին տիրանալ այդ գյուղերին:

1905 թ. թուրքերը հրկիզեցին և ավերեցին Արևշատը: Բնակչությունն ապաստանեց Հին Թաղերում: 1907 թ. իրավիճակը կարգավորելուց հետո նրանք վերադարձան Արևշատ և վերաշինեցին իրենց բնակավայրը:

Նմանօրինակ կացություն ստեղծվել էր նաև 1918 թ.: Մուսավաթականների գլխավորած հրոսակախմբերը նորից ավերել էին Արևշատը: Միայն 1920 թ. բնակիչներին հաջողվել էր վերադառնալ հայաշատ օջախ:

Արցախում խորհրդային կարգերի հաստատվելուց հետո՝ 1932 թ., Արևշատում կազմակերպվել է կոլտնտեսություն:

Տնտեսությունների խոշորացումից հետո՝ 1953 թ., Արևշատի տնտեսությունը միացվել է Հին Թաղերի կոլտնտեսությանը:

Տարբեր տարիների Արևշատի տնտեսությունը ղեկավարել են Ասժատուր Հակոբյանը, Ղևոնդ Գրիգորյանը, Ավետիս Մարտիրոսյանը, Օհան Գասպարյանը, Ասժատուր Զաքարյանը, Սիմոն Զաքարյանը, Գերասիմ Զաքարյանը, Յուրի Աթունյանը,

Տիգրան Ամիրյանը, Ալիկ Հակոբյանը, Վալերի Ապվերդյանը, Արթուր Հայրապետյանը, Վաչագան Զաքարյանը:

1998 թ. հողերի սեփականաշնորհումից հետո ստեղծվել են մասնավոր տնտեսություններ:

Հայրենական մեծ պատերազմին մասնակցել է 150 հոգի, զոհվել՝ 101-ը: Նրանց հիշատակին 1969 թ. գյուղում հուշարձան է կառուցվել:

Արցախյան ազատագրական պատերազմի տարիներին Արևշատը ծանր ժամանակներ է ապրել: Աղբրեջանական ավազակախմբերը անընդհատ հարձակումներով լարվածության մեջ էին պահում Արևշատի ազգաբնակչությանը:

1991 թ. մայիսի 16-ին աղբրեջանական օմոնը, ԽՍՀՄ ներքին զորքերի աջակցությամբ, գյուղը տեղահանեցին: Արևշատի բնակչությունը ապաստան գտավ Գորիսի շրջանի Խնձորեսկ գյուղում: Թալանվեց և հրի մատնվեց Արևշատի բնակչության տասնամյակներ շարունակ ստեղծածը:

1993 թ. օգոստոսի 15-ին ԱՀ ՊԲ զորամիավորումները գյուղն ազատագրեցին: Վերադառնալով գյուղ՝ Արևշատի բնակչությունը ԱՀ կառավարության և հովանավորների աջակցությամբ վերականգնեց հայրենի օջախները:

Արցախյան ազատամարտին գյուղից մասնակցել է 15 հոգի: ԱՀ «Մարտական խաչ» 2-րդ աստիճանի շքանշանի է արժանացել Ալիտիք Հայրապետյանը:

ԱՀ սահմանները պաշտպանելու ժամանակ՝ 1997 թ., զոհվել է Մարատ Զաքարյանը, իսկ 2016 թ. ապրիլյան պատերազմի ժամանակ՝ ավագ սերժանտ Ղարիբ Սահակյանը:

1886-1887 ուսումնական տարում Արևշատում բացվել է եկեղեցական-ծխական դպրոց, որտեղ սովորում էր 25 աշակերտ, դասավանդում՝ 1 ուսուցիչ: Դպրոցը գործել է մինչև 1914 թ.: 20-րդ դարի սկզբին գյուղի դպրոցի ուսուցիչն էր Հակոբ Տեր-Միքայելյանը:

Խորհրդային տարիներին դպրոցը սկզբում ութամյա էր, իսկ 1972 թ. դարձավ միջնակարգ: 1932 թ. Արևշատում դպրոցական շենք է կառուցվել: 1990-1991 ուսումնական տարում դպրոցում սովորում էր 45 աշակերտ:

1991 թ. դպրոցը աղբրեջանցիների կողմից ավերվեց: Գյուղի ազատագրվելուց հետո 1994 թ. սեպտեմբերի 11-ից դասերը կազմակերպվում էին համայնքի բնակիչներից մեկի տանը, իսկ 1996 թ. սեպտեմբերի 11-ից՝ արդեն վերանորոգված նախկին դպրոցական շենքում:

2011 թ. ԱՀ կառավարության որոշմամբ և ֆինանսավորմամբ Արևշատում նոր շենք է կառուցվել:

2017-2018 ուսումնական տարում դպրոցում սովորում էր 38 աշակերտ, դասավանդում 15 ուսուցիչ:

<sup>475</sup> Свод статистических данных о населении Закавказского края, т. IV, материалы для изучения экономического быта государственных крестьян Закавказского края, т. IV, Тифлис, 1886, с. 334.



Տարբեր տարիների դպրոցի տնօրեններ են աշխատել Ասծատուր Զաքարյանը, Արտաշես Աբրահամյանը, Արծրուն Արամյանը, Յուրի Զաքարյանը, Լևոն Բուդաղյանը, Արև Բաղայանը:

Արևշատում և նրա շրջակայքում պահպանվել են պատմամշակութային հուշարձաններ. Երզանի տակ կոչված տեղանքում՝ բնակավայր (9-15-րդ դարեր), Կիզիոն տեղանքում՝ գերեզմանոցի (9-15-րդ դարեր) մնացորդներ, Հանգած եղջի եկեղեցին (9-10-րդ դարեր), Թովմասաբերդը (9-15-րդ դարեր), խաչքար (12-13-րդ դարեր):

Արևշատի աղբյուրներն են՝ Շենին, Ցորտ, Գաբրիել:

Գյուղի հանդամասերն են Մինասանց բաղը, Կապունց բաղը, Աշուղեն բաղը, Ամունց բաղը, Ղալբաղ դուզը, Ղրղաջեն ձորը, Եղղանի տակը, Քարահովիտը, Ղեն սարը:

Արևշատում շարունակում են ապրել Զաքարյանների, Գասպարյանների, Բաղայանների, Հակոբյանների, Մինասյանների և Ավագյանների ազգատոհմերի ներկայացուցիչները:

Գյուղը էլեկտրաֆիկացված է: Ունի խմելու ջրագիծ:

Հեռուստատեսությունը, ռադիոն, անլար հեռախոսակապը, ինտերնետ ծառայությունները բնակչությանը հասանելի են:

Համայնքում գործում են գյուղապետարան, ակումբ, բուժկետ, դպրոց:

Արևշատում 1939 թ. կար 600 մարդ, 1987 թ.՝ 110 տուն, 308 մարդ<sup>476</sup>, 2018 թ.՝ 60 տուն, 208 մարդ<sup>477</sup>: Նրանց հիմնական զբաղմունքը գյուղատնտեսությունն է:

## ԲԱՆԱՃՈՐ

Գյուղը գտնվում է ԱՀ հարավային հատվածում՝ Հաղորդի շրջանում՝ նախկին Դիզակ գավառում՝ Չայլաղ գետի ավազանում:

Գյուղի արևելյան սահմանը ձգվում է Մխորկա ձորով, Ցորա դուզե բարձրադիր, թփուտածածկ բարձունքներով: Հյուսիսում այն փոխակերպվում է նոսր անտառների:

Բանաձորի տարածքները սահմանակցում են Ցոր, Սարեն շեն, Ծամձոր գյուղերի հողահանդակներին:

Սերնդեսերունդ փոխանցված զրույցներն ու պահպանված նյութերը վկայում են, որ վաղ և միջին միջնադարում ներկայիս Բանաձորի շրջակայքը խիտ բնակեցված է եղել:

Բանաձորի շրջակայքում գտնվող շենատեղ տարածքում նախկինում բնակավայր է եղել: Այն անվանվել է նաև Կհոկ:

Բանաձորի կազմավորման հետ կապ ունի նաև Պատիկ շենը:

Վերոհիշյալ գյուղի կազմավորման վերաբերյալ Բանաձորի տարեցների մոտ զրույց է պահպանվել, ըստ որի՝ Պարսկաստանից հայազգի Աղի, Թամրազ և Ջեյնալ անուններով 3 եղբայրներ իրենց ընտանիքներով գալիս և Դիզակայտի հարավարևելյան մասում գտնվող անտառում հիմնում են Պատիկ շենը:

19-րդ դարի կեսերին հողային վեճերի պատճառով Պատիկ շենի և Խանձաձորի բնակիչների միջև արյունալի ընդհարումներ են տեղի ունենում, որի պատճառով պատիկշենցիները տեղափոխվում և հաստատվում են Բանաձորում: Դրանք Աղիի շառավիղներ Քրմալունք և Ծտորանք էին, Ջեյնալինը՝ Բղալանք, Ստեփանանք, Գյուրջունք և Թամրազինը՝ Կակունք, Կարունք, Կյուրվանք, Ակունք:

Մինչ այդ՝ 11-13-րդ դարերում, սելջուկների և մոնղոլ-թաթարների արշավանքների պատճառով Բերձորի թալանված հայ բնակիչները տեղափոխվում և հաստատվում են Կհոկի հարևանությամբ գտնվող մի տարածքում: Մի քանի դար այստեղ մնալուց հետո ինչ-ինչ պատճառներով նրանք Կհոկ բնակավայրի հայերի հետ միասին տեղափոխվում և հաստատվում են Բանաձորում<sup>478</sup>:

Ի դեպ, տարբեր հեղինակներ բնակավայրը անվանում են Բանաձոր, Բանագուր, Վանաձոր և Վանագուր,<sup>479</sup> իսկ կաթողիկոս Աբրահամ Կրետացին՝ Պնածոր<sup>480</sup>:

1655 թ. վերաբերող հիշատակարաններից մեկում բնակավայրը ներկայացված է Բանաձոր, իսկ 1745 թ. գրված Ավետարանում՝ Բանագուր տարբերակներով:

Հետաքրքիր է նաև այն փաստը, որ բանաձորցի Հարունց Իսակի բակում գտնվող կամարաձև մի քարի վրա արձանագրված է Թաթուլի շեն անվանումը<sup>481</sup>:

Ամենայն հավանականությամբ Բանաձորը որպես բնակավայր ձևավորվել է 17-րդ դարի սկզբներին:

Արցախի՝ Ռուսաստանի կազմ անցնելուց հետո սկզբնական շրջանում հայ գյուղացիությունը անխնա շահագործվում էր թաթար բեկերի և ռուս չինովնիկների կողմից: Դրա մասին են վկայում Բանագուրի բնակիչների՝ 1849 թ. բազմիցս գրած բողոք-խնդրագրերը՝ ուղղված Կովկասի փոխարքային և Ներսես կաթողիկոսին: «Ղարաբաղի գնդապետ (պոլկովնիկ) Ջաֆար Կուլի խանը, որի իշխանության ներքո ենք գտնվում, որպես ռահաթներ, - գրում են Բանագուրի գյուղացիները, - տանջում է մեզ և պատճառում անպատմելի նեղություններ, պատիժներով ու տուգանքներով, մինչև անգամ ամենայն կենցաղավարությունից այժմ էլ զրկված, մատնվել ենք սովի, ... մեր քահան տեր Մինասի փիլոնը գցել տվեց շան վրա և ստիպեց ժողովրդին՝ երկրպագե-

<sup>476</sup> ԱրՊՀ հայագիտական կենտրոն:  
<sup>477</sup> Մակար եպս. Բարխուտարեանց, Աղուանից երկիր և դրացիք. Արցախ, էջ 193; Հայաստանի և հարակից շրջանների տեղանունների քառարան, հ. 1, Երևան 1986, էջ 592; Մկրտչյան Շ., Լեռնային Ղարաբաղի պատմաճարտարապետական հուշարձանները, Երևան, 1985, էջ 129; Մելքունյան Ս., նշվ. աշխ., էջ 261:  
<sup>480</sup> Կրետացի Ա., Պատմագրութիւն անցիցին իւրոց և Նատր-Շահին պարսից, էջ 74:  
<sup>481</sup> ԱրՊՀ հայագիտական կենտրոն:

<sup>476</sup> ԱրՊՀ հայագիտական կենտրոն:  
<sup>477</sup> ԱՀ առկա բնակչության թվաքանակը 2018 թ. հունվարի 1-ի դրությամբ, էջ 2:

լով գնալ նրա հետևից, հայտարարելով՝ թե այդ լինի ձեզ սուրբ և քահանան «նեղստեց» և մահացավ: Քանի մարդ մեզանից ծեծից մահացել է: Նեղվելով, մեր գյուղի բնակիչները ցրվեցին այլևայլ տեղեր, ջանալով ազատվել նրա գերությունից ...: Հուսալքված բնակչությունը անգամ երանի էր տալիս Իբրահիմ խանի ժամանակներին»<sup>482</sup>:

Այս դեպքերից հետո Բանագուրի բնակիչները ապստամբում և թոթափում են ատելի լուծը: Սա նոր հեռանկարներ է բացում գյուղի համար:

Գյուղը, գտնվելով հարմարավետ վայրում, արագ զարգանում է: 19-րդ դարի վերջերին Բանաձորում կար 150 ծուխ, 1005 բնակիչ,<sup>483</sup> իսկ 1921 թ.՝ 288 տուն, 1254 բնակիչ<sup>484</sup>:

1912 թ. գյուղում կար 122 հա թթենու և 152 հա խաղողի այգի: Պատահական չէ, որ երկար ժամանակ Բանաձորի թթի օղին և հատկապես գինին հռչակված էր Արցախում և նրա սահմաններից դուրս:

Գյուղում կար 4 ձիթահան (սրանոց), 6 ջրաղաց: 1929 թ. կառուցվել է նաև էլեկտրաղաց:

Գյուղատնտեսությանը զուգահեռ՝ զարգացած էր նաև արհեստագործությունը՝ հատկապես կղմինդագործությունը (վարպետ՝ Ներսես Ալահվերդյան), փայլանագործությունը (վարպետ՝ Դադունց Լազար), բրուտագործությունը, ոսկերչությունը, արծաթագործությունը, ջուլիակությունը, պղնձագործությունը, փայտագործությունը:

Բանաձորցիները հայտնի էին նաև որպես կամուրջների շինարարներ: Նրանք իրենց մասնակցությունն են ունեցել Խուդափերինի երկու նշանավոր կամուրջների կառուցման գործին: Հատկապես այդ բնագավառում հայտնի էին վարպետներ Սովունց Սամսոնը և Դիլլաքանց Սուրաբին:

1917-1920 թթ. Բանագուրի հայությունը կարևոր դերակատարություն ունեցավ Արցախի սահմանների պաշտպանության գործում: Երբ 1917 թ. հոկտեմբերյան հեղափոխությունից հետո ռուսական զորքերը հեռանում էին Արաքսի ափերից, Արցախի իշխանությունը ներկայացնող Միջկուսակցական բյուրո-կառավարությանը հաջողվեց զենքերի որոշ խմբաքանակ վերցնել և որպես ապահով վայր՝ պահել Բանաձորում: Հայրենիքի ճամփան բռնած և թուրքերից ահաբեկված ռուս զինվորներն ու սպաները նույնպես ապաստանել էին Բանաձորում:

Արցախում խորհրդային կարգերի հաստատվելուց հետո՝ 1930 թ., գյուղում կոլտնտեսություն է կազմավորվել: 1969 թ. կոլտնտեսությունը կազմակերպական տեսանկյունից վերածվեց սովխոզի: 1988 թ. այն վերակազմավորվեց կոլտնտեսության: Բա-

նաձորի տնտեսությունը տարբեր ժամանակներում ղեկավարել են Թունուց Սիմոնը, Ֆրանց Ավանեսյանը, Արսեն Առաքելյանը, Լևոն Ղուլյանը, Գրիգոր Գրիգորյանը, Յուրի Մկրտչյանը, Շահեն Սարգսյանը, Լյուբլեն Աբրահամյանը, Աբրիկ Մարտիրոսյանը:

1998 թ. հողերի սեփականաշնորհումից հետո ստեղծվեցին անհատական տնտեսություններ: Բնակչության տնտեսական ակտիվությունը մեծացնելու նպատակով 2010 թվականից ԱՀ կառավարությունը իրագործում է գյուղատնտեսական նշանակության ենթաշրջանային ծրագիր:

Հայրենական մեծ պատերազմին գյուղից մասնակցել են 229 հոգի: Նրանցից 142-ը զոհվել են: 1967 թ. նոյեմբերի 7-ին նրանց հիշատակին Բանաձորում հուշարձան է բացվել: 1991 թ. աղբրեջանցիները ոչնչացրել են հուշարձանը:

Արցախյան ազատագրական պայքարի տարիներին Բանաձորը՝ որպես սահմանային գյուղ, շատ զրկանքներ ունեցավ: 1991 թ. մայիսի 15-ին անձնագրային ռեժիմի պատրվակով խորհրդային զորքերի աջակցությամբ աղբրեջանական օմոնականները Բանաձորի հայերին արտաքսեցին իրենց տներից՝ դրանք հանձնելով աղբրեջանցի ընտանիքներին: Նույնիսկ փոխեցին գյուղի անունը՝ այն դարձնելով Նարիմանլը: Բանաձորցիների մեծ մասը չլքեցին հայրենիքը: Նրանք մնացին Հաղորթում և շարունակեցին պայքարը՝ հայրենի գյուղն ու գերյալ մյուս բնակավայրերը ազատագրելու համար:

1993 թ. հոկտեմբերին Բանաձորը ազատագրվեց: Գյուղը նորից շենացնելու համար Հաղորթից և տարբեր տեղերից, ուր ժամանակավոր հանգրվանել էին բանաձորցիներ, վերադարձան հայրենի օջախ:

Արցախյան ազատագրական պայքարին մասնակցած բանաձորցիներից Իվան և Ռուբեն Ավանեսյանները, Կամո Մուսայելյանը պարգևատրվել են ԱՀ «Մարտական խաչ» 2-րդ աստիճանի շքանշանով:

1870 թ. Բանաձորում գործել է նախակրթարան՝ 15 աշակերտի ընդգրկմամբ: 1873 թ. գյուղում բացվել է եկեղեցական-ծխական դպրոց: 19-րդ դարի 80-ական թվականներին Բանաձորում կար նաև իզական դպրոց, որտեղ սովորում էր 20 աշակերտուհի, ուսուցիչն էր Մարիամ Հովակիմյանը:

1891-1995 թթ. գյուղի մեկդասյա ծխական դպրոցն ուներ 40 աշակերտ և 1 ուսուցիչ՝ Ալեքսանդր Տեր-Սահակյանը: Չնայած կառավարության որոշմամբ 1896 թ. հայկական դպրոցները փակվել էին, այնուամենայնիվ գյուղում գաղտնի շարունակում էր գործել դպրոցը:

1906 թ. Բանաձորի դպրոցը մեկդասյա երկսեռ էր, ուներ 3 բաժանմունք, 78 աշակերտ, 2 ուսուցիչ՝ Հակոբ Տեր-Եսայանը և օրիորդ Աղազարյանը: Վերջինիս գյուղ էր գործուղել Ստեփան Շահումյանը: Նա միաժամանակ ուներ բժշկի մասնագիտություն և վայելում էր բանաձորցիների հարգանքը: Գյուղացիները նրան անվանում էին «օրիորդ Հայաստան»:

<sup>482</sup> Документы и материалы по истории армянского народа, социально-политическое и экономическое положение восточной Армении после присоединения к России (1830-1870), Ереван, 1993, с. 204-205, 208.

<sup>483</sup> Մակար Եպս. Բարխուտարեանց, Աղուանից երկիր և դրացիք, Արցախ, էջ 193:

<sup>484</sup> ԱրՊՀ հայագիտական կենտրոն:

Դպրոցը պահվում էր բաքվաբնակ բանագործիների հայրենակցական միության տարեկան 700 ռ. նպաստով և աշակերտների ուսման վարձով<sup>485</sup>:

Խորհրդային տարիներին դպրոցը սկզբում ստացել էր տարրականի, այնուհետև՝ յոթամյայի ու միջնակարգի կարգավիճակ: Կառուցվել է դպրոցական նոր շենք: 1930-1940 թթ. դպրոցում շուրջ 450 աշակերտ էր սովորում: Նրանց թվում էին նաև ենթաշրջանի գյուղերի բարձր դասարանների աշակերտները:

Գյուղն ազատագրվելուց հետո՝ 1994 թ., դպրոցը վերսկսեց իր գործունեությունը՝ 9 աշակերտով և 5 ուսուցչով:

1994 թ. հոկտեմբերին ավարտվեց Բանաձորի հիմնական դպրոցի տիպային շենքի կառուցումը: 2009 թ. այն հիմնանորոգվել է: 2014-2015 ուսումնական տարում դպրոցում սովորում էր 32 աշակերտ: Տարբեր տարիների դպրոցի տնօրեններ են աշխատել Խաչիկ Մայիլյանը, Սեդրակ Ղազարյանը, Գրիգոր Սաֆարյանը, Լուսիկ Գրիգորյանը, Շահեն Հայրապետյանը, Խաչիկ Խաչատրյանը, Գրիգոր Գրիգորյանը, Մարգո Հովհաննիսյանը, Երվանդ Ղահրամանյանը, Կարո Ավետիսյանը, Ազնիվ Աղաբեկյանը, Կամո Բալայանը, Նուշիկ Առաքելյանը:

Ծննդով Բանաձորից է նշանավոր քանդակագործ Սարգիս (Սերգեյ) Բաղդասարյանը:

Բանաձորում և նրա շրջակայքում պահպանվել են պատմամշակութային նշանակության հուշարձաններ՝ միջնադարյան գյուղատեղի, գերեզմանոց, Սբ. Աստվածածին եկեղեցին (17-րդ դար), կամուրջ (19-րդ դար), սրբատեղիներ՝ Միխորկա ձոր, Ուջաղեն բաղ, Ցաքուտ, Սպիտակ տղա, Մուխ-թաքա, Ազրիանց սուրբ, Լաբուն ձորեն սուրբ:

Գյուղի աղբյուրներն են՝ Թունջին ծորեն, Դիմիշլարեն, Ամիշուտ, Տոնունց, Ֆրանցեն, Թամանց, Ակունց, Դիլլաքանց ծորեն, Կուրվանց ծորեն, Լյաբուն ծորեն, Շուլուխեն, Ծիրանեն բոլեն, Աղուլանա տակեն, Քյարինց, Ղուլուշլու, Վերին:

Բանաձորի նշանավոր հանդամասերն են՝ Ղուլուշլուն, Քյահրիզը, Թափա Դիբին, Շենին բաղեր, Շուլուխը, Դիմիշլարը, Մեծ ձորը, Կաբունց ձորը, Ղաշարը, Ուջաղեն բաղը, Մաքունց բաղը, Միխորկա ձորը, Ծակ կապը, Թուփ ըրած քարերը, Ուխտը տանձին:

Գյուղում շարունակում են ապրել Բդայանց, Բդասանց (Նեսունց), Հնազանդանց, Գյուշունց, Դիլլաքանց, Իվիշանց, Ծտորանց, Կուրվանց, Ղուզունց, Ղուլունց, Յուդուբանց (Քրոմանլունց), Շեթանց, Շուխունց, Չուբանանց, Պըլ Սաքունց, Սրղըթելանց (Քրզըմանց), Տոնունց, Քրամանց, Նազունց, Հլաջանց, Վաղունց, Մուբունց, Խընըմանց ազգատոհմերի ներկայացուցիչները:

Ներկայումս Բանաձոր համայնքի մեջ ընդգրկված է նաև Յոր գյուղը:

Բանաձորը էլեկտրաֆիկացված է: Ունի խմելու ջրագիծ: Հեռուստատեսությունը, ռադիոն, անլար հեռախոսակապը, ինտերնետ ծառայությունը հասանելի են բնակչությանը:

<sup>485</sup> «Նոր դպրոց», հմ. 7, 1909:

Գյուղում գործում է գյուղապետարան, մշակույթի տուն, բուժկետ, դպրոց: 1987 թ. Բանաձորում կար 105 տուն, 298 բնակիչ<sup>486</sup>, 2018 թ.՝ 58 տուն, 194 բնակիչ<sup>487</sup>: Հիմնական զբաղմունքը գյուղատնտեսությունն է:

### ՑՈՐ

Գյուղը գտնվում է ԱՀ հարավային հատվածում՝ Հաղորթի շրջանում՝ նախկին Դիզակ գավառում: Բնակավայրը տեղաբաշխված է Ղարաբաղյան լեռնաշղթայից դեպի հարավ ձգվող լեռնաձյուղերից մեկի գոգավորությունում:

Ցորը Արցախի հնագույն բնակավայրերից է: Արրահամ Կրետացի կաթողիկոսը բնակավայրը անվանել էր Ձոր՝ ամենայն հավանականությամբ հաշվի առնելով ձորում տեղաբաշխված լինելու հանգամանքը<sup>488</sup>:

19-րդ դարի և 20-րդ դարի սկզբների գրականության մեջ Ցորը ներկայացված է Սուր, Սոր անվանաձևերով<sup>489</sup>:

Առայսօր ժողովրդի մեջ ավանդազրույց է պահպանվել, ըստ որի Մեսրոպ Մաշտոցը Արցախում առաջին դպրոցներից մեկը բացել է Ցորում:

Գյուղի կենտրոնական մասում է գտնվում 951 թ. կառուցված Ամենափրկիչ եկեղեցին: Ցորի մոտ է գտնվում Գրիգոր Լուսավորչի անապատը՝ կառուցված 5-րդ դարում, միջնադարյան գերեզմանոցը, ստորգետնյա կացարաններ, դամբարաններ, խաչքարեր և առավել շատ հայտնի Ցորաբերդը: Միջնադարյան ողջ ժամանակահատվածում՝ 4-18-րդ դարերում, Ցորաբերդը Արցախում գոյություն ունեցած թագավորությունների և իշխանությունների համար պաշտպանական նշանակության կարևոր կենտրոն է եղել: Ամրոցը հայտնի է նաև Վնեսա դալա (Հովհաննեսի բերդ) անունով:

Ցորաբերդն ուներ միջնաբերդ, ջրավազան, բնակարաններ:

1797-98 թվականներին Արցախում բռնկված ժանտախտի պատճառով Ցորի բնակիչների մի մասը տեղափոխվել և հաստատվել է Շամախու գավառի Դարա-Քարբանց, Մեյսարի գյուղերում<sup>490</sup>:

Հաղորթ քաղաքի բնակիչների մի մասի նախնիները նույնպես ծագումով Ցորից են:

Արցախում խորհրդային կարգերի հաստատվելուց հետո՝ 1930 թ., Ցորում կոլտնտեսություն է կազմակերպվել: 1960-ական թվականներին այն միավորվել էր Բանա-

<sup>486</sup> Մելքունյան Ս., նշվ. աշխ., էջ 261:

<sup>487</sup> ԱՀ առկա բնակչության թվաքանակը 2018 թ. հունվարի 1-ի դրությամբ, էջ 2:

<sup>488</sup> Արրահամ Կրետացի, Պատմագրություն անցիցին իրոց և Նատր Շահին պարսից, էջ 74:

<sup>489</sup> Описание Карабагской провинции, составленное в 1823 г., с. 181; Сегаль Л., Сборник сведений о Елисаветопольской губернии, Тифлис, 1902, с. 134; Кочарян Г., Нагорный Карабах, с. 48.

<sup>490</sup> Մակար եպս. Բարխուտարեանց, Աղուանից երկիր և դրացիք, Արցախ, էջ 90, 92:

գուրի պետական տնտեսությանը: 1998 թ. հողերի սեփականաշնորհումից հետո ստեղծվել են մասնավոր տնտեսություններ:

Գյուղի երիտասարդները մասնակցել են Հայերնական մեծ պատերազմին:

1989–1990 թվականներին Ցորում կազմակերպվել է ինքնապաշտպանական կամավորական ջոկատ, որը արցախյան պատերազմի օրերին ԱՀ ՊԲ շարքերում մասնակցել է Արցախի պաշտպանության և գերված հայրենիքի մի հատվածի ազատագրության գործին:

1991 թ. մայիսին՝ «Օղակ» ռազմագործողության ժամանակ, ԽՍՀՄ ներքին գործերի գործերի աջակցությամբ Ադրբեջանի հատուկ նշանակության ստորաբաժանումները բռնի տեղահանել են Ցորի բնակչությանը: 1992 թ. Արցախի ինքնապաշտպանական ուժերին հաջողվել է գյուղն ազատագրել: 1992 թ. ամռանը թշնամին, զրահատեխնիկայի ուղեկցությամբ և մեծաքանակ ուժերով Ցորի վրա գրոհելով, նորից զավթել էր հայկական բնակավայրը: 1993 թ. ԱՀ ՊԲ հարվածների տակ գյուղը վերջնականապես ազատագրվել է:

5-րդ դարում Ցորում դպրոց է բացվել: Սակայն հետագա դարերում դպրոցի գործունեության մասին մեզ տեղեկություններ չեն հասել:

Խորհրդային տարիներին գյուղում ութամյա դպրոց կար:

Պատերազմից հետո բնակչության մի մասը այդպես էլ չվերադարձավ հայրենի բնակավայր, և աշակերտների համապատասխան թվաքանակի բացակայության պատճառով ներկայումս դպրոցը չի գործում:

Գյուղը էլեկտրաֆիկացված է: Հեռուստատեսությունը, ռադիոն, քջջային և անլար հեռախոսակապը, ինտերնետ ծառայությունը բնակչությանը հասանելի են:

Ցորում 1890-ական թվականներին կար 75 տուն, 560 բնակիչ, 1987 թ.՝ 37 տուն, 77 բնակիչ<sup>491</sup>, 2010 թ.՝ 7 տուն, 25 բնակիչ<sup>492</sup>, 2018 թ.՝ 7 տուն, 15 բնակիչ<sup>493</sup>: Հիմնական գբաղմունքը գյուղատնտեսությունն է:

## ԴՐԱՆՏԻԿ

Գտնվում է Հաղորուքի շրջանում՝ Ղարաբաղյան լեռնաշղթայի Քիրսի լեռնաձյուղերից մեկի արևելահայաց լանջին՝ Իշխանագետի ձախ գետահովտում:

Մակար Բարխուտարյանը 1890 թ. գյուղի մասին գրել է. «Նոր Դրախտիկը հիմնուած է նոյն սարի ծայրում, մի արևելահայեաց լանջի վերայ, դիրքն՝ վեհապանձ, տեսարանն՝ գմայլելի. բնակիչնք՝ քնիկ, տեղական բերքերն՝ նոյն, հողն՝ բեկական, անջրդի և կարի սակաւ արդինաւէտ, գերազանց՝ օղն, կլիման և ջուրն. երկար կե-

անք՝ 60–65 տարի. գերազանց, եկեղեցին Սուրբ Գրիգոր Նարեկացի. քարուկիր, շինուած, ՌՂԴ թուին Հայոց մի բարձրահայեաց բլրի վերայ, որի հարթակն լի է ծերունի ծառերով և հանգիստներով: Քահանայ՝ մի: Ծուխ 47, ար.՝ 136, իգ.՝ 116»<sup>494</sup>:

Դրախտիկի շրջակայքում կան Բ. ա. 1-ին հազարամյակի դամբարաններ: Մասնակի պեղումների արդյունքում, մանավանդ «Գյունն արտ» տեղամասում, հայտնաբերվել են բրոնզե ապարանջաններ, կախիչներ, զանգակ, վզնոց, քարե սանդակոթ, սարդիոնե ուլունքներ, երկաթե դանակ, նիզակ, մանգաղ<sup>495</sup>:

Նոնեգա վանքի շրջակայքում կա մի խոշոր բնակատեղի, որը տարեց տեղացիները կոչում են Շինատեղ: Այս ամենը վկայում է, որ ներկայիս Դրախտիկի հարևանությամբ գոյություն են ունեցել հին բնակավայրեր:

Հին Դրախտիկը գտնվում էր ներկայիս գյուղից դեպի արևմուտք՝ լեռան ստորոտում: Գյուղի դիրքը նպաստավոր չէր պաշտպանություն կազմակերպելու համար: Թուրքերի և քոչվոր մյուս ցեղերի կողմից Դրախտիկն անընդհատ հարձակումների էր ենթարկվում: Հրկիզվում էին տները, սպանում գյուղացիներին, քշում տանում անասունները: Դրախտիկի բնակիչները պաշտպանական նկատառումներով 19-րդ դարի սկզբներից սկսում են տներ կառուցել գյուղի արևմտյան բլրագագաթին, իսկ հետագայում՝ ռուսական իշխանության շրջանում և խորհրդային տարիներին, ապահով վիճակը հնարավորություն տվեց, որ տներ կառուցվեն նաև թեք հարթություններում և դաշտավայրում: Այդպես ձևավորվեց ներկայիս Դրախտիկը:

1920 թ. վերջին և 1921 թ. սկզբներին Դրախտիկի ազգաբնակչությունը Թևան Ստեփանյանի զինված ջոկատներում կոչվում էր ինչպես թուրքերի, այնպես էլ բոլշևիկների ու կարմիր բանակայինների դեմ:

Այնուամենայնիվ, կարմիր բանակի ճնշման տակ 1921 թ. մայիսին ապստամբությունը ճնշվում է, և խորհրդային կարգեր են հաստատվում նաև Դրախտիկում:

1920–1930-ական թվականներին Դրախտիկում կոլտնտեսություն է կազմակերպվում: Տնտեսությունների խոշորացումից հետո այն մտավ Մեծ Թաղերի խաղողագործական սովխոզի կազմի մեջ:

Դրախտիկից 120 մարդ է մասնակցել Հայրենական մեծ պատերազմին, նրանցից 60-ը զոհվել է: Նրանց հիշատակին գյուղի կենտրոնական մասում՝ դպրոցի բակում, հուշարձան է կառուցվել:

Գյուղի ազգաբնակչությունը մեկ մարդու պես մասնակցել է արցախահայության ազատագրական պայքարին: Գյուղի պատմության ծանր շրջաններից մեկն է համարվում 1988–1992 թ. ժամանակահատվածը:

Դրախտիկի հարևանությամբ գտնվող Սալաքյաթին, Արզուման, Ղաջար գյուղերը և Տող գյուղի թուրքական թաղամասը պատուհաս էին դարձել հայերի համար: Հրե-

<sup>491</sup> Մելքումյան Ս., նշվ. աշխ., էջ 271:

<sup>492</sup> ԱրՊՀ հայագիտական կենտրոն:

<sup>493</sup> ԱՀ առկա բնակչության թվաքանակը 2018 թ. հունվարի 1-ի դրությամբ, էջ 2:

<sup>494</sup> Մակար եպս. Բարխուտարեանց, Աղուանից երկիր և դրացիք, Արցախ, էջ 89:

<sup>495</sup> Մկրտչյան Շ., Լեռնային Ղարաբաղի պատմաձարտարապետական հուշարձանները, էջ 111:

տակծության հետևանքով գյուղի 10 տները փլվել էին: Դեպքերի ականատեսը գրել է. «1991 թ. գյուղի վիճակը էլ ավելի ծանրացավ: Ազերի օմոնականները ռուսների հետ միասին մտան հայկական գյուղերը, այդ թվում և Դրախտիկ: Նրանք հորինում են տարբեր կեղծիքներ, միայն թե գյուղը գրկեին դիմադրող ուժից՝ տղամարդկանցից: Մտնում էին տները 18-ից 20 հոգով, ծեծում կանանց, եթե դիմադրում էին՝ գերում տղամարդկանց: 1988 թ. Սալաթյաթիկի թուրք բնակիչները գիշերները հանգիստ չէին տալիս, լավ եմ հիշում, թե ինչպես էին կրակում գյուղի վրա, ծանր հարված հասցնում խաղաղ բնակիչներին: Եղել են այնպիսի գիշերներ, որ նույնիսկ տանը չէինք քնել, ողջ գյուղը փախել և գիշերել ենք գյուղից շատ բարձր մի անտառում»<sup>496</sup>:

Աղբրեջանական հրոսակախմբերը, գրավելով Կախան կոչված սրբատեղի-բարձունքը, կրակի տակ էին պահում գյուղը: 1992 թ. ապրիլի 22-ին Կախան սրբատեղիի մոտ աղբրեջանցի հրոսակները շրջապատեցին Ստեփանակերտից Դրախտիկ եկող ավտոբուսը և անգն 12 ուղևորներին գնդակահարեցին: Նրանք Մեծ Թաղեր, Ազոխ, Դրախտիկ և Քարինգ գյուղերի բնակիչներ էին:

1991 թ. ապրիլին Դրախտիկը արդեն ուներ լավ կազմավորված ինքնապաշտպանական ջոկատ<sup>497</sup>: Սկզբում ջոկատի մեջ ընդգրկված էր 13 հոգի, հունիսին այն դարձավ՝ 57: Ջոկատի հրամանատարն էր Վաչիկ Առուշանյանը:

1991 թ. հոկտեմբերի 29-ին հայկական ջոկատներն Արկադի Տեր-Թադևոսյանի գլխավորությամբ ազատագրեցին Տոդի թուրքական թաղամասը: Այդ լուրի ազդեցության տակ Դրախտիկից մի քանի հարյուր մետր հեռավորության վրա գտնվող և հայերի համար պատուհաս դարձած Սալաթյաթիկի թուրքերը հեռացան գյուղից:

Ազատության և հայրենի երկրի համար պայքարում զենքը ձեռքին Դրախտիկից նահատակվեցին 9 հոգի՝ Արկադի Գևորգյանը, Տոլիկ Առուշանյանը, Յուրիկ Գևորգյանը, Շահեն Գևորգյանը, Սուրեն Հովսեփյանը, Երջանիկ Տոնյանը, Վազգեն Բաղդասարյանը, Լյովա Մկրտումյանը, Ռոբերտ Տոնյանը (արժանացել է ԱՀ «Մարտական խաչ» 2-րդ աստիճանի շքանշանի): Դրախտիկից Վազգեն Շարոյի Բաղդասարյանը, Կարապետ Իշխանի Բալաթեկյանն արժանացել են ԱՀ «Մարտական խաչ» 2-րդ աստիճանի շքանշանի:

Մինչև 1920 թ. Դրախտիկի բնակիչներն ուսում էին ստանում առանձին անհատների մոտ: 1930-1931 ուսումնական տարում գյուղում բացվել էր տարրական դպրոց: Առաջին տնօրենն էր Տող գյուղից Հովսեփ Մարյանը, այնուհետև տումեցի Թևան Մարդանյանը:

Հայրենական մեծ պատերազմից հետո դպրոցը դարձել է ութամյա, իսկ 1986 թ. ստացավ միջնակարգի կարգավիճակ:

2015-2016 ուսումնական տարում դպրոցում սովորում էին 82 աշակերտներ, դասավանդում՝ 19 ուսուցիչ:

1983-1993 թթ. դպրոցի տնօրենն էր Ս. Ստեփանյանը, 1993-1995 թթ.՝ Ա. Առուշանյանը, 1995 թվականից առ այսօր՝ Ս. Ստեփանյանը: Դպրոցի շենքը նորակառույց է, շահագործման է հանձնվել 2008 թ. սեպտեմբերին:

Դրախտիկի նշանավոր հնավայրերն են համարվում Կախան սրբատեղին, 1645 թ. կառուցված Սբ. Գրիգոր Նարեկացի եկեղեցին, հին գերեզմանոցը (14-19-րդ դարեր), 14-18-րդ դարերին պատկանող խաչքարեր:

Դրախտիկում հայտնի է Կրակիչ աղբյուրը: 1958 թ. գյուղն էլեկրոաֆիկացվել է: Բնակավայրը գազաֆիկացված է և ունի խմելու ջրագիծ:

Դրախտիկն այսօր ունի մշակույթի տուն, նորակառույց մանկապարտեզ, համայնքային կենտրոն, բուժկետ, առևտրի 4 կետեր:

Գյուղի կենտրոնով է անցնում Արցախի հյուսիսը հարավի հետ կապող մայրուղին: Ճանապարհի կառուցումը ավելի է աշխուժացրել գյուղի կյանքը: Բնակիչները հիմնականում ունեն կահավորված երկհարկանի տներ: Դրախտիկի բնակիչներն աշխատասեր են: Նրանց եռանդի ու աշխատասիրության շնորհիվ գյուղն օրեցօր դառնում է բարգավաճ ու հզոր:

Դրախտիկում 2018 թ. տվյալներով կա 112 տուն, 413 բնակիչ<sup>498</sup>: Նրանց հիմնական զբաղմունքը գյուղատնտեսությունն է:

### ԹԱՂԱՍԵՌ

Գյուղը գտնվում է ԱՀ հարավարևելյան հատվածում՝ Հաղորդի շրջանում՝ նախկին Դիզակ գավառում: Բնակավայրը տեղաբաշխված է Ընկուզագետ և Պարզագետ գետերի արանքում:

10-րդ դարից սկսած՝ ներկայիս բնակավայրի և հարակից տարածքներում հայկական գյուղեր են եղել:

1045 թ.՝ Բագրատունյաց թագավորության անկումից հետո, քոչվոր ցեղերը մահ ու ավեր են սփռել ոչ միայն Արցախի դաշտավայրում, այլ նաև լեռնաստանում: Այդ գյուղերի բնակիչների մի մասը լքել են իրենց բնակավայրերը:

Առավել ծանր վիճակում հայտնվեց Ուտիքի և Արցախի հարթավայրային գավառների հայությունը:

<sup>496</sup> ԱրԴՀ Հայագիտական կենտրոն, Նուն Օհանջանյան, ավարտական աշխատանք, 2004 թ. էջ 34:  
<sup>497</sup> «Մարտիկ», հմ. 30, 1993:

<sup>498</sup> ԱՀ առկա բնակչության թվաքանակը 2018 թ. հունվարի 1-ի դրությամբ, էջ 2:

17-րդ դարի սկզբներին Միլ (Բայլական կամ Բելոկան)<sup>499</sup> քաղաքից բազմաթիվ հայ ընտանիքներ հաստատվում են Արցախի լեռնաստանում, որտեղ իշխանությունն իրենց ձեռքն էին վերցրել մելիքական տների ներկայացուցիչները, և իրավիճակը համեմատաբար կայուն էր: Նրանցից մի քանի ընտանիքներ հաստատվում են Հինգ շեն կոչված վայրում, որը ներկայիս Թաղասեռից 5 կմ հեռավորությամբ բարձունքի վրա է գտնվում:

Փաստորեն այստեղ էլ ձևավորվում է Հին Թաղասեռ բնակավայրը: Հնարավոր է, որ նախկինում այդտեղ գտնվող բնակավայրը նույնպես ունեցել է Թաղասեռ անունը:

17-րդ դարում այստեղ կառուցվել է Սբ. Ամենափրկիչ եկեղեցին:

Թաղասեռը հանդիսանում է Արցախի գրչության կենտրոններից մեկը: 1631 թ. Բաղդասար Գրիչը Թաղասեռում գրել է մի Մաշտոց: Ձեռագրի ստորին լուսանցքում նա գրել է «Ձեռս գնաց, գիրս մնաց, Ձեռս փտի, դառնա ի հող, գիրս մնայ յիշատակող»:

Ձեռագիրը հետո հայտնվել է գերության մեջ: 1791 թ. թիֆլիսեցի Նալբանդ Սիսոյի որդի Եզչիսիսոն ազատել է գերված ձեռագիրը և որպես հիշատակ նվիրել Սբ. Աստվածածին եկեղեցուն: Ձեռագրի վերջին ստացողն է եղել ագուլեցի Հարությունը, ով 1804 թ. այն գնել է Թիֆլիսում: 100 տարի անց ձեռագիրը բերվել է Սբ. Էջմիածին:

1638 թ. Հովհաննես եպիսկոպոսի պատվերով Կիրակոս երեցը Մաշտոց է օրինակել՝ «Գրեցաւ սուրբ անտարանս ի երկրիս Աղուանից՝ ի գաւառիս Դիզակայ, ի գեաղս, որ կոչի Թեղասեռ՝ ի դուռն սուրբ Սարգսիս, ի Շահ Սեփու երրորդ ամին ձեռամբ փծուն և անարիեստ գրչի սուտանուն Մելիքսեդ երիցու և միաշունչ եղբարս իմոյ սրբամիտ և հեզահոգի տէր Կիրակոս քահանայի, որ ի միասին սկսաք և աարտեցաք»: Հիշատակարանն այժմ պահվում է Մատենադարանում:

Կիրակոսը Մելիքսեթ երեցի հետ նույն եկեղեցում բոլորագիր մի Ավետարան է սկսել և ավարտել: Ավետարանը գերի է տարվել Թավրիզ, որտեղից էլ 1806 թ. էրզրումցի պարոն Մկրտիչը փրկագնել ու նվիրել է շուշեցի մահտեսի Սրապիոն Շխեյնացուն:

Ձեռագիրը պահվել է Շուշիի Սբ. Ագուլեցոց եկեղեցում, որտեղ այն տեսել և արտագրել է Մակ. Բարխուդարյանը<sup>500</sup>: Ձեռագիրը հետագայում կորել է:

Պահպանված աղբյուրները փաստում են, որ Թաղասեռում պահվել են ևս երկու հիշատակարաններ, որոնց ձակատագրերն առայժմ անհայտ են:

1795-1797 թվականներին՝ պարսից Աղա Մուհամմադ շահի արշավանքներից հետո, Արցախում սովը, բռնկված համաճարակ հիվանդություններն ու դրան հաջորդած մահտարժանը բնակչության մի մասին ստիպել են հեռանալ հայրենի երկրամասից: 1798 թ. Հաղրութից, Թաղարից, Դահրազից, Խաչմաչից, Ճարտարից, Թաղա-

<sup>499</sup> Այս բնակավայրում և նրա շրջակայքում հայտնված թուրքերը Միլին անվանել են Օրեն կալա (ավերակ ամրոց):  
<sup>500</sup> Ար ԴՀ Հայագիտական կենտրոն; Մակար եպս. Բարխուդարեանց, Աղուանից երկիր և դրացիք, Արցախ, էջ 234:

սեռից որոշ ընտանիքներ տեղափոխվել և հաստատվել են Շամախու հարավային կողմերում և հիմնել Արփավուտ գյուղը<sup>501</sup>:

19-րդ դարի սկզբներին Հին Թաղասեռի բնակիչները տեղափոխվել և հաստատվել են իրենց բնակավայրից ոչ շատ մեծ հեռավորության վրա գտնվող վայրում և հիմնել ներկայիս Թաղասեռը:

19-րդ դարի վերջերին Թաղասեռում կար 110 ծուխ, 1160 բնակիչ<sup>502</sup>:

Այստեղ նրանք փայտաշեն եկեղեցի են կառուցել:

Արցախցիներից կազմված մահապարտների գնդում Սարդարապատի ճակատամարտին մասնակցել են նաև Թաղասեռի երիտասարդները: Նրանցից Սարգիս և Տիգրան Բաղդասարյանները նահատակվել են այդ հերոսական ճակատամարտում:

1917-1918 թթ. Արցախի կառավարությունը գեներալ և զինամթերքի պաշարների մի մասը պահում էր Թաղասեռում՝ որպես ապահով վայր:

Արցախում խորհրդային կարգերի հաստատվելուց հետո՝ 1930 թ., գյուղում կազմակերպվել է կոլտնտեսություն: 1952 թ. այդ տնտեսությունը միավորվել է Հաղրութի կոլտնտեսության հետ: 1969 թ. վերոհիշյալ կոլտնտեսությունը վարչակազմակերպական տեսանկյունից վերափոխվել է սովխոզի: 1991 թ. Թաղասեռի տնտեսությունը առանձնացվել և դարձել է առանձին կոլտնտեսություն: 1998 թ. հողերի սեփականաշնորհումից հետո ստեղծվեցին անհատական տնտեսություններ:

Հայրենական մեծ պատերազմի տարիներին գյուղից ռազմաճակատ է մեկնել 181 մարդ, զոհվել է 97-ը: Նրանց հիշատակին գյուղում հուշարձան է կանգնեցվել:

Արցախյան շարժման առաջին տարիներին, երբ Ադրբեջանի հետ հակամարտությունը խորացավ, ստեղծվեց ինքնապաշտպանական ջոկատ, որի մարտիկները մասնակցել են բազմաթիվ ճակատամարտերի: Նրանցից 22 հոգի զոհվել են: Սլավա Ավագյանը և Բորիս Հայրյանը հետմահու արժանացել են ԱՀ «Մարտական խաչ» 2-րդ աստիճանի շքանշանի:

Թաղասեռի եկեղեցական ծխական դպրոցը բացվել է 1887 թ.: Այն ուներ 25 աշակերտ, 1 ուսուցիչ: 1896 թ., երբ փակվում են հայկական դպրոցները, այստեղ կրթական գործընթացը զաղտնի շարունակվում էր:

1908-1909 ուսումնական տարում Թաղասեռում բացվել է մեկդասյա երկսեռ ծխական դպրոց: Ուսուցիչն էր Միհրան Տեր-Առաքելյանը: Դպրոցը պահվում էր աշակերտների ուսման վարձով և հասարակության միջոցներով<sup>503</sup>:

Խորհրդային տարիներին Թաղասեռում գործել է միջնակարգ դպրոց: 1955-1956 ուսումնական տարում դպրոցում սովորում էր 127, 1965-1966 ուսումնական տարում՝

<sup>501</sup> Մակար եպս. Բարխուդարեանց, Աղուանից երկիր և դրացիք, Արցախ, էջ 89:  
<sup>502</sup> Նույն տեղում, էջ 195:  
<sup>503</sup> «Մուրճ», հմ.4, 1889:



106, 1988–1989 ուսումնական տարում՝ 86, 1994–1995 ուսումնական տարում՝ 69, 2017–2018 ուսումնական տարում՝ 61 աշակերտ:

Տարբեր տարիների դպրոցի տնօրեններ են աշխատել Մուշեղ Իշխանյանը, Արշալույս Բաղդասարյանը, Վարյա Կաֆյանը, Գուրգեն Հովհաննիսյանը, Ալեքսեյ Սարգսյանը, Լյուսյա Թաիրյանը, Պետյա Պետրոսյանը, Թամարա Բաղդասարյանը, Էդիկ Պետրոսյանը, Կարինե Ֆանունցը, Մարգարիտա Գասպարյանը, Խորեն Մայիլյանը, Նովելա Սեյանը:

Մի կարճ ժամանակահատված այս դպրոցում դասավանդել է ԱՀ ԳԽ առաջին նախագահ Արթուր Մկրտչյանը:

Գյուղը հայտնի է իր նշանավոր գավակներով: Ծննդով Թաղասեռից են բանաստեղծ Արտո Հովենցը, ԽՍՀՄ բժշկական և բժշկատեխնոլոգիական տեղեկատվության գիտահետազոտական ինստիտուտի հիմնադիր և առաջին ղեկավար, բժշկական գիտությունների դոկտոր, պրոֆեսոր Սուրեն Բաղդասարյանը, խորհրդային Հայաստանի տեքստիլ արդյունաբերության հիմնադիրներից՝ Հայկ Բաղդասարյանը, խորհրդային բանակի գեներալ–մայոր Արմենակ Բաղդասարյանը, որը 1937 թ. զոհ գնաց ստալինյան բռնություններին, Աղրբեջանական և հայկական ԽՍՀ ժողովրդական դերասան Արզուման (Արզո) Արզումանյանը, տեխնիկական գիտությունների դոկտոր, պրոֆեսոր Արարատ Մկրտչյանը, խորհրդային Հայաստանի ավիացիայի հիմնադիրներից մեկը՝ Սիմոն Հովսեփյանը, որը նույնպես զոհ է գնացել ստալինյան բռնաճնշումներին, շախմատի ՀԽՍՀ և ԽՍՀՄ բազմակի չեմպիոն Հենրիխ Գասպարյանը:

Նապոլեոն Բոնապարտի թիկնազորում պաշտոն է վարել թաղասեռի Պետրոսը: Մատենադարանում պահպանված փաստաթղթերը վկայում են, որ նա ծնվել է 1781 թ. սեպտեմբերի 12–ին Թաղասեռ գյուղում: Պարսկական մի արշավանքի ժամանակ պատանի Պետրոսը գերվել է և վաճառվել եգիպտացի քեյերին: Ծուտով նա ընդգրկվում է մամլուքների ջոկատում: Այնտեղ նա հայտնի էր Հովհաննես Պետրոսով ինչպես նաև փոխառված Օմար անունով: 1799 թ. հայ երկու մամլուք՝ Ռոստոմն ու Պետրոսը գերեվարվում են ֆրանսիացիների կողմից: Գեներալ Սյուրատի երաշխավորությամբ նրանք, որպես քաջ զինվորներ, ընդգրկվում են Նապոլեոնի թիկնազոր գնդում: Քաջության համար Պետրոսը՝ (Պինո) Նապոլեոնի կողմից արժանանում է Պատվո լեգեոն և այլ շքանշանների: 1813 թ. հունիսին հիվանդության պատճառով նա զորացրվում է:

Նապոլեոնի պարտությունից հետո Պետրոսն ու Ռոստոմը ենթարկվում են հալածանքների: Հետապնդումներից խուսափելու համար Ռոստոմն անցնում է Պարսկաստան, այնտեղից Արցախ և հաստատվում Ծուշիում: Պետրոսը մինչև 1816 թ. մնում է Ֆրանսիայում, ապա դիմում Ռուսաստանի կայսր Ալեքսանդր առաջինին և, հայրենիք վերադառնալու թույլտվություն ստանալով, վերստին հաստատվում է Թաղասեռում: 1826–1828 թթ. ռուս–պարսկական պատերազմի ժամանակ, նա որպես կամավոր,

զինվորագրվում է ռուսական բանակին: Հաշվի առնելով նրա ֆրանսերենի լավ իմացությունը՝ հրամանատարությունը, կարևոր հանձնարարությամբ նրան ուղարկում է արտասահման: Առաջադրանքը կատարելուց հետո, ռուսները նրան պարգևատրում են շքանշանով: Կյանքի վերջին տարիներն ապրել է հայրենի գյուղում՝ Թաղասեռում:

Գյուղում և նրա շրջակայքում պահպանվել են պատմամշակութային նշանակության հուշարձաններ Սբ. Աստվածածին եկեղեցին, շինարարական արձանագրությամբ հին կամուրջ (1763 թ.), միջնադարյան գյուղատեղիների և գերեզմանոցների մնացորդներ, կիսավեր Անապատ եկեղեցին (1635 թ.), Սև Խաչ սրբավայրը, Արցախյան ազատամարտում նահատակված թաղասեռիների հիշատակը հավերժացնող խաչքարը (2005 թ.): Թաղասեռում գրված Մաշտոցներից մեկում հիշատակված է Սբ. Սարգիս եկեղեցու մասին, որը սակայն հիմնովին ավերվել է:

Թաղասեռի աղբյուրներն են՝ Շենին, Կոճին, Սիսեոն, Տեղուն, Մեծ Կիլիսուտ, Աղուն: Գյուղի կամարակապ աղբյուրը կառուցվել է 1915 թ. Թաղասեռի մեծահարուստներից մեկի՝ Սարգիս Հովսեփյանի կողմից:

Գյուղի հանդամասերն են Ռուսեն յուրդը, Տնջրուն արտը, Քեղերթը, Հոռուն արտը, Սիլեկեն արտը:

Թաղասեռում շարունակում են ապրել Փոթունց, Սոփանց, Պետունց, Մուլքումանց, Բուղաղանց, Խաչունց, Լուտանց ազգատոհմերի ներկայացուցիչները:

Թաղասեռը էլեկտրաֆիկացված է: Ունի խմելու ջրագիծ: Հեռուստատեսությունը, ռադիոն, անլար հեռախոսակապը, ինտերնետ ծառայությունները բնակչությանը հասանելի են:

Համայնքում գործում են գյուղապետարան, ակումբ, բուժկետ, դպրոց, հանդիսությունների սրահ, առևտրի 3 կետ:

Գյուղում 1987 թ. կար 162 տուն, 502 բնակիչ, 2018 թ.՝ 130 տուն, 510 բնակիչ<sup>504</sup>: Նրանց հիմնական զբաղմունքը գյուղատնտեսությունն է:

## ԹԱՂՈՒՏ

Գյուղը գտնվում է ԱՀ հարավարևելյան հատվածում՝ Հաղրուքի շրջանում՝ նախկին Դիզակ գավառում:

Բացի արևելյան և հյուսիսարևելյան մասերից՝ գյուղը հիմնականում շրջապատված է անտառապատ լեռներով: Գյուղի երկու մասով հոսում են Թաղուտի և Մինգուտեղի գետերը, որոնք բնակավայրի արևելյան մասում միախառնվում և հասնում են Իշխանագետին:

<sup>504</sup> ԱՀ առկա բնակչության թվաքանակը 2018 թ. հունվարի 1–ի դրությամբ, էջ 2:

Բնակավայրի կազմավորման վերաբերյալ տեղաբնիկների մոտ ավանդազրույց է պահպանվել, ըստ որի՝ կապանցի նշանավոր առևտրական Խոջա Ղազարը իր քաղաքական անցել է ներկայիս գյուղի տարածքով և, հավանելով գողտրիկ այդ միջավայրը, 17-րդ դարի սկզբներին իր հարազատների հետ հաստատվում է այդ վայրում: Ավանդությունը միաժամանակ պատմում է, որ այդ տարածքում թեղի ծառերի պուրակ կար և այդպես էլ գյուղը ստացել է Թեղուտ հետագայում Թաղուտ անունը: Այդ ծառերից մնացել է Յոջ խաչ վանքի բակում և Համամի աղբյուրի մոտ: Խոջա Ղազարը այնքան հայտնի վաճառական էր, որ անգամ Պարսից շահը նրա հետ ուներ բարիդրացիական հարաբերություններ: Խոջա Ղազարը Տոդի Եսայի բեկի հետ միասին այցելում են Թեհրան, շահին մեծամեծ նվերներ տանում և նրան ցավակցում մեծ տիկնոջ մահվան առիթով: Շահը նրանց հյուրընկալել է պալատում և Եսայուն պատվել մելիքի, իսկ Խոջա Ղազարին՝ բեկի տիտղոսներով<sup>505</sup>:

Գյուղի անունը ստուգաբանվում է նաև որպես լեռան ստորոտում գտնվող բնակավայր<sup>506</sup>:

Ի դեպ, Խոջա Ղազարը այս գյուղում 1738 թ. աղբյուր է կառուցել և շինարարական արձանագրության մեջ նշել է. «Որ եկի Դզաղ Թաղուտ գեղն, ՌՃԿԸ (1719 թ.)»:

Հնարավոր է՝ այդ տարածքում եղել է լքված Թաղուտ գյուղը, և պարզապես նա նոր շունչ է հաղորդել Արցախի նախկին հին բնակավայրին:

Հետագայում այստեղ որոշ ընտանիքներ հաստատվում են նաև Սյունիքի Դարաբաս գյուղից:

19-րդ դարի վերջերին այստեղ կար 70 տուն, 475 բնակիչ<sup>507</sup>:

Թաղուտ գյուղը ծանր կացության մեջ հայտնվեց 1905-1906 թվականների հայ թաթարական ընդհարումների ժամանակ:

Ցարական իշխանությունները, զորքեր ուղարկելով Արցախ, ոչ թե փորձեցին խաղաղեցնել երկու կողմերը, այլ արյան մեջ խեղդեցին հայկական պոռթկումը:

1906 թ. մարտին կոզակներից բաղկացած զորաջոկատները սկսեցին ուժահարել և թալանել հայկական գյուղերը: Հրետանակոծվեց նաև Թաղուտը:

Տվյալ ժամանակշրջանի մամուլը գրել է, որ կոզակները սկսել են վառել Տոդ և Թաղուտ գյուղերի տները: «Գյուղացիները հազի հազ կարողացան ազատել Թաղ գիւղում 8 տուն: Կանայք փակեցին նկուղներում: Կոզակները իմացան այդ բանը, կոտրեցին դռները, ներս մտան և ամենաանգութ կերպով բռնաբարեցին»<sup>508</sup>:

Արցախի թեմի առաջնորդ Աշոտ եպիսկոպոսը, այդ բռնությունները նկարագրելով, բարձրագույն իշխանություններին գրել է. «...գաւառապետը և հաշտարար միջնորդը հրամայեցին թուրքերին ըստ իրանց հայեցողութեան տանել ուզած ապրանքը հայե-

<sup>505</sup> ԱրՊՀ հայագիտական կենտրոն:

<sup>506</sup> Սարգսյան Ս., Արցախի բնակավայրերը, էջ 93:

<sup>507</sup> Մակար եպս. Բարխուտարեանց, Աղուանից երկիր և դրացիք, Արցախ, էջ 197:

<sup>508</sup> «Արշալոյս», հմ. 69, 30 մարտի, 1906:

րից: Գիւղացիները գրկելով ամեն ինչից այժմ գտնուում են ամենաողորալի դրութեան մէջ: Լենկ Թեմուրի, Չինգիսխանի, Շահ-Աբասի ժամանակներում, նույնիսկ տեղի չեն ունեցել այնպիսի դէպքեր, որոնք կատարում են քրիստոնյա պետութեան մէջ 20-րդ դարում»<sup>509</sup>:

Արցախում խորհրդային կարգերի հաստատվելուց հետո՝ 1929 թ., Թաղուտում կազմակերպվել է կուլտնտեսություն: 1998 թ. հողերի սեփականաշնորհումից հետո Թաղուտում ձևավորվեցին անհատական տնտեսություններ:

Տարբեր տարիների կուլտնտեսությունը ղեկավարել են Հայկ Ղուկասյանը, Մեխակ Ավանյանը, Հայրապետ Կոստանդյանը:

Հայրենական մեծ պատերազմին գյուղից մասնակցել է 160 մարդ, զոհվել է 72-ը: Նրանց հիշատակին Թաղուտում հուշարձան է կանգնեցվել:

Արցախյան ազատագրական շարժման առաջին իսկ օրվանից Թաղուտի հայությունը զինվորագրվեց և իր ավանդն ունեցավ փառահեղ հաղթանակների կերտման գործում:

Ռազմական գործողություններին մասնակցել են 34 ազատամարտիկներ: Նրանցից 7-ը՝ Սերգեյ Բաբայանը, Վիտալի Բաբայանը, Էդիկ Դավթյանը, Վազիֆ Մանգասարյանը, Սլավիկ Աբրահամյանը, Արմեն Մկրտչյանը, Արկադի Մկրտչյանը, զոհվել են: Կարեն Աբրահամյանը արժանացել է ԱՀ «Մարտական խաչ» 2-րդ աստիճանի շքանշանի:

19-րդ դարի երկրորդ կեսին Թաղուտի Սբ. Հովհաննես եկեղեցուն կից գործել է նախակրթարան: 1889 թ. Թաղուտում բացվում է եկեղեցական-ծխական դպրոց՝ 20 աշակերտով, որտեղ դասավանդում էր 1 ուսուցիչ: 1896 թ. դպրոցը փակվում է և վերաբացվում 1908 թ. հոկտեմբերին: Ուսուցիչն էր Գրիգոր Ասրյանը:

1926-1927 ուսումնական տարվանից Թաղուտում գործել է յոթամյա, 1962-1963 ուսումնական տարվանից՝ ութամյա, 1991-1992 ուսումնական տարվանից՝ միջնակարգ դպրոց: 1950-1951 ուսումնական տարում դպրոցում սովորում էր 104 աշակերտ, դասավանդում 13 ուսուցիչ, 2017-2018 ուսումնական տարում՝ 32 աշակերտ, դասավանդում 14 ուսուցիչ:

Տարբեր տարիներին դպրոցի տնօրեններ են աշխատել Գրիշա Խաչատրյանը, Սամվել Գրիգորյանը, Հայկ Բարխուտարյանը, Արմիկ Ասրյանը, Գուրգեն Ստեփանյանը, Գյունդուգ Միրզոյանը, Էդիկ Ղահրյանը, Բորիս Ներսիսյանը:

Ծննդով Թաղուտից են Բաքվի 26 կոմիսարներից՝ Բաղդասար Ավագյանը, ԱՀ կրթության, գիտության և սպորտի նախարար Սլավա Ասրյանը:

Թաղուտի և նրա շրջակայքում պահպանվել են պատմամշակութային նշանակության հուշարձաններ՝ միջնադարյան գյուղատեղիի և գերեզմանոցի մնացորդներ,

<sup>509</sup> Բալայան Վ., Շուշի, էջ 414-415:

Պոկաթաղի վանքը (1670 թ.), Սբ. Հովհաննես եկեղեցին (1896 թ.), սրբատաշ քարով կառուցված արձանագիր Ճվավանքի աղբյուրը (1738 թ.), իջևանատուն (18-րդ դար):

Գյուղի աղբյուրներն են Քաշեն, Արտեն, Միսեոն, Սորբեն: Թաղուտի հանդամասերն են՝ Նոր խաչը, Շինատեղ, Հարթը, Արջաձորը, Սարին արտը, Պառակը, Դերուն խութը:

Գյուղում շարունակում են ապրել խոջանց, Ապվանց, Գալուստանց, Զանունց, Դավիթանց, Կոսունց, Սաղունց, Աղաթելանց, Ակոպանց, Տեփնանց, Խաչատորանց, Այդինանց, Քոսականց, Ղուգազանց, Ունդունց, Արզումանանց, Բադանց, Չոփչունց, Դալլաքանց, Թոսունց, Աղաջանանց, Փանունց, Մնգասարանց ազգատոհմերի ներկայացուցիչները:

Թաղուտն էլեկտրաֆիկացված է: Ունի խմելու ջրագիծ:

Հեռուստատեսությունը, ռադիոն, բջջային և անլար հեռախոսակապը, ինտերնետ ծառայությունները բնակչությանը հասանելի են:

Համայնքում գործում են գյուղապետարան, ակումբ, բուժկետ, հանդիսությունների տուն, մարզադաշտ, դպրոց, առևտրի 3 կետ:

Թաղուտում 1987 թ. կար 71 տուն, 198 բնակիչ, 2018 թ.՝ 56 տուն, 203 բնակիչ<sup>510</sup>: Նրանց հիմնական զբաղմունքը գյուղատնտեսությունն է:

## ԽԱՆՁԱՁՈՐ

Գյուղը գտնվում է ԱՀ հարավային հատվածում՝ Հաղորդի շրջանում՝ նախկին Դիզակ գավառում:

Գյուղը 3 կողմից շրջափակված է լեռներով: Հյուսիսում Դիզակայտի լեռնազանգվածն է, հարավ արևմուտքից հյուսիս արևմուտք ձգվում է Խմապեց, Լորուն մաններ, Կոնգլա խութ, իսկ հարավ արևելքից և արևելքից՝ Թոխ քար, Մեծլումեն խութ, Հարսնաքար, Հաչա քար, Ծով քար լեռները:

Բնակավայրի մերձակայքում կան անտառներ (Ծմկահոնջ, Թեժ սար, Կրավ տված, Մեծ Ղուգե):

Խանձաձորը Արցախի հնագույն բնակավայրերից է: 20-րդ դարի 20-ական թվականներից թուրքերը հայկական այս բնակավայրն անվանել են նաև Աղջաքենը:

Գյուղի մասին պահպանված հիշատակությունները վերաբերում են վաղ միջնադարին: Առայսօր Խանձաձորի շրջակայքում պահպանվում են հին բնակավայրերի, սրբավայրերի, ամրացված վայրերի մնացորդներ, մասնավորապես Թուփ ծառ, Շնատեղ, Եղծուն ծոր, Խաչեր, Լուլու արտ, Արաքաց արտ, Ջնալի վայրերի գյուղատեղիները:

Խանձաձորը և հարակից գյուղերը պաշտպանելու նպատակով, վերոհիշյալ բնակավայրից 4 կմ դեպի հարավ-արևելք կառուցվել է Կարմիր քար ամրոցը: Կարմիր

քարին հանդիպակաց, նրանից 3 կմ արևմուտք, գտնվում է մեկ այլ անանուն բերդ: Անմիջապես գյուղի մոտ ոչ շատ բարձր բլրի վրա է գտնվում մյուս ամրոցը, որը տեղացիները անվանում են Պերթ:

Խանձաձորի համար կարևոր պաշտպանական կառույց է նաև գյուղից հյուսիս, Դիզակայտի լանջին՝ անմատչելի վայրում գտնվող Դիզակայտի ամրոցը: Այն շուրջ մեկ հեկտար տարածք է զբաղեցնում:

300 տարուց ավելի գյուղը գտնվում էր 1698 թ. կառուցված Սբ. Աստվածածին եկեղեցու շրջակայքում:

Որոշ հանգամանքների, մասնավորապես պատերազմների պատճառով Խանձաձորի բնակիչների մի մասը հեռացել և հաստատվել է ավելի ապահով վայրերում, Կավահանում (Ղավախան)<sup>511</sup>, Մեծ թաղերում:

1991 թ. աղբյուրները գյուղը գրավել և հրի են մատնել<sup>512</sup>:

Խանձաձորը ազատագրվելուց հետո նպատակահարմար գտնվեց գյուղը տեղափոխել նախկին բնակավայրից մի քանի հարյուր մետր արևելք գտնվող համեմատաբար հարթ վայրը՝ Գյոռոտ, Լուլու արտ հանդամասեր: Այդտեղ կառուցվեց 40 նոր բնակարան:

Մշտապես կրկնվող պատերազմների, համաճարակների, սովի պատճառով դարերի ընթացքում Խանձաձորի բնակչության ակնհայտ աճ չի արձանագրվել, բացառությամբ 19-րդ դարի:

1824 թ. գյուղում եղել է 9 ծուխ, մոտ 80 բնակիչ, 19-րդ դարի վերջերին՝ 57 ծուխ, շուրջ 500 բնակիչ<sup>513</sup>:

19-րդ դարի երկրորդ կեսին գյուղը խաղաղ ժամանակաշրջան ապրեց: Բնակչության հիմնական զբաղմունքը հողագործությունն ու անասնապահությունն էր: Առավել շատ ցանում էին ցորեն ու գարի:

19-րդ դարի վերջերից մինչև 1921 թ. Խանձաձորը ապրում էր խոտվահույզ ժամանակներ: Թուրք-թաթարական ավազակախմբերը փորձում էին թալանել հայկական բնակավայրերը:

Խանձաձորի բնակչությունը Մանաս Ստեփանյանի, Հայկ Բադասյանի, Անդրանիկ Բաբայանի, Ղևոնդ Այվազյանի գլխավորությամբ ոչ միայն հսկում էր գյուղի անդորրը, այլ նաև օգնության հասնում հարևան գյուղերին:

1920-1921 թվականներին Խանձաձորի կամավորականները և Թևան Ստեփանյանի գլխավորած զորամասերը անօրինակ կամք ու համառություն ցուցաբերեցին թուրք-բուլղարական հակաարցախյան ալյանսի դեմ պայքարում:

<sup>511</sup> Մակար եպս. Բարխուտարեանց, Աղուանից երկիր և դրացիք, Արցախ, էջ 217:

<sup>512</sup> Մկրտչյան Ա., Ինչ է տեղի ունեցել Հաղորդում, Ստեփանակերտ, 2019, էջ 16:

<sup>513</sup> ԱրԴՀ հայագիտական կենտրոն:

<sup>510</sup> ԱՀ առկա բնակչության թվաքանակը 2018 թ. հունվարի 1-ի դրությամբ, էջ 2:

Թուրքերի հետապնդումներից խուսափելու նպատակով 1920-ական թվականներին Խանձաձորից 50 ընտանիք տեղափոխվեց Ստավրոպոլի երկրամաս և առանձին գյուղ հիմնեց: Գյուղը հետագայում ստացավ «Սովխոզ Դրուժբա» անունը:

1921-1940 թվականներին հակաթուրքական, հակաբոլշևիկյան պայքարի համար 40 խանձաձորցիների աքսորեցին կամ էլ գնդակահարեցին:

1931 թ. Խանձաձորում կազմակերպվեց կոլտնտեսություն: 1998 թ. հողերի սեփականաշնորհումից հետո ստեղծվեցին անհատական տնտեսություններ:

Տարբեր տարիների կոլտնտեսությունը ղեկավարել են Գ. Դավթյանը, Վ. Համբարձումյանը, Ս. Արզարյանը, Ռ. Գրիգորյանը, Ծ. Ղահրամանյանը, Ս. Համբարձումյանը, Բ. Գրիգորյանը, Ն. Հայրյանը, Գ. Գրիգորյանը, Մ. Համբարձումյանը, Շ. Սարգսյանը, Է. Այվազյանը:

Հայրենական մեծ պատերազմին մասնակցել է 91 մարդ, զոհվել՝ 49-ը: Նրանց հիշատակին 1977 թ. գյուղում հուշարձան է կառուցվել:

Արցախյան ազատագրական պատերազմի ժամանակ գյուղից 30 հոգի զինվորագրվեց: 5 ազատամարտիկներ զոհվեցին:

ԱՀ «Մարտական խաչ» 2-րդ աստիճանի շքանշանի հետմահու արժանացել է Համբարձում Այվազյանը: ԱՀ «Մարտական խաչ» 2-րդ աստիճանի շքանշանով պարգևատրվել է նաև գումարտակի հրամանատար Վահան Բադալյանը:

1886 թ. Խանձաձորում բացվել է եկեղեցական ծխական դպրոց, որտեղ սովորում էր 22 աշակերտ, դասավանդում՝ 1 ուսուցիչ<sup>514</sup>:

1896 թ. դպրոցը փակվել և 1908 թ. հոկտեմբերին վերաբացվել է: Ուսուցիչն էր Եփրեմ Տեր-Մանվելյանը:

Ի դեպ, նույն տոհմի ներկայացուցիչ, Խանձաձորի եկեղեցու վանահայր Հովհաննես Տեր Մանվելյանի զավակները նախնական կրթությունը ստացել են վերոհիշյալ դպրոցում, այնուհետև ավարտել Դորպատի համալսարանը: Նրանցից Միքայել Տեր Մանվելյանը՝ որպես կենսաբանության մասնագետ, վերադառնում է հայրենիք և 1930-կան թվականներին պայքարում Հաղրութում մոլեգնող խղերայի դեմ, ինքն էլ դառնում այդ չարիքի զոհը: Հաղրութի շրջանային հիվանդանոցը անվանակոչվեց Միքայել Տեր Մանվելյանի անունով:

Խորհրդային տարիներին գյուղում գործել է տարրական դպրոց: 1989-1990 ուսումնական տարում դպրոցում սովորում էր 25 աշակերտ, դասավանդում 8 ուսուցիչ:

1991 թ. գյուղը տեղահանվելուց հետո, դպրոցական պարապմունքները կազմակերպվել են Հաղրութի մանկապարտեզի շենքում:

1996 թ. դեկտեմբերին շահագործման է հանձնվել դպրոցական նոր շենքը:

2018-2019 ուսումնական տարում դպրոցում սովորում էր 17 աշակերտ, դասավանդում՝ 14 ուսուցիչ:

Տարբեր տարիների դպրոցի տնօրեններ են աշխատել՝ Ս. Գրիգորյանը, Գ. Ավագյանը, Ն. Հայրյանը, Ս. Հովհաննիսյանը, Ա. Այվազյանը, Գ. Համբարձումյանը, Լ. Մկրտչյանը:

Խանձաձորում և նրա շրջակայքում պահպանվել են պատմամշակութային նշանակության հուշարձաններ՝ Սբ. Աստվածածին եկեղեցին (1698 թ.), Կատարո վանքը (17-րդ դար), միջնադարյան գյուղատեղիների, գերեզմանոցների մնացորդներ, Կարմիր քար և անանուն երկու ամրոցները, խաչքար (17-րդ դար):

Գյուղի աղբյուրներն են՝ Քար, Սանգյար, Արգունան, Հորդ, Ակնեն, Համբարձումեն, Տանձուտեն, Շյուրտանեն, Թթոտեն, Կիզապատեն, Ցուլ, Սնախի, Տզրփաղա, Քոչի, Արջի, Թունգ:

Գյուղի հանդամասերն են՝ Գյոզին, Թուփ ծառ, Արվեն հունջ, Ներքե հանդ, Մրգյարան, Տանձուտ, Շենատեղ, Ութտող, Լուլու արտ, Մաչի յուրդ:

Խանձաձորում շարունակում են ապրել Փահրաղանց, Ալեքսանանց, Միսարանց, Հումանց, Այվազանց, Քարամյանների ազգատոհմերի ներկայացուցիչները:

Գյուղը էլեկտրաֆիկացված է, ունի խմելու ջրագիծ:

Հեռուստատեսությունը, ուղիղտես, անլար հեռախոսակապը, ինտերնետ ծառայությունները բնակչությանը հասանելի են:

Համայնքում գործում են գյուղապետարան, մշակույթի տուն, բուժկետ, դպրոց:

Խանձաձոր համայնքի կազմի մեջ ընդգրկված է նաև Հայկական գյուղը: Խանձաձորում 1987 թ. կար 54 տուն, 150 բնակիչ<sup>515</sup>, 2018 թ.՝ 20 տուն, 108 բնակիչ<sup>516</sup>: Նրանց հիմնական զբաղմունքը գյուղատնտեսությունն է:

### ՀԱՅԿԱՎԱՆ

Գյուղը գտնվում է ԱՀ հարավային հատվածում՝ Հաղրութի շրջանում՝ նախկին Արցախի Դիզակ գավառում:

Բնակավայրը տեղաբաշխված է Չախմախ գետակի ափին՝ Ղարաբաղի լեռնաշղթայից դեպի հարավ ձգվող լեռնաձյուղերի գոգավորությունում:

Գյուղի տարածքում պահպանվել են միջին միջնադարից մնացած գյուղատեղիի, գերեզմանոցի մնացորդները:

Գյուղը նախկինում ունեցել է Սիրիկ անվանումը:

1797-1798 թվականներին հայկական այս գյուղի բնակիչները համաձայնակի զոհ են դարձել: Կենդանի մնացածներն էլ լքել են գյուղը:

<sup>514</sup> Մատենադարան, ֆ. 56, ց. 1, գ. 78, թ. 1-2:

<sup>515</sup> Մելքումյան Ա., Նշվ. աշխ., էջ 260:

<sup>516</sup> ԱՀ առկա բնակչության թվաքանակը 2018 թ. հունվարի 1-ի դրությամբ, էջ 2:

Մինչև 1920 թ. գյուղը անմարդաբնակ էր: 1923 թ. Ադրբեջանի կողմից կազմված ԼՂԻՄ սահմանները ճշտող հանձնաժողովը հայկական գյուղերի արանքում գտնվող բնակավայրը նպատակային կտրեց ինքնավար Արցախի տարածքից և ներառեց Ադր. ԽՍՀ Ջերբայիլի շրջանի կազմի մեջ:

Կարձ ժամանակահատվածում խորհրդային Ադրբեջանի ղեկավարությունը գյուղը վերաբնակեցրեց թաթար ընտանիքներով:

Վերջիններս բավականին ագրեսիվ էին տրամադրված հարևան գյուղերի հայերի նկատմամբ: Անասնազոոությունն ու ծեծկոտուքը սովորական երևույթներ էին:

Արցախյան ազատագրական պայքարի առաջին օրերից Ադրբեջանի իշխանությունները Սիրիկը դարձրել էին ռազմական հենակետ: Այդտեղից ադրբեջանական ավազակախմբերը գրոհում էին հայկական մարզի բնակավայրերի վրա:

1993 թ. ԱՀ Պաշտպանության բանակի հարվածների տակ գյուղն ազատագրվեց:

Պատերազմից անմիջապես հետո սկսվել է գյուղի վերաբնակեցման գործընթացը: Այդտեղ հաստատվել են ինչպես Ադրբեջանից բռնատեղահանված, այնպես էլ ՀՀ-ի և ԱՀ բնակավայրերից մի քանի ընտանիքներ: Բնակավայրը ստացել է Հայկավան անունը:

Գյուղի վերականգնման ու վերաբնակեցման գործում շոշափելի է սփյուռքահայերի, մասնավորապես Լոս Անջելեսի հայ համայնքի ներդրումը: Գյուղում կառուցվել են նոր տներ, դպրոց, բուժկետ:

Գյուղը էլեկտրաֆիկացված է: Հեռուստատեսությունը, ռադիոն, բջջային և անլար հեռախոսակապը, ինտերնետ ծառայությունը բնակչությանը հասանելի են:

Գյուղի կրթօջախը տարրական դպրոցի կարգավիճակ ունի:

Հայկավանում 2010 թ. կար 12 տուն, 61 բնակիչ<sup>517</sup>, 2018 թ.՝ 17 տուն, 80 բնակիչ<sup>518</sup>: Նրանց հիմնական զբաղմունքը գյուղատնտեսությունն է:

### ԽԾԱԲԵՐԴ

Գյուղը գտնվում է ԱՀ հարավային հատվածում՝ Հաղրուքի շրջանում՝ նախկին Դիզակ գավառում՝ Դիզափայտ լեռան հարավային կողմի լանջի վրա, որտեղից լայն հովիտ է բացվում դեպի Հազարու գետը:

Գյուղի շրջակայքում գտնվող Սլկհան սարի, Սուրբ խութի, Եղցուն ձորի միջնադարյան բնակավայրերը, Օձաբերդի, Հազարափրկչի, Ամուտեղի, Ղալալվի ամրոցները, կիսավեր եկեղեցիները, մատուռները վկայում են, որ Խձաբերդը հազարամյակների պատմություն ունի:

<sup>517</sup> Ար.ՊՀ հայագիտական կենտրոն:

<sup>518</sup> ԱՀ առկա բնակչության թվաքանակը 2018 թ. հունվարի 1-ի դրությամբ, էջ 2:

Գտնվածքի վանահայր Առաքել Կոստանյանն իր «Պատմութիւն Արցախի» աշխատության մեջ Խձաբերդը Օձաբերդ է անվանել<sup>519</sup>:

1828–1829 թթ. Ղարադաղի Նեփեշտ գյուղից մի քանի ընտանիքներ նույնպես հաստատվել են Խձաբերդում և նոր համ ու հոտ հաղորդել Արցախի հնագույն բնակավայրին:

Բազում դարերի ընթացքում խձաբերդցիներ, պայքարելով օտար նվաճողների դեմ, ավելի է կառչում իր հողին և բնակավայրը օրեցօր առավել շենացնում:

1823 թ. Խձաբերդում ապրում էր 18 ընտանիք,<sup>520</sup> 1886 թ.՝ 50 ընտանիք, 336 բնակիչ,<sup>521</sup> 1912 թ.՝ 57 ընտանիք, 624 բնակիչ,<sup>522</sup> 1918 թ.՝ 120–130 ընտանիք<sup>523</sup>:

19–րդ դարում մի քանի գերդաստաններ տեղափոխվում և հաստատվում են Քարին տակ գյուղում՝ իրենց հետ տանելով նաև նախնիների համառությունն ու երկաթյա կամքը:

20–րդ դարը նոր անակնկալներ բերեց Խձաբերդի հայությանը:

1918 թ. Թուրքիան, իսկ 1918 թ. հունիսից՝ նոր կազմավորված մուսավաթական Ադրբեջանը, ամեն կերպ ձգտում էին տիրանալ Արցախին:

Խձաբերդը՝ որպես սահմանապահ գյուղ, թշնամիների համար այդպես էլ անխոցելի մնաց:

1918 թ. մարտի 16–ին թուրքերը գրոհով փորձեցին գրավել Խձաբերդը: Գյուղի պաշտպանները համառորեն դիմադրել են թշնամուն: Նրանց օգնության հասավ Դիզակի մարտական ուժերի պատասխանատու Արտեմ Լալայանը: Կենտրոնացնելով ուժերը՝ նրանք անցան հակահարձակման և մեծ կորուստներ պատճառելով թուրքերին, վտարեցին գյուղի սահմաններից<sup>524</sup>:

1919 թ. մայիսի 28–ին Խձաբերդը գրավելու փորձ կատարեցին Ադրբեջանի մի քանի հազարանոց զինված ուժերը՝ թուրք սպա, Աղդամի նախկին կոմենդանտ Քեազըմ բեյի գլխավորությամբ, որոնց ուղեկցում էր նաև թալանին սովոր խուժանը:

Խձաբերդցիներին նորից օգնության հասան Արտեմ Լալայանի և Արշակ Շահնազարյանի զինված ջոկատները: Մայիսի 28–ին և 29–ին, մի քանի անգամ կասեցնելով թուրքերի գրոհը, մայիսի 30–ին հայ մարտիկները հակազորիի են անցնում և լիովին ջախջախում նրանց: Թուրքերը ռազմի դաշտում թողնում են 200 սպանված, իսկ նրանց հրամանատար Քեազըմ բեյը ռազմի դաշտից ձողապարում է<sup>525</sup>:

<sup>519</sup> Մատենադարան, ձեռագիր հմ. 7822:

<sup>520</sup> Описание Карабахской провинции, составленное в 1823 г., с. 183.

<sup>521</sup> Свод статистических данных о населении Закавказского края, IV отдел, Тифлис, 1893.

<sup>522</sup> Приложение к памятной книге Елисаветпольской губернии, на 1914 г., с. 126.

<sup>523</sup> Իշխանեան Ե., նշվ. աշխ., էջ 420:

<sup>524</sup> Նույն տեղում, էջ. 420–421:

<sup>525</sup> Իշխանեան Ե., նշվ. աշխ., էջ 420–421:

1921 թ. ամռանը՝ մինչև Կապան անցնելը, Թեան Ստեփանյանի համար խժաբերող դարձել էր վերջին անմատչելի հենակետը:

Արցախի ազատագրության և անկախության համար պարզած դրոշը խժաբերող հայությունը բարձր պահեց նաև խորհրդային տարիներին:

1930 թ. գնեքը ձեռքին նրանք ապստամբեցին Ադրբեջանի իշխանությունների դեմ: Արցախի հարևանությամբ գտնվող շրջաններում տեղակայված կարմիր բանակը փորձել է ձնշել այն, սակայն սկզբում չի հաջողվել: Այնուհետև ստիպված Բաքվից մեծ քանակությամբ զորքեր են տեղափոխել և ձնշել ապստամբությունը<sup>526</sup>:

Խորհրդային տարիներին, ինչպես Արցախի մյուս գյուղերում, խժաբերում ևս 1932 թ. կոլտնտեսություն է կազմավորվել: Տարբեր տարիներին այն ղեկավարել են Հարություն Պետրոսյանը, Ծ. Բաղդասարյանը, Աշոտ Հովհաննիսյանը, Վիլա Գրիգորյանը, Ներսես Սարգսյանը, Սաշա Առուստամյանը, Գրիշա Գևորգյանը, Ասլան Գևորգյանը, Շուրկա Բաղդասարյանը, Միշա Քարամյանը: 1998 թ. հողերի սեփականաշնորհումից հետո խժաբերողի բնակիչները դարձան մենատնտեսներ:

Հայրենական մեծ պատերազմին գյուղից մասնակցել է 155 մարդ, զոհվել է 84-ը: Ջոհվածների հիշատակին կանգնեցված է հուշարձան:

Արցախյան շարժման առաջին տարիներին գյուղում Նարվիկ Գևորգյանի գլխավորությամբ կազմակերպվել է կամավորական ջոկատ: Մարտական գործողություններին մասնակցել է 43 մարդ, զոհվել են 7 ազատամարտիկ և 2 խաղաղ բնակիչ: Նարվիկ Գևորգյանը և Ալեքսանդր Ավանեսյանը արժանացել են ԱՀ «Մարտական խաչ» 2-րդ աստիճանի շքանշանի:

1889 թ. գյուղում բացվել է եկեղեցական-ծխական դպրոց, որտեղ սովորում էր 25 աշակերտ, դասավանդում՝ 1 ուսուցիչ<sup>527</sup>: Դպրոցը փակվել է 1896 թ. և վերաբացվել 1908-1909 ուսումնական տարում: Այն մեկդասյա երկսեռ էր, ուներ 3 բաժանմունք: Ուսուցիչն էր Կարապետ Սահրադյանը:

1930 թ. գյուղում գործում էր յոթամյա դպրոց: 1980-ական թվականներին դպրոցում սովորում էր 6-7 աշակերտ: 1990-ական թվականներին նախկին խժաբերողիների գյուղ վերադառնալուց հետո վիճակը կայունացավ: 2004 թ. կրթական հաստատությունը ստացավ հիմնական դպրոցի կարգավիճակ: 2006-2010 թթ. դպրոցում արդեն սովորում էր 62 աշակերտ, դասավանդում՝ 16 ուսուցիչ: Բնակչության նոր արտահոսքի պատճառով 2018-2019 ուսումնական տարում դպրոցում սովորում էր 16 աշակերտ:

Ներկայումս դպրոցի տնօրենն է Վարսիկ Հայրապետյանը:

Ծննդով խժաբերողի են բանաստեղծ Արտաշես Պողոսյանը, ֆիզմաթ գիտությունների դոկտոր Ալեքսան Եգանյանը, բանասիրական գիտությունների դոկտոր, պրոֆեսոր Էդիկ Մկրտչյանը:

<sup>526</sup> Սարուր, Կացությունը Ադրբեջանի մեջ, «Դրոշակ», հմ. 4, 1930, էջ 120:

<sup>527</sup> «Նոր դար», թերթ, հմ. 1, 1886:

Գյուղում և նրա շրջակայքում պահպանվել են պատմամշակութային նշանակության հուշարձաններ՝ միջնադարյան գյուղատեղիների և գերեզմանոցների մնացորդներ, Եղսաձորի եկեղեցին (16-17-րդ դարեր), Օձաբերդ, Հազարափրկիչ, Ամուտեղ, Ղալավի ամրոցները, Թեղին սուրբ սրբատեղին, Տեմին սրբ հնավայրը:

Խժաբերողի աղբյուրներն են՝ Տեղուն, Պոտունց, Քուլանեն, Չիմանեն, Խաչուն, Կետեն:

Գյուղում ապրում են Պոտունց, Աշուղանց, Ղարասաքունց, Քարամանց, Թիմրազանց, Հուտունց, Բաբադայունց ազգատոհմերի ներկայացուցիչները:

Գյուղը էլեկտրաֆիկացված է: Ունի խմելու ջրագիծ: Հեռուստատեսությունը, ռադիոն, անլար հեռախոսակապը, ինտերնետ ծառայությունը հասանելի են բնակչությանը:

Համայնքում գործում է գյուղապետարան, ակումբ, բուժկետ, դպրոց, առևտրի մեկ կետ:

Խժաբերողի համայնքի կազմի մեջ ընդգրկված են նաև Սպիտակաշեն, Արփագետիկ, Պետրոսաշեն գյուղերը:

Խժաբերողում 1987 թ. կար 52 տուն, 154 բնակիչ<sup>528</sup>, 2010 թ.՝ 47 տուն, 132 բնակիչ<sup>529</sup>, 2018 թ.՝ 30 տուն, 117 բնակիչ<sup>530</sup>: Նրանց հիմնական զբաղմունքը գյուղատնտեսությունն է:

## ՍՊԻՏԱԿԱՇԵՆ

Գյուղը գտնվում է ԱՀ հարավային հատվածում՝ Հաղործի շրջանում՝ նախկին Դիզակ գավառում: Բնակավայրը տեղաբաշխված է Ղարաբաղյան լեռնաշղթայի հարավարևմտյան լեռնաճյուղերից դեպի հարթավայր ձգվող մասում:

17-րդ դարի սկզբներին՝ պարսից շահ Աբաս Ա-ի կազմակերպած մեծ գաղթաշարժի ժամանակ, տեղահանվել էին նաև Հարարի բնակիչները: Մի քանի տասնամյակ անց, չիամակերպվելով Պարսկաստանում գտնվող նոր բնակավայրին, նրանք նորից վերադարձել են Արցախ: Վերադարձածների մեծ մասը հաստատվել էր Հարարում: Նրանցից մի քանի ընտանիքներ էլ նախընտրեցին հիմնավորվել Զինգինակապ գետի վերին հոսանքում գտնվող իրենց բնակավայրի հանդամասերում:

Այսպիսով՝ 17-րդ դարի կեսերին Հարարի բնակիչները հիմնեցին Արփագյարուկ, Պետրոսաշեն, Սպիտակաշեն, Թեգխարաբ, Փարաջանց, Քոհնաշեն գյուղերը:

Սպիտակաշենի արևմտյան մասով ձգվող լեռնաբազուկի վերջավորության վրա է գտնվում Սաթյունց սարի եղջեն, որի կառուցման դարաշրջանն անհայտ է:

<sup>528</sup> Մելքումյան Ս., նշվ. աշխ., էջ 259:

<sup>529</sup> ԱրԴՀ հայագիտական կենտրոն:

<sup>530</sup> ԱՀ առկա բնակչության թվաքանակը 2018 թ. հունվարի 1-ի դրությամբ, էջ 2:



Վերոհիշյալ գյուղերի համար ծանր շրջան հանդիսացավ 1905–1906 և 1917–1920 թվականների ժամանակահատվածը:

Գտնվելով թաթարներով և քրդերով բնակեցված բնակավայրերի հարևանությամբ, հիշյալ գյուղերը մշտապես հարձակումների էին ենթարկվում:

ՀՅԴ «Ապառաժ»-ի կառույցին հաջողվել էր տեղում եղած ուժերը համախմբել և պաշտպանել ժողովրդի անվտանգությունը:

Խորհրդային տարիներին՝ 1930 թ., Սպիտակաշենում կոլտնտեսություն է կազմակերպվել: Խոշորացման տարիներին այն միացվել է Խծաբերդի կոլտնտեսությանը: 1998 թ. հողերի սեփականաշնորհումից հետո ստեղծվել են մասնավոր տնտեսություններ:

Խորհրդային տարիներին Սպիտակաշենում գործում էին դպրոց, ակումբ, բուժկետ:

Գյուղի երիտասարդությունը մասնակցել է Հայրենական մեծ պատերազմին:

Արցախահայության ազատագրական պայքարի տարիներին Սպիտակաշենում կամավորական ջոկատ էր ստեղծվել, որը ԱՀ ՊԲ ստորաբաժանումների կազմում մասնակցել է երկրամասի սահմանների պաշտպանության գործին:

1991 թ. մայիսին՝ «Օղակ» ռազմագործողության ժամանակ, գյուղը հայաթափվել է: Հաղորդում գործող կամավորական ջոկատներին հաջողվել է 1992 թ. սկզբներին թշնամուն դուրս մղել գյուղից:

Արցախի հարավային թևում հակառակորդը, նոր ուժեր կուտակելով, 1992 թ. ամռանը նորից Սպիտակաշենը գրավեց: 1993 թ. ԱՀ ՊԲ ստորաբաժանումների հարվածների տակ Սպիտակաշենը վերջնականապես ազատագրվել է:

Բնակավայրի վերականգնողական աշխատանքները ծավալվել են հետպատերազմյան տարիներին:

Սպիտակաշենը էլեկտրաֆիակցված է: Հեռուստատեսությունը, ռադիոն, բջջային և անլար հեռախոսակապը, հնտերնետ ծառայությունը բնակչությանը հասանելի են:

Սպիտակաշենում 2010 թ. կար 2 տուն, 11 բնակիչ<sup>531</sup>, 2018 թ.՝ 2 տուն, 8 բնակիչ<sup>532</sup>: Նրանց հիմնական զբաղմունքը գյուղատնտեսությունն է:

## ԱՐՓԱԳԵՏԻԿ

Գյուղը գտնվում է ԱՀ հարավ–արևմտյան հատվածում՝ Հաղորդի շրջանում՝ նախկին Դիզակի գավառում՝ Հազարի գետի ձախափնյակում: Գյուղի տարածքով են հոսում Հազարիի վտակներ Ջնգանա և Մեծ ձորի սակավաջուր գետերը:

Գյուղը տարբեր հեղինակների մոտ ներկայացված է Արփագյաղուկ,<sup>533</sup> Արփագետիկ<sup>534</sup>, Քարինգ<sup>535</sup> ձևերով: Գյուղի հարևանությամբ կա նաև Արփագետիկ անունով լեռ:

Գյուղի մերձակայքում պահպանվել են 10–13-րդ դարերի գյուղատեղի, միջնադարյան Ըլմնա ուրթի գերեզմանատան մնացորդները:

Ավանդությունը պատմում է, որ 18-րդ դարում հարևան հայկական գյուղից Դավիթ անունով մի մարդ տեղափոխվում և հաստատվում է ներկայիս Արփագետիկի տարածքում ու այդպես նոր բնակավայր է հիմնադրում: Նա ունեցել է 7 որդի, որից 6-ի անունները մեզ հայտնի է՝ Ավանես, Պետրոս, Պողոս, Բեգլար, Մկրտիչ, Հարություն:

20-րդ դարի սկզբներին Արփագետիկը, Սպիտակ շենը և Թիս–Խարաք գյուղերը հայ–թաթարական ընդհարումների ժամանակ Արցախի հարավային հատվածները պահող սահմանամերձ բնակավայրերի դերակատարություն են ստանձնել: Այդ առաքելությունը նրանք պատվով կատարեցին:

Արփագետիկի հայությունը Թևան Ստեփանյանի գլխավորած ազատագրական բանակի շարքերում Արցախի անկախությունն ու ազատությունը պահպանելու համար մարտնչել են թուրք–բուլղարական միացյալ ուժերի դեմ:

Խորհրդային տարիները եթե մի շարք բնակավայրերի զարգացման համար դրական դերակատարություն են ունեցել, ապա Արփագետիկի հետ կապված՝ կործանարար: Տարեցտարի բնակչության թիվը պակասում էր:

1933 թ. գյուղում ստեղծվեց կոլտնտեսություն, որի վարչության նախագահն էր Ավետիս Մկրտչյանը:

Խորհրդային իշխանության առաջին տարիներին գյուղում կար 64 տնտեսություն: Հայրենական մեծ պատերազմին մասնակցել է 72 մարդ, զոհվել՝ 35-ը:

Արցախյան ազատագրական պայքարի տարիներին գյուղը ծանր կորուստներ ունեցավ: 1991 թ. մայիսի 15-ին՝ Արցախի հայաթափման «Օղակ» գործողության ընթացքում, ադրբեջանցի օմոնականները՝ խորհրդային զորքերի ուղեկցությամբ, մտան Արփագետիկ և դաժանաբար սպանեցին գյուղի 7 խաղաղ բնակիչների:

1993 թ. ազատագրվելուց հետո գյուղը միաժամանակ անտերության էր մատնված:

2008 թ. ԱՀ իշխանությունները նախաձեռնեցին գյուղի վերակենդանացման ծրագիրը: Կառուցվեցին նոր տներ, որտեղ հաստատվեց 5 ընտանիք:

Խորհրդային տարիներին Արփագետիկում գործել է յոթամյա դպրոց: 1973 թ. այն փակվել է՝ աշակերտներ չունենալու պատճառով: Գյուղը վերաբնակեցվելուց հետո այստեղ բացվել է Խծաբերդի հիմնական դպրոցի մասնաճյուղ, որտեղ 2018–2019 ուսումնական տարում սովորում էր 7 աշակերտ:

<sup>533</sup> Մելքումյան Ս., նշվ. աշխ., էջ 263:  
<sup>534</sup> Ալիշան Ղ., Սիսական. Վենետիկ, 1893, էջ 270, 271; Էփրիկյան Հ., Պատկերազարդ բնաշխարհիկ քառարան, հ.1, Վենետիկ, 1903–1905, էջ 343:  
<sup>535</sup> Մկրտչյան Շ., Լեռնային Ղարաբաղի պատմաճարտարապետական հուշարձանները, էջ 122:

<sup>531</sup> ԱրՊՀ հայագիտական կենտրոն:  
<sup>532</sup> ԱՀ առկա բնակչության թվաքանակը 2018 թ. հունվարի 1-ի դրությամբ, էջ 2:

Ծագումով Արփագետիկից են ԱՀ 3-րդ նախագահ Բակո Սահակյանը, բանաստեղծ, բանասիրական գիտությունների դոկտոր Վարդան Հակոբյանը, գեներալ-լեյտենանտ, ԱՀ պաշտպանության նախարար, գեներալ-լեյտենանտ Կարեն Աբրահամյանը, գեներալ-մայոր Արմեն Աբրահամյանը:

Արփագետիկում և նրա շրջակայքում պահպանվել են պատմամշակութային նշանակության հուշարձաններ՝ միջնադարյան գյուղատեղի, գերեզմանոց, Եղցան ձոր եկեղեցին (16-17-րդ դարեր), խաչքարեր:

Գյուղի աղբյուրներն են Քարաղբյուրը, Ակվանց, Մայկունանց, Սահականց, Դերին, Քչարունց, Ղզղան, Կոլխոզի նավ:

Արփագետիկի նշանավոր ազգատոհմերն են՝ Դվութանք (Փոլադանք), Ջառունք, Մարգարանք, Ուրութանք, Թունունք: Նրանց ներկայացուցիչներն այսօր Արփագետիկում չեն ապրում:

Գյուղը էլեկտրաֆիկացված է: Ունի խմելու ջրագիծ: Հեռուստատեսությունը, ուղիղ, անլար հեռախոսակապը, ինտերնետ ծառայությունը հասանելի են բնակչությանը: Նորակառույց տներից մեկը օգտագործվում է որպես դպրոց:

1987 թ. Արփագետիկում կար 7 տուն, 33 բնակիչ<sup>536</sup>, 2019 թ.՝ 5 տուն, 19 բնակիչ<sup>537</sup>: Նրանց հիմնական զբաղմունքը գյուղատնտեսությունն է:

## ԾԱԿՈՒՌԻ

Գյուղը գտնվում է ԱՀ հարավարևելյան հատվածում՝ Հաղործի շրջանում՝ նախկին Դիզակ գավառում՝ Վնեսա սարի արևելյան լեռնաձյուղերի մեջ գտնվող ձորի երկու կողմերի լանջերի վրա:

Նախկինում գյուղը ունեցել է Հինդուսար (զՅնդուսար) անունը: Դրա մասին է խոսում գյուղամիջի 1682 թ. կառուցված եկեղեցու դռան գլխի ձևակատակալ քարի արձանագրությունը<sup>538</sup>:

Կարծիք կա, որ գյուղը ունեցել է նաև Ծաղկավանք անունը<sup>539</sup>:

1923 թ. աղբյուրներում գյուղը ներկայացված է ինչպես Ծակուռի, այնպես էլ Պակորի անուններով<sup>540</sup>:

Չբացահայտված հանգամանքներում բնակիչները լքում են Հինդուսար կամ Ծաղկավանք բնակավայրը:

<sup>536</sup> Մելքումյան Ս., նշվ. աշխ., էջ 263:

<sup>537</sup> ԱրՊՀ հայագիտական կենտրոն:

<sup>538</sup> Դիվան հայ վիճագրության, կազմեց Ս. Բարխուդարյանը, պրակ V, Արցախ, Երևան, 1982, էջ 172:

<sup>539</sup> ԱրՊՀ հայագիտական կենտրոն:

<sup>540</sup> «Советское краеведение», № 10, 1936, с. 1.

18-րդ դարում Վարանդայի մելիքանիստ Ավետարանոցի մոտ գտնվող Ծկոռե գյուղից 3 եղբայրներ՝ Խաչատուրը, Ավան և Մարտիրոսը, տեղափոխվում և բնակվում են Ծաղկաշատի եկեղեցու շրջակայքում: Մի քանի տարի հետո նույն գյուղից այստեղ են տեղափոխվում նաև Չիլինգարանց, Ղվալանց, Ջադունց, Ունջանանց, Քուսականց, Թոխունց, Սինամանց, Իդինանց, Ասրունց գերդաստանների ներկայացուցիչները:

19-րդ դարում Ծակուռիում հաստատվում են նաև Ղարաղաղից մի քանի ընտանիքներ:

Գյուղը պատկանում էր Միրզաբեկանց ազնվական տոհմին:

19-րդ դարի առաջին կեսերին Ծակուռիում կար 22 տուն,<sup>541</sup> իսկ նույն դարի վերջերին՝ 40 տուն, 268 բնակիչ<sup>542</sup>:

Արցախում խորհրդային կարգերի հաստատվելուց հետո՝ 1930 թ., գյուղում կազմավորվել է կոլտնտեսություն:

Խոշորացումից հետո Ծակուռիի, Մարիամաձորի և Ջրակուսի տնտեսությունների հիմքերի վրա կազմակերպվել էր մեկ կոլտնտեսություն: 1973 թ. այն միացրել են Տողի սովխոզին:

1998 թ. հողերի սեփականաշնորհումից հետո գյուղի բնակիչները դարձան մենատնտեսներ:

Հայրենական մեծ պատերազմին գյուղից մասնակցել է 120 հոգի, զոհվել է՝ 48-ը:

Այս փոքր գյուղից արցախյան ազատագրական պատերազմին մասնակցել է 20 հոգի: Նրանցից 3 ազատամարտիկ զոհվել է:

1896 թ. գյուղում բացվել է եկեղեցական-ծխական դպրոց՝ 25 աշակերտով, որտեղ դասավանդում էր 1 ուսուցիչ: 1896 թ. ցարական իշխանությունների կողմից դպրոցը փակվել է: 1910 թ. բացվել է մեկդասյա երկսեռ դպրոց: Ուսուցիչն էր Մինաս Տեր Մինասյանը:

Խորհրդային տարիներին գյուղում գործում էր տարրական դպրոց: 1995 թվականից այն հանդիսանում է Մարիամաձորի հիմնական դպրոցի մասնաձյուղ, որտեղ ներկայումս սովորում է 4 աշակերտ:

Դպրոցի տնօրեններ են աշխատել Սեդրակ Ավագյանը, Անժելա Հարությունյանը, Միքայել Խաչատրյանը:

Գյուղում և նրա շրջակայքում պահպանվել են պատմամշակութային նշանակության հուշարձաններ՝ Պոկաթաղի վանքը (1670 թ.), Ծաղկավանք եկեղեցին (1682 թ.), գերեզմանոց (17-19-րդ դարեր), խաչքար (17-րդ դար):

Գյուղի աղբյուրներն են՝ Ակնեն, Ներսես, Թեղուն, Կյափունց:

<sup>541</sup> Սարգիս արք. Ջալալյանց, նշվ. աշխ., էջ 447:

<sup>542</sup> Մակար եպս. Բարխուտարեանց, Աղուանից երկիր և դրացիք, Արցախ, էջ 197:

Ծակուռիի հանդամասերն են՝ Ցեխեր, Գյունե, Կալ Չիկլյան, Բերու աղբյուր, Կե-տեր, Ներքե քախճա, Երե քախճա:

Գյուղի շրջակայքի անտառներն են՝ Շուլուրոտը, Դերունց սորան, Անվանց սորան: Ծակուռիում շարունակում են ապրել Խաչունց, Ղվալանց, Բաբունց, Ունջանանց, Անվանց, Դերունց, Ըսանանց ազգատոհմերի ներկայացուցիչները:

Գյուղը էլեկտրաֆիկացված է: 1996 թ. գործում է խմելու ջրագիծ: Հեռուստատեսությունը, ուղի, անլար հեռախոսակապը, ինտերնետ ծառայու-թյունը բնակչությանը հասանելի են:

Համայնքում գործում է գյուղապետարան, մշակույթի տուն, բուժկետ, դպրոց, հան-դիսությունների սրահ, առևտրի մեկ կետ:

Գյուղում 1987 թ. կար 50 տուն, 115 բնակիչ<sup>543</sup>, 2018 թ.՝ 31 տուն, 110 բնակիչ<sup>544</sup>:

Նրանց հիմնական զբաղմունքը գյուղատնտեսությունն է:

## ԾԱՄՁՈՐ

Գյուղը գտնվում է ԱՀ հարավային հատվածում՝ Հաղորթի շրջանում՝ նախկին Դիզակ գավառում՝ Դիզախայտի լեռնաձյուղերից մեկի լանջին:

Գյուղի շրջակայքում են գտնվում Վիշապի (Օշապի), Խոնգի, Կապերի, Խոր ծմակի, Թոռուց, Թղենակի, Տանձուն, Ծմալի, Նուխնիի, Վրվանի, Պարիկ շենի յոթ խաչ ու Հարսնաքար լեռները:

Գյուղի տարածքը հարուստ է ջրային պաշարներով՝ աղբյուրներով, գետակներով, Վրվանի և Հորածորի, Խոնցի, Սև քարի ձորի, Աղի ջրի, Մարալի, Մեծ Վրվանի, Թա-լայի, Տանձուն արտի:

Ծամձորը որոշ աղբյուրներում ներկայացված է նաև Զամձոր, Զեմձոր անուններով<sup>545</sup>:

Ծամձորը Արցախի հնագույն բնակավայրերից է: Գյուղի տարածքում նախկինում 14 փոքր բնակավայր է եղել: Վտանգի դեպքում այդ գյուղերի բնակիչները պատս-պարվում էին Վամա բերդում: Ժողովրդի մեջ ավանդազրույց է պահպանվել, համա-ձայն որի՝ Վանի թագավորության Մենուա արքան մի քանի օր մնացել է այս բեր-դում<sup>546</sup>:

Ինչպես Արցախի մի շարք բերդերի, այնպես էլ Վամա ամրոցի պարսպաշարը խորհրդային տարիներին քարհանք էր դարձել և օգտագործվել որպես շինանյութ:

Բերդի տարածքում պահպանվել է հազարամյա մի կենի, որը շրջակա բնակավայ-րերի բնակիչների կողմից սրբացվել է: 1991 թ. ուղղակի գործողությունների ժա-մանակ ծառը այրվել է:

<sup>543</sup> Մելքումյան Ա., նշվ. աշխ., էջ 273:

<sup>544</sup> ԱՀ առկա բնակչության թվաքանակը 2018 թ. հունվարի 1-ի դրությամբ, էջ 2:

<sup>545</sup> ՀԱԱ, ֆ. 57, ց. 1, գ. 3, թ. 72:

<sup>546</sup> ԱրՊՀ հայագիտական կենտրոն:

Մոտավորապես 15-րդ դարի վերջերին և 16-րդ դարի սկզբներին, պաշտպանա-կան նկատառումներից ելնելով, վերոհիշյալ 14 բնակավայրերի բնակիչները հավաք-վում են Ծամձոր գյուղում:

Ծամձորի հավատավոր ժողովուրդը դարերի ընթացքում մի շարք եկեղեցիներ է կառուցել Շենասեղում, Թղենակում: Դրանց միայն հետքերն են պահպանվում: Իսկ գյուղի կենտրոնում 1669 թ. կառուցված Սր. Աստվածածին եկեղեցին առայսօր պահ-պանվում է: 19-րդ դարի վերջերին գյուղում կար 100 տուն, 620 բնակիչ<sup>547</sup>:

19-րդ դարում Ծամձորից մի քանի ընտանիք հաստատվում է Չափար գյուղում<sup>548</sup>:

1918 թ. մայիսի 28-ին Ծամձորի և շրջակա հայկական գյուղերի կամավորական-ները փայլուն հաղթանակ են տանում թուրքական կանոնավոր 2000-անոց զորքի դեմ<sup>549</sup>:

Արցախում խորհրդային կարգերի հաստատվելուց հետո՝ 1929 թ., գյուղում կոլտն-տեսություն է կազմավորվել: 1998 թ. հողերի սեփականաշնորհումից հետո բնակչու-թյունը զբաղվում է մենատնտեսությամբ:

Հայրենական մեծ պատերազմի ժամանակ գյուղից 200-ից ավելի մարդ է մա-նակցել, նրանցից 106-ը զոհվել է: Զոհված ազատամարտիկների հիշատակին գյու-ղում հուշարձան է կառուցվել:

Արցախյան ազատագրական պայքարի առաջին իսկ օրերից ծանր կացության մեջ էր հայտնվել Ծամձորը: Ադրբեջանական ավազակախմբերի կողմից անընդհատ հարձակումների էր ենթարկվում գյուղը, իսկ հունիսի 5-ին խորհրդային զորքերի օժանդակությամբ բնակավայրը գրավվեց<sup>550</sup>: Հունիսի կեսերից սկսած գյուղը սկսե-ցին բնակեցնել ադրբեջանցիներով: 1992 թ. գյուղը նորից ազատագրվեց: Բնակչու-թյունը նորից վերադարձավ հայրենի բնակավայր: 1990 թ. դեկտեմբերի 3-ին՝ ֆեր-մայում հերթապահության ժամանակ, կոլտնտեսության վարչության նախագահ Ռա-ֆիկ Հովակիմյանը զոհվել է: Գյուղից մարտական գործողություններին մասնակցել է 12 հոգի:

19-րդ դարի 70-ական թվականներին գյուղում կար եկեղեցական-ծխական դպրոց: Չնայած ցարական հրովարտակով 1896 թ. հայկական դպրոցները փակվե-ցին, այնուամենայնիվ Ծամձորում գաղտնի դպրոց էր գործում:

1908-1909 ուսումնական տարում գյուղում բացվել էր մեկդասյա երկսեռ դպրոց: Ուսուցիչն էր Արամ Տեր Հովակիմյանը:

Խորհրդային տարիներին Ծամձորում միջնակարգ դպրոց էր գործում: Գյուղում 1928 թ. երկհարկանի դպրոցական շենք է կառուցվել: Այն 1991 թ. ադրբեջանական ագրեսիայի ժամանակ ավերվել է: Գյուղն ազատագրվելուց հետո «Հայաստան» հա-

<sup>547</sup> Մակար եպ. Բարխուտարեանց, Աղուանից երկիր և դրացիք, Արցախ, էջ 192

<sup>548</sup> Իշխանյան Ե., նշվ. աշխ., էջ 420-421:

<sup>549</sup> Մակար եպ. Բարխուտարեանց, Աղուանից երկիր և դրացիք, Արցախ, էջ 265:

<sup>550</sup> Մկրտչյան Ա., նշվ. աշխ., էջ 16-17:

մահայկական հիմնադրամի Ֆրանսիայի մասնաճյուղի միջոցներով նոր երկհարկանի դպրոցական շենք է կառուցվել:

2014–2015 ուսումնական տարում դպրոցում սովորել է 18 աշակերտ, դասավանդել՝ 10 ուսուցիչ: 2018–2019 ուսումնական տարում աշակերտների թիվը կրճատվել է: Դպրոցում սովորում է 8 աշակերտ: Այն դարձել է Առաքելի հիմնական դպրոցի մասնաճյուղը:

Դպրոցի տնօրեններ են աշխատել Շուրա Ավանեսյանը, Շուրա Զաքարյանը, Ռոզա Ավարդյանը, Պ. Գրիգորյանը, Ա. Հայրիյանը, Գ. Գևորգյանը Վ. Ղազարյանը, Է. Եսայանը, Ու. Սահակյանը:

Գյուղում և նրա շրջակայքում պահպանվել են պատմամշակութային նշանակության հուշարձաններ՝ Սբ. Աստվածածին եկեղեցին (1669 թ.), միջնադարյան գյուղատեղիներ, գերեզմանոցներ, Կեծե սրբատեղին, Օրինած ջրի ձոր, Պկլաձոր կամուրջները (17–19–րդ դարեր), հնագույն Վամա բերդը:

Ծամձորի աղբյուրներն են՝ Հունտի ձորի, Շնտեղի, Տեղաձոր, Մշո, Պատիկ, Կհուն, Պկլաձոր, Շենին:

Գյուղի հանդամասերն են՝ Տաքղեղի, Շնատեղի, Տանձուն, Խոնգի, Բալուն, Ղնու մանց Կալին մաննը, Գարի, Փանունց, Ալիս Ապրուս, Կոմուսի, Չիրնի, Կովերեն, Դեմի, Գորտնավարի, Խոր ծնակի, Թղումեն:

Ծամձորում շարունակում են ապրել Ամունց, Զաքունց, Զավունց, Մանունց, Մանլանց, Ծածունց, Խնումանց, Վրդանանց ազգատոհմերի ներկայացուցիչները:

Գյուղը էլեկտրաֆիկացված է: Ունի խմելու ջրագիծ: Հեռուստատեսությունը, ռադիոն, անլար հեռախոսակապը, ինտերնետ ծառայությունը բնակչությանը հասանելի են: Ծամձորն ունի գյուղապետարան, բուժկետ, դպրոց: Նախկինում կար նաև ակումբ:

Ծամձորում 1987 թ. կար 71 տուն, 134 բնակիչ<sup>551</sup>, 2018 թ.՝ 14 տուն, 35 բնակիչ<sup>552</sup>: Նրանց հիմնական զբաղմունքը գյուղատնտեսությունն է:

## ՍԱՐԻՆՇԵՆ

Գյուղը գտնվում է ԱՀ հարավային հատվածում՝ Հաղորդի շրջանում՝ նախկին Դիզակ գավառում: Բնակավայրը տեղաբաշխված է Հաղորդ քաղաքից 6 կմ դեպի արևմուտք՝ Դիզափայտի լեռների արևելահայաց լեռնազանգվածի վրա:

Գյուղի շրջակայքում եղած միջնադարյան հնավայրերը, մասնավորապես Հանդին ձեռք սրբատեղին, վկայում են, որ բնակավայրը բազմադարյան կենսագրություն ունի:

<sup>551</sup> Մելքումյան Ս., նշվ. աշխ., էջ 268:

<sup>552</sup> ԱՀ առկա բնակչության թվաքանակը 2018 թ. հունվարի 1-ի դրությամբ, էջ 2:

Գյուղից ներքև՝ հարավարևելյան հատվածում է գտնվում պատմական Շաղախ բնակավայրն ու Վանք սրբատեղին:

Ըստ էության Սարինշենը Շաղախի մի թաղամասն էր: Վերոհիշյալ բնակավայրի մասին հիշատակված է նաև Շախկախի եկեղեցու 1673 թ. արձանագրության մեջ, որտեղ գյուղը ներկայացված է Շախկախ անվամբ:

Շաղախ գյուղի վերաբերյալ Մակար Բարխուդարյանցը ժամանակին մի ավանդազրույց է գրի առել, ըստ որի՝ «Սուրբ Շաղախն նահատակուելու ժամանակ փախչում է, բայց փախչելիս՝ անօրէններն կտրում են մի ձեռն, որ մնում է այստեղ, յետոյ կտրուած ձեռնին վերայ շինում են մատուռ: Բայց որովհետև արնաշաղախ է լինում նահատակուելիս, այս պատճառաւ կոչւում է Շաղախ՝ շաղախուած արիւնով»<sup>553</sup>:

1797–1798 թվականներին Արցախում տարածվում են սովն ու մահտարժամը: Հազարավոր մարդիկ համաճարակի զոհ են դառնում: Դրանից չեն փրկվում նաև Շաղախի բնակիչները: Կենդանի մնացածներն էլ հեռանում են Արաքսի մյուս ափը և հաստատվում Ղարաղաղում:

Արցախը Ռուսաստանին անցնելուց հետո երկրամասում ստեղծված համեմատաբար բարվոք վիճակը Ղարաղաղում ծվարած Դիզակի գյուղացիությանը դրդում է վերադառնալ հարազատ վայրեր: Շաղախի նախկին բնակիչները հիմնավորվում են ներկայիս Սարինշենում:

19–րդ դարում գյուղում կառուցվել է Սբ. Աստվածածին եկեղեցին:

Արցախում խորհրդային կարգերի հաստատվելուց հետո՝ 1930 թ., գյուղում կոլտնտեսություն է կազմակերպվել: Խոշորացման տարիներին այն միավորվել է Ծամձորի կոլտնտեսության հետ:

Ներկայումս Սարինշենում գործում են մի քանի մասնավոր տնտեսություններ:

Գյուղի երիտասարդները մասնակցել են Հայրենական մեծ պատերազմին:

Արցախյան ազատագրական շարժման առաջին փուլում գյուղում ինքնապաշտպանական ջոկատ է ստեղծվել, որը 1991–1994 թվականների ռազմական գործողությունների ժամանակ մասնակցել է ինչպես պաշտպանական, այնպես էլ հարձակողական նշանակության մարտերին:

Սարինշենում 1873 թ. բացվել էր եկեղեցական–ծխական դպրոց: Ցարական իշխանությունների ճնշումների տակ դպրոցը 1885 և 1896 թվականներին փակվել էր, այնուհետև վերաբացվել 1908: Ուներ մեկ բաժանմունք, 46 աշակերտ: Ուսուցիչն էր Գրիգորիս Տեր Գրիգորյանը: Դպրոցը գործել է մինչև 1915 թ.<sup>554</sup>:

Խորհրդային տարիներին Սարինշենը ուներ տարրական դպրոց: Աշակերտների թվաքանակի կրճատման պատճառով դպրոցը փակվել էր:

<sup>553</sup> Մակար եպ. Բարխուտարեանց, Աղուանից երկիր և դրացիք, Արցախ, էջ 193:

<sup>554</sup> Ավանեսյան Ա., Հարությունյան Գ., Արցախ կրթական համակարգը, հ. 1, էջ 377:

Գյուղը էլեկտրաֆիկացված է: Հեռուստատեսությունը, ռադիոն, բջջային և անլար հեռախոսակապը, ինտերնետ ծառայությունը բնակչությանը հասանելի են: Սարինշենը ընդգրկված է Ծակուտի համայնքի կազմի մեջ:

Սարինշենում 1890-ական թվականներին կար 70 տուն, 505 բնակիչ, 1987 թ.՝ 14 տուն, 38 բնակիչ<sup>555</sup>, 2010 թ.՝ 10 տուն, 14 բնակիչ<sup>556</sup>, 2018 թ.՝ 6 տուն, 12 բնակիչ<sup>557</sup>: Նրանց հիմնական զբաղմունքը գյուղատնտեսությունն է:

### ՀԱՐԹԱՇԵՆ

Գտնվում է ԱՀ հարավ-արևելյան հատվածում՝ Հաղրութի շրջանում՝ նախկին Դիզակ գավառում՝ Արփասարի գեղատեսիլ լանջին: Նախկինում գյուղը անվանվել է Կոռլ, ավելի շատ Ըխեցիք<sup>558</sup> իսկ խորհրդային տարիներին՝ Հախուլլու<sup>559</sup>:

Հարթաշենը Արցախի հնագույն բնակավայրերից մեկն է: Գյուղի տարեցների մոտ զրույցներ է պահպանվել, ըստ որի՝ արաբական ժամանակներից (7-9-րդ դարեր) սկսած, բնակչությունը պաշտպանական նկատառումներից ելնելով՝ գետնափոր (կիոլ) տներում են ապրել: Նույն նկատառումներից ելնելով՝ տվյալ գերդաստանի բոլոր ընտանիքների գետնափոր տների միջև անցուղիներով ներքին կապ է եղել: 18-րդ դարի վերջերից սկսած՝ Հարթաշենի բնակիչները սկսել են կառուցել մեկ և երկու հարկանի շենքեր:

Գյուղի գերեզմանոցում պահպանվել է եկեղեցու հիմքեր, որի կառուցման ժամանակաշրջանը անհայտ է: Բնակիչները պատմում են, որ թշնամիների հարձակումների ժամանակ եկեղեցում եղած թանկարժեք իրերը պահվել են գետնափոր տներում:

19-րդ դարի վերջերին Հարթաշենում կար 20 տուն, 115 բնակիչ:

1930 թ. գյուղում ստեղծվել է կոլտնտեսություն, որն իր գործունեությունը ծավալել է մինչև 1998 թ. հողերի մասնավորեցումը:

Գյուղից Հայրենական մեծ պատերազմին մասնակցել է 35 հոգի, որից 17-ը զոհվել է: Նրանց հիշատակին հուշարձան է կառուցվել:

Արցախյան շարժման տարիներին գյուղում կազմավորվել էր ինքնապաշտպանական ջոկատ, որի մարտիկները Արցախի տարբեր շրջաններում մասնակցել են ռազմական գործողություններին:

Այս փոքրիկ գյուղից զինվորագրվել է 18 հոգի: Նրանցից 4-ը զոհվել է, 5 հոգի համարվում է անհայտ կորած:

<sup>555</sup> Մելքումյան Ս., նշվ. աշխ., էջ 273:  
<sup>556</sup> ԱրԴՀ հայագիտական կենտրոն:  
<sup>557</sup> ԱՀ առկա բնակչության թվաքանակը 2018 թ. հունվարի 1-ի դրությամբ, էջ 2:  
<sup>558</sup> Մակար Եպս. Բարխուտարենաց, Աղուանից երկիր և դրացիք, Արցախ, էջ 102; ՀԱԱ, ֆ. 57, ց. 1, գ. 3, թ. 72:  
<sup>559</sup> «Советское краеведение», № 10, 1936, с. 1.

20-րդ դարի սկզբներին Հարթաշենում բացվել էր երկդասյա դպրոց, որտեղ պարապմունքները տարվում էին ինչպես հայերեն, այնպես էլ ռուսերեն լեզուներով: Հայկական բաժնում դասավանդում էր Պետրոս Վարժապետյանը, իսկ ռուսական բաժնում՝ ազգությամբ վրացի ուսուցիչ:

Առաջին համաշխարհային պատերազմի ժամանակ դպրոցը դադարեցրեց իր գործունեությունը:

Խորհրդային տարիներին գյուղում գործում էր սկզբում տարրական, այնուհետև՝ ութամյա դպրոց: Ներկայումս գյուղի 6 աշակերտները սովորում են Ուխտաձորի դպրոցում:

Բժշկական գիտությունների դոկտոր, պրոֆեսոր Կոլյա Միրզոյանը ծննդով Հարթաշենից է:

Գյուղի աղբյուրներն են՝ Դաշպուլաղ, Հեռե, Չինարի, Տյոտուն, Դավուք, Հարթեն: Հարթաշենի հանդամասերն են՝ Չինոտին տակ, Կարաս աղբյուր, Հեռու աղբյուր: Գյուղում շարունակում են ապրել Խաչունց (Խաչյաններ), Բալլարանց (Բալայաններ), Արզումանանց (Արզումանյաններ), Հասալարանց (Հասանյաններ), Խաչալարանց (Բաղդասարյաններ) ազգատոհմերի ներկայացուցիչները:

Գյուղը էլեկտրաֆիկացված և գազիֆիկացված է: Ունի խմելու ջրագիծ: Հեռուստատեսությունը, ռադիոն, անլար հեռախոսակապը, ինտերնետ ծառայությունը բնակչությանը հասանելի են:

Հարթաշենում գործում են գյուղապետարան, բուժկետ, հանդիսությունների սրահ: 1987 թ. գյուղում կար 178 տուն, 585 բնակիչ<sup>560</sup>, 2019 թ. 27 տուն, 83 բնակիչ<sup>561</sup>: Նրանց հիմնական զբաղմունքը գյուղատնտեսությունն է:

### ՀԱԿԱԿՈՒ

Գյուղը գտնվում է ԱՀ հարավային հատվածում՝ Հաղրութի շրջանում՝ նախկին Դիզակ գավառում՝ Վնեսա սարի լեռնաձյուղերի միջև գտնվող ձորի հարթավայրային մասում: Բնակավայրը շրջապատված է Ղուշա քար, Հաչա քար, Նոր խաչ, Քաչալխութ, Դերին սրո սարերով և Մեծ շիրուն խութ, Կուճի շիրուն խութ, Սուրան, Գյուղատեղ, Բուլբուղա խութ անտառներով:

Գյուղի մոտակայքով հոսում է Աղրուղեն գետակը, որն ունի գեղատեսիլ ջրվեժներ՝ Յերե շոշունը, Ներքե շոշունը:

Բնակավայրը գոյություն ունի առնվազն 16-րդ դարից: Դրա մասին է վկայում նաև գյուղի Սբ. Աստվածածին եկեղեցու շինարարական արձանագրությունը, ըստ որի եկեղեցու կառուցումը ավարտվել է 1621 թ.:

<sup>560</sup> Մելքումյան Ս., նշվ. աշխ., էջ 265:  
<sup>561</sup> ԱրԴՀ հայագիտական կենտրոն:

Տեղանունների բառարանում գյուղը ներկայացված է նաև Գագաղի անունով<sup>562</sup> որոշ աղբյուրներում էլ՝ Հկակուշեն կամ Հակակ<sup>563</sup>:

19-րդ դարի վերջերին գյուղում կար 25 տուն, 151 մարդ<sup>564</sup>:

Արցախում խորհրդային կարգերի հաստատվելուց հետո՝ 1929 թ., գյուղում կոլտնտեսությունն է կազմավորվել: Հետագայում տնտեսությունը ընդգրկվել է Տողի սովխոզի կազմի մեջ:

Տարբեր տարիների Հակակուի տնտեսությունը ղեկավարել են Արշակ Հակոբյանը, Ռաֆայել Բաբայանը, Աղալում Գրիգորյանը:

1998 թ. հողերի սեփականաշնորհումից հետո ստեղծվեցին մենատնտեսություններ:

Գյուղից Հայրենական մեծ պատերազմին մասնակցել է 47 մարդ, որից 24-ը զոհվել է: Նրանց հիշատակին գյուղում հուշարձան է կառուցվել: Արցախյան ազատագրական պատերազմին գյուղից մասնակցել է 38 հոգի: Վեց ազատամարտիկներ՝ Գրիգոր Գրիգորյանը, Ռոմա Ավանեսյանը, Լևոն Բախշյանը, Վաչիկ Հարությունյանը, Գագիկ և Ղարիբ Գրիգորյանները զոհվել են, իսկ Էդիկ Մելքումյանը համարվում է անհայտ կորած:

Դպրոցի տնօրեն, մաթեմատիկայի ուսուցիչ Սլավիկ Բախշյանը արժանացել է ԱՀ «Մարտական խաչ» 2-րդ աստիճանի շքանշանի:

19-րդ դարի վերջերին գյուղում գործել է ծխական եկեղեցական մեկդասյա դպրոց: Խորհրդային տարիներին Հակակուի դպրոցը յոթամյայի կարգավիճակ ուներ: Աշակերտների թվաքանակի կրճատման պատճառով 1980-ական թվականներին այն դարձավ տարրական, որտեղ սովորում էր 9 աշակերտ, դասավանդում՝ 1 ուսուցիչ:

2002 թ. կրթական հաստատությունը ստացավ հիմնական դպրոցի կարգավիճակ: 2004-2010 թթ. դպրոցում սովորում էր 35-40 աշակերտ, դասավանդում՝ 14 ուսուցիչ: 2018-2019 ուսումնական տարում՝ 29 աշակերտ, 14 ուսուցիչ:

Տարբեր տարիների դպրոցի տնօրեններ են աշխատել Երուշա Սարգսյանը, Ծմավոն Բաբայանը, Սերգեյ Դավթյանը, Հայրապետ Սարգսյանը, Մարո Գրիգորյանը, Սեդրակ Ավագյանը, Սլավիկ Բախշյանը, Ն. Հայրյանը:

Ծագումով Հակակու գյուղից է ֆիզմաթ գիտությունների դոկտոր, պրոֆեսոր Ալբերտ Ալեքսանյանը:

Հակակու գյուղում և շրջակայքում պահպանվել են պատմամշակութային նշանակության հուշարձաններ՝ միջնադարյան գյուղատեղիի և գերեզմանոցի մնացորդներ, Սբ. Աստվածածին եկեղեցին (1621 թ.), Սև խաչ սրբատեղին, Ուտարան մատուղը, խաչքար (17-րդ դար):

Գյուղի աղբյուրներն են Շենին, Նունիկին, Բախշուն, Հրթամեն, Շոշունեն, Բուրբուրա խութին, Կյուփանեն ձուր, Ծրվաձուր, Բյուլակեն:

Հակակուի հանդամասերն են՝ Մեծ տափ, Պերակ ձյուր, Եղցու արտ, Ծիր տանձուն տակ, Սորփուն տակ, Կալ, Կյուփան:

Գյուղում շարունակում են ապրել Խնրղանց (Հակոբյաններ), Սիականց (Ավագյաններ), Չալունց (Գրիգորյաններ), Ուտրատըռանց (Բաբայաններ), Դերունց (Հարությունյաններ), Ըղըջանանց (Աղաջանյաններ), Մեծյումաց (Մելքումյաններ, Բախշյաններ), Ավանեսյանների ազգատոհմերի ներկայացուցիչները:

Գյուղը էլեկտրաֆիկացված է: Խմելու ջրագիծը բացակայում է: Հեռուստատեսությունը, ուղիներ, անլար հեռախոսակապը, ինտերնետ ծառայությունը բնակչությանը հասանելի են:

Համայնքում գործում են գյուղապետարան, քուժկետ, դպրոց, առևտրի 1 կետ: Նախկինում գյուղը ակումբ է ունեցել:

Գյուղում 1987 թ. կար 40 տուն, 128 բնակիչ<sup>565</sup>, 2018 թ.՝ 34 տուն, 135 բնակիչ<sup>566</sup>: Նրանց հիմնական զբաղմունքը գյուղատնտեսությունն է:

## ՀԻՆ ԹԱՂԵՐ

Գյուղը գտնվում է ԱՀ հարավային հատվածում՝ Հաղրութի շրջանում՝ նախկին Դիզակ գավառում: Գյուղի թիկունքում է գտնվում Դիզափայտ լեռը:

Հին Թաղերի շրջակայքում է գտնվում Կուրկակալերի, Կուլառի, Աովակի անտառները:

Գյուղի տարածքով հոսող 3 գետակները Հակարիի վտակներն են, որի ջրերը հասնում են Արաքսին:

Հին Թաղերը Արցախի հին բնակավայրերից մեկն է: Գյուղի կազմավորման ստույգ դարաշրջանը այնքան էլ հայտնի չէ: Սակայն հայտնի է, որ ներկայիս բնակավայրի տարածքում կային ութ գյուղեր՝ Ղըլաց ձորի, Թուղուտների, Պուզտուն ձորի, Կուրկուկալերի, Ըրկթավերի, Կոզառի, Սոփուլուի և Հին Թաղերի:

Մոտավորապես 16-րդ դարի վերջերին և 17-րդ դարի սկզբներին, պաշտպանական նկատառումներից ելնելով, վերոհիշյալ գյուղերի բնակիչները հաստատվեցին ներկայիս բնակավայրի տարածքում: Գյուղը կրեց վերոհիշյալ բնակավայրերից մեկի՝ Հին Թաղերի անունը: Գյուղը ուներ նաև Բյոհնա Թաղեր կամ Հին Թաղար անունը:

Ընտրված աշխարհագրական դիրքը իրապես նշանավոր էր ինչպես Արցախի հարավային սահմանները պաշտպանելու, այնպես էլ գյուղի բնակչության անվտանգությունը ապահովելու տեսանկյունից: Թշնամիները, հատկապես թուրքերը, տարբեր

<sup>562</sup> Հայաստանի և հարակից շրջանների տեղանունների բառարան, հ. 1, էջ 765:  
<sup>563</sup> Մակար Եպս. Բարխուտարեանց, Աղուանից երկիր և դրացիք, Արցախ, էջ 197:  
<sup>564</sup> Նույն տեղում:

<sup>565</sup> Մելքումյան Ս., նշվ. աշխ., էջ 269:  
<sup>566</sup> ԱՀ առկա բնակչության թվաքանակը 2018 թ. հունվարի 1-ի դրությամբ, էջ 2:



դարաշրջաններում բազմիցս փորձել են գրավել Հին Թաղերը, բայց միշտ էլ անհաջողության են մատնվել:

Նման կեցվածքը նպաստել է, որպեսզի տեղաբնակիկներն ունենան ինքնատիպ բնավորություն: Այս տեսանկյունից Եղիշե Իշխանյանը Հին Թաղերում 1918 թ. կատարված մի դեպքի մասին է պատմում: «Հին թաղաբնակիների հասկացողութեամբ, գրել է Եղիշե Իշխանյանը, - գողութիւնը նոյնքան անպատիւ գործ էր, որքան մարդասպանութիւնը: Միջակ ունևոր գիւղացիներից մեկի այծը գողացել էր և իբրև գող կասկածել, միջակ ունևորից ցած, կարելի է ասել չունևոր գիւղացիներից մէկը: Կասկածած գողը ներկայացավ մեզ՝ ասելով. «Մեր գիւղը հիմնելու օրանից մինչև այսօր, չէ պատահել, որ մէկը մեղադրուած լինի, իբրև գող. իգուր տեղը գրպարտում են ինձ, թէ իբր ես եմ գողացել այծը: Ես չեմ ուզում կեղտոտ և զզուելի գող անուն տան ինձ: Դա մեծ ամօթ է, ինչով կուզէք, երդւեմ, որ ես գող չեմ և վստահ եմ, որ գողը մեր գիւղացի չէր: Ես պատրաստ եմ իմ ունեցած այծերից մէկը տալ գողացածի փոխարէն, բայց երբեք յանձն չեմ առնի մի յանցանք, որը ես չեմ գործել: Ես խնդրում եմ, որ խիստ քննութիւն կատարեք»: ... Շատ չանցած, իրողութիւնը պարզեց: Հարևան Խծաբերդ գիւղում յայտնաբերուեց, թէ ով էր գողը»<sup>567</sup>:

1917-1921 թվականներին Հին Թաղերի ազգաբնակչությունը անզիջում պայքարեց Արցախի ազատության և անկախության համար:

1921 թ. ապրիլի կեսերին կարմիր բանակի դեմ Թևան Ստեփանյանի գլխավորությամբ վերջին դաժան մարտերը ծավալվեցին Հին Թաղերի և Խծաբերդի ուղղությամբ<sup>568</sup>:

1991 թ. մայիսին, երբ «Օղակ» ռազագործողության ժամանակ ադրբեջանցի օմոնականները խորհրդային զորքերի աջակցությամբ տեղահանեցին Հաղարծնի շրջանի 15 գյուղերի բնակիչներին, և Դիզափայտի ստորոտում Հին Թաղերը և Խծաբերդը մնացել էին պաշարված վիճակում, ժողովուրդը միահամուռ պայքարեց ու անտիկ պահեց հայրենի օջախը:

Արցախում խորհրդային կարգերի հաստատվելուց հետո՝ 1931 թ., գյուղում կազմավորվել է կոլտնտեսություն: Այն ղեկավարել են Եփրեմ Բաբայանը, Սուրեն Այվազյանը, Եղիշե Ալթունյանը, Օհան Գասպարյանը, Ռուբեն Շաղյանը, Շահեն Սարգսյանը, Հրանտ Ամիրյանը, Վալերի Ալավերդյանը, Իլիշ Շաղյանը: Համեմատության համար նշենք, որ կոլտնտեսության ժամանակ գյուղն ուներ 5000 գլուխ ոչխար, 700 գլուխ խոշոր եղջերավոր անասուն, 300 գլուխ խոզ, 3000 թև թռչուն: Ներկայումս կա 20 գլուխ մանր, 120 գլուխ խոշոր եղջերավոր անասուն, 400 թև թռչուն:

1998 թ. կոլտնտեսության լուծարումից հետո գյուղացիները վարում են իրենց անհատական տնտեսությունները:

<sup>567</sup> Իշխանեան Ե., նշվ. աշխ., էջ 122:  
<sup>568</sup> Բաբայան Վ., Դրվագներ..., էջ 145:

Հայրենական մեծ պատերազմին գյուղից մասնակցել է 220 մարդ, որից 101-ը զոհվել է: Նրանց հիշատակին կառուցվել է հուշարձան:

Արցախյան շարժման առաջին տարիներին գյուղում Էրիկ Այվազյանի գլխավորությամբ կազմավորվել է «Վրիժառու» ջոկատը, որը պաշտպանության բանակի շարքերում մասնակցել է բազմաթիվ ռազմագործողությունների: Նրանցից 11 ազատամարտիկ զոհվել են:

ԱՀ «Մարտական խաչ» 2-րդ աստիճանի շքանշանով պարգևատրվել են Գրիգոր Շաղյանը (հետմահու), Էդիկ Այվազյանը:

19-րդ դարի վերջերին Հին Թաղերում բացվել է եկեղեցական-ծխական դպրոց: 1927 թ. դպրոցը միջնակարգի կարգավիճակ ուներ: 1928 թ. գյուղում նոր դպրոցական շենք է կառուցվել: 1950-60-ական թվականներին դպրոցում սովորում էր շուրջ 280 աշակերտ: Այստեղ էին սովորում նաև Արևշատի, Խանձաձորի, Խծաբերդի, Պետրոսաշենի, Արփագետիկի, Սպիտակաշենի բարձր դասարանի աշակերտները:

1988-1992 թթ. դպրոցում սովորում էր 122 աշակերտ, 1994-2004 թթ.՝ 28 աշակերտ, դասավանդում էր 12 ուսուցիչ:

2018-2019 ուսումնական տարում Հին Թաղերի հիմնական դպրոցում սովորում էր ընդամենը 8 աշակերտ:

Տարբեր տարիների դպրոցի տնօրեններ են աշխատել Տիգրան Ամիրյանը, Գուրգեն Արզումանյանը, Սմբատ Ալավերդյանը, Գրիշա Շաղյանը, Վահան Ալթունյանը, Ալվարդ Բաբայանը, Մելիակ Գասպարյանը, Մարինա Աբաղյանը, Արարատ Աբաղյանը:

Գյուղում և նրա շրջակայքում պահպանվում են պատմամշակութային նշանակության հուշարձաններ՝ գյուղամիջյան եկեղեցին (1607 թ.), Սբ. Ամենափրկիչ եկեղեցին, միջնադարյան գյուղատեղիների, գերեզմանոցների մնացորդներ, Կատարո վանքը (17-րդ դար), Սոփուլու տարածքում Հանգած եղջե եկեղեցին, Ղլաց ձոր, Թուղուտնե, Խաչին պռակ, Կուրկակալ, Բալուն նալ, Ըկրթավեր, Կոզառ, Սոփուլու, Սանդին ձոր, Բերդ տեղամասերի միջնադարյան խաչքարերը:

Գյուղի աղբյուրներն են Դերունց ծորին, Թաղուն, Երե թաղեն, Ներքե թաղեն, Շատ, Կիզարեն:

Հին Թաղերի հանդամասերն են՝ Կուլառի, Աովակի աղբյուրի, Քուլերի խութի, Խոր չխութի, Դեղին լենջի, Բողքի ձորի, Աերողումի, Սուրբեն խութ, Չլեն հուրթ, Շատաղբյուրների:

Գյուղում շարունակում են ապրել՝ Շաղյանների, Աբաղյանների, Ալթունյանների, Այվազյանների, Համբարձումյանների, Ամիրյանների, Սաֆարյանների, Ծատրյանների ազգատոհմերի ներկայացուցիչները:

Գյուղը էլեկտրաֆիկացված է: Ունի խմելու ջրագիծ: Հեռուստատեսությունը, ռադիոն, անլար հեռախոսակապը, ինտերնետ ծառայությունը հասանելի են բնակչությանը:

Համայնքում գործում են գյուղապետարան, ակումբ, բուժկետ, հանդիսությունների սրահ, դպրոց, առևտրի 1 կետ:

Հին Թաղերը 1920 թ. ունեցել է 400 բնակիչ, 1987 թ.՝ 76 տուն, 198 բնակիչ<sup>569</sup>, 2018 թ.՝ 35 տուն, 101 բնակիչ<sup>570</sup>: Նրանց հիմնական զբաղմունքը գյուղատնտեսությունն է:

## ՄԱՐԻԱՄԱՁՈՐ

Գյուղը գտնվում է ԱՀ հարավ արևելյան հատվածում՝ Հաղրութի շրջանում՝ նախկին Դիզակ գավառում: Բնակավայրը տեղաբաշխված է Արևսար լեռան ցածրադիր գոգավորություն ունեցող լանջին:

Նվերա գետի վրա 13-րդ դարում կառուցված կամուրջը իրար է միացնում լեռան երկու լանջին փոխած թաղամասերը:

Գյուղը շրջապատված է Տիշիդատափ, Ճապկոտ, Արջեն գյուղեն, Բալուն անցը, Շիրուտ անտառներով:

Մարիամաձորը Արցախի հնագույն բնակավայրերից է:

Գյուղում նոր տներ կառուցելիս հայտնաբերվում են կարասային թաղումներ, որոնք Հայաստանում առավել շատ կիրառված է եղել հելենիստական դարաշրջանում:

Գյուղը հայտնի է նաև Մամատաձոր, Մամտաձոր, երբեմն էլ Արփադուզ<sup>571</sup> անուններով:

Մարիամաձոր անունը առավել շատ կապ ունի Մարիամ Աստվածածնի անվան հետ: Գյուղում գոյություն ունի նաև Սբ. Մարիամ աղբյուրը:

1601 թ. բնակավայրում կառուցվել է Սբ. Մարիամ եկեղեցին:

Մարիամաձորի շրջակայքում գտնվող Կաբալավանքի, Նոնն, Վնեսավանք և Կախան վանքերի կառուցման վերաբերյալ տեղաբնիկների մոտ ավանդազրույց է պահպանվել, ըստ որի 4 եղբայրներ շրջակա լեռներից դիտարկում էին շրջապատը և թշնամիների մոտենալու դեպքում տեղյակ պահում մոտակա գյուղերի բնակիչներին: Վերջիններս էլ հավուր պատշաճի պատսպարվում և հակահարված էին տալիս թշնամուն<sup>572</sup>:

1830-ական թվականներին, երբ ցարական արքունիքը մոլականներով և դուխարորներով բնակեցնում էր Այսրկովկասի, այդ թվում Արցախի գավառները, նրանցից մի քանի ընտանիքներ հայտնվեցին Մարիամաձորում: Մի քանի տարի հետո նրանք

հեռացան Մարիամաձորից<sup>573</sup>: Մարիամաձորի որոշ ազգատոհմեր ծագումով Տեղից և Ղարադաղի հայկական գյուղերից են:

19-րդ դարի վերջերին գյուղում կար 33 ծուխ, 227 ընտանիք<sup>574</sup>:

Արցախում խորհրդային կարգերի հաստատվելուց հետո՝ 1926 թ., գյուղում կոմունա է կազմակերպվել, իսկ 1929 թ.՝ կոլտնտեսություն: 1950-ական թվականներին՝ խոշորացման ժամանակ, Մարիամաձորի, Ծակուռիի և Ջրակուսի տնտեսությունները միավորվել են: 1973 թ. Տող, Թաղուտ, Միխրենես, Հակակու, Մարիամաձոր, Ջրակուս, Ծակուռի գյուղերի կոլտնտեսությունների հիման վրա կազմակերպվել է պետական տնտեսություն:

1989 թ. ապախոշորացումից հետո Մարիամաձորում նորից կազմակերպվել է կոլտնտեսություն, որը գործել է մինչև 1998 թ. հողերի սեփականաշնորհումը:

Տարբեր տարիների Մարիամաձորի տնտեսությունը ղեկավարել են Թարխան Ավանեսյանը, Եղիշն Հայրյանը, Մովսես Դադայանը, Աղաբեկ Ղազարյանը, Սամսոն Սահակյանը, Աշոտ Ավագյանը, Բենիկ Բարայանը, Իվան Դադայանը, Սուրեն Գրիգորյանը:

Գյուղից Հայրենական Մեծ պատերազմին մասնակցել է 122 հոգի, զոհվել է 35-ը: Նրանց հիշատակին գյուղում հուշարձան է կառուցված:

Արցախյան պատերազմի տարիներին Մարիամաձորի կամավորական ջոկատը կռվել է ռազմաճակատի տարբեր հատվածներում:

41 ազատամարտիկներից 8-ը զոհվել է: Նրանց հիշատակին հուշարձան է կառուցվել: Նելսոն Սայիյանը հետմահու արժանացել է ԱՀ «Մարտական խաչ» 2-րդ աստիճանի շքանշանի:

1886 թ. Մարիամաձորում բացվել է եկեղեցական-ծխական դպրոց: 1896 թ. ցարական հրովարտակով Արցախի դպրոցների հետ միասին փակվել է նաև Մարիամաձորի կրթական հաստատությունը: 1908 թ. բացվել է մեկդասյա երկսեռ դպրոց: Ուսուցիչն էր Արսեն Տեր-Մելիքյանը:

Խորհրդային տարիներին Մարիամաձորում գործել է յոթամյա, այնուհետև ութամյա դպրոց: Այստեղ սովորում էին մինչև 42 աշակերտներ, դասավանդում՝ 12 ուսուցիչ:

1988 թ. դպրոցը միջնակարգ է: 2013-2014 ուսումնական տարում դպրոցում սովորում էր՝ 60 աշակերտ, դասավանդում 18 ուսուցիչ:

2004 թ. դպրոցական շենքը բարերարների միջոցներով հիմնանորոգվել է:

Ներկայումս դպրոցում գործում է նախադպրոցական խումբ, որտեղ ներառված են 12 երեխաներ:

Տարբեր տարիների դպրոցի տնօրեններ են աշխատել՝ Սամվել Ասրյանը, Բեգլար Մելքումյանը, Համբարձում Մարդանյանը, Միշա Ավագյանը, Կլարա Գրիգորյանը,

<sup>569</sup> Մելքումյան Ս., նշվ. աշխ., էջ 254:

<sup>570</sup> ԱՀ առկա բնակչության թվաքանակը 2018 թ. հունվարի 1-ի դրությամբ, էջ 2:

<sup>571</sup> Свод статистических данных о населении Закавказского края, Тифлис, т. IV, Тифлис, 1893.

<sup>572</sup> ԱրԳՀ հայագիտական կենտրոն:

<sup>573</sup> Բալայան Վ., Դրվագներ ..., էջ 47:

<sup>574</sup> Մակար եպս. Բարխուտարեանց, Աղուանից երկիր և դրացիք, Արցախ, էջ 197:

Արտաշես Գրիգորյանը, Ալեքսան Բաղյանը, Հենրիխ Միրզոյանը, Քաջերիկ Ստեփանյանը, Միքայել Խաչատրյանը, Մադինա Սեյրանյանը:

Ծննդով Մարիամաձորից է գեներալ-մայոր Վերդի Խաչատրյանը:

Գյուղում և նրա շրջակայքում են գտնվում պատմամշակութային նշանակության հետևյալ հուշարձանները՝ Վնեսա Ղալան (9-13-րդ դարեր), Սր. Մինաս եկեղեցին (1601 թ.), Կավաք վանքը (7-13-րդ դարեր), կամուրջ (1867 թ.), գերեզմանոց (9-19-րդ դարեր), խաչքար (16-րդ դար):

Գյուղի աղբյուրներն են՝ Մարիամ, Սիրանգ, Բալունանց, Օհանդադունց, Ճուղունց, Ափուն, Շուկրուտեն:

Գյուղի հանդամասերն են՝ Երե բաղ, Մոտե բաղ, Հմամեն տափ, Տկոկոտ, Մանգուն տափ, Եխցուն տակ, Մկիչին խնձորոտ, Մորուն բաղ, Խչենեն արտ, Արջեն գյունե, Բալուն անց, Ռուսեն կամուրջ, Հաչա հղե:

Մարիամաձորում շարունակում են ապրել՝ Մոսունց, Ղրղղոցունց, Ճզունց, Քոչանց, Միրզանց, Հայրանց, Դվութանց, Ղուլանց տոհմերի ներկայացուցիչները:

Գյուղը էլեկտրաֆիկացված է: Ունի խմելու ջրագիծ:

Հեռուստատեսությունը, ուղիղ, բջջային և անլար հեռախոսակապը, ինտերնետ ծառայությունները բնակչությանը հասանելի են:

Մարիամաձորում գործում են գյուղապետարան, ակումբ, բուժկետ, հանդիսությունների սրահ, առևտրի 3 կետ:

Գյուղում 1987 թ. կար 81 տուն, 232 բնակիչ, 2018 թ.՝ 72 տուն, 240 բնակիչ<sup>575</sup>: Նրանց հիմնական զբաղմունքը գյուղատնտեսությունն է:

## ՄԵԾ ԹԱՂԵՐ

Հաղորդի շրջանի ամենամեծ գյուղը Մեծ Թաղերն է: Գյուղը գտնվում է Իշխանագետի վերին հոսանքի ձախ ափին՝ երեք հեղեղատներով մասնատված թեքադիր գոգավորությունում՝ Իշխանասարի հարավահայաց լանջի վրա: Չորս կողմն անտառապատ լեռներ են, թիկունքում՝ Մարխաթունը, աջ թևում՝ Ճոխտ Պովաձառը, դիմացը՝ Քթիշը, իսկ ձախ մասում՝ քարեդարյան անձավ՝ Ծծախաչը:

Բնաշխարհագրական միջավայրը հարմարավետ է և մարդը քարե դարի շրջանից ապրել է Արցախի այս գողտրիկ անկյունում: Դրա մասին է խոսում գյուղի հարավարևելյան մասում գտնվող Շմանենք քարանձավը, որտեղ ապրել է նախնադարյան մարդը: Քարանձավը բաղկացած է հերթականությամբ դասավորված անցուղիներով իրար հետ կապված քարայրներից:

1963-1964 թթ. առաջին քարայրի մուտքում կատարվել են պեղումներ, որոնց արդյունքում պարզվել է, որ հնավայրում գոյություն ունեն պալեոլիթի դարաշրջանի 16

<sup>575</sup> ԱՀ առկա բնակչության թվաքանակը 2018 թ. հունվարի 1-ի դրությամբ, էջ 2:

մշակութային շերտեր<sup>576</sup>: Չնայած լիարժեք չի ուսումնասիրվել, բայց կարելի է ենթադրել, որ Մեծ Թաղերի հարևանությամբ գտնվող Կարան և Ծակ քար քարայրերը նույնպես հնադարյան մարդու բնակատեղիներ են եղել:

Ըստ ավանդության՝ 4-րդ դարի սկզբներին Գրիգոր Լուսավորիչը Ամարաս ավանի եկեղեցու հիմքերը դնելուց հետո շրջել է Վարանդայի գյուղերում և քարոզել քրիստոնեություն: Մի օր՝ իրիկնադեմին, երբ նա հասնում է Մեծ Թաղեր գյուղի արևելյան սահմանը, գիշերում է մի քարայրում և տեղաբնիկների շրջանում քրիստոնեություն տարածում: Նոր հավատ ընդունած բնակիչները ջարդում են գյուղում եղած հեթանոսական կուռքերը: Այդ օրվանից վերոհիշյալ քարայրը դարձել էր սրբավայր և կրել Լուսավորչի քար, Լուսավորչի սորք, իսկ սարը՝ Լուսավորչի սար անունը<sup>577</sup>:

Հին Թաղերի ներկայիս համայնքի տարածքում վաղ միջնադարում գոյություն է ունեցել Իշխանաշեն, Հանգած եղեց, Մրխաթուն գյուղերը:

10-18-րդ դարերում քոչվոր ցեղերի անընդհատ հարձակումների, սովի, դրան հաջորդած համաճարակային հիվանդությունների պատճառով նշված գյուղերի բնակիչներն արտագաղթել են, իսկ մի մասն էլ հիմնավորվել է Հին Թաղերում: Որոշ տվյալներով այստեղ են հանգրվանել նաև Ղարադաղից, Քարին տակից, Շուշիից, Տիգրանակերտից քիչ հեռավորության վրա գտնվող Ակնայից տեղափոխված հայերը:

Արյունակցական, բարեկամական կապերի սկզբունքով գյուղում ձևավորվում են երեք թաղամասեր: Ղլանց<sup>578</sup>, Քաչանց, Շրվանանց գերդաստանները հիմնավորվում են գյուղի արևելյան մասում, Սինամանք, Սիքերանք և Ղրուշանք՝ հյուսիսային, իսկ Բիջանանք, Մկրտչյանք, Աբաղանք՝ արևմտյան թաղամասերում: Ամեն մի թաղամաս ուներ իր թաղապետը:

Գյուղի Կած անունը փոխակերպվեց Թաղերի:

Ըստ Լեռլի՝ դա մի խոշոր բնակավայր էր՝ բաժանված անջատված ձորերով, որոնց արանքում եղած թաղամասերը նկատի ունենալով՝ գյուղը կոչել են Թաղեր:

Բայց երբ կառուցվեցին 4 քարաշեն կամուրջներ, հողով, քարով լցվեցին ձորերի առանձին հատվածները: Թաղերն իրար հետ ձուլվեցին, և սկսեց գործածական դառնալ Մեծ Թաղար անունը<sup>579</sup>:

19-րդ դարի վերջերին այստեղ 500 ընտանիք էր ապրում<sup>580</sup>:

Մեծ Թաղերի հայությունը, Մելիք Ավանյան-Եգանյանների շուրջը համախմբված, արցախահայության ազատության և ինքնավարության համար անգիջում պայքարել է Ղարաբաղի ինքնակոչ խաների՝ մասնավորապես Փանահի և Իբրահիմի դեմ:

<sup>576</sup> Մկրտչյան Շ., Լեռնային Ղարաբաղի պատմաճարտարապետական հուշարձանները, էջ 157:

<sup>577</sup> Աբրահամյան Ե., Մեծ Թաղեր, Ստեփանակերտ, 2009, էջ 22:

<sup>578</sup> Ամենայն հավանականությամբ այս գերդաստանը Հին Թաղեր էր տեղափոխվել Շուշիից:

<sup>579</sup> Լեռ, Երկերի ժողովածու, հ. 8, Երևան, 1985, էջ 9; Ղ. Ալիշանը Մեծ Թաղերը անվանել է «Գինեթաղք», «գեթո Հարանդայ», տես Ղ. Ալիշան, Սիսական, էջ 271:

<sup>580</sup> Հայկունի, նշվ. աշխ., էջ 88:

Մյուս կողմից էլ Դիզակի հայությունը ստիպված էր դիմակայել Պարսկաստանի և Թուրքիայի ճնշումներին:

Գոչականքի վանահայր Առաքել Կոստանդյանը գրել է. «Հայոց ՌՄԶ-1204 (1755) թ. Մամադիասան աղան եկավ և ՌՄԷ-1207 (1758) թ. պինդ կռիվ եղավ Թաղարի բերդի վրա, որ գտնվում է Դիզակի սուրբ տաճարի տակ՝ միապաղաղ՝ միակտոր, պարզ քարի վրա՝ շատ ամուր և անաղիկ...»<sup>581</sup>:

1795-1797 թթ. պարսից Մուհամմադ խանի արշավանքներից հետո Արցախը ապրում էր դաժանագույն ժամանակներ: Արշավանքներին հաջորդեցին երաշտը, սովը, հիվանդություններն ու արտագաղթը: Մեծ Թաղերի բնակիչների մի մասը տեղափոխվել է Շամախի գավառը, Ափալուտ, Սաղյան, Դարա-Քարքանդ ու Կիկոսուն գավառի Գանձակ և Գիրկ գյուղերը<sup>582</sup>:

19-րդ դարի կեսերից սկսած, հարևան գյուղերի հետ համեմատած, Մեծ Թաղերի բնակիչները բարեկեցիկ կյանքով էին ապրում:

Գյուղի բնակիչների հիմնական զբաղմունքը եղել են դաշտավարությունն ու բանջարաբուծությունը, անասնապահությունը և արհեստը: Այդ մասին Լեոն գրել է. «Նայելով գյուղի արտաքին տեսքին, բնակիչների կեցությանը, կարելի է ասել, որ Թաղարը առհասարակ հարուստ գյուղ է: Այստեղ այնքան շատ չեն գետնափոր տները, որոնցից կազմված են լինում առհասարակ հայ գյուղերը, այլ պատահում են լավ շինված նոր ձևի տներ, բնակիչների մասնագիտությունը արհեստագործությունն է: Ձմեռը այդ արհեստով պարապում են համարյա ամենքը և Շուշիում ծախվող ածխի բավական մեծ բաժինը ընկնում է թաղլարեցուց վրա: Ածխագործության արհեստին շատ նպաստավոր է փայտի առատությունը գյուղի շրջակայքում, որ իսկապես զարմանալի է:

Անասնապահությունը բնակչության հիմնական զբաղմունքներից է և թաղլարեցիք հայտնի ջորեպաններ են: Մյուս տնային կենդանիներ քիչ կան»<sup>583</sup>:

Գյուղի զարգացմանը նպաստում էր ճանապարհների խաչմերուկում լինելու հանգամանքը: Արևելքից՝ Ծծախաչ կամ Շմանեք կոչվող քարանձավի առջևով անցնող ճանապարհը Մեծ Թաղերը կապում է Ազոխ, Տող, Գյումուշատու գյուղերի և Կարյազինոյի հետ, հյուսիսից՝ Քար աղբյուրի ճանապարհով, Մեծ Թաղերը շաղկապվում է Շեխերի և Սխտորաշենի հետ, արևմուտքից՝ Խոռնահատի ճանապարհը Մեծ Թաղերը կապում է Թաղավարդ և Զարդանաշեն գյուղերի ու Շուշիի հետ:

19-րդ դարի վերջերին և 20-րդ դարի սկզբներին գյուղի հողերի մեծ մասը պատկանում էր Համբարձում Քալաշյանին:

19-րդ դարի վերջերին Մեծ Թաղերում կար մետաքսի մշակման գործարան: Այն պատկանում էր շուշեցի Աղաջան Մուսլունյանցին<sup>584</sup>:

1897 թ. Մեծ Թաղերում կար 530 ծուխ, 3240 բնակիչ, 1914 թ.՝ 900 ծուխ, 3500 բնակիչ: Խորհրդային տարիներին այդ թվերն անկման միտում ունեին: Օրինակ՝ 1922 թ. Մեծ Թաղերում կար 647 ծուխ, 2620 բնակիչ, 1988 թ.՝ 510 տուն, 1550 բնակիչ<sup>585</sup>:

1905-1906 թթ. հայ-թաթարական ընդհարումների ժամանակ ռուսական կոզակական զնդերը պատժիչ գործողություններ են իրականացնում Արցախի գյուղերում՝ այդ թվում Մեծ Թաղերում: Գյուղի ազգաբնակչությունը մեծապես տուժում է այդ արհավիրքից:

1920 թ. դեկտեմբերից մինչև 1921 թ. մայիսը Մեծ Թաղերի ազգաբնակչությունը Թևան Ստեփանյանի զինված զնդերում կռվել է բուլշևիկների և թուրքերի դեմ: Ապստամբության ճնշումից հետո ժողովրդական շարժման մասնակիցներին «թևանիստ» պիտակով գնդակահարեցին կամ, լավագույն դեպքում, լցրին բանտերը:

Խորհրդային տարիները նոր պատմաշրջան դարձան Մեծ Թաղերի համար: 1928 թ. ստեղծվեց Մեծ Թաղերի կոմունան: 1930 թ. ստեղծվեց կոլտնտեսություն, որի առաջին նախագահն էր Խաչիկ Գալստյանը, 1933-1935 թթ.՝ Նիկոլայ Ճավակյանը, 1935-1958 թթ.՝ Սմբատ Սարգսյանը: Այդ տարիներին Մեծ Թաղերի բնակչությունը գյուղտնտեսությունից զատ շարունակում է զբաղվել արհեստագործությամբ: Գյուղն ուներ դարբնոց, պայտարանոց, կղմինդրի թրծման ցեխ, ատաղձագործական արհեստանոց:

1962 թ. ստեղծվեց Ա. Խանփերյանցի անվան սերմնաբուծական սովխոզը, իսկ 1964 թ. այն վերակազմավորվեց խաղողագործական սովխոզի: 1965-1972 թթ. սովխոզի դիրեկտորն էր Գրիշա Ասրյանը, 1972-1986 թթ.՝ Սամվել Աբրահամյանը, 1986-1995 թթ.՝ Գուրգեն Հայրյանը:

1978 թ. Մեծ Թաղերում ստեղծվում է զինու սկզբնական վերամշակման կետ:

Հայրենական մեծ պատերազմին մասնակցել են Մեծ Թաղերի 540 քաջորդիներ: Նրանցից 283 հոգի զոհվել են: Զոհվածների հիշատակին գյուղում կառուցվել է հուշարձան:

Մեծ Թաղերի ազգաբնակչությունն ակտիվորեն մասնակցել է արցախյան ազատագրական շարժմանը: Գյուղի երիտասարդները զինվորագրվեցին և դարձան հայրենիքի պաշտպաններ: Մեծ Թաղարի քաջորդիները աչքի են ընկել ռազմաճակատի տարբեր հատվածներում ընթացող մարտերում: Ազատագրական պայքարին մասնակցած գյուղի 400 ազատամարտիկներից 45-ը զոհվել են: Նրանց հիշատակը վառ պահելու համար գյուղում 2012 թ. կառուցվել է հուշահամալիր:

<sup>581</sup> Մատենադարան, ձեռ. 7823, ք. 194:

<sup>582</sup> Մակար եպս. Բարխուտարեանց, Աղուանից երկիր և դրացիք, Արցախ, էջ 89-90, 104-105; Կարապետյան Ս., Բուն Աղվանքի վիմագրերը, Երևան, 1997, էջ 69:

<sup>583</sup> Լեո, Երկերի ժողովածու, հ. 8, էջ 9:

<sup>584</sup> Հայկունի. նշվ. աշխ., էջ 88:

<sup>585</sup> Աբրահամյան Ե., նշվ. աշխ., էջ 103:

Արցախի հերոսի բարձր կոչմանն է արժանացել Արթուր Ալեքսանդրի Աղաբեկյանը:

ԱՀ «Մարտական խաչ» 2-րդ աստիճանի շքանշանի են արժանացել Գրիգոր Շադյանը, Գագիկ Շադյանը, Վահրամ Բաբայանը, Վլադիկ Բաբայանը, Արմեն Դուկյանը, Էդիկ Այվազյանը, Յակով Ալթունյանը:

1840-ական թվականներին Մեծ Թաղերում գործում էր եկեղեցական-ծխական դպրոց՝ 20 աշակերտով: 1868 թ. աշակերտների թիվը հասավ 30-ի: 1876 թ. գյուղում բացվում է մեկդասյա ծխական դպրոց, որն ուներ 1 բաժանմունք, 35 աշակերտ և 1 ուսուցիչ: 1880 թ. բացվում է մեկդասյա երկսեռ դպրոց: Այն ուներ 3 բաժանմունք, 40 աշակերտ, որից 10-ը՝ աղջիկ: Դրանից բացի գյուղում սկսեց գործել Սբ. Մարիամյան օրհորդաց դպրոցը՝ 40 աշակերտով: 1885 թ. ցարական կառավարությունը դպրոցը փակել է: Այն վերաբացվեց մեկ տարի անց:

1888 թ. գյուղում գործում էր Սբ. Սահակյան մեկդասյա ուսումնարանը, որն ուներ 50 աշակերտ: 1896 թ. կրթօջախը փակվում է և նորից վերաբացվում 1906 թ.:

1912 թ. գյուղի դպրոցը 4 սենյականոց մի հողակտուր շենք էր, որտեղ դասավանդում էին Երեմ վարժապետը, Աստղիկ և Վարսիկ վարժուհիները:

1921-1926 թթ. դպրոցի տնօրենն էր Ռուբեն Դուկասյանը: 1930-1931 թթ. դպրոցին տրամադրվել է Գրիգոր Մարգարյանի եռահարկ տունը: 1930-ական թվականներին դպրոցի տնօրեններ էին Սուրեն Դալլաբջյանը, Հայկ Բարխուդարյանը, Հայրապետ Հայրապետյանը, Վարդան Բարխուդարյանը, Խաչիկ Խաչատրյանը:

1937-1938 ուսումնական տարվանից դպրոցը ութամյա էր, իսկ 1939-1940 ուսումնական տարում միջնակարգի կարգավիճակ ստացավ:

1946-2017 թթ. դպրոցի տնօրեններ էին Վանյա Ճավակյանը, Հայասեր Եգանյանը, Լևոն Սանամյանը, Գալյա Բաղասյանը, Ռոզա Ավետիսյանը, Բիոլետա Դանիելյանը:

1980 թ. դպրոցում սովորում էր 360 աշակերտ, 2014-2015 ուսումնական տարում՝ 233 աշակերտ, դասավանդում՝ 26 ուսուցիչ:

Դպրոցի շրջանավարտներից շատերը դարձել են անվանի գորավարներ, գիտության, մշակույթի, առողջապահության, տնտեսության տարբեր բնագավառների լավագույն աշխատողներ: Այդ շարքում իրենց արժանի տեղն ունեն ավիացիայի մարշալ՝ Արմենակ Խանփերյանցը (Սերգեյ Խուդյակով), գեներալ-լեյտենանտ, Արցախի հերոս Արթուր Աղաբեկյանը, գեներալ-մայոր Ալեքսանդր Հուռումյանը, տեխնիկական գիտությունների դոկտոր Ալեքսանդր Ղարուշյանը:

Մեծ Թաղերի տարածքը հարուստ է պատմամշակութային հուշարձաններով, մասնավորապես միջնադարյան Մարխաթուն, Եղնու արտ, Ըշինեցեք, Իգակուց գյուղատեղիները, Շմանեք կամ Ծծախաչ քարանձավները, հոչակավոր Քթիչ բերդը (9-րդ դար) և Գտչավանքը (13-րդ դար), Հանգած եղցե եկեղեցին (7-րդ դար), Մարխաթուն եկեղեցին (1603 թ.), Ամենափրկիչ եկեղեցին (1846 թ.), Մակուն (1890 թ.), Տող-Տայիսի

(13-14-րդ դարեր), Հալտրի (1835 թ.), միջնադարյան գերեզմանոցներ, 12-16-րդ դարերի խաչքարեր:

Համայնքում հայտնի են Հոռեն, Ծավեն, Շենին, Երե ջուր, Ներքե ջուր, Վրարակն, Ռրքելանց, Նազանու, Թթու ջուր աղբյուրները:

Արթուր Աղաբեկյանի ջանքերով գյուղի կենտրոնում կառուցվել է զբոսայգի: Համայնքն ունի գյուղապետարան, մարշալ Ա. Խանփերյանցի տուն-թանգարանը, հանդիսությունների տուն, բուժկետ, դպրոց, արվեստի դպրոց, «Սոսե» մանկապարտեզ, թեյատուն, փոքր հյուրատուն, գեղեցկության սրահ:

Գյուղը էլեկտրաֆիկացված և գազաֆիկացված է: Ունի խմելու ջրագիծ: Հեռուստատեսությունը, ռադիոն, բջջային և անլար հեռախոսակապը, ինտերնետ ծառայությունը բնակչությանը հասանելի են:

Մեծ Թաղերում 2018 թ. կար 425 տուն և ապրում է 1519 մարդ<sup>586</sup>: Բնակչության հիմնական զբաղմունքը գյուղատնտեսությունն է:

## Մ Ո Ւ Ր Ե Ն Ե Ս

Գյուղը գտնվում է ԱՀ հարավային հատվածում՝ Հաղործի շրջանում՝ նախկին Դիզակ գավառում: Բնակավայրի հարավարևելյան մասով է հոսում Իշխանագետի վտակ Քար աղբյուր գետը: Մոխրենեսի թիկունքում է գտնվում Պլանեն քար բարձունքը:

Մոխրենեսը Արցախի հնագույն բնակավայրերից է: Այն գոյություն ունի անվազն վաղ միջնադարից: Նախկինում գյուղը եղել է Շինատեղ կոչված վայրում:

Որ գյուղը գոյություն ունի վաղ ժամանակներից, դրա մասին է խոսում նաև Մոխրենեսի հարևանությամբ գտնվող 5-6-րդ դարերում կառուցված Օխտը դռնի վանքը: Ավանդությունը պատմում է, որ վանքը կառուցել է գավթիչների դեմ պայքարում զոհված յոթ եղբայրների միակ քույրը:

13-րդ դարի Գտչավանքի շինարարական արձանագրության մեջ խոսվում է նաև Մոխրենես (Մոխրենիս) բնակավայրի մասին:

14-րդ դարում նախկին բնակավայրից ոչ շատ մեծ հեռավորության վրա հիմնվում է Նոր Մոխրենեսը:

1918-1920 թվականներին Մոխրենեսի հայությունը հայրենի երկրի սահմանները պաշտպանել է մուսավաթական Ադրբեջանի ավագակախմբերի ոսնձգություններից:

Արցախում խորհրդային կարգերի հաստատվելուց հետո՝ 1929 թ., Մոխրենեսում կազմակերպվել է կոլտնտեսություն: 1975 թ. Տողի, Թաղուտի, Հակակուտի, Ծակուտիի, Ջրակուտի, Մարիամաձորի, Մոխրենեսի կոլտնտեսությունները միավորվել են և ստեղծվել է պետական տնտեսություն:

<sup>586</sup> ԱՀ առկա բնակչության թվաքանակը 2018 թ. հունվարի 1-ի դրությամբ, էջ 2:

Ապախոշորացումից հետո, 1989 թ., նորից կազմակերպվել է Մոխրենեսի կոլտնտեսությունը, որը գործել է մինչև 1998 թ.: Հողերի սեփականաշնորհումից հետո գյուղացիները վարում են իրենց անհատական տնտեսությունները: Տարբեր տարիների Մոխրենեսի տնտեսությունը ղեկավարել են Ալեքսան Դետրոսյանը, Հայկ Գրիգորյանը, Հայկ Բաղդասարյանը, Ժորա Բաղդասարյանը:

Մոխրենեսից Հայրենական մեծ պատերազմին մասնակցել է 120 մարդ, նրանցից 62-ը զոհվել է: Գյուղում պատերազմի զոհերի հիշատակը հավերժացնելու համար 1968 թ. հուշարձան է կառուցվել:

Արցախյան ազատագրական պատերազմին գյուղից մասնակցել է 42 հոգի: Ռազմական գործողությունների ժամանակ 8 հոգի զոհվել է: Ազատամարտի նահատակների հիշատակին գյուղում հուշարձան կոթող է կառուցվել:

1894 թ. Մոխրենեսում եկեղեցական-ծխական դպրոց է բացվել, որտեղ սովորում էր 15 աշակերտ, դասավանդում 1 ուսուցիչ: 1896 թ. ցարական կառավարության կողմից դպրոցը փակվել է և վերաբացվել 1908 թ.: Ուսուցիչն էր Արև Տեր-Պողոսյանը:

Գյուղում խորհրդային կարգերի հաստատվելուց հետո՝ 1926 թ., բացվել է տարրական դպրոց: Այնուհետև այն ստացել է ութամյակի կարգավիճակ:

1960-1970-ական թվականներին դպրոցում սովորում էր 150 աշակերտ, 1989-1990 ուսումնական տարում՝ 26 աշակերտ, դասավանդում 8 ուսուցիչ:

Տարեցտարի աշակերտների թիվը կրճատվում է: 2018-2019 ուսումնական տարում դպրոցում սովորում էր ընդամենը 13 աշակերտ:

Տարբեր տարիների դպրոցի տնօրեններ են աշխատել Միքայել Ավագյանը, Վարդան Բաղդասարյանը, Համբարձում Մարդանյանը, Վիգեն Գրիգորյանը, Էդիկ Ղահրիյանը, Լավրենտ Ստեփանյանը:

Մոխրենեսում և նրա շրջակայքում պահպանվել են պատմամշակութային նշանակության հուշարձաններ՝ Օխտը դռնի վանքը (5-6-րդ դարեր), միջնադարյան գյուղատեղիի մնացորդներ, Քարաղբյուր գետի կամուրջը (14-15-րդ դարեր), Սբ. Սարգիս եկեղեցին (1840 թ.) Սուրբ Վանես, Խաչին սրբավայրերը, խաչքար (10-11րդ դարեր):

Գյուղի աղբյուրներն են Ցորցորտ, Երե թաղեն, Ներքե թաղեն, Ակունց, Գայլաձոր, Ղուզե, Քարաղբյուր:

Մոխրենեսի հանդամասերն են Մեծ ու Փոքր գկոատափ, Շլորոտ, Արփալու, Սլղախանց, Մաչի գոմեր, Ծումն արտեր, Կոակլափ:

Մոխրենեսում շարունակում են ապրել Սրաբունց (Ավագյաններ), Դադունց (Պողոսյաններ), Պետունց (Պետրոսյաններ), Ասրունց (Ասրյաններ), Մաքունց (Ստեփանյաններ), Բաբունց (Բաղդասարյաններ), Աղաբաբունց (Աղաբաբյաններ) ազգատոհմերի ներկայացուցիչներ:

Գյուղը էլեկտրաֆիկացված է: Ունի խմելու ջրագիծ:

Հեռուստատեսությունը, ռադիոն, բջջային և անլար հեռախոսակապը, ինտերնետ ծառայությունները բնակչությանը հասանելի են:

Համայնքում գործում են գյուղապետարան, մշակույթի տուն, բուժկետ, դպրոց, առևտրի 3 կետ: Նախկինում գյուղում կար մանկապարտեզ:

Մոխրենեսում 19-րդ դարի վերջերին կար 40 տուն, 350 բնակիչ<sup>587</sup>, 1987 թ.՝ 72 տուն, 311 բնակիչ<sup>588</sup>, 2018 թ.՝ 41 տուն, 180 բնակիչ<sup>589</sup>: Նրանց հիմնական զբաղմունքը գյուղատնտեսությունն է:

## ՆՈՐԱՇԵՆ

Գյուղը գտնվում է ԱՀ հարավարևելյան հատվածում՝ Հաղրութի շրջանում՝ նույնանուն շրջկենտրոնից 5 կմ դեպի հարավարևմուտք, նախկին Դիզակ գավառում:

Բնակավայրի սահմանով հոսում է Ընկուզագետը:

Գյուղը գոյություն ունի միջնադարից՝ առնվազն 15-րդ դարից: 1926-1928 թթ. ռուս-պարսկական պատերազմից հետո Ղարաղաղից մի քանի ընտանիքներ հաստատվում են Նորաշենում<sup>590</sup>:

1892 թ. կառուցվում է Հին Նորաշեն եկեղեցին:

Խորհրդային տարիներին Նորաշենը նույնպես հայտնվեց աղբրեջանցիների թիրախում: Այստեղ հաստատվում են աղբրեջանցի մի քանի ընտանիքներ: Նրանց թվաքանակը տարեցտարի շատանում էր:

1930 թ. Նորաշենում կազմավորվում է կոլտնտեսություն: Այնուհետև այն ներառվում է Հաղրութի սովխոզի կազմի մեջ: Հայրենական մեծ պատերազմում զոհված նորաշենցիների հիշատակին գյուղում հուշակոթող է կառուցվել:

Արցախահայության ազատագրական պատերազմում հաղթանակի կերտման գործում իր ավանդը բերեց նաև Նորաշենի հայությունը:

1991 թ. գյուղը գրավվեց աղբրեջանցիների կողմից: Հայ բնակիչների տները հիմնահատակ կործանվեցին: 1992 թ. ՊԲ առաջին պաշտպանական շրջանի զորամասերը գյուղը ազատագրեցին:

Ռազմական գործողությունների ընթացքում գյուղն ավերվել էր, և այնտեղ անհնարին էր ապրել:

ԱՀ կառավարության որոշմամբ 2001 թ. սկսվեց Նորաշենի վերաբնակեցման գործընթաց: Այդ հարցում մեծ էր սփյուռքահայության աջակցությունը: Առանձնապես տեսանելի է Հայ բարեգործական ընդհանուր միության ջանքերը:

Մերի և Սուրեն Գործունյանների հովանավորությամբ կառուցվել է գյուղի մանկապարտեզը, իսկ Արա Հարությունյանի հովանավորությամբ՝ բուժկետը:

<sup>587</sup> Մակար եպս. Բարխուտարեանց, Աղուանից երկիր և դրացիք, Արցախ, էջ 200:

<sup>588</sup> Մելքումյան Ս., նշվ. աշխ., էջ 266:

<sup>589</sup> ԱՀ առկա բնակչության թվաքանակը 2018 թ. հունվարի 1-ի դրությամբ, էջ 2:

<sup>590</sup> Մակար եպս. Բարխուտարեանց, Աղուանից երկիր և դրացիք, Արցախ, էջ 194:



Խորհրդային տարիներին Նորաշենում գործում էր ութամյա դպրոց: 2001 թ.՝ գյուղը վերաբնակեցնելուն զուգահեռ, բացվել է տարրական դպրոց, որտեղ սովորում էր 8 աշակերտ: 2004 թ. դպրոցը դարձել է ութամյա: 2018–2019 ուսումնական տարում դպրոցում կար 23 աշակերտ:

2001 թ. առայսօր դպրոցի տնօրեններ են աշխատել Լուսրա Գևորգյանը, Ալյոնա Համզոյանը, Թուշիկ Մելքոնյանը, Մելինե Ղազարյանը:

Գյուղում և նրա շրջակայքում պահպանվել են պատմամշակութային նշանակության հուշարձաններ՝ եկեղեցի (1892 թ.), Վելիջան իշխանի բերդը կամ Տորաբերդը (3–17–րդ դարեր), միջնադարյան գերեզմանոց, խաչքար:

Գյուղի աղբյուրը Քահրիզն է:

Նորաշենի հանդամասերն են՝ Գյուզլակ, Ղրղաղյու, Սուրուցուխ, Կրոզլու:

Գյուղը էլեկտրաֆիկացված է: Ունի խմելու ջրագիծ: Հեռուստատեսությունը, ռադիոն, անլար հեռախոսակապը, ինտերնետ ծառայությունը բնակչության հասանելի են:

Համայնքում գործում են գյուղապետարան, ակումբ, բուժկետ, դպրոց:

Նորաշենում 1987 թ. կար 41 տուն, 90 բնակիչ<sup>591</sup>, 2018 թ.՝ 41 տուն, 147 բնակիչ<sup>592</sup>: Նրանց հիմնական զբաղմունքը գյուղատնտեսությունն է:

### ՊԼԵԹԱՆՑ

Գյուղը գտնվում է ԱՀ հարավարևելյան հատվածում՝ Հաղորդի շրջանում՝ նախկին Դիզակ գավառում: Բնակավայրը տեղաբաշխված է Հաղորուք քաղաքից 8 կմ դեպի հյուսիսարևելք՝ Ղարաբաղյան լեռնաշղթայի արևելյան լեռնաձյուղերի վերջավորության հարթավայրային մասում:

Գյուղը գոյություն ունի առնվազն 16–րդ դարից: Գյուղի տարածքում պահպանվել են 16–18–րդ դարերի գերեզմանոցի մնացորդներ, վերոհիշյալ ժամանակաշրջանից մնացած խաչքարերի բեկորներ:

Պլեթանցում 1651 թ. կառուցվել է Սբ. Ստեփանոս եկեղեցին:

Գրավոր աղբյուրներում Պլեթանցի պատմության վերաբերյալ բազմաթվանդակ տեղեկություններ չեն պահպանվել:

19–րդ դարի վերջերին և 20–րդ դարի սկզբներին գյուղը անվանվել է նաև Պլըթան, իսկ խորհրդային տարիներին նաև Բլուբան:

Արցախում խորհրդային կարգեր հաստատելուց հետո՝ 1930 թ., գյուղում կոլտնտեսություն էր կազմակերպվել: 1998 թ. հողերի սեփականաշնորհումից հետո գյուղի բնակիչները դարձել են մասնավոր տնտեսատերեր:

<sup>591</sup> Մելքոնյան Ա., նշվ. աշխ., էջ 272:

<sup>592</sup> ԱՀ առկա բնակչության թվաքանակը 2018 թ. հունվարի 1–ի դրությամբ, էջ 2:

Հայրենական մեծ պատերազմին գյուղից մասնակցել է 90 մարդ, զոհվել է 45–ը: Նրանց հիշատակին հուշարձան է կառուցվել:

Արցախյան ազատագրական պայքարի տարիներին գյուղը ծանր գրկանքների շրջան ապրեց: Հարևան ադրբեջանաբնակ գյուղերի զինյալներին դիմակայելու նպատակով 1989–1990 թվականներին գյուղում ինքնապաշտպանական ջոկատ էր ստեղծվել, որը 1991–1994 թվականների պատերազմի ժամանակ Հաղորուքի պաշտպանական շրջանի զորամասերի կազմում մասնակցել է ԱՀ պաշտպանության համար մղված մարտերին:

1991 թ. դեկտեմբերի 10–ին Ադրբեջանի զինված ուժերին հաջողվել էր մի քանի ժամով մտնել գյուղ թալանել և հրդեհի մատնել այն: Հաղորուքից օգնական ուժեր գալուց հետո բնակավայրը նորից ազատագրվել է:

Գյուղի վերաշինման գործընթացը սկսվել է պատերազմի ավարտից հետո, սակայն բնակչության մի մասն այդպես էլ չվերադարձավ հարազատ օջախ:

Խորհրդային տարիներին Պլեթանցում գործում էր ութամյա դպրոց: Վերոհիշյալ դպրոցի շրջանավարտ է ԱրՊՀ ռեկտոր, բանասիրական գիտությունների թեկնածու, դոցենտ Արմեն Սարգսյանը:

Հետպատերազմայն տարիներին աշակերտների համապատասխան թվաքանակի բացակայության պայմաններում գյուղի դպրոցը փակվել էր:

Համայնքը էլեկտրաֆիկացված է: Ունի խմելու ջրագիծ: Գյուղում կա 2 աղբյուր՝ Շենին և Իսայի:

Հեռուստատեսությունը, ռադիոն, անլար հեռախոսակապը, ինտերնետ ծառայությունները բնակչությանը հասանելի են: Պլեթանցում գործում են գյուղապետարան և բուժկետ:

Պլեթանցում 1890–ական թվականներին կար 20 տուն, 160 բնակիչ<sup>593</sup>, 1987 թ.՝ 46 տուն, 149 բնակիչ<sup>594</sup>, 2018 թ.՝ 10 տուն 18 բնակիչ<sup>595</sup>: Նրանց հիմնական զբաղմունքը գյուղատնտեսությունն է:

### ԾԱՂԿԱՎԱՆՔ

Գյուղը գտնվում է ԱՀ հարավարևելյան հատվածում՝ Հաղորուքի շրջանում՝ նախկին Դիզակ գավառում: Բնակավայրը տեղաբաշխված է Հաղորուք քաղաքից 12 կմ դեպի հյուսիսարևելք՝ Ղարաբաղյան լեռնաշղթայի արևելյան լեռնաձյուղերից մեկի արևելահայաց լանջին:

<sup>593</sup> Մակար եպս. Բարխուտարեանց, Աղուանից երկիր և դրացիք, Արցախ, էջ 196:

<sup>594</sup> Մելքոնյան Ա., նշվ. աշխ., Երևան, 1990, էջ 264:

<sup>595</sup> ԱՀ առկա բնակչության թվաքանակը 2018 թ. հունվարի 1–ի դրությամբ, էջ 2:

Գյուղի վերաբերյալ սկզբնաղբյուրներում տեղեկություններ չեն պահպանվել: Միայն հայտնի է, որ 19-րդ դարի վերջերին և 20-րդ դարի սկզբներին գյուղն անվանվում էր Խարմանջուղ<sup>596</sup>, Խիրմանջուղ<sup>597</sup>, իսկ խորհրդային տարիներին՝ Խրմանջուղ:

19-րդ դարի սկզբներին Ղարադաղից մի քանի ընտանիքներ հաստատվել են գյուղում:

1830 թ. կառուցվել է Խրմանջուղի Ծաղկավանք եկեղեցին:

Նորօրյա ժամանակներում՝ 1995 թ., գյուղը վերանվանվել է Ծաղկավանք:

Արցախում խորհրդային կարգեր հաստատելուց հետո՝ 1930 թ., գյուղում կոլտնտեսություն է կազմակերպվել: Այն հետագայում՝ 1950-ական թվականներին, միավորվել է Պլեթանցի կոլտնտեսության հետ: 1998 թ. հողերի սեփականաշնորհումից հետո ստեղծվել են անհատական տնտեսություններ:

Խորհրդային տարիներին գյուղում տարրական դպրոց էր գործում: Աշակերտների թվաքանակի նվազման պատճառով 1980-ական թվականների սկզբներին դպրոցը փակվել է: Հայրենական Մեծ պատերազմին գյուղից մասնակցել է 90 մարդ, գոհվել է 45-ը: Նրանց հիշատակին գյուղում հուշարձան է կառուցվել:

Արցախյան ազատագրական պատերազմի տարիներին գյուղը ծանր զրկանքների ժամանակաշրջան ապրեց: Հարևան ադրբեջանաբնակ գյուղերի զինյալներին դիմակայելու նպատակով 1989-1990 թվականներին գյուղում ինքնապաշտպանական ջոկատ է ստեղծվել, որը 1991-1994 թվականների պատերազմի ժամանակ Հաղորթի պաշտպանական շրջանի զորամասերի կազմում մասնակցել է ԱՀ պաշտպանության համար մղված մարտերին:

1991 թ. դեկտեմբերին Ադրբեջանի զինված ուժերին հաջողվել էր մտնել գյուղ, թալանել և հրդեհի մատնել այն: Անցնելով հակազորի՝ Արցախի ինքնապաշտպանական ջոկատներին հաջողվել է թշնամուն դուրս բշել գյուղից:

Ծաղկավանքի վերականգնման աշխատանքները մեկնարկել են պատերազմի ավարտից անմիջապես հետո, սակայն բնակչության մի մասն այդպես էլ չվերադարձավ հարազատ օջախ:

Ծաղկավանքը ընդգրկված է Պլեթանց համայնքի կազմի մեջ:

Գյուղը էլեկտրաֆիկացված է: Բնակավայրում է գտնվում Շենին աղբյուրը:

Հեռուստատեսությունը, ուղիոն, անլար և բջջային հեռախոսակապը, ինտերնետ ծառայությունը բնակչությանը հասանելի են:

<sup>596</sup> Մակար եպ. Բարխուտարեանց, Աղուանից երկիր և դրացիք, Արցախ, էջ 196:

<sup>597</sup> Савин Б., Словарь географических терминов и других слов, формирующих топонимию Ирана, Москва, 1971, с. 201.

Ծաղկավանքում 1890-ական թվականներին կար 40 տուն, 310 բնակիչ<sup>598</sup>, 1959 թ.՝ 49 տուն, 200 բնակիչ, 1987 թ.՝ 17 տուն, 46 բնակիչ<sup>599</sup>, 2018 թ.՝ 2 տուն, 2 բնակիչ<sup>600</sup>: Նրանց հիմնական զբաղմունքը գյուղատնտեսությունն է:

## ՋՐԱԿՈՒՍ

Գյուղը գտնվում է ԱՀ հարավարևելյան հատվածում՝ Հաղորթի շրջանում՝ նախկին Դիզակ գավառում: Բնակավայրի հյուսիսարևմտյան սահմանային գոտով հոսում է Իշխանազետը: Ջրակուսի հարևանությամբ է գտնվում Վղերա քոլ, Դինակեն ծոր, Կաղնուտ, Գազարատեղ անտառները:

Ջրակուսը Արցախի հնագույն բնակավայրերից է: Գյուղը մի քանի անգամ տեղից տեղ է տեղափոխվել, բայց շարունակաբար մնացել է ներկայիս բնակավայրի աշխարհագրական տարածքում:

Վաղ միջնադարում գյուղը գտնվում էր ներկայիս բնակավայրից 2 կմ դեպի հյուսիս-արևելք՝ Խուղուն քար կոչվող բլրի վրա, և անվանվել է Սդեցեք: Անհարմար աշխարհագրական դիրքի պատճառով արդեն միջին միջնադարում բնակիչները տեղափոխվել են ներկայիս բնակավայրից 1 կմ հեռավորությամբ Կյուլին պունին խութ տարածքը:

Ավանդությունը պատմում է, որ գյուղի հիմնական հորդահոս աղբյուրը պատկանում էր Հողեր գյուղում ապրող իշխանին, որը, դաշտերը ոռոգելով, մեծ եկամուտներ էր ստանում: Այդ ամենին նախանձով էր վերաբերվում դաշտավայրում հայտնված վրանաբնակ թուրքերի ցեղապետ բեկը: Վերջինիս հրամանով նրա ցեղակիցները մեծ քանակությամբ թաղիք են լցնում աղբյուրի ակունքը և ջուրը կտրում: Մինչև հիմա աղբյուրի տեղը պահպանվում է և տեղացիները այն անվանում են Քոռ աղբյուր: Այս աղբյուրը ցամաքելուց հետո գյուղի բնակիչները 1500-ական թվականներին որոշում են 1 կմ հարավ-արևմուտք՝ երեք կողմերից շրջապատված անտառաշատ լեռների հովտում՝ սառնորակ աղբյուրների հարևանությամբ հիմնել նոր գյուղ Ջրակուսը<sup>601</sup>:

Տեղացիները իրենց բնակավայրի անվան ծագումնաբանության մի քանի վարկածներ ունեն: Նրանց կարծիքով քանի որ գյուղի շրջակայքում կան սառնորակ աղբյուրներ, բնակիչներն այն անվանել են Ջրակուս: Մեկ այլ դեպքում, քանի որ գյուղը փոկված է 12 աղբյուրների արևմտյան կողմում, այն անվանվել է աղբյուրներից կամ ջրից այն կողմ բարբառային արտահայտությամբ ջրի են կուսին (ջրի մյուս կողմին):

Այստեղից էլ Ջրակուս անունը:

<sup>598</sup> Մակար եպ. Բարխուտարեանց, Աղուանից երկիր և դրացիք, Արցախ, էջ 196:

<sup>599</sup> Մելքումյան Ա., նշվ. աշխ., էջ 265:

<sup>600</sup> ԱՀ առկա բնակչության թվաքանակը 2018 թ. հունվարի 1-ի դրությամբ, էջ 2:

<sup>601</sup> ԱրՊՀ հայագիտական կենտրոն:

Ռրոշ հեղինակներ ենթադրում են, որ Ջրակուս բառացի նշանակում է սուրբ ջուր<sup>602</sup>: 1698 թ. գյուղում կառուցվել է Սբ. Ստեփանոս եկեղեցին: 1935 թ. բուլձնիկների աթե-  
խտական պայքարի շրջանակում քանդվեց նաև Սբ. Ստեփանոս եկեղեցին: Քարը  
օգտագործեցին կոլտնտեսության պահեստները, ֆերմաները կառուցելու համար:  
Ներկայումս Ջրակուսի գերեզմանոցում նշմարվում են նախկին եկեղեցու հետքերը:

1917-1920 թվականներին Ջրակուսի երիտասարդները Աղալումի հրամանատա-  
րությամբ Արցախի հարավային սահմաններն անառիկ պահելու համար կռվել են  
թուրքերի դեմ:

Արցախում խորհրդային կարգեր հաստատելուց հետո՝ 1930 թ., գյուղում կոլտն-  
տեսություն է կազմակերպվել:

Տնտեսությունների խոշորացման քաղաքականության հետևանքով Ջրակուսի,  
Մարիամաձորի և Ծակուռիի կոլտնտեսությունները միավորվեցին: 1975 թ. Տողի,  
Թաղուտի, Հակակուի, Մոխրենեսի, Ծակուռիի, Մարիամաձորի և Ջրակուսի տնտե-  
սությունների միավորմամբ այս անգամ կազմակերպվեց միացյալ սովխոզ:

Ապախոշորացումից հետո՝ 1991 թ., Ջրակուսում նորից կազմակերպվեց առանձին  
կոլտնտեսություն: 1998 թ. հողերի սեփականաշնորհումից հետո Ջրակուսում ձևա-  
վորվեցին անհատական տնտեսություններ:

Տարբեր տարիների Ջրակուսի տնտեսությունը ղեկավարել են Գուրգեն, Ասձա-  
տուր, Ենոք, Երվանդ Վարդանյանները, Աղաբեկ Ղազարյանը, Աշոտ Ավագյանը,  
Հրանտ Դադայանը, Բենիկ Բաբայանը, Սուրեն Գրիգորյանը, Պետրոս Ղահրյանը,  
Արտազին Օհանջանյանը, Գեորգի Դավթյանը, Միքայել Հայրապետյանը, Սուրեն  
Գրիգորյանը, Վիտալի Բաբայանը:

Հայրենական մեծ պատերազմի տարիներին Ջրակուսից մասնակցել է 162 մարդ,  
74-ը զոհվել է: Գյուղում նրանց հիշատակին հուշարձան է կառուցվել: Արցախյան պա-  
տերազմի ժամանակ Ջրակուսից 56 հոգի մասնակցել է ռազմական գործողություննե-  
րին: Նրանցից 9 հոգի զոհվել է:

19-րդ դարի երկրորդ կեսին Ջրակուսի Սբ. Ստեփանոս եկեղեցուն կից գործել է  
նախակրթարան: 1894 թ. գյուղում բացվել է եկեղեցական ծխական դպրոց՝ 22 աշա-  
կերտով, որտեղ դասավանդում էր 1 ուսուցիչ:

1896 թ. դպրոցը փակվել և 1908 թ. վերաբացվել է: Դպրոցի ուսուցիչն էր Արամ  
Երիցյանը: 1914 թ. դպրոցում սովորում էր 36 աշակերտ, դասավանդում 1 ուսուցիչ<sup>603</sup>:

1952 թ. դպրոցն ուներ ութամյակի, իսկ 2002 թ. սեպտեմբերի 1-ից՝ միջնակարգի  
կարգավիճակ: 1937 թ. գյուղում կառուցվել է դպրոցական նոր շենք, որը 2004 թ. վե-  
րանորոգումներից հետո առայսօր օգտագործվում է: 2017-2018 ուսումնական տա-  
րում դպրոցում սովորում էր 41 աշակերտ, դասավանդում 14 ուսուցիչ:

<sup>602</sup> Սարգսյան Ս., Արցախի բնակավայրերը, էջ 101:  
<sup>603</sup> «Նոր դպրոց», հմ.10, 1914:

Տարբեր տարիների դպրոցի տնօրեններ են աշխատել Մարդի Ամիրջանյանը, Ար-  
տաշես Ավագյանը, Նիկոլայ Մելքումյանը, Քաջերիկ Ստեփանյանը, Մելիք Վարդա-  
նյանը, Արեգա Սարգարյանը, Կայծեր Հայրապետյանը:

Հեռաքրքիր է այն փաստը, որ ծնունդով այս գյուղից են ցարական և խորհրդային  
բանակի ու ներքին գործերի 13 գնդապետներ Ասրի Իշխանյանը, Աղա Իշխանյանը,  
Իշխան Իշխանյանը, Գրիշա Միքայելյանը, Թևանտրոս Վարդանյանը, Սերյոժա  
Վարդանյանը, Լևոն Վարդանյանը, Միքայել Իշխանյանը, Լևոն Ավագյանը, Ստալիկ  
Ավագյանը:

Գյուղի և նրա շրջակայքի պատմամշակութային հուշարձաններն են Սբ. Ստեփա-  
նոս եկեղեցին (1698 թ.), Կավաքավանքը (1742 թ.), Վնեսա դալա ամրոցը (13-րդ  
դար), Խաչ աղբյուր, Վերին սուրբ, Նահատակաթուճ սրբատեղիները, գերեզմանոց  
(16-19-րդ դարեր), խաչքար (12-13-րդ դարեր):

Ջրակուսի աղբյուրներն են Բալբուլաղ, Գյուրջիբուլաղ, Քարի գլխի, Մեծ կամ Ներ-  
քին, Գյուլբաղի արտի, Խաչ, Սեյրանաց բաղի, Դեհանակի ձորի, Խոզին գյուղի, Շահ-  
բուղաղի, Գազարատեղի, Թավարի բաղի, Շենին:

Գյուղի հանդամասերն են՝ Սելավ, Աղվանի գյունե, Մանասի ձոր, Բալուն քոլ,  
Հրբեղաց չխուր, Թորքաց ձոր, Սանդ քար, Գազարատեղ, Դեհանակի ձոր, Տորդա-  
տեղ, Վնեսա դալա, Խոզին գյուղ, Եղանա բարա, Ճոանա խութ, Վղերա քոլ, Նահա-  
տակա թումբ, Օրան բաղ, Դրմանա բանդ, Գյուլբաղա արտ, Քոռ աղբյուր:

Ջրակուսում շարունակում են ապրել՝ Իշխանյանների, Վարդանյանների, Միքայել-  
յանների, Նազարյանների ազգատոհմերի ներկայացուցիչները:

Գյուղը էլեկտրաֆիկացված է: Ունի խմելու ջրագիծ:  
Հեռուստատեսությունը, ռադիոն, անլար հեռախոսակապը, ինտերնետ ծառայու-  
թյունները բնակչությանը հասանելի են:

Համայնքի տարածքում գործում են գյուղապետարան, բուժկետ, դպրոց, մարզա-  
դաշտ: Ակումբի շենքը վթարային վիճակում է:

Հողեր գյուղը ընդգրկված է Ջրակուս համայնքի մեջ:  
19-րդ դարի վերջերին Ջրակուսում կար 37 տուն, 309 բնակիչ<sup>604</sup>, 1987 թ. 61 տուն,  
176 բնակիչ<sup>605</sup>, 2018 թ.՝ 57 տուն, 248 բնակիչ<sup>606</sup>: Նրանց հիմնական զբաղմունքը գյու-  
ղատնտեսությունն է:

<sup>604</sup> Մակար եպս. Բարխուտարեանց, Աղուանից երկիր և դրացիք, Արցախ, էջ 197:  
<sup>605</sup> Մելքումյան Ս., նշվ. աշխ., էջ 273:  
<sup>606</sup> ԱՀ առկա բնակչության թվաքանակը 2018 թ. հունվարի 1-ի դրությամբ, էջ 2:

## ՎԱՐԴԱՇԱՍ

Գյուղը գտնվում է ԱՀ հարավարևմտյան հատվածում՝ Հաղրուքի շրջանում՝ նախկին Դիզակ գավառում: Բնակավայրը տեղաբաշխված է շրջկենտրոնից 3 կմ հյուսիսարևմուտք՝ երեք կողմերից սարերով շրջափակված մի ձորում:

Գյուղի տարածքում պահպանվել է 16-րդ դարի գյուղատեղի:

Բնակավայրը տարբեր հեղինակների մոտ ներկայացված է Որդաշատ, Վարդաշատ, Էդիշա անուններով: Ի դեպ, խորհրդային տարիներին ոչ պաշտոնական ձևով աղբյուրներում Էդիշա էին անվանում:

Նկատենք, որ երբ 1923 թ. ԼՂԻՄ սահմանները ճշտագրելու համար Լեռնային Ղարաբաղի, Դաշտային Ղարաբաղի, Քուրդիստանի և ԱնՍՀ կենտրոնական իշխանություններից խառը մի հանձնաժողով էր ստեղծվել նրանց փաստաթղթերում գյուղը ներկայացված է Որդնաշատ ձևով:<sup>607</sup>

Պահպանված նյութերից և գյուղի տարեց մարդկանց պատմածներից կարելի է ենթադրել, որ բնակավայրը ձևավորվել է 18-րդ դարի սկզբներին: Նախ և առաջ այստեղ հաստատվել են 7 ընտանիքներ. Ցեջունք, Ծատուրանք, տեղափոխվել են Կոռնիձորից, Մանգունք՝ Ցորից, Չուչունք՝ Մեծ Թաղերից:

Շուտով այստեղ են հանգրվանում նաև դաշտային Ղարաբաղի Միլ կամ Բայլական հայկական քաղաքից մի շարք ընտանիքներ: Ընդհանուր առմամբ դեռևս Բ. ա. 1-ին հազարամյակից Կուր և Արաքս գետերի միջև եղած դաշտավայրում կային հարյուրավոր հայկական բնակավայրեր: Մահմեդական քոչվոր ցեղերի ճնշման տակ 17-18-րդ դարերի ընթացքում նրանք տեղափոխվում և հաստատվում են իրենց հարեճակիցների մոտ՝ լեռնային Արցախում: Նրանց մի զգալի մասն էլ հեռանում է օտար երկրներ:

Քիչ չէին նաև կրոնափոխ եղածները, որոնք այդպես էլ անդառնալիորեն դարձան թուրքեր ու քրդեր:

Նման չարագույժ ձակատագրի արժանացան նաև Բայլականի բնակիչները:

19-րդ դարի վերջերին գյուղում կար 50 ծուխ, 285 բնակիչ: 20-րդ դարի 10-ական թվականներին Վարդաշատում հաշվվում էր արդեն 100 ծուխ:<sup>608</sup>

1896 թ. Վարդաշատում կառուցվել է Սբ. Հռիփսիմե եկեղեցին:

Արցախում խորհրդային կարգեր հաստատելուց հետո՝ 1930 թ., Վարդաշատում կազմակերպվել է կոլտնտեսություն, որի առաջին ղեկավարը դարձել է Եգոր Առուշանյանը: 1998 թ., հողերի սեփականաշնորհումից հետո, գյուղի բնակիչները դարձել են մենատնտեսներ:

Հայրենական մեծ պատերազմին գյուղից մասնակցել է 76 մարդ, նրանցից 36-ը զոհվել է:

Արցախյան շարժման առաջին իսկ ամիսներից գյուղի երիտասարդությունը անդամագրվեց կամավորական շարժմանը: Հետագայում նրանք Առաջին պաշտպանական շրջանի գորամասերի շարքերում մասնակցել են տարբեր ռազմագործողությունների: Նրանցից 6 ազատամարտիկներ՝ Ցուրի Աբրահամյանը, Ալեքսանդր Բաբայանը, Տիգրան Դավթյանը, Էոնեստ Դավթյանը, Ռոբերտ Մարտիրոսյանը, Վլադիմիր Սահակյանը զոհվել են:

19-րդ դարի վերջերից գյուղի եկեղեցուն կից գործել է եկեղեցական ծխական դպրոց: 1912 թ. Վարդաշատում բացվել է երկսեռ մեկդասյա դպրոց: Ուսուցիչն էր Ասլան վարժապետը:

Խորհրդային տարիներին գյուղն ուներ տարրական դպրոց: 1989 թ. այն ութամյակի, իսկ 2008 թ.՝ հիմնական դպրոցի կարգավիճակ էր ստացել:

2008-2009 ուսումնական տարում դպրոցում կար 16 աշակերտ, 10 ուսուցիչ, 2014-2015 ուսումնական տարում՝ 28 աշակերտ, 16 ուսուցիչ:

Տարբեր տարիների դպրոցի տնօրեններ են աշխատել Կաթավ Հայրապետյանը, Շարմաղ Սադիկյանը, Էլլա Աբրահամյանը, Սիլվա Ավետիսյանը, Բորիս Սարգսյանը, Ալեքսանդր Բաբայանը, Նվարդ Շադյանը:

1960-ական թվականներին գյուղը մանկապարտեզ է ունեցել:

Ծննդով Վարդաշատից են բժշկական գիտությունների դոկտոր, պրոֆեսոր, ՀԽՍՀ գիտության վաստակավոր գործիչ Արշակ Հակոբյանը, կենսաբանական գիտությունների դոկտոր, պրոֆեսոր Երվանդ Հայրապետյանը:

Գյուղում և նրա շրջակայքում կան պատմամշակութային նշանակության հուշարձաններ՝ Սբ. Հռիփսիմե եկեղեցին (1896 թ.), միջնադարյան գյուղատեղի և գերեզմանոց:

Գյուղի աղբյուրներն են Օրինած, Մուկնտամեն, Սորբեն, Երե ջուր, Կենտ խաչ, Ճոխտ խաչ, Թառամ:

Վարդաշատի հանդամասերն են Տխտկներ, Չիգալաչալ, Շլորոտ, Կյուտած քար, Ճանոկ, Տոն քար, Սղնախ, Եղցատեղեր, Ուլբուլաղ, Ակնեն ծոր, Վերեկած, Կրավեր, Կակաչ քար:

Գյուղում շարունակում են ապրել Ցեջունց, Ծատուրանց, Մանգունց, Չուչունց ազատուհների ներկայացուցիչները:

Գյուղը էլեկտրաֆիկացված է: Ունի խմելու ջրագիծ:

Հեռուստատեսությունը, ռադիոն, բջջային և անլար հեռախոսակալը, ինտերնետ-ծառայությունները բնակչությանը հասանելի են: Համայնքում գործում են գյուղապետարան, ակումբ, բուժկետ, դպրոց:

Վարդաշատում 1987 թ. կար 57 տուն, 130 բնակիչ, 2002 թ.՝ 65 տուն, 185 բնակիչ, 2018 թ.՝ 46 տուն, 151 բնակիչ<sup>609</sup>: Նրանց հիմնական զբաղմունքը գյուղատնտեսությունն է:

<sup>607</sup> ԱՀ պետարխիվ, ֆ. 1, ց. 1, գ. 1, թ. 12; «Советское краеведение», № 10, 1936, с. 1.

<sup>608</sup> ԱրԳՀ հայագիտական կենտրոն:

<sup>609</sup> ԱՀ առկա բնակչության թվաքանակը 2018 թ. հունվարի 1-ի դրությամբ, էջ 2:



կերպ պայքարում էր այդ խորթ երևույթի դեմ: Մահմեդականությունը ընդունած Մելիք Եզանյանների ներկայացուցիչները միաժամանակ բնակության վայր ընտրեցին Կարյազինոն:

1916 թ. Տողում կար 300 տուն, որից 30-ը թուրքեր էին: Քանի որ վերջիններս Մելիք-Եզանյան տան մահմեդականացված ճյուղի ներկայացուցիչներն էին, ուստի գյուղի բերրի հողերի մեծ մասը նրանց էր պատկանում<sup>612</sup>:

1813 թ. Գյուլիստանի պայմանագրով Արցախը Ռուսաստանի կազմ անցնելուց հետո՝ 1816 թ., Տողը՝ որպես սեփական կալվածք, անցավ գեներալ Մադաթովին<sup>613</sup>:

1826-1828 թվականների ռուս-պարսկական պատերազմի տարիներին Տողի հայությունը զենքը ձեռքին պաշտպանեց հայրենի գյուղը:

1826 թ. հուլիս-օգոստոսին պարսկական զորքերը Աբաս Միրզայի հրամանատարությամբ, չկարողանալով գրավել Շուշին, հայերից վրեժխնդիր լինելու համար Արցախի տարբեր գավառներում հարձակումներ են գործում անպաշտպան բնակավայրերի վրա, կողոպտում և սպանում մարդկանց: Արյունահեղ մարտեր ծավալվեցին Դիզակում: Ամիր խան սարգարի հրոսակները հասան Տող: Ազգաբնակչությունը ապաստանեց Գոչալանքում: Կանանց և երեխաներին պատսպարելով անտառներում՝ Տողի և հարևան գյուղերի բնակիչները պաշտպանում էին իրենց բնակավայրերը:

Ռուս-պարսկական պատերազմների տարիներին չնայած արցախահայությունը մեծ ծառայություններ էր մատուցել ռուսական զորքերին, այնուամենայնիվ, դա չխանգարեց, որ ցարական կառավարությունը 23 գյուղ նվիրաբերի թաթար Ջաֆար աղա Ջիվանշիրին<sup>614</sup>, որը դաժանորեն շահագործում էր հայերին:

1849 թ. Բանազուրի, Տողի և շրջակա հայկական գյուղերի բնակիչները ապստամբում են թաթար կալվածատիրոջ դեմ: Նահանգապետը մեղադրեց ոչ թե Ջաֆար աղային, այլ հայ գյուղացիներին և հոգևորականներին:

Տողի հայերին կառավարելի դարձնելու նպատակով 1830 թ. ցարական արքունիքի որոշմամբ բնակավայրի հարևանությամբ դուխորորներն ու մոլոկանները հիմնադրում են Շարա-Կիշլյակ կամ Կըզըլ-Կիշլյակ բնակավայրը<sup>615</sup>:

1905-1906 թվականներին՝ հայ-թաթարական ընդհարումների ժամանակ, ցարական իշխանությունները խաղաղարար միջնորդի փոխարեն փորձում են ձնշել հայերի դիմադրական շարժումը:

Դեպքերի ժամանակակիցը գրել է. «Մարդկանց տանջելը տեղ է ունեցել Թաղ, Տող, Ազոխ, Շեխեր, Սոս, Գինեյ Ճարտար, Գիղեսլու և Չարաղ գիղերում: Մեռել է մեկը...: Առհասարակ կոզակները բոլոր գիղերում ծեծում էին և դուրս քշում ժողովրդին, որ-

պեսզի ազատորեն օգուեն ուրիշի ստացածքից: ... Ջահաթաղ, Թաղ, Տող, և Ճարտար գիղերում ոմբակոծեցին տները թնդանոթներով: Դրագունները Տողում հրդեհեցին տները, գոյքը, երկիւղից եղել են երեխաների մահաւն դէպքեր, կանանց վիժումներ, խելագարութիւններ: Բոլոր գիղերում խլում էին զէնքերը, ամեն մի տնից պահանջում էին 5 ուրլի տուգանք: Բնակիչները կատարում էին անխօս, չնայելով, որ բոլոր գիղերում հայ պատուելիները և հոգևորականները ընդառաջ էին գնում աղ ու հացով, պաշտօնեաներ չէին ընդունում: Տողում նույնիսկ հրամայեցին կօզակներին գանակօծել նրանց: Հասարակութիւնը ճաշ էր պատրաստել գորքի և պաշտօնեաների համար, բայց հաշտարար միջնորդ Երմոլանովը, որ գործի ղեկավարն էր և թշնամարար էր տրամադրված դէպի հայերը, չընդունեց ճաշը, այլ խնջոյք սարքեցին տեղական Ասլան-Բէգ Մելիք-Ասլանովի մոտ, որը Մինքենդ գիղը աներող պաշտոնաթող ոստիկանական պրիստա յայտնի Սաղըղ-Բէգ Մելիք-Ասլանովի եղբայրն է: Ճաշից յետոյ Երմոլանովի և զօրախմբի զխաւոր Հաջիեմլի ղեկավարութեամբ սկսեցին իրանց գազանութիւնները: Ներս խուժեցին գիղի ամենայարգի ու համեստ ամենահարուստ վաճառական Յարութիւն Մուսայելեանի տունը, յափշտակեցին արժեքաւոր գոյքը, ապա հրդեհեցին տունն ու մնացած գոյքը: Ներկայ գտնուող 6 տանուտէրերից մեկը, Բաբա Դովլաթեանցը աղերսում էր թոյլ տալ հանգեցնելու կրակը և այդ բանի համար կօզակները ձգում են նրան բոցերի մեջ»<sup>616</sup>:

Չնայած այդ դժվարություններին Տողի հայությունը, կառչած իր հողին, շարունակում էր զարգացնել հարազատ բնօրրանը:

Գյուղում զարգանում են արհեստի տարբեր ճյուղեր, մասնավորապես՝ գորգագործությունը:

Շուշեցի Տեր-Մկրտչյան եղբայրները Տողում մետաքսաթել պատրաստող գործարան են բացում:

1915 թ. գյուղում հիվանդանոց էր բացվել<sup>617</sup>:

1917-1921 թվականներին Տողի հայությունը պայքարել է Արցախի ազատության և անկախության համար:

Արցախում խորհրդային կարգեր հաստատելուց հետո՝ 1929 թ., Տողում կոլտնտեսություն է կազմակերպվել: 1975 թ. կազմակերպչական տեսանկյունից կոլտնտեսությունը վերափոխվեց խորհտնտեսության:

Տնտեսությունների ապախոշորացումից հետո՝ 1990 թ., ստեղծվեց Տողի կոլտնտեսությունը: 1998 թ. հողերի սեփականաշնորհումից հետո Տողում ձևավորվեցին մասնավոր անհատական տնտեսություններ:

Տարբեր տարիներին Տողի տնտեսությունը ղեկավարել են Հովսեփ Հովսեփյանը, Արտաշ Ջախարյանը, Խաչատուր Ավագյանը, Խաչատուր Սարգսյանը, Սիմոն Հայրի-

<sup>612</sup> «Փայլակ», հմ. 90, 1 դեկտեմբերի, 1916:

<sup>613</sup> Մատենադարան, Լազարյանների արխիվ, թղթ. 111, գ. 36, վավ. 8, թ.1-3:

<sup>614</sup> Заварян С., Экономические условия Карабага и голод 1905-1907 гг., с. 9.

<sup>615</sup> АКАК, т. X, док. 295, с. 285.

<sup>616</sup> «Արշալոյս», հմ. 69, 30 մարտի, 1906:

<sup>617</sup> «Փայլակ», հմ. 90, 1 դեկտեմբերի, 1916:



յանը, Սաշա Շաբուրյանը, Վանիշկա Աբրահամյանը, Աթան Ադամյանը, Սիմոն Գրիգորյանը, Ժորա Բաղդասարյանը, Նիկոլայ Պետրոսյանը, Արտաշես Հայրյանը, Պետրոս Ղահրիյանը, Ավան Ստեփանյանը, Արտաշես Օհանջանյանը, Գորգին Դավթյանը, Միշա Հայրապետյանը, Ժորիկ Պողոսյանը, Բորիկ Զավադյանը:

Հայրենական Մեծ պատերազմին մասնակցել է 644 մարդ, որից 272-ը զոհվել է: Գյուղում նրանց հիշատակին հուշարձան է կառուցվել:

Խորհրդային տարիներին Տողի ուծացած հայերի կողքին հայտնվեցին աղքեջանցի մի քանի ընտանիքներ: Այդպես ստեղծվեց Տողի աղքեջանական թաղամասը: Վերահաս աղետից բնակավայրը փրկվեց արցախյան ազատագրական պայքարի շնորհիվ:

Տողի հայությունն իր ավանդը ունեցավ Արցախի ազատագրման և պետականության վերակերտման գործում:

Ի տարբերություն արցախյան մյուս գյուղերի՝ Տողում ինքնապաշտպանական ջոկատը ավելի վաղ ստեղծվեց: 1988 թ. մարտից ջոկատի հրամանատարն էր Վիգեն Գրիգորյանը: Դա հիմնականում կապված էր գյուղի աղքեջանցիների ագրեսիվ կեցվածքի հետ: 1988 թ. մարտին երկու կողմերի միջև ընդհարում տեղի ունեցավ: Տողում տեղակայվեց Աղքեջանի ՄՀՆԶ-ի մի զումարտակ: Նրանք էլ 1991 թ. հոկտեմբերի 17-ին սպանել են Դանիելյանների ընտանիքի բոլոր 5 անդամներին՝ չինայելով անգամ 4 տարեկան երեխայի կյանքը:

Տողի ազատագրումը դարձավ արժանապատվության հարց:

Տողի հարևան բնակավայրերից և Ստեփանակերտից այդտեղ հասած կամավորական ջոկատները Արկադի Տեր-Թադևոսյանի հրամանատարությամբ 1991 թ. հոկտեմբերի 30-ին շեշտակի հարվածով գյուղը մաքրեցին թշնամական ուժերից: Նրանց հետ միասին գյուղից հեռացան նաև աղքեջանցիները: Տողի ռազմագործողությունը ոգևորիչ և վարակիչ էր նաև մյուս շրջանների համար:

Արցախյան պատերազմի տարիներին գյուղի 25 մարտիկներ նահատակվեցին:

ԱՀ «Մարտական խաչ» 1-ին աստիճանի շքանշանի արժանացան Արմեն Գասպարյանը (Արմենյո, հետմահու), Վիգեն Ավետիսյանը: ԱՀ «Մարտական խաչ» 2-րդ աստիճանի և «Մետրոպ Մաշտոց» շքանշանների արժանացավ հետմահու՝ Վիգեն Գրիգորյանը, ԱՀ «Մարտական խաչ» 2-րդ աստիճանի շքանշանի՝ Ալեքսանդր Շաբուրյանը, Կառլեն Միքայելյանը և Սամվել Սավադյանը:

1873 թ. Տողում քացվել էր եկեղեցական ծխական դպրոց: Ուսուցիչն էր Սերոբ Տիրացուն: 1886 թ. Տողի դպրոցն ուներ երկու բաժանմունք, 65 աշակերտ, 2 ուսուցիչ: 1896 թ. դպրոցը փակվել է և 1906 թ. վերաքացվել: Ուսուցիչներն էին Ալեքսանդր և Վարդուհի Միրզոյանները: Դպրոցի տեսուչն էր տեր Ավետիսը: Կրթական հաստատությունն ուներ 5 դասարան:

Խորհրդային տարիներին՝ 1938-1939 ուսումնական տարվանից, Տողում գործել է միջնակարգ դպրոց: Կրթական հաստատությունն ուներ 2 բաժանմունք՝ հայկական և աղքեջանական:

2014-2015 ուսումնական տարում դպրոցում սովորում էր 120 աշակերտ, դասավանդում 24 ուսուցիչ:

Տարբեր տարիների դպրոցում տնօրեններ են աշխատել Լևոն Մանուչարյանը, Արկադյա Պետրոսյանը, Հայկ Բարխուդարյանը, Գուրգեն Արզումանյանը, Նիկոլայ Պետրոսյանը, Միքայել Ավագյանը, Վլադիկ Ղահրիյանը:

Ծննդով Տող գյուղից են ԽՍՀՄ հերոսներ Արմենակ Հայրիյանը և Վարդան Տոնյանը:

Տողում և նրա շրջակայքում պահպանվել են պատմամշակութային նշանակության հուշարձաններ՝ Գտիչ (Քթիչ) բերդը (9-13-րդ դար), Գտչավանքը, (1241-1246 թթ.), Սր. Ստեփանոս եկեղեցին (1747 թ.), մելիքական ապարանք (1738 թ.), Խաչա Վարդան կամ Ապարանք եկեղեցին (1737 թ.): Ընդհանուր առմամբ այստեղ հաշվառված է շուրջ 97 հուշարձան:

Գյուղի աղքյուրներն են՝ Վերին ջուր, Միջին ջուր, Շոր ջուր, Տահեսի կամ Հովիտ, Քորի ջուր:

Տողի հանդամասերն են Գյուլու բաղ, Գյունջու խութ, Զապաղ, Զիդա տեղ, Թեղուն փոս, Թքեռնուտ, Ժմհարա խութ, Խաչին խութ, Խոտ դարա, Ծիլտա խաչ, Ծկծկոտ, Կաթեզ ճյուր, Կյառռավ, Կյուտած քար, Հաջուն բաղ, Ղզարա դուզ, Ճոխտակ խութ, Պիմպիկարտ, Սալավ, Սրե խութ, Տահիս (Դաղես Խաչեն), Քարքարա բանդ:

Գյուղում շարունակում են ապրել Արուանց (Ստեփանյաններ), Վիտիսանց (Ավետիսյաններ), Ղահրունց (Ղահրիյաններ), Հայրունց (Հայրյաններ), Ամիրգանց (Ամիրգյաններ), Բղաղանց (Բաղաղյաններ), Շրուրանց (Շաբուրյաններ), Եգանանց (Եգանյաններ), Թվարանց (Պողոսյաններ), Սահականց (Սահակյաններ), Զվաղանց (Զավադյաններ), Պլոզանց (Սարգսյաններ), Կուքանց (Գրիգորյաններ), Բրոսանց (Բալայաններ), Դիլլաքանց (Աթայաններ) տոհմերի ներկայացուցիչները:

Գյուղը էլեկտրաֆիկացված և գազաֆիկացված է: Ունի խմելու ջրագիծ:

Հեռուստատեսությունը, ռադիոն, անլար և բջջային հեռախոսակապը, ինտերնետ ծառայությունները բնակչությանը հասանելի են:

Համայնքում գործում են գյուղապետարան, մշակույթի տուն, բուժկետ (1903 թ. գյուղում քացվել էր հիվանդանոց), դպրոց, «Տողի արվեստի դպրոց» ՊՈԱԿ, «Սոսն» գյուղում քացվել էր հիվանդանոց), դպրոց, «Տողի արվեստի դպրոց» ՊՈԱԿ, «Սոսն» մանկապարտեզ, հանդիսությունների սրահ: Տողում տեղակայված է «Կատարո» ապրանքանիշով գինու գործարան:

Գյուղում 19-րդ դարի վերջերին կար 280 տուն, 1460 բնակիչ<sup>618</sup>, 1987 թ.՝ 396 տուն, 1421 բնակիչ<sup>619</sup>, 2018 թ.՝ 192 տուն, 719 բնակիչ<sup>620</sup>:

### ՏՈՒՄԻ

Գյուղը գտնվում է ԱՀ հարավային հատվածում՝ Հաղորդի շրջանում՝ նախկին Դիզակ գավառում: Բնակավայրը տեղաբաշխված է Դիզափայտ լեռան ստորոտում՝ Իշխանագետի վտակ Շնաքար գետակի ձախափնյա արևելահայաց բարձրության վրա:

Տումին բնության մի գողտրիկ անկյունում է: Նրա տարածքը զբաղեցնում է Հարոս-Իքակ և Շնաքար-Տումի գետերի ընդարձակ ավազանները, ձգվելով դեպի Դիզափայտի լեռնազանգվածը և Քիրսի ստորոտները:

Տումին Արցախի հնագույն բնակավայրերից է: Ընդհանուր առմամբ պետք է նկատել, որ Ք. ա. 3-1-ին հազարամյակների միջազետքյան արձանագրություններում Հայկական լեռնաշխարհում տեսանելի են Թումի, Տումն անուններով բնակավայրեր:

Բուղայի արևածարավ գորգերը 9-րդ դարի առաջին կեսին հասան մինչև Գտիչ (Քթիչ), Տումի և լեռնաստանի խիզախ հայության կողմից խայտառակ պարտություն կրեցին:

Պատահական չէ, որ 9-11-րդ դարերում Տումին դարձավ Դիզակի իշխանանիստ կենտրոնը:

Տումիի թիկունքում է գտնվում Դիզակի իշխանների գերեզմանոցը, որից քիչ վերև՝ մի առանձնացված սարահարթի վրա, պահպանվում են շինության բեկորներ: Տեղացիները ավանդաբար դրան անվանում են Թագավորի պալատ: Վերոհիշյալ շինությունից քիչ հեռավորության վրա՝ բլրին, գտնվում է ավերված մատուռ և մի տապանաքար՝ թագավորի գերեզմանը: Դա Գագիկ թագավորի գերեզմանոցն է: Թագավորի պալատից հյուսիս՝ ձորում, պահպանվում է սրբատաշ քարերով կառուցված Թագավորի աղբյուրը: Գյուղի հարավային կողմում կանգնած կիսավեր Կարմիր եկեղեցու լուսամուտի կամարին կար արձանագրություն. «Ի ՆևԹ (1000) թվին Հայոց և թագաւորութեանս տեառն Գագիկա՝ որդու Մուսէի, ես՝ Սոփի դուստր Մուսէի շինեցի տուն Աստուծո՞՞»:

Տումիի հայությունը 7-րդ դարից մինչև 19-րդ դարի սկզբները պայքարել են արաբ, սելջուկ, մոնղոլ, կարա կոյունլու, ալ կոյունլու, պարսիկ, թուրք, Հյուսիսային Կովկասի խառնամբոխ նվաճողների դեմ և միշտ էլ իրենց լեռների պես անսասան են

մնացել: Դարերի ընթացքում պայքարելը ժողովրդի մեջ վերաճել և դարձել է բնավորություն ու ապրելակերպ:

1826 թ. հուլիսի 26-ին պարսկական բազմահազարանոց զորքը գահաժառանգ Աբաս Միրզայի գլխավորությամբ հասավ Շուշի, բայց չկարողացավ գրավել բերդը:

Հայերին վրեժխնդիր լինելու համար պարսկական զորքերն Արցախի տարբեր գավառներում հարձակումներ են գործել անպաշտպան բնակավայրերի վրա, կողոպտել և սպանել մարդկանց: Արյունահեղ մարտեր ծավալվեցին Դիզակում:

Ամիր խան սարգարի հրոսակախմբերը հասան Տոդ: Ազգաբնակչությունը ապաստանեց Գոչավանքում: Կանանց և երեխաներին պատսպարելով անտառներում, Տոդի և հարևան գյուղերի բնակիչները պաշտպանում էին իրենց բնակավայրերը: Հատկապես աչքի ընկան Տումի գյուղի երիտասարդները, որոնք համարձակ գործողություններով մեծ կորուստներ պատճառեցին թշնամուն: Ժամանակակիցը գրել է «...ամենքն սաստիկ և քաջք և անտառաբնակք որպես վայրենիք»<sup>622</sup>:

1828 թ. մինչև 1905 թ. Տումին ապրում էր համեմատաբար անխռով ժամանակներ: Բնակչությունը զբաղվում էր գյուղատնտեսությամբ և արհեստագործությամբ:

19-րդ դարի վերջերին Տումիում կար 120 տուն, 1033 բնակիչ<sup>623</sup>:

Տումիի հայությունը ծանր ժամանակներ ապրեց նաև 1905-1906 թվականների հայ-թաթարական ընդարումների օրերին:

Ցարական արքունիքը, երկու ժողովուրդներին հաշտեցնելու փոխարեն, իրար դեմ էր լարում և, հայերի դիմադրությունը կտրելու միտումով՝ օգնում թաթարներին:

1905 թ. մարտին 400 զինվորներից և կազակներից բաղկացած մի զորագունդ, չորս թնդանոթներով, փոխգնդապետ Վիվերնի, գավառապետ Ֆրեյլիխի, սպաներ Բիրկիվկինի, Հաջինի, հաշտարար միջնորդ Երմոլանի և պրիստավ Ֆիտինի գլխավորությամբ մտավ Վարանդայի և Դիզակի գավառները:

Նրանք ամենադաժան կերպով թալանեցին և ավերեցին Ավետարանոց, Շեխեր, Սարգսաշեն, Թաղավարդ, Թաղար, Տոդ, Տումի, Ազոխ, Հաղորտի, Սոս, Գյունե Ճարտար, Ղուզե Ճարտար, Խնուշինակ, Գիշի գյուղերը<sup>624</sup>:

Տումիի հերոսական պատմության հաջորդ էջերը գրվեցին 1917-1921 թվականներին:

1918 թ. հոկտեմբերի 9-ին՝ Մամաչի ձակատամարտի ժամանակ, Ալյանիկ Մուրադխանյանին օգնության են հասնում տումեցիների ջոկատը՝ Թևան Ստեփանյանի և Վարանդայի մարտական ուժերը՝ Արտեմ Պետրոսյանի հրամանատարությամբ<sup>625</sup>:

Համագործակցությամբ հայկական ուժերը ջախջախեցին թուրքական էքսպեդիցիոն զորախմբին:

<sup>618</sup> Մակար եպս. Բարխուտարեանց, Աղուանից երկիր և դրացիք, Արցախ, էջ 198:

<sup>619</sup> Մելքունյան Ս., նշվ. աշխ., էջ 255:

<sup>620</sup> ԱՀ առկա բնակչության թվաքանակը 2018 թ. հունվարի 1-ի դրությամբ, էջ 2:

<sup>621</sup> Բալայան Վ., Արցախի պատմությունը, էջ 86:

<sup>622</sup> Մատենադարան, ձեռ. 7823, թ. 69:

<sup>623</sup> Մակար եպս. Բարխուտարեանց, Աղուանից երկիր և դրացիք, Արցախ, էջ 200:

<sup>624</sup> Բալայան Վ., Դրվագներ..., էջ 66:

<sup>625</sup> Իշխանեան Ե., նշվ. աշխ., էջ 267:

Չնայած անհավասար ուժերին՝ տումեցիները Թևան Ստեփանյանի գլխավորությամբ Արցախի փրկության համար կռվեցին խորհրդաթուրքական ուժերի դեմ:

Արցախում խորհրդային կարգեր հաստատելուց հետո նոր իրավիճակ է ստեղծվում:

1929 թ. գյուղում կազմակերպվեց կոլտնտեսություն, որը 1976 թ. վերակազմակերպվեց խորհտնտեսության: Այն ուներ անասնապահական ուղղվածություն: 1995 թ. խորհտնտեսությունը լուծարվեց, և ստեղծվեց գյուղացիական կոլեկտիվ տնտեսություն՝ ԳԿՏ: 1998 թ. հողերի սեփականաշնորհումից հետո գյուղացիները սկսեցին վարել իրենց անհատական տնտեսությունները:

Տումիի տնտեսությունը տարբեր տարիների դեկավարել են Շահնագար Շահնագարյանը, Սաշա Ավագյանը, Սայի Գասպարյանը, Հակոբ Հակոբյանը, Սիմոն Բաբայանը, Կոլյա Պետրոսյանը, Նիկոլայ Խաչատրյանը, Սամվել Աբրահամյանը, Գրիշա Ասրյանը, Շահեն Աբրահամյանը, Հաշիմ Բաղյանը:

Հայրենական մեծ պատերազմին մասնակցել է 400 մարդ, որոնցից զոհվել է 200 հոգի: Գյուղում նրանց հիշատակին 1967 թ. հուշարձան է կառուցվել: Հուշակոթողի նախագծի հեղինակն է տումեցի երևանաբնակ ճարտարապետ Արմենակ Հակոբյանը:

Արցախյան ազատագրական պատերազմին նորից ընդգծվեց տումեցիների նվիրվածությունը հայրենի եզերքի նկատմամբ:

Մինչև 55 տարեկան 170 տղամարդիկ մասնակցեցին ռազմական գործողություններին: 27 տումեցիներ նահատակվեցին:

ԱՀ «Մարտական խաչ» 1-ին աստիճանի շքանշանով հետմահու պարգևատրվել է Մաքսիմ Գրիգորյանը: ԱՀ «Մարտական խաչ» 2-րդ աստիճանի շքանշանի են արժանացել Ռուբիկ Հակոբյանը, Գագիկ Մանվելյանը:

1870-ական թվականներին Տումիում գործել է նախակրթարան: 1882 թ. գյուղում բացվել է եկեղեցական-ծխական դպրոց, որտեղ սովորում էր 25 աշակերտ, դասավանդում՝ 1 ուսուցիչ: 1896 թ. դպրոցը փակվել է: Այդ տարիներին գյուղի ունևորների երեխաները շարունակել են ուսում ստանալ Գուշավանքի դպրոցում, որտեղ ուսուցչություն էր անում Առաքել վարդապետ Կոստանյանցը:

1908 թ. Տումիի դպրոցը վերաբացվել է: Այն մեկդասյա երկսեռ դպրոց էր, ուներ 2 բաժանմունք, 40 աշակերտ: Ուսուցիչն էր Թադևոս Պետրոսյանը: Դպրոցը պահվում էր աշակերտների ուսման վարձով և Շուշիի բարեգործական ընկերության նպաստով<sup>626</sup>:

1920-1921 ուսումնական տարում գյուղում բացվեց տարրական դպրոց: Կրթօջախը 1924-1977 թվականներին գործել է նախկին բնկ Ա. Աթաբեկյանի առանձնատանը: 1943-1944 ուսումնական տարում դպրոց էր հաճախում 469 աշակերտ:

1933-1934 ուսումնական տարվանից դպրոցը յոթնամյա էր: 1977 թ. դպրոցական նոր շենք է կառուցվել, որը հիմնանորոգվել է 2004 թ.:

1994-2004 ուսումնական տարում դպրոցում սովորում էր 124 աշակերտ, դասավանդում 24 ուսուցիչ, 2018-2019 ուսումնական տարում՝ 113 աշակերտ:

Տարբեր տարիների դպրոցի տնօրեններ են աշխատել Հայրապետ Ղազարյանը, Տիգրան Արտուկյանը, Գրիշա Սարգսյանը, Սիմոն Գրիգորյանը, Խաչիկ Մայիլյանը, Վոլոդյա Բաղայանը, Սամսոն Խաչատրյանը, Հայկ Սարգսյանը, Բեգլար Մելքունյանը, Գրիշա Խաչատրյանը, Կոլյա Պետրոսյանը, Սմբատ Աբրահամյանը, Ներսես Աբրահամյանը, Գուրգեն Իսանյանը, Մարդի Ամիրջանյանը, Խորեն Ղազարյանը, Վագիֆ Ամիրջանյանը, Վալերի Ծատրյանը, Լյուդմիլա Ավագյանը, Վահրամ Բաբայանը:

Ծննդով Տումեցի են 20-րդ դարի սկզբների հայ ազատագրական շարժման գործիչ Թևան Ստեփանյանը, զեներալ-մայոր Գրիգոր Գրիգորյանը, արդարադատության երկրորդ դասի պետական խորհրդական, զեներալ-լեյտենանտ Արմեն Խաչատրյանը, ՀՀ ԳԱԱ ակադեմիկոս, բանասիրական գիտությունների դոկտոր, պրոֆեսոր Սերգեյ Աբրահամյանը, բանաստեղծ Բոգդան Ջանյանը, բժշկական գիտությունների դոկտոր, պրոֆեսոր Հենրի Բակունցը, տեխնիկական գիտությունների դոկտոր, պրոֆեսոր Սուրեն Հակոբյանը:

Տումիում և նրա շրջակայքում կառուցվել են պատմամշակութային նշանակության բազմաթիվ հուշարձաններ: Իրանց մի մասը ժամանակի ընթացքում ավերվել է, մյուս մասն էլ՝ որպես ժառանգություն, հասել է ներկա սերնդին:

Իրանցից նշանավոր են Գորոգ, Գտիչ (Քթիչ) բերդերը (7-11-րդ դարեր), Կարմիր եկեղեցին (10-րդ դար), Թագավորի պալատը (10-րդ դար), Սբ. Հովհաննես եկեղեցին (17-րդ դար), Սբ. Հովհաննես եկեղեցին (1868 թ.), Բաղինք արքունականք (եղել է Դիզակի իշխանության հանքային ջրերի առողջարանը), Ջրվանես (12-13-րդ դարեր), Իգակուց (12-13-րդ դար), Նադար աղբյուր, Հալտրի (17-րդ դար) կամուրջները, Խտուղոն, Նահատակ, Գյոջին խաչ, Ստեփանոց, Մոմաքար, Բուք քար, Ունգուձախաչ, Խաչին արտ, Երեզերգեչ, Խաչիխութ, Քմախաչ, Ջինդարա գոմեր, Թագավորի աղբյուրի խաչ, Շլորուն արտ սրբավայրերն ու ուխտատեղիները:

Տումի գյուղի տարածքում պահպանվել են Ղրանց կյումեր, Խտրո խութ, Ստեփնոցեն խութ, Մկրտիչի տեփեր, Կարմիր քարի, Իգակուց կամ Հայկազն, Խաչին արտ միջնադարյան գյուղատեղիները, որոնք գոյություն են ունեցել 5-18-րդ դարերում:

Գյուղի աղբյուրներն են Թաղալ, Օխուն, Քոշին, Անուշ, Շուշու, Վարար, Բդուրեն, Քոսի, Կաթնեզ, Կուրձին չալեն, Համազեն, Ստանուց գոմերի, Ծտոխուց, Մոշաձորի, Գյուլասին, Օղտեն կապեն, Ջար Վանեսի, Թագավորի, Նադար (Նվագ), Սահակ, Գյուլեն, Ակնեն ձորի, Ակութ, Սիսեռ, Ծավ աղբյուրները:

Նշանավոր են Քեֆաձորի և Կարմիր քարի թթու ջրերը: Գյուղը էլեկտրաֆիկացված է: Ունի խմելու ջրագիծ:

<sup>626</sup> ՀԱԱ, ֆ. 56, ց. 3, գ. 78, թ. 1-8:

Հեռուստատեսությունը, ռադիոն, անլար և բջջային հեռախոսակապը, ինտերնետ ծառայությունները բնակչությանը հասանելի են:

Տումիում գործում են գյուղապետարան, ակումբ, բուժկետ, դպրոց, առևտրի 8 կետ: 1959–1972 թվականներին գյուղում կար 15 մահճակալանոց հիվանդանոց:

Տումիում 1987 թ. կար 286 տուն, 847 բնակիչ, 2018 թ.՝ 184 տուն, 708 բնակիչ<sup>627</sup>: Նրանց հիմնական զբաղմունքը գյուղատնտեսությունն է:

## ՈՒՆՏԱԶՈՐ

Գյուղը գտնվում է ԱՀ հարավարևելյան հատվածում՝ Հաղրութի շրջանում՝ նախկին Դիզակ գավառում՝ Հաղրութ շրջկենտրոնից 10 կմ դեպի հյուսիս–արևելք:

Գյուղի տարածքով հոսում է Ճղացեն ձորին գետակը, որի հոսքը սեզոնային բնույթ ունի և ամռանը հիմնականում չորանում է:

Գյուղի շրջակայքում են գտնվում Հըկանոր, Ցորտաղբյուր, Ըխտածոր, Ուրզունաշ, Մնածավ, Կեզարատեղ, Ռուսեն տնտեղեր անտառները:

Խորհրդային տարիներին գյուղը կրել է նաև Էդիլլու անունը:

Գյուղի կազմավորման ստույգ դարաշրջանը հայտնի չէ: Սակայն 1693 թ. կառուցված Սբ. Աստվածածին եկեղեցին, հին գերեզմանոցում պահպանված 15–րդ դարի թաղումները վկայում են, որ գյուղը գոյություն ունի առնվազն միջին միջնադարից:

19–րդ դարի վերջերին գյուղում կար 60 տուն, 500 բնակիչ<sup>628</sup>:

Խորհրդային իշխանության առաջին տարիներին այստեղ հայտնվեցին թուրք միջանկյալ ընտանիքներ, որոնք, արագ աճելով, գյուղի հայկական դիմագիծը վտանգի տակ դրեցին:

1931 թ. գյուղում կոլտնտեսություն կազմավորվեց: Այն սկզբում կրում էր «Անաստաս Միկոյան»-ի, այնուհետև՝ «Դրուժբա» անունը:

1975 թ. հարևան գյուղերի կոլտնտեսությունների հիմքերի վրա ձևավորվեց սովխոզ:

Ուխտաձորի տնտեսությունը տարբեր տարիների ղեկավարել են Պավլի Բաբայանը, Լևոն Մանասյանը, Սուրեն Պողոսյանը, Ղուկ Ավագյանը, Աշոտ Կասպարովը, Լևոն Պողոսյանը, Վլադիմիր Նավասարդյանը, Էդիկ Նավասարդյանը, Վլադիկ Հովակիմյանը:

1998 թ. հողերի սեփականաշնորհումից հետո Ուխտաձորի բնակիչները դարձան մենատնտեսներ:

Գյուղի բնակչությունը Հայրենական մեծ պատերազմի տարիներին իր մասնակցությունը քերեց հաղթանակի կերտման գործում: Մարտական գործողությունների

մասնակցած 160 ուխտաձորցիներից 70–ը զոհվել են: Զոհվածների հիշատակին գյուղում հուշարձան է կանգնեցվել:

Արցախյան ազատամարտի տարիներին Ուխտաձորի հայությունը զենքը ձեռքին պայքարեց երկրամասի ազատության և անկախության համար: Այդ պայքարում 18 հոգի նահատակվել են:

ԱՀ «Մարտական խաչ» 2–րդ աստիճանի շքանշանի է արժանացել Սերգեյ Ավագյանը՝ հետմահու, իսկ Կամո Աղաջանյանը՝ ԱՀ «Մարտական խաչ» 1–ին և 2–րդ աստիճանի շքանշանների:

1873 թ. Ուխտաձորում բացվել է նախակրթարան, որտեղ սովորում էր 12 աշակերտ, դասավանդում՝ 1 ուսուցիչ: 1874–1875 ուսումնական տարում բացվել է եկեղեցական ծխական դպրոց: 1882–1883 ուսումնական տարում բացվել է արական, 1889–1890 ուսումնական տարում՝ իգական դպրոց:

1896 թ. ցարական հրովարտակով Արցախի թեմի դպրոցների փակվելուց հետո, գյուղում դպրոցը շարունակել է գործել գաղտնի: 1908 թ. Ուխտաձորում բացվել է մեկ–դասյա երկսեռ դպրոց: Ուսուցիչն էր Հայրապետ Ղազարյանը<sup>629</sup>:

Խորհրդային տարիներին գյուղում գործում էր միջնակարգ դպրոց: 1958 թ. և 1985 թ. Ուխտաձորում կառուցվել են դպրոցական նոր շենքեր:

Առավել հարմարավետ պայմաններ ստեղծելու նպատակով ԱՀ կառավարության որոշմամբ 2017 թ. նոր դպրոցական շենք է կառուցվել, որտեղ 2018–2019 ուսումնական տարում սովորում էր 64 աշակերտ:

Տարբեր տարիների դպրոցի տնօրեններ են աշխատել Բուդդան Շաղյանը, Շահեն Մարդանյան, Ս. Գյուլուշանյանը, Մարտին Քալաշյանը, Ալեքսանդր Պողոսյանը, Միքայել Խաչիյանը, Արթուր Արզումանյանը:

Ծննդով ուխտաձորցի են ԱՀ առաջին ղեկավար, Գերագույն խորհրդի նախագահ Արթուր Մկրտչյանը, գեներալ–մայոր Կամո Աղաջանյանը, բանասիրական գիտությունների դոկտոր, պրոֆեսոր Միհրան Խաչատրյանը, տեխնիկական գիտությունների դոկտոր, պրոֆեսոր Վիկտոր Մելքումովը, Սոցիալիստական աշխատանքի հեղուներ՝ Ալեքսանդր Աբալյանը, Իլյազ Զալյանը, Մեսրոպ Բաղդասարյանը:

Ուխտաձորի տարածքում պահպանվել են պատմամշակութային նշանակության հուշարձաններ՝ Սբ. Աստվածածին եկեղեցին (1693 թ.), Եղեց, Քմախաչ, Ըխտածոր, Պառավ խաչ, Կավաքավանք սրբատեղիները, գերեզմանոց (17–19–րդ դարեր):

Գյուղի աղբյուրներն են՝ Տուղուցուց տափեր, Խնձորոտուն ձոր, Փոսեն արտ, Մոլլա դարա, Հրսանեն կալատեղ, Ունջանանց կալ, Ըրկաթեն ձոր:

Ուխտաձորում շարունակում են ապրել Նիրբեդանց (Նահապետյաններ), Բոզունց (Զալյաններ, Բոզյաններ), Աղաբեկանց (Աղաբեկյաններ), Մելքումանց (Մելքումյան–

<sup>627</sup> ԱՀ առկա բնակչության թվաքանակը 2018 թ. հունվարի 1–ի դրությամբ, էջ 2:

<sup>628</sup> Մակար եպս. Բարխուտարեանց, Աղուանից երկիր և դրացիք, Արցախ, էջ 196:

<sup>629</sup> «Նոր դպրոց», հմ. 3, 1907–1908:

ներ, Բեգլարյաններ), Ուջանց, Բարունց, Ըղջանանց (Խաչատրյաններ) ազգատոհմերի ներկայացուցիչները:

Ուխտաձորը էլեկտրաֆիկացված է: Ունի խմելու ջրագիծ: Հեռուստատեսությունը, ռադիոն, ինտերնետ ծառայությունը, անլար հեռախոսակապը բնակչությանը հասանելի են:

Համայնքում գործում են գյուղապետարան, ակումբ, բուժկետ, հանդիսությունների սրահ, դպրոց, Ղարաբաղ տելեկոմի սպասարկման կետ, հրշեջ փրկարարական ծառայության ջուկ, 3 խանութ:

Ուխտաձորում 1987 թ. կար 170 տուն, 490 բնակիչ<sup>630</sup>, 2018 թ.՝ 102 տուն, 313 բնակիչ<sup>631</sup>: Նրանց հիմնական զբաղմունքը գյուղատնտեսությունն է:

### ՔՅՈՒՐԱԹԱՂ

Գյուղը գտնվում է ԱՀ հարավարևելյան հատվածում՝ Հաղրուփի շրջանում՝ նախկին Դիզակ գավառում՝ Արևասարի արևելահայաց լանջի ստորոտում: Գյուղի արևմտյան հատվածը անտառածածկ է:

Վաղ միջնադարից սկսած Արևասարի շրջակայքում գյուղը մի քանի անգամ տեղից տեղ է տեղափոխվել:

16-րդ դարում այդ գյուղերի բնակիչները վերջնականապես հաստատվել են ներկայիս Քյուրաթաղի տարածքում: Գյուղը անվանվեց Քյուրաթաղ: Գյուղից հարավ առայսօր պահպանվում են Հականոր գյուղատեղիի մնացորդները: Տարբեր հեղինակների կողմից փորձեր են եղել գյուղի անվան բացատրությունը ստուգաբանել, այնուամենայնիվ, դրանք մեզ հավատ չեն ներշնչում: Միայն նկատենք, որ գյուղը երբեմն անվանվել է նաև Կիրաթաղ,<sup>632</sup> Հիքիիրաթաղ,<sup>633</sup> Դուդուկչի<sup>634</sup>:

Գյուղի 1743 թ. կառուցված Սբ. Աստվածածին եկեղեցու վրա փորագրված արձանագրության մեջ բնակավայրը անվանվել է Քյուրաթաղ:

Գյուղի հյուսիսարևմտյան մասում գտնվող Վնեսա սարի վրա գտնվող Վնեսա դալա բերդը դարեր շարունակ Քյուրաթաղի և հարևան բնակավայրերի անվտանգության ապահովման լավագույն միջոց է հանդիսացել:

Ցարական Ռուսաստանը Այսրկովկասում, այդ թվում Արցախում, ազգային հենարան ստեղծելու նպատակով, 19-րդ դարի 30-ական թվականներին դուխորոնների ու մոլականների հազարավոր ընտանիքներ բնակեցնում է տարածաշրջանում:

<sup>630</sup> Մելքունյան Ս., նշվ. աշխ., էջ 263:

<sup>631</sup> ԱՀ առկա բնակչության թվաքանակը 2018 թ. հունվարի 1-ի դրությամբ, էջ 2:

<sup>632</sup> Ա-Դո, նշվ. աշխ., էջ 31; Кочарян Г., Нагорный Карабах, с. 48.

<sup>633</sup> Մակար եպ. Բարխուտարեանց, Աղուանից երկիր և դրացիք, Արցախ, էջ 196:

<sup>634</sup> «Советское краеведение», № 10, л. 936, с. 1.

1830 թ. նման ընտանիքներ հայտնվում են նաև Մարիամաձոր, Դուդուկչի, Կարաբուլաղ, Թալիշ, Գյուլխտան, Վարարակն գյուղերում<sup>635</sup>: Նրանք հետագայում հեռացել են վերոհիշյալ գյուղերից:

19-րդ դարի վերջերին Քյուրաթաղում կար 26 ծուխ, 226 ընտանիք<sup>636</sup>:

Արցախում խորհրդային կարգեր հաստատելուց հետո՝ 1930 թ., գյուղում կոլտնտեսություն է կազմավորվել: 1950 թ. խոշորացման քաղաքականության արդյունքում այն միավորվել է Ուխտաձորի տնտեսությանը: 1974 թ. կոլտնտեսությունը վերակազմավորվեց սովխոզի: 1988 թ. տնտեսությունների ապախոշորացումից հետո Քյուրաթաղի կոլտնտեսությունը շարունակեց գործել մինչև 1998 թ. հողերի սեփականաշնորհումը:

Տարբեր տարիների կոլտնտեսությունը ղեկավարել են Հարություն Առաքելյանը, Աղալում Ալեքսանյանը, Սուրեն Ամիրջանյանը, Աշոտ Գասպարյանը, Վոլոդյա Նավասարդյանը, Էդիկ Նավասարդյանը:

Հայրենական մեծ պատերազմին գյուղից մասնակցել է 112 հոգի, զոհվել՝ 62-ը:

Անօրինակ սխրագործության համար օդաչու Աշոտ Գասպարյանը արժանացել է Խորհրդային միության հերոսի բարձր կոչմանը:

Արցախյան ազատագրական պատերազմի ժամանակ գյուղի երիտասարդությունը՝ շուրջ 60 հոգի, անդամագրվել էր կամավորական շարժմանը: Նրանցից 8 ազատամարտիկներ զոհվել են, իսկ 2 հոգի էլ ձանաչվել են որպես անհայտ կորած:

ՀՀ «Մարտական խաչ» 1-ին աստիճանի շքանշանի հետմահու արժանացել է Ռուսաստանի Պողոսյանը, ԱՀ «Մարտական խաչ» 2-րդ աստիճանի շքանշանի՝ հետմահու Ռուսլան Մարտիրոսյանը և Գառնիկ Գասպարյանը:

1886 թ. Քյուրաթաղում գործել է 15 աշակերտներից կազմված նախակրթարան:

1888 թ. գյուղում բացվել է եկեղեցական-ծխական դպրոց: 1890-ական թվականներին հայկական դպրոցների փակման պայմաններում գյուղում դպրոցը շարունակել է գործել գաղտնի:

1907-1908 ուսումնական տարում բացվել է մեկդասյա երկսեռ դպրոց: Ուսուցիչն էր Վրույր Առաքելյանը:

1927 թ. գյուղում դպրոցական շենք է կառուցվել: Դպրոցը յոթամյայի կարգավիճակ ուներ: Մինչև 1970-ական թվականների կեսերը աշակերտների թիվը տատանվում էր 90-100-ի միջև: Հետագա տարիներին աշակերտների թիվը սկսեց նվազել: 2004-2005 ուսումնական տարում դպրոցում սովորում էր 32 աշակերտ, դասավանդում՝ 14 ուսուցիչ: 2000 թ. դպրոցը միջնակարգի կարգավիճակ ստացավ: 2018-2019 ուսումնական տարում դպրոցում սովորում էր 55 աշակերտ, դասավանդում՝ 23 ուսուցիչ:

<sup>635</sup> Долженко В., К истории образования русских поселений Закавказья (1830-1840 гг.), Ленинский Դարաբաղի Հանրապետություն. անցյալը, ներկան և ապագան, միջազգային գիտաժողովի զեկուցումների հիմնադրույթներ, էջ 316-317:

<sup>636</sup> Մակար եպ. Բարխուտարեանց, Աղուանից երկիր և դրացիք, Արցախ, էջ 196:

Տարբեր տարիների դպրոցի տնօրեններ են աշխատել Անդրանիկ Մայիլյանը, Ապրես Առաքելյանը, Մարո Բարությունը, Երեմ Սահակյանը, Խուդան Բաբայանը, Վոլոդյա Նավասարդյանը, Մարգո Դավթյանը, Մարտին Քալաշյանը, Եղիշե Ղալայանը, Արմեն Աբրահամյանը, Ալեքսանդր Շահնազարյանը, Էլզա Գասպարյանը, Արման Պողոսյանը:

Գյուղում և նրա շրջակայքում պահպանվել են պատմամշակութային նշանակության հուշարձաններ՝ Վնեսա ամրոցը (10-14-րդ դարեր), միջնադարյան գյուղատեղի և գերեզմանոց, Սբ. Աստվածածին եկեղեցին (1743 թ.):

Գյուղի աղբյուրներն են Մեծ, Արտեզյան ջրհոր և Հեռե:

Քյուրաթաղում ապրում են Պողոսյան, Գասպարյան, Շահնազարյան, Պետրոսյան, Նավասարդյան, Մարտիրոսյան, Ալեքսանյան, Բալասանյան, Դանիելյան, Բաբայան, Առաքելյան, Ղալայան, Ղազարյան, Ավետյան, Ալավերդյան, Ավանեսյան, Օհանջանյան, Աղաջանյան ազգատոհմերի ներկայացուցիչները:

Գյուղը էլեկտրաֆիկացված է: Ունի խմելու ջրագիծ: Հեռուստատեսությունը, օդհիոն, անլար հեռախոսակապը, ինտերնետ ծառայությունը բնակչությանը հասանելի են:

2017 թ. Հայաստան համահայկական հիմնադրամի միջոցներով և Արցախի կառավարության համաֆինանսավորմամբ կառուցվել է համայնքային կենտրոն, որտեղ գործում է գյուղապետարան, գրադարան, բուժկետ և հանդիսությունների սրահ: Քյուրաթաղը ունի դպրոց և առևտրի 5 կետ:

1987 թ. գյուղում կար 93 տուն, 248 բնակիչ<sup>637</sup>, 2018 թ.՝ 69 տուն, 316 բնակիչ<sup>638</sup>: Նրանց հիմնական զբաղմունքը գյուղատնտեսությունն է:

## ԿԱՐՄՐԱԿՈՒՃ

Գյուղը գտնվում է ԱՀ հարավարևելյան հատվածում՝ Հաղրութի շրջանում՝ նախկին Դիզակ գավառում՝ Արևասարի հարավային զառիթափ ստորոտում:

Գյուղը մի շարք հեղինակների մոտ ներկայացված է Կարմրագույն<sup>639</sup> Կերմակույն<sup>640</sup> Կերմակույն<sup>641</sup> անուններով:

Գյուղը կազմավորվել է 12-13-րդ դարերում: Սկզբում այն գտնվում էր ներկա բնակավայրից 400 մ հարավ՝ մի ընդարձակ տեղամասում, որին տեղացիները առաջօր անվանում են Շինատեղ:

<sup>637</sup> Մելքումյան Ս., նշվ. աշխ., էջ 273:

<sup>638</sup> ԱՀ առկա բնակչության թվաքանակը 2018 թ. հունվարի 1-ի դրությամբ, էջ 2:

<sup>639</sup> Մակար եպս. Բարխուտարեանց, Աղուանից երկիր և դրացիք, Արցախ, էջ 196:

<sup>640</sup> Свод статистических данных о населении Закавказского края, Тифлис, 1893, отдел IV.

<sup>641</sup> Մելքումյան Ս., նշվ. աշխ., էջ 270:

18-րդ դարի վերջերին և 19-ի սկզբներին բնակիչները տեղափոխվել են Լպատին ծոր կոչվող հատվածը և հիմնադրել այսօրվա Կարմրակույն գյուղը:

19-րդ դարի երկրորդ կեսին այստեղ հաստատվում են նաև Կապանից մի քանի ընտանիքներ: Ըստ գերդաստանների տեղակայվածության՝ գյուղում ձևավորվում է 3 թաղամաս՝ հին կամ Դերունց թաղամաս, միջին կամ Եխձու թաղամաս և նոր թաղամաս:

15-րդ դարում գյուղում կառուցվում է Սբ. Ամենափրկիչ եկեղեցին: 1844 թ. կույս Մարիամը վերանորոգում է եկեղեցու քանդված կամարաձև դուռը, ինչի մասին փաստող արձանագրությունը առայսօր պահպանվում է: 2013 թ. եկեղեցին վերանորոգվել է:

19-րդ դարի վերջերին գյուղում կար 50 տուն, 468 բնակիչ<sup>642</sup>:

1917 թ. հոկտեմբերյան հեղափոխությունից հետո Արաքսի ափին տեղակայված ռուսական սահմանապահ զուևոր տարածաշրջանից հեռանալու ժամանակ, Արցախի միջկուսակցական բյուրո կառավարության և հրամանատարության միջև կայացած համաձայնությամբ, զենքերի մի մասը թողնում է հայկական կողմին: Հանդիսանալով որպես ապահով վայր՝ զենքերի այդ խմբաքանակը պահեստավորում են Դիզակի գյուղերում, այդ թվում՝ Կարմրակույնում:

Գյուղի երիտասարդությունը 1917-1920 թթ. Արցախի զինված ուժերի շարքերում անգիջում պայքարեցին թուրք-թաթարական և բուլղարական հրոսակախմբերի դեմ:

Կարմրակույնի ջոկատը իրենց հրամանատար Ասլանիկ Մուրադխանյանի հետ փայլեց 1918 թ. հոկտեմբերի 18-ին Մամնայի ճակատամարտում:

Արցախում խորհրդային կարգեր հաստատելուց հետո՝ 1931 թ., գյուղում կազմավորվում է «Պրավդա» կոլտնտեսությունը:

1960-ական թվականներին վերոհիշյալ տնտեսությունը ներառվեց Հաղրութի սովխոզի կազմի մեջ:

1988 թ.՝ սովխոզի վարչակազմակերպչական իրավասությունները դադարեցնելուց հետո, Կարմրակույնի կոլեկտիվ տնտեսությունը մինչև 1998 թ. հողերի սեփականաշնորհումը շարունակեց իր գործունեությունը:

Տարբեր տարիներին Կարմրակույնի տնտեսությունը ղեկավարել են Վոլոդյա Մաֆարյանը, Ալիկ Դավթյանը:

Հայրենական մեծ պատերազմին գյուղից մասնակցել են 100-ից ավելի երիտասարդներ, նրանցից 60 հոգի զոհվել են:

Արցախյան ազատագրական պատերազմին իրենց ակտիվ մասնակցությունն են ունեցել գյուղի երիտասարդները: 7 ազատամարտիկներ՝ Գագիկ Պետրոսյանը, Գարիկ Հակոբյանը, Ռաֆիկ Ստեփանյանը, Արտյուշա Մաֆարյանը, Խաչատուր Դավթյանը, Արմեն Սարգսյանը, Աստոն Ջհանյանը իրենց կյանքը զոհաբերել են Արցախի ազատության և պետականության համար:

<sup>642</sup> Մակար եպս. Բարխուտարեանց, Աղուանից երկիր և դրացիք, Արցախ, էջ 196:



### ՄԵԽԱԿԱՎԱՆ

Մեխակավանը գտնվում է ԱՀ հարավային հատվածում՝ Հաղործի շրջանում՝ նախկին Դիզակ գավառում: Բնակավայրը տեղաբաշխված է Ղարաբաղյան լեռնաշղթայից դեպի հարավ ձգվող լեռնաճյուղերից մեկի ստորոտում՝ Ծամձոր գետակի հովտում: Հեռավորությունն Առաքել գյուղից կազմում է 7 կմ, իսկ Առաջամուղից՝ 4 կմ:

Միջնադարում ներկայիս բնակավայրի տարածքում հայկական գյուղ է եղել, որի անունը մեզ անհայտ է: Կարծիք կա, որ այդ բնակավայրը ունեցել է Կուրախտին անվանումը<sup>646</sup>:

19-րդ դարի գրավոր սկզբնաղբյուրներում բնակավայրը ներկայացված է Ջերբայի կամ Ջաբրայիլ անուններով<sup>647</sup>:

19-րդ դարի վերջերին Մակար Բարխուդարյանը, շրջելով այդ վայրերով, գրել է, որ Ջաբրայիլից ներքև, Երասխի ձախափնյակում կան հայկական գյուղատեղիներ, հանձատարաններ և եկեղեցիների հետքեր: Դրանք հայոց թագավորության գոյության շրջանում շեն բնակավայրեր են եղել, խիտ բնակեցված բազմամարդ գյուղերով, «... իսկ այժմ, գիւղերից շատերն անբերակ են և շատերն՝ մահմեդականաբնակ»<sup>648</sup>:

Արցախը Ռուսաստանին անցնելուց հետո՝ 1890-ական թվականներին, ցարական արքունիքը երկրամասի մի շարք գյուղերում, այդ թվում Ջերբայիլում, բնակեցնում է մուսուլմանների և դուխոբորների:

19-րդ դարի երկրորդ կեսին Ջերբայիլում արդեն ապրում էին հայեր, ռուսներ և փոքր թվով թուրքեր: Նույն դարի վերջերին Ջերբայիլում կային 20 ծուխ հայ բնակիչներ<sup>649</sup>:

1826 թ. պարսկական զորքերը, Արաքսի վրայով հատելով սահմանը, Շուշին գրավելու նպատակով անցել են Ջերբայիլով<sup>650</sup>:

Խուղափերինի կամուրջներով դեպի Պարսկաստան տանող կարևոր առևտրական ճանապարհի վրա գտնվելով՝ Ջերբայիլը, ինչպես միջնադարում, այնպես էլ նոր շրջանում, Արցախի համար կարևոր դերակատարություն է ունեցել: Այն գտնվում էր մետաքսի ճանապարհի վրա: Պատահական չէ, որ այդ բնակավայրը 19-րդ դարում ռուսները մաքսակետ էին դարձրել: Այն սպասարկում էր շուշեցի առևտրականներին: 1878 թ. Ջերբայիլի մաքսակետը ունեցել է 269 806 ռուբլու մուտք և 105 299 ռուբլու ելք<sup>651</sup>:

19-րդ դարում Ջերբայիլում զարգացած էր նաև գորգագործությունը<sup>652</sup>: Իրանի հետ սահմանը պահելու նպատակով ռուսները Ջերբայիլում մշտապես զորք էին պահում:

ԱՀ «Մարտական խաչ» 2-րդ աստիճանի շքանշանով հետմահու պարգևատրվել են Գարիկ Հակոբյանը, Գագիկ Պետրոսյանը, Ռաֆայել Ստեփանյանը, Արտյուշա Սաֆարյանը:

1894–1895 ուսումնական տարում Կարմրակուճում բացվել է 25 աշակերտով եկեղեցական–ծխական դպրոց<sup>643</sup>: 1896 թ. դպրոցը փակվում է և վերաբացվում է 1908–1909 ուսումնական տարում: Այն մեկդասյա երկսեռ էր, ուսուցիչը՝ Հովակիմ Տեր–Միրզոյանն էր: 1917 թ. դպրոցում սովորում էր 52 աշակերտ, դասավանդում՝ 2 ուսուցիչ:

1929 թ. գյուղում դպրոցական շենք է կառուցվում: Խորհրդային տարիներին դպրոցը ութամյայի կարգավիճակ ուներ: 1988–1990 թթ. դպրոցում սովորում էր 52 աշակերտ, դասավանդում՝ 14 ուսուցիչ, 1994–2004 թթ.՝ 18 աշակերտ, 8 ուսուցիչ:

Աշակերտների թվաքանակի կրճատման պատճառով Կարմրակուճի կրթական հաստատությունը դարձել է Թաղասեռի հիմնական դպրոցի մասնաճյուղ, որտեղ 2018–2019 ուսումնական տարում սովորում էր 15 աշակերտ:

Դպրոցի տնօրեններ են աշխատել՝ Ա. Մայիլյանը, Հովհաննես Հովհաննիսյանը, Կարինե Դավթյանը:

Ծագումով Կարմրակուճից էր արցախյան ազատագրական պայքարի ղեկավարներից Իգոր Մուրադյանը:

Գյուղում և նրա շրջակայքում պահպանվել են պատմամշակութային նշանակության հուշարձաններ՝ Սբ. Աստվածածին եկեղեցին (15-րդ դար), Վնեսա դալա ամրոցը (10–14-րդ դարեր), Կարմիր քար սրբավայրը:

Գյուղի աղբյուրներն են՝ Կիրմրակուճ, Մեծ, Մեղր, Կարմիր քար, Աղբաբեն, Արգունաշա:

Կարմրակուճի հանդամասերն են՝ Սզնոտ, Գյուլեն խութ, Սարեն արտ, Արգունաշ, Մանդի քար, Խոնաճաշ:

Գյուղում շարունակում են ապրել Ղազարյանց, Բադիմունց, Ջարգարանց, Դերունց, Սաֆարյանց ազգատոհմերի ներկայացուցիչները:

Գյուղը էլեկտրաֆիկացված է: Հեռուստատեսությունը, ռադիոն, անլար հեռախոսակապը, ինտերնետ ծառայությունը հասանելի են բնակչությանը:

Կարմրակուճում գործում են գյուղապետարան, ակումբ, բուժկետ, դպրոց, առևտրի 2 կետ:

Գյուղում 1979 թ. կար 65 տուն, 208 բնակիչ, 1987 թ.՝ 54 տուն, 162 բնակիչ<sup>644</sup>, 2018 թ.՝ 57 տուն, 165 բնակիչ<sup>645</sup>: Որոշ հաշվարկներով ծագումով Կարմրակուճից 316 ընտանիք ապրում է ՀՀ-ում և ՌԴ-ում:

Կարմրակուճի բնակչության հիմնական զբաղմունքը գյուղատնտեսությունն է:

<sup>643</sup> «Նոր դար» թերթ, հմ. 4, 1909:

<sup>644</sup> Մելքունյան Ս., նշվ. աշխ., էջ 270:

<sup>645</sup> ԱՀ առկա բնակչության թվաքանակը 2018 թ. հունվարի 1-ի դրությամբ, էջ 2:

<sup>646</sup> Սարգսյան Ս., Արցախի բնակավայրերը, էջ 105:

<sup>647</sup> Ներսեսով Միրզա Յուսուֆ, Ճշմարտացի պատմություն, էջ 113: Բալայան Վ., Դրվագներ..., էջ 41:

<sup>648</sup> Մակար եպ. Բարխուտարեանց, Աղուանից երկիր և դրացիք, Արցախ, էջ 191:

<sup>649</sup> Նույն տեղում:

<sup>650</sup> Բալայան Վ., Շուշի, էջ 155:

<sup>651</sup> «Ազգագրական հանդես», գիրք Բ, էջ 112:

<sup>652</sup> Բալայան Վ., Շուշի, էջ 195:

հում: Այդտեղ էին տեղակայված նաև զինապահեստները: Հարկ է նշել, որ 1917 թ. հոկտեմբերյան պետական հեղաշրջումից հետո, երբ Ռուսաստանում խառնակ իրավիճակ էր, թաթարները այդտեղ գտնվող ռուսական զորքերը զինաթափել էին և սրախողխող արել<sup>653</sup>:

Ջեբրայիլ ավանն ուներ իր փոստը, հեռագրատունը, դատարանը, դպրոցը:

Ջեբրայիլում 1870 թ. բացվել էր արքունական դպրոց, որի սաների մեծ մասը և ուսուցչական ողջ կազմը հայեր էին<sup>654</sup>:

Ջեբրայիլի դպրոցն այնքան մեծ համարում ուներ, որ Գուշավանքի վանահայր Առաքել վարդապետ Կոստանյանը հայ մելիքների պատմության վերաբերյալ իր աշխատությունը վայելչագրելու համար ուղարկել էր վերոհիշյալ բնակավայրի դպրոցի սաներից մեկին<sup>655</sup>:

1867 թ. դեկտեմբերի 9-ի ցարական կառավարության ընդունած օրենքով Այսրկովկասը բաժանվեց 5 նահանգների՝ Քուբայիսի, Թիֆլիսի, Երևանի, Ելիզավետպոլի և Բաքվի: Լեռնային Ղարաբաղը հայտնվեց Ելիզավետպոլի նահանգի կազմի մեջ<sup>656</sup>:

Արցախը վարչատարածքային տեսանկյունից բաժանվեց 3 գավառների՝ Ջևանշիրի, Շուշիի և Ջեբրայիլի: Գավառական կենտրոններ դարձան Թարթառը՝ Ջևանշիրի համար, որի մեջ ներառվեցին Գյուլիստանի, Ջրաբերդի նախկին մելիքություններն ամբողջապես և Խաչենի մի մասը, Ջեբրայիլը համանուն գավառի համար, որի կազմում էր Դիզակի տարածքի մի հատվածը: Շուշիի գավառի մեջ ընդգրկվեցին ողջ Վարանդան, Խաչենի և Դիզակի զգալի մասը<sup>657</sup>:

1905-1906 թվականների հայ-թաթարական ընդհարումների տարիներին, Ջեբրայիլի վերջին հայ ընտանիքները թողեցին իրենց հայրենի բնակավայրը:

1923 թ., երբ ճշտվում էին ԼՂԻՄ սահմանները, Ջեբրայիլը դուրս մնաց նորաստեղծ մարզի կազմից: 1930 թ. ձևավորվեց խորհրդային Ադրբեջանի Ջեբրայիլի շրջանը, որի վարչական կենտրոն դարձավ համանուն բնակավայրը: 1950 թ. Ջեբրայիլ գյուղը ստացավ քաղաքատիպ ավանի, իսկ 1980 թ.՝ քաղաքի կարգավիճակ:

1993 թ. օգոստոսի 19-ին մարտական գործողությունները ծավալվեցին Ֆիզուլի-Ջեբրայիլ-Կուրաթլու ռազմագծի երկայնքով: Կասեցնելով հակառակորդի ճնշումները՝ ԱՀ ՊԲ զորամիավորումների շեշտակի հարվածների տակ օգոստոսի 23-ին թշնամին թողեց Ֆիզուլի քաղաքը, օգոստոսի 25-ին՝ Ջեբրայիլ շրջկենտրոնը, իսկ օգոստոսի 31-ին՝ Կուրաթլուն<sup>658</sup>:

Ստանալով մարդկային, նյութական, ռազմատեխնիկական զգալի համալրում՝ 1993 թ. հոկտեմբերի 21-23-ը Ջեբրայիլի, Ֆիզուլու և Կուրաթլուի շրջաններում ադրբեջանական ուժերը հարձակման անցան: ԱՀ ՊԲ-ն ոչ միայն կասեցրեց թշնամու հարձակումը, այլև սրընթաց գրոհով հոկտեմբերի 23-ին մտավ Հորադիզ կայանը: Շրջափակման մեջ հայտնվեցին ոչ միայն ադրբեջանական ցաք ու ցրիվ խմբավորումները, այլ նաև խաղաղ բնակչությունը: Վերջիններիս միջանցք տրվեց, որպեսզի հեռանան ռազմական գործողությունների թատերաբեմից: Հոկտեմբերի 28-ից հայկական ուժերը մեծացրին ճնշումը, և նոյեմբերի 1-ին մտան նաև Ջանգելյան շրջկենտրոնը:

Այսպիսով, 1993 թ. աշնանային զորաշարժի ժամանակ Պաշտպանության բանակի կողմից ազատագրվեց դարերի ընթացքում հայ ժողովրդից այս կամ այն ճանապարհով խլված պապենական հողերի մի հատվածը: Իրանի և ԱՀ-ի միջև Արաքսը դարձավ միջպետական սահման:

1994 թ. Ջեբրայիլ քաղաքը դարձավ ԱՀ ՊԲ զորամասերից մեկի տեղակայման վայրը: Բնակատեղին ստացավ Մեխակավան անվանումը՝ ի հիշատակ արցախյան պատերազմում զոհված ազատամարտիկ Մեխակ Մեխակյանի: Տարիների ընթացքում Մեխակավանում հաստատվեցին ՀՀ և ԱՀ բնակավայրերից վերաբնակիչներ: Մի ժամանակվա հայկական բնակավայրը նորից հայաշունչ դարձավ:

Բնակավայրն ընդգրկված է Առաջամուղ համայնքի կազմում:

Դպրոցական շենքի բացակայության պատճառով Մեխակավանի թվով 80 աշակերտ հաճախում է Առաջամուղի միջնակարգ դպրոց:

2019 թ. պետական միջոցներով սկսել է 56 երեխայի համար նախատեսված մանկապարտեզի շենքի շինարարությունը:

Մեխակավանում առկա են բազմաբնակարան շենքեր և առանձնատներ:

Բնակավայրը էլեկտրաֆիկացված է: Ունի խմելու ջրագիծ:

Հեռուստատեսությունը, ռադիոն, քջջային և անլար հեռախոսակապը, ինտերնետ ծառայությունը բնակչությանը հասանելի են:

Մեխակավանում 2018 թ. կար 182 ընտանիք, 446 բնակիչ<sup>659</sup>, 2019 թ. հուլիսի 1-ի դրությամբ՝ 188 ընտանիք, 469 բնակիչ<sup>660</sup>: Բնակչության մի մասը ծառայում է ԱՀ Պաշտպանության բանակում, մի զգալի մասն էլ զբաղվում է գյուղատնտեսությամբ:

## ԱՌԱՋԱՄՈՒՂ

Գյուղը գտնվում է ԱՀ հարավային հատվածում՝ Հաղորթի շրջանում՝ Ղարաբաղյան լեռնաշղթայից դեպի հարավի հարթավայր ձգվող լեռնաձյուղերից մեկի վերջ-

<sup>653</sup> Իշխանեան Ե., նշվ. աշխ., էջ 323:  
<sup>654</sup> Մանուկյան Մ., նշվ. աշխ., էջ 213:  
<sup>655</sup> Հայկունի, նշվ. աշխ., էջ 89:  
<sup>656</sup> Нагорный Карабах, Историческая справка, с. 16; Товмасян В., Атаджанян В., Нерсисян Ю., Карабахский вопрос: Истоки и сущность в документах и фактах, Степанакерт, 1991, с. 25.  
<sup>657</sup> Բալայան Վ., Արցախի պատմությունը, էջ 243:  
<sup>658</sup> Բալայան Վ., Դրվագներ..., էջ 323:

<sup>659</sup> ԱՀ առկա բնակչության թվաքանակը 2018 թ. հունվարի 1-ի դրությամբ, էջ 2:  
<sup>660</sup> ԱրՊՀ հայագիտական կենտրոն:

նամատում՝ Արաքսի ափամերձ տարածքում: Վերոհիշյալ տարածքները վաղ և միջին միջնադարում գտնվում էին Արցախի իշխանական տան՝ Առանշահիկների՝ Դիզակում հաստատված ճյուղի ներկայացուցիչների, իսկ արդեն ուշ միջնադարում՝ համա- նուն գավառի մելիքների իշխանության ներքո:

15–18–րդ դարերում մահմեդական քոչվոր ցեղերի մշտական ասպատակություն- ների պայմաններում հարթավայրի հայությունը քաշվում է ավելի ապահով լեռնա- տան:

Ներկայիս Առաջամուղի տարածքում 19–րդ դարի վերջերին և 20–րդ դարի սկզբնե- րին հայտնվեցին վրանաբնակ քոչվորներ, որոնք իրենց բազմահազար անասուն- ների հոտերը ամռանը պահում էին Քաշաթաղի ալպյան մարգագետիններում, իսկ ձմռանը հանգրվանում մեղմ կլիմա ունեցող Առաջամուղի տարածքում:

Խորհրդային տարիներին այստեղ ձևավորվել էր թաթարաբնակ (ադրբեջանաբ- նակ) Դաշ Վեյսալու գյուղը:

1991–1994 թթ. պատերազմի տարիներին գյուղի բնակիչները վերադառնում են Ադրբեջան:

Պատերազմից հետո ԱՀ կառավարությունը որոշում է նոր կյանք տալ նախկին հայկական բնակավայրերին, և 2005 թ. սկսվում է կառուցվել Առաջամուղ գյուղը:

Այստեղ հաստատվում են Ադրբեջանից ինչպես բռնատեղահանված, այնպես և ԱՀ և ՀՀ բնակավայրերից տեղափոխված մի քանի տասնյակ ընտանիքներ:

Առաջամուղի վերաբնակեցմանը առավել կազմակերպված ընթացք ապահովե- լու նպատակով բնակավայրում լայնածավալ աշխատանքներ սկսեց իրականացնել Թուֆենկյան հիմնադրամը: Վերոնշյալ հիմնադրամի միջոցներով 2007 թ. գյուղում բացվել է Զապել Եսայանի անվան միջնակարգ դպրոցը: Հարկ է նկատել, որ մինչ այդ դպրոցը ֆրանսիահայ բարերար Շարլ Ղազարյանի հովանավորությամբ 2004 թ. գործել էր Առաջամուղի հարևանությամբ գտնվող Արալեռ զինվորական ավանում:

2018–2019 ուսումնական տարում դպրոցում սովորում էր 82 աշակերտ, դասավան- դում՝ 20 ուսուցիչ: Առաջամուղի դպրոցում սովորում են նաև Արաքսավանի և Մեխա- կավանի աշակերտները:

Դպրոցի հիմնադիր տնօրենն է Կարինե Մկրտչյանը:

Գյուղը էլեկտրաֆիկացված է: Ունի խմելու ջրագիծ: Հեռուստատեսությունը, ու- դիոն, անլար հեռախոսակապը, ինտերնետ ծառայությունը հասանելի են բնակչու- թյանը:

Համայնքում գործում են գյուղապետարան, բուժկետ, դպրոց:

Առաջամուղի համայնքի կազմի մեջ ընդգրկված է նաև Արաքսավան գյուղը, որտեղ 2015 թ. կար 12 տնտեսություն, 35 բնակիչ:

Առաջամուղում 2010 թ. ապրում էր 83 մարդ, 2015 թ.<sup>661</sup> 117 մարդ, 2019 թ.<sup>662</sup> 191 մարդ: Նրանցից 20 հոգի մասնակցել են արցախյան ազատագրական պատերազ- մին:

Առաջամուղի բնակչության հիմնական զբաղմունքը գյուղատնտեսությունն է:

## ԱՐԱՔՍԱՎԱՆ

Արաքսավանը գտնվում է ԱՀ հարավային հատվածում՝ Հաղորթի շրջանում՝ նախկին Դիզակ գավառում: Բնակավայրը տեղաբաշխված է Արաքսի ձախափնյա- կում՝ Առաջամուղ գյուղից 11 կմ հեռավորության վրա:

Արաքսավանի տարածքում նախկին բնակավայրի հետքեր տեսանելի չեն:

Ազատագրված տարածքների վերաբնակեցման քաղաքականության շրջանակնե- րում 2015 թ. ԱՀ կառավարությունը Արաքսի անմիջապես ափամերձ տարածքում մե- ծածավալ ներդրումային ծրագիր է իրագործում: Արդյունքում ձևավորվել է նոր բնա- կավայր, որը ստացել է Արաքսավան անունը:

Վերաբնակչի կարգավիճակով Արաքսավանում հաստատվել են ՀՀ Վայոց ձորի մարզի և ԱՀ Հաղորթի շրջանի բնակավայրերից մի քանի ընտանիքներ:

Գյուղում կառուցվել է գյուղատնտեսական մթերքների վերամշակման գործարան, որը նոր հեռանկարներ է ուրվագծում վերբանակների զբաղվածության հետ կապված հարցերի լուծման ասպարեզում: Արաքսավանի կառուցումը վերջին տարիներին նպաստել է արաքսամերձ հողատարածքների յուրացմանն ու մշակմանը:

Սահմանամերձ գոտիներում եղած բանկավայրերի հզորացումն ու նորերի կառու- ցումը ԱՀ անվտանգության ապահովման կարևոր բաղադրիչներն են: 2016 թ. ապրի- լյան պատերազմը նորից հաստատեց ռազմավարական նշանակության այդ քայլերի կարևորությունը: Անվտանգության գոտի հանդիսացող այդ շրջայի կարևոր օղակնե- րից մեկն էլ Արաքսավանն է:

Գյուղը էլեկտրաֆիկացված է: Ունի խմելու ջրագիծ:

Հեռուստատեսությունը, ուդիոն, բջջային և անլար հեռախոսակապը, ինտերնետ ծառայությունը բնակչությանը հասանելի են:

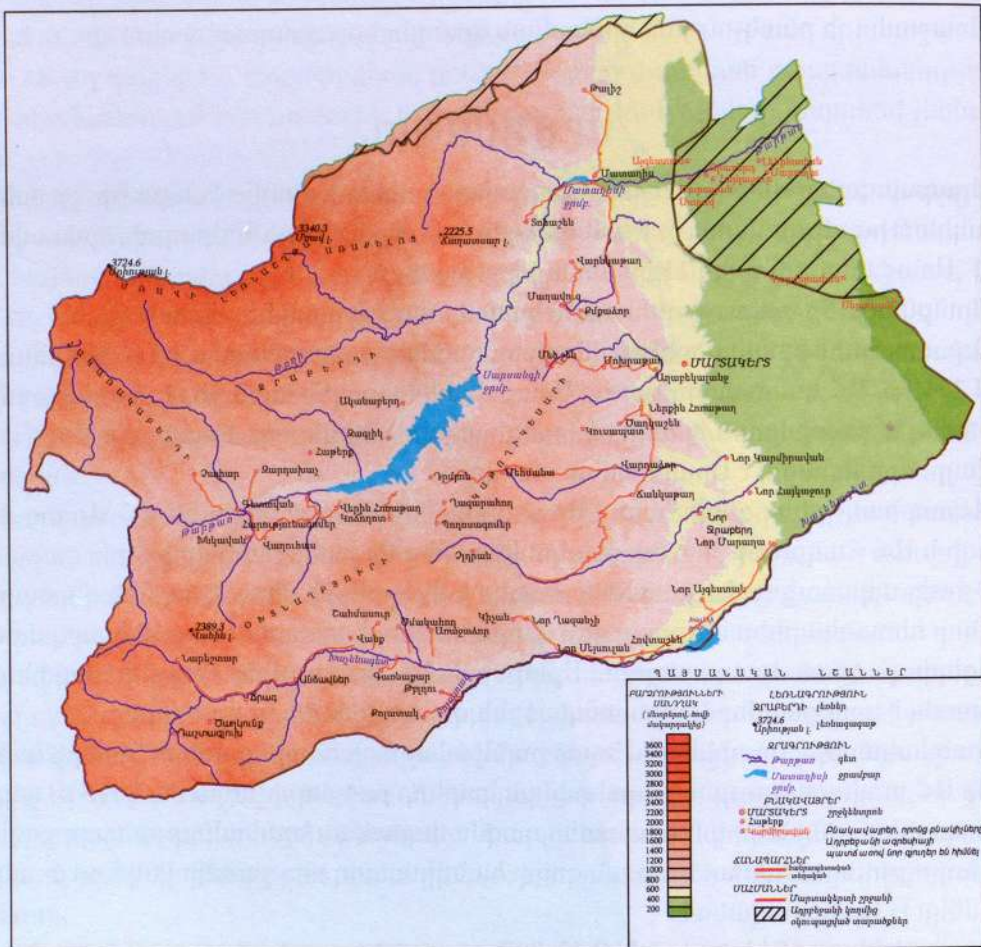
Արաքսավանում 2018 թ. կար 11 տուն, 28 բնակիչ<sup>662</sup>: Նրանց հիմնական զբաղ- մունքը գյուղատնտեսությունն է:

<sup>661</sup> ԱրԴՀ հայագիտական կենտրոն:

<sup>662</sup> ԱՀ առկա բնակչության թվաքանակը 2018 թ. հունվարի 1–ի դրությամբ, էջ 3:



# ՄԱՐՏԱԿԵՐՏԻ ՇՐՋԱՆԻ ԳՈՐԾՈՂ ԲՆԱԿԱՎԱՅՐԵՐԻ ՔԱՐՏԵԶԸ



## ՄԱՐՏԱԿԵՐՏ

Մարտակերտը գտնվում է ԱՀ հյուսիսարևելյան հարթավայրային հատվածում՝ Ղարաբաղյան լեռնաշղթայից դեպի Ոստիքի դաշտավայրն իջնող մի գոգավորությունում:

Ընդհանուր առմամբ Ք. ա. 2-րդ հազարամյակից մինչև միջին միջնադար՝ 10-12-րդ դարերը, Արցախի լեռնաստանից մինչև Կուր գետն ու Արաքսը հայերով խիտ բնակեցված է եղել: 11-րդ դարի առաջին կեսին՝ սելջուկ-թուրքական արշավանքներից սկսած մինչև Հայաստանի երկրորդ բաժանումը Օսմանյան կայսրության և Պարսկաստանի միջև, այսինքն՝ մինչև 1639 թ., հայ ազգաբնակչությունը պաշտպանական նկատառումներով սկսեց բարձրանալ դեպի Արցախի և Սյունիքի լեռնաստանները:

Պատակահան չէ, որ ներկայիս Մարտակերտ քաղաքի և հարակից տարածքներում պահպանվում են դամբարաններ, պաշտպանական համակարգերի, գյուղատնտեսների և գերեզմանոցների մնացորդներ:

Ուշ միջնադարում՝ 17-18-րդ դարերում, ներկայիս քաղաքի տեղը Մոխրաթաղի և Կուսապատի անասնապահների համար ձմեռանոց էր:

1800-ական թվականների սկզբներից վերոնշյալ գյուղերից որոշ ընտանիքներ սկսեցին հիմնավորվել Ջրակնից սկիզբ առնող գետակի երկու կողմերում՝ Ղուզե և Գյունե թաղամասերում: Տարեցտարի Մարտակերտ են գալիս նոր բնակիչներ և արյունակցական-բարեկամական սկզբունքներով հիմնում նոր թաղամասեր Կարմիր քերծի և Թագա խաչի լանջերին:

Հյուսնունք, Անտոնյանները, Անդրունք, Բաղունք, Բեգունք, Գյուրջունք, Պետրոսանք, Ենիկոլոյայանները, Թավադյանները Մարտակերտում հաստատվել են Կուսապատից, Ավթանդիլյանները, Առաքելյանները՝ Սյունիքից, Աղայանները՝ Կարսից, Անաստայանները՝ Հունաստանից, Երիցյանները՝ Բոլնիս-Խաչենից, Խաչատրյանները՝ Խոյից, Կյալունք՝ Գորիսից, Պետրոսյանները՝ Շաքիից<sup>663</sup>:

Մարտակերտի ազգաբնակչության հոգևոր պահանջմունքները բավարարելու նպատակով 1883 թ. կառուցվում է Սբ. Հարություն եկեղեցին:

Մինչև խորհրդային կարգերի հաստատումը Մարտակերտի բնակչությունը զբաղվում էր անասնապահությամբ, հողագործությամբ և արհեստներով: Խորհրդային կարգեր հաստատելուց հետո Մարտակերտում 1923 թ. ստեղծվեց Ստեփան Շահումյանի անվան կոմունան:

1929 թ. կազմավորվում է Ստալինի անվան կոլտնտեսությունը, որի նախագահ է ընտրվում Մովսես Բաղունքը: Հետագա տարիներին կոլտնտեսության վարչությունը

<sup>663</sup> ԱրՊՀ Հայագիտական կետրոն:



ղեկավարում են՝ Գրիշա Եղիազարյանը, Կարապետ Պետրոսյանը, Արտեմ Սարգսյանը: 1959 թ. կոլտնտեսության վարչության նախագահ է ընտրվում Սամվել Մամունցը: 1964 թ. կոլտնտեսությունը վերածվեց խորհրտնտեսության: Տնտեսությունն աննախադեպ վերելք է ապրել: Միայն խաղողի արտադրությամբ երանք հասում էին 20 000 տոննայի բնագիծը: Միաժամանակ զարգանում են անասնապահությունը, շերամապահությունը, թռչնաբուծությունը, հացահատիկի և բանջարաբուստանային մշակաբույսերի արտադրությունը:

Սոցիալիստական աշխատանքի հերոսներ դարձան Սամվել Մամունցը, Հակոբջան Իզմայիլյանը, Լենա Ջավադյանը: Սամվել Մամունցը միաժամանակ ԽՍՀՄ Գերագույն խորհրդի պատգամավոր էր:

Բնակավայրը օրեցօր զարգանում էր, կառուցվում են նոր թաղամասեր: Քանի որ Մարտակերտ քաղաքը շրջկենտրոն էր և խաչմերուկային ճանապարհների հատման կետում էր գտնվում, զարգացման նոր խթաններ էր ստանում:

19-րդ դարի 90-ական թվականներին այստեղ կար 355 տուն, 3049 բնակիչ, 1959 թ.՝ 1191 տուն, 4492 բնակիչ, 1979 թ.՝ 1594 տուն, 6690 բնակիչ: 1987 թ. Մարտակերտի բնակչությունը կազմել է 8500 մարդ<sup>64</sup>:

Հայրենական մեծ պատերազմի տարիներին ռազմաճակատ են մեկնել 581 մարտակերտցիներ: Նրանցից 290-ը զոհվեցին: 48 մարտակերտցիներ դարձել են սպաներ: Մարտակերտցի Թեմիկ Ավթանդիլյանը արժանացել է Խորհրդային միության հերոսի բարձր կոչմանը: 1975 թ. պատերազմում զոհված մարտակերտցիների հիշատակին կառուցվել է հոյակերտ հուշարձան:

Հետպատերազմյան տարիներին քաղաքի կյանքն օրեցօր սկսեց աշխուժանալ: 1947 թ. ավարտվեց մշակույթի տան կառուցումը: Մշակույթի տանը կից գործում էին թատերական, երգի ու պարի ինքնագործ խմբակներ:

Ինչպես մարզային, հանրապետական, այնպես էլ միութենական մրցություններում աչքի էին ընկնում մարտակերտցի մարզիկները: Քաղաքում գործող հիվանդանոցի համակազմը բժշկական գիտությունների թեկնածու Ու. Բազիյանի գլխավորությամբ սպասարկում էր ողջ շրջանի ազգաբնակչությանը:

Այդ տարիներին Մարտակերտում գործել են երկու դպրոցներ, մանկապարտեզներ, մարզադահլիճ, մարզադաշտ, թանգարան, մանկական և շրջանային գրադարաններ, հանդիսությունների սրահ, մշակույթի տուն, գրախանութ, հացի կոմբինատ, լիմոնադի արտադրամաս, գինու, կաթի գործարաններ, հյուրանոց, սննդի և կենցաղապասարկման կետեր, փոստ, Ստեփանակերտի մետաքսի կոմբինատի Մարտակերտի մասնաճյուղը:

Արցախահայության ազատագրական պատերազմը շատ բան փոխեց մարտակերտցիների կյանքում: Նրանք նույնպես ներգրավվեցին ազատագրական պայքարի

<sup>64</sup> Մելքումյան Ս., նշվ. աշխ., էջ 159:

մեջ: Ընդդեմ ինքնապաշտպանական ցույցեր, որոնց գործողությունները համակարգում էր Վազիֆ Գասպարյանը: Նա դարձավ ԱՀ Ազգային ժողովի (Գերագույն խորհրդի) առաջին գումարման պատգամավոր: Պատերազմական գործողությունների ժամանակ նա զոհվում է:

1992 թ. մայիսի 30-ին Ադրբեջանի զինուժի ճնշման տակ Մարտակերտի խաղող բնակչությունը հեռանում է քաղաքից: Մեկ տարվա ընթացքում Արցախի ինքնապաշտպանական ուժերի կողմից բազմիցս փորձ է արվել ազատագրել Մարտակերտը: Այն վերջնականապես հաջողվել է 1993 թ. հունիսի 29-ին:

Ռազմական գործողություններին մասնակցել են ավելի քան 250 մարտակերտցիներ, որոնցից 109 հոգի զոհվել է: Նրանց հիշատակը հավերժացնելու համար քաղաքում հուշակոթող է կառուցվել:

ԱՀ «Մարտական խաչ» 1-ին աստիճանի շքանշանի են արժանացել Մեծ Պետրոսյանը, հետմահու՝ Իգոր Բաղդուցը, Վանյա Միրզոյանը, Ալավիկ Ներսիսյանը:

ԱՀ «Մարտական խաչ» 2-րդ աստիճանի շքանշանի են արժանացել Գրիգորի Միրզոյանը, Իլիչ Բաղդուցը, Սամվել Խաչատրյանը, Ռաֆայել Խաչատրյանը, Աշոտ Բեգլարյանը, Սամվել Յաղոբյանը, Արթուր Ավանեսյանը, Արմիկ Գրիգորյանը, Սիրանուշ Առուշանյանը, Բորիս Մակյանը, Էմիլ Ավետիսյանը, Վլադիմիր Սանթրյանը, Սամվել Պողոսյանը, Մամիկոն Կալոյանը, հետմահու՝ Լյուվա Կարապետյանը, Վաչագան Ավագիմյանը, Նելսոն Բաղդուցը, Արթուր Մամունցը, Վարդան Մինասյանը, Կամո Մամունցը:

1830-ական թվականներին վերջերին Մարտակերտում սկսել է գործել մասնավոր մեկդասյա դպրոց: 1883 թ. Սուրբ Կարապետ եկեղեցին կառուցելուց հետո, բացվել է հոգևոր-ծխական երկդասյա դպրոց, որը գործել է մինչև 1901 թ.: Պետերբուրգում բարձրագույն կրթություն ստանալուց հետո գյուլաթաղցի Վարդան Տեր-Սահաբյանը, վերադառնալով հայրենի երկրամաս, 1901 թ. Մարտակերտում բացում է երկդասյա պետական դպրոց:

Խորհրդային առաջին տարիներից Մարտակերտում գործում էր տարրական դպրոց: 1938-1939 ուսումնական տարում այն միջնակարգի կարգավիճակ ստացավ: Այդ հիմքի վրա էլ ձևավորվել էր Մարտակերտի թիվ 1 միջնակարգ դպրոցը: Մինչև արցախյան պատերազմը դպրոցը ունեցել է 160 ուսուցիչ և 1600 աշակերտ:

2015-2016 ուսումնական տարում դպրոցում սովորում էր 573 աշակերտ, դասավանդում՝ 54 ուսուցիչ: Դպրոցի տնօրեններ են եղել Արամ Գասպարյանը, Արսեն Կավանդում՝ 54 ուսուցիչ: Դպրոցի տնօրեններ են եղել Արամ Գասպարյանը, Արսեն Կավանդում, Սեդրակ Ղուկասյանը, Ծախեն Օհանջանյանը, Նիկոլայ Բաղդուցը, Հովհաննես Հովհաննիսյանը, Սուրեն Հովսեփյանը, Յուրա Դավթյանը, Վարդուշ Հարությունյանը, Վազգեն Պողոսյանը: 1994 թ. առայսօր դպրոցը ղեկավարում է նույն դպրոցի շրջանավարտ Լիդիա Պետրոսյանը:

Մարտակերտում գործել են նաև թիվ 2 միջնակարգ և գիշերօթիկ դպրոցները: 1963-1964 ուսումնական տարում թիվ 2 դպրոցը դարձավ ութամյա, իսկ 1975-1976

ուսումնական տարվանից՝ միջնակարգ: Դպրոցի տնօրեններ են աշխատել Արտեմ Սարգսյանը, Հունան Հովհաննիսյանը, Լևոն Սախյանը, Ռազմիկ Պետրոսյանը, Էլմիրա Ափունցը, Լենա Գասպարյանը, Ռազմիկ Ահարոնյանը, Ռաֆայել Պետրոսյանը, Գառնիկ Իսրայելյանը, Վալերի Պողոսյանը:

2002 թ. դպրոցի շենքը կապիտալ վերանորոգվել է:

Մարտակերտում ծնվել և միջնակարգ կրթություն են ստացել բժշկական գիտությունների դոկտոր, պրոֆեսորներ՝ Սերգեյ Ավագյանը, Գևորգ Տեր-Եղիազարյանը, անասնաբուժական գիտությունների դոկտոր, պրոֆեսորներ՝ Արամ Աբրահամյանը, Վալերի Առաքելյանը:

Մարտակերտ քաղաքի և նրա հարակից տարածքներում պահպանվել են Բ. ա. 2-1-ին հազարամյակների դամբարանադաշտեր, պաշտպանական ամրությունների մնացորդներ, հնագիտական բազմաբնույթ նյութեր, հին գերեզմանոցների, գյուղատեղիների մնացորդներ, 13-15-րդ դարերի եկեղեցիների մնացորդներ:

Համայնքի տարածքում կան ջրի 5 ակունքներ՝ Երե Բյաիրիզը, Ներքե Բյաիրիզը, Դիլլաքանց, Դրինանց և Մակառի աղբյուրները:

Մարտակերտի հայտնի հանդամասերն ու տեղավայրերն են Թագա խաչեն յալը, Մարին խաչը, Սարեն Ղուզեն, Դյողրեն ձորը, Գինդրին ձորը, Ճոխտակ հղեն, Սուլոլ քարը, Ղաչքարը, Մոշուտեն յալը, Օղտեն ձորը, Ճոխտակ տափը, Սըլղանց տնտեղերը, Հաքին ձորը, Արն ձորը, Մալականեն հղեցը, Տանին ձորը, Շոր աղբյուրը, Բախչուրը, Թեղին տափը, Սուլթանեն տափը, Գյուլգյուվան ցամաք ձորը, Յուպուպանց աղբյուրը, Ղասունց յաթաղը:

2016 թ. ապրիլյան պատերազմի օրերին Մարտակերտ քաղաքը թշնամու թիրախներից մեկն էր դարձել: Օր ու գիշեր հրետակոծվում էր շրջկենտրոնը: Նորից վերականգնելով հայրենի օջախը՝ մարտակերտցիները շարունակում են ապրել իրենց հայրենի հողում:

2018 թ. քաղաքում կար 1130 տուն, 4620 մարդ<sup>665</sup>:

Քաղաքը էլեկտրաֆիկացված և գազաֆիկացված է, ունի խմելու ջրագիծ:

Հեռուստատեսությունը, ուղիորդ, բջջային և անլար հեռախոսակապը, ինտերնետ ծառայությունը բնակչությանը հասանելի են:

Մարտակերտում գործում են շրջվարչակազմը, քաղաքապետարանը, 2 դպրոց, մշակույթի տունը, երաժշտական դպրոցը, մարզադաշտը, 2 մանկապարտեզ, շրջանային հիվանդանոցը, առևտրի 88 կետեր, 4 գործարաններ և 2 քանկերի մասնաձյուղեր:

Բնակչությունը աշխատում է պետական և մասնավոր հիմնարկ-ձեռնարկություններում, գյուղատնտեսության ոլորտում ու ծառայում ԱՀ Պաշտպանության բանակում:

<sup>665</sup> ԱՀ առկա բնակչության թվաքանակը 1918 թ. հունվարի 1-ի դրությամբ, էջ 3:

### ՆՈՐ ՀԱՅԿԱԶՈՒՐ

Հասանդայան գտնվում է ԱՀ հյուսիսարևելյան հատվածում՝ Մարտակերտի շրջանում՝ Թարթառ գետի ստորին հոսանքի աջափնյակում՝ Չայլու գյուղի դիմաց՝ Լենինավանից 4 կմ հեռավորության վրա: Նախկինում բնակավայրը գտնվում էր Արցախի Ջրաբերդ գավառում:

Որոշ աղբյուրների համաձայն՝ ներկայիս Ադրբեջանի Եվլախ քաղաքի հարևանությամբ գոյություն ունեւ հայկական գյուղ, որը անվանվում էր Էրմանի ջուհուր (հայկական ափ), ինչպես նաև Հասանդայա<sup>666</sup>: Այս բնակավայրը հիշատակվում է նաև Բրուձ անվամբ, որը վերաբերում է «քարերի, լեռների, ժայռերի մեջ եղած փոսերին»<sup>667</sup>: Հնարավոր է, որ «Բրուձ»-ը «բուրջ»-ի աղավաղումն է, և արաբերեն կամ պարսկերեն դա վերաբերում է «բերդի կամ պարսպի մեջ տեղ շինած աշտարակին»<sup>668</sup>: Երկու դեպքում էլ Հասանդայա, Բրուձ կամ Բուրջ ասելով կարելի է հասկանալ ամրոց, ամրացված վայր:

19-րդ դարի կեսերին Հասանդայայի հայերը, ցարական իշխանությունների կողմից հովանավորվող խաների կողմից հալածվելով, տեղափոխվում և հաստատվում են Պատարայից մեկ մղոն հեռավորության վրա գտնվող Թարթառի ձախափնյակի մի հատվածում: Տեղափոխվելով նոր շրջան՝ նրանք չփրկվեցին մահմեդական խաների հետապնդումներից, մյուս կողմից էլ վատառողջ տենդաբեր կլիման նրանց ստիպեց 1880-ական թվականներին տեղափոխվել և հաստատվել Թարթառի աջափնյակում գտնվող Նիկոլայ բեկ Փիրումյանցի կալվածքներում: Ինչ-ինչ պատճառներով այդ տեղ հաստատվածների մի մասը 1883 թ. նորից տեղափոխվում է իր նախկին բնակավայրը: Մնացողներն էլ դառնում են Հասանդայա անունով նոր գյուղի հիմնադիր: Բերրի հողերը, ջրի առկայության փաստը թույլ են տալիս, որ նոր բնակավայրն արագ կայանա: 19-րդ դարի վերջերին արդեն այստեղ ապրում էր 46 ընտանիք 218 մարդ<sup>669</sup>: Նույն ժամանակահատվածում գյուղում կառուցվում է Սբ. Աստվածածին եկեղեցին:

1905-1906 թթ. հայ-թաթարական ընդհարումների ժամանակ գյուղը տուժել է: Դրանից հետո որոշ ընտանիքներ՝ Պողոս-քյոխալիները (Պողոսյաններ), Ներսեսդիները (Ներսիսյաններ), Բյասպարանք (Գասպարյաններ), Սյուդալարները (Պետրոսյաններ), տեղափոխվեցին Լևոնարիսի և Մարգուշավանի արանքի հարթավայրը, որը հայտնի է Բրուջ անունով: Հնարավոր է, որ նրանք այդ հարթավայրը անվանակոչել են իրենց նախկին բնակավայրի՝ Բրուձի անունով:

Խորհրդային կարգեր հաստատելուց հետո Հասանդայայում ստեղծվել է կոլտնտեսություն, որը 1964 թ. Լենինականի խաղողագործական սովխոզի հետ միացել է, և դարձել են մեկ տնտեսություն: Հասանդայան միաժամանակ ներառվել էր Լենինա-

<sup>666</sup> ԱրՊՀ հայագիտական կենտրոն:  
<sup>667</sup> Մայխասեանց Ստ., Հայերեն բացատրական բառարան, հ. 1, էջ 400:  
<sup>668</sup> Նույն տեղում, էջ 394:  
<sup>669</sup> Մակար եպս. Բարխուտարեանց, Աղուանից երկիր և դրացիք, Արցախ, էջ 176:



վանի ավանային խորհրդի կազմի մեջ: 1980 թ. Լենինավանի սովխոզը կազմակերպական տեսանկյունից փոխվեց և Հասանդայայի նախկին կոլտնտեսության, ինչպես նաև Մարալյան Սարովի ու Լևոնարխի տնտեսությունների հիման վրա ստեղծվեց Սլավա Կասաբարովի անվան սովխոզը: 1987 թ. նշված երեք գյուղերը առանձնացվեցին Լենինավանի ավանային խորհրդի կազմից, և ստեղծվեց Հասանդայայի գյուղական խորհուրդը:

1991 թ. գյուղի հասարակության ընդհանուր ժողովը, հաշվի առնելով իրենց նախկին բնակավայրի անունը՝ Էրմանի ջուհուր (հայկական ափ) անվանումը, գյուղը վերանվանեց Հայկաջուր: Արցախյան շարժման ժամանակ գյուղի երիտասարդությունը ստեղծեց կամավորական ջոկատ, որի հրամանատարն էր Ժորա Պողոսյանը: Ջոկատը շրջակա գյուղերից կազմված կամավորականների հետ միասին բազմիցս կասեցրեց Լենինավանի և հարևան բնակավայրերի վրա՝ ադրբեջանցիների կազմակերպած գրոհները:

1992 թ. հունիսի 17-ին թշնամուն հաջողվում է գրավել Հասանդայա գյուղը: Բնակչությունը բռնում է գաղթի ճանապարհը:

Հարկ է նշել, որ մինչև ողբերգական այդ իրադարձությունները գյուղն ուներ 682 բնակիչ, միջնակարգ դպրոց, մշակույթի պալատ, մանկապարտեզ, բուժկետ, փոստ, երկհարկանի բնակելի տներ:

Բռնագաղթից հետո Հասանդայայի բնակչության մեծամասնությունը հաստատվեց Ռուսաստանում և առայսօր շարունակում է ապրել հայրենիքից հեռու: Մի մասն էլ հայրենիքը շենացնելու և արցախահայության վերակերտված պետականությունը հզորացնելու տեսլականով 2003 թ. նախկինում թուրքաբնակ Բոյահմեղլի գյուղի տեղում նոր բնակավայր հիմնադրեց: Գյուղը վերանվանվեց Նոր Հայկաջուր: Այստեղ հաստատվել են նաև Մարալյան Սարով, Լևոնարխ գյուղերի մի քանի ընտանիքներ: Ի դեպ, խորհրդային տարիներին Բոյահմեղլիի տարածքում ադրբեջանցի հնագետները հայտնաբերել են վաղ միջնադարյան բազիլիկ եկեղեցու հիմքերը, և պատահական չէ, որ այդ վայրը նրանք անվանակոչել էին Գյավուր դալա:

Բոյահմեղլի գյուղի հարևանությամբ գտնվող Սոֆուլու գյուղում է եղել 9-րդ դարի վերջին իշխած Գրիգոր (Համամ Բարեպաշտ) Առանշահիկի գերեզմանոցի վրա դրված խաչքարը, որն այսօր պահվում է Ադրբեջանի պատմության թանգարանում<sup>670</sup>: Հայատառ այդ շիրմաքարը ադրբեջանցիները համարում են իրենց ստեղծածը:

Մարտակերտի շրջանի բռնագավթված գյուղերի նախկին բնակիչները, վերաբնակվելով ազատագրված տարածքներում, փորձում են նոր շունչ հաղորդել դարեր առաջ իրենց պապերից խլված հայրենի երկրի այդ հատվածին:

1880 թ. նոր բնակավայր ստեղծված Հասանդայայի բնակիչները, մտահոգ իրենց երեխաների կրթության, դաստիարակության հարցերով, բացում են նախակր-

թարան: 1895 թ. գյուղում բացվում է եկեղեցական-ծխական դպրոց՝ 18 աշակերտով, որտեղ դասավանդում էր 1 ուսուցիչ: 1896 թ. դպրոցը փակվում է և վերաբացվում 1909 թ. հոկտեմբերին: Դպրոցն ուներ մեկ բաժանմունք, 35 աշակերտ և մեկ ուսուցիչ: 1988-1992 թվականներին դպրոցում սովորում էր 210 աշակերտ: Դասավանդում էր 28 ուսուցիչ:

Հայկաջուրի բնակիչները, վերաբնակվելով Նոր Հայկաջուրում, 2005 թ. տարրական դպրոց են բացում: 2010 թվականից կրթական հաստատությունը հիմնական դպրոցի կարգավիճակ ունի: 2014-2015 ուսումնական տարում դպրոցում սովորում էր 38 աշակերտ, դասավանդում 16 ուսուցիչ: Նոր Հայկաջուրի շրջակայքում պահպանվում են Բ. ա. 2-1-ին հազարամյակների մի շարք դամբարանաբլուրներ, վաղ միջնադարյան եկեղեցու հիմքերը, հին գյուղատեղիի և գերեզմանոցի մնացորդներ:

2018 թ. հնագետները պեղել են Նոր Հայկաջուրի մի քանի դամբարաններ և հայտնաբերել հնդեվրոպական լեզվաընտանիքին պատկանող ժողովուրդներին հատուկ բազմատեսակ նյութեր:

Նոր Հայկաջուրում կա երեք աղբյուր՝ Երե, Հոռին և Տնջրե: Համայնքում գործում են գյուղապետարան, մշակույթի տուն, բուժկետ, դպրոց: Գյուղն ապահովված է էլեկտրաէներգիայով: Ռադիոն, հեռուստատեսությունը և ինտերնետ ծառայությունը, բջջային և անլար հեռախոսակապը բնակչությանը հասանելի են:

Նոր Հայկաջուրում 2015 թ. տվյալներով ապրում էր 22 տուն, 89 բնակիչ<sup>671</sup>, 2018 թ.՝ 53 տուն, 154 բնակիչ<sup>672</sup>: Բնակչության հիմնական զբաղմունքը անասնապահությունն ու հողագործությունն է:

## ԱՂԱԲԵԿԱԼԱՆՔ

Բնակավայրը գտնվում է ԱՀ հյուսիսարևելյան հատվածում՝ Մարտակերտի շրջանում՝ համանուն քաղաքից 3 կմ դեպի արևմուտք՝ նախկին Ջրաբերդ գավառում:

Աղաբեկլանջում և նրա շրջակայքում պահպանվել են եկեղեցու, գյուղատեղիի հետքեր, գերեզմանոցի մնացորդներ:

Այնուամենայնիվ ներկայիս բնակավայրը համեմատաբար նոր է: Մոխրաթաղի բնակիչները 19-րդ դարի վերջերին և 20-րդ դարի սկզբներին այստեղ ունեին գոմեր և զբաղվում էին անասնապահությամբ: 1910 թ. որոշ ընտանիքներ հիմնավորվեցին այստեղ և տներ կառուցեցին: Շուտով երկրամասում հաստատվեցին խորհրդային կարգեր: 1930 թ. Աղաբեկլանջում կազմակերպվել է կոլտնտեսություն, որը 1950 թ. միավորվել է Մոխրաթաղի կոլտնտեսության հետ: 1975 թ. կոլտնտեսությունը վերակազմակերպվում է խորհրդային տնտեսության (սովխոզ):

<sup>671</sup> ԱրՊՀ հայագիտական կենտրոն:

<sup>672</sup> ԱՀ առկա բնակչության թվաքանակը 2018 թ. հունվարի 1-ի դրությամբ, էջ 3:

<sup>670</sup> Բալայան Վ., Արցախի պատմությունը, էջ 82-83:

Վերոհիշյալ տնտեսությունը ղեկավարել են Սանթրի Բալուդյանը, Սամսոն Բաբայանը, Վաղարշակ Հարությունյանը, Հովսեփ Փանյանը, Կարապետ Մովսիսյանը, Հարություն Բաղդանյանը, Շամիր Ղահրամանյանը, Կարապետ Պետրոսյանը, Ջհանգիր Գրիգորյանը, Գրիշա Գրիգորյանը: Սոցիալիստական աշխատանքի հերոս է դարձել Սոնյա Բալուդյանը:

Կոլտնտեսությունները լուծարվելուց հետո՝ 1998 թվականից, գյուղում սկսեցին գործել մենատնտեսություններ:

Հայրենական մեծ պատերազմին գյուղից մասնակցել է 45 հոգի, զոհվել է 24-ը:

Ազատագրական պատերազմի առաջին տարիներին գյուղում Վլադիմիր Բալայանի գլխավորությամբ ստեղծվում է հնքնապաշտպանական ջոկատ: Շուտով Վլադիմիր Բալայանը դառնում է «Ազատագրական բանակ»-ի արցախյան ճակատի հրամանատար: Ազատագրական բանակի մարտիկները ուժերի գերլարումով պաշտպանել են Շահումյանի, Մարտակերտի շրջանների բնակավայրերը:

1991-1994 թթ. ռազմական գործողություններին գյուղից 45 հոգի է մասնակցել: Նրանցից 4-ը՝ Վլադիմիր Բալայանը, Վանյա Միրզոյանը, Վալերի Սայիյանը և Անաստաս Միրզոյանը, զոհվել են: Վլադիմիր Բալայանը հետմահու արժանացել է «Արցախի հերոս» բարձր կոչմանը, իսկ Վանյա Միրզոյանը հետմահու՝ ԱՀ «Մարտական խաչ» 2-րդ աստիճանի շքանշանի: ԱՀ «Մարտական խաչ» 2-րդ աստիճանի շքանշանի են արժանացել նաև Գրիգորի Միրզոյանը և Սամվել Պողոսյանը:

1991 թ. մայիսին՝ «Օղակ» ռազմագործողության ժամանակ ԽՍՀՄ ներքին գործերի գործերը և Ադրբեջանի հատուկ ջոկատայինները Աղաբեկլանցի բնակչությանը բռնաճնշումների ենթարկեցին: Մեկ տարի անց՝ 1992 թ. հունիսին, Ադրբեջանի զինված ուժերը գրավեցին Աղաբեկլանցը: Բնակչության մեծ մասը տեղափոխվեց այլ երկրներ, մասնավորապես՝ ՌԴ: 1993 թ. հունիսի 17-ին գյուղի ազատագրվելուց հետո, Աղաբեկլանցի բնակչության ընդամենը 1/3-ը վերահաստատվեց հայրենի գյուղում:

Բռնագաղթի նախօրյակին՝ 1992 թ. հունիսի 1-ին, Աղաբեկլանցում ապրում էր 441 մարդ, 1998 թ. մայիսի 1-ի տվյալներով գյուղում կար ընդամենը 156 մարդ<sup>673</sup>:

Խորհրդային տարիներին Աղաբեկլանցում գործել է տարրական դպրոց: 1988-1990 թթ. դպրոցում սովորում էր 32 աշակերտ ու դասավանդում 6 ուսուցիչ:

1955 թ. տնտեսության միջոցներով գյուղում դպրոցի շենք է կառուցվել: 1972 թ. կառուցվել է ներկայիս դպրոցի շենքը, որը գյուղն ազատագրելուց հետո վերանորոգվել է և այսօր գործում է: 2006-2009 թթ. դպրոցը ութամյա կազմվիճակ ուներ, իսկ 2010-2011 ուսումնական տարվանից՝ հիմնականի: 2015-2016 ուսումնական տարում դպրոցում սովորում էր 12 աշակերտ, դասավանդում՝ 4 ուսուցիչ: Դպրոցի տնօրեններ են աշխատել Սևիլ Միրզոյանը, Վեներա Սայիյանը:

<sup>673</sup> ԱրՊՀ հայագիտական կենտրոն:

Գյուղում կա թվով 7 աղբյուր՝ Թևունց, Գյուղամիջի, Արդվոտ, Դաղին բաղ, Հոռին, Դիլլաքանց, Բիդարա:

Աղաբեկլանցի հանդամասերն են՝ Դային բաղ, Արդվոտ, Քենքեշ, Ճղարոտ, Թթոտ, Դլլաքանց բաղ:

Գյուղում այսօր ապրում են Բաբայունց (Գևորգյաններ, Բաբայաններ, Հարությունյաններ), Չիչ-չունց (Սայիյաններ), Միրզիբեգանց (Միրզոյաններ, Բալասանյաններ), Դլլաքանց (Իսրայելյաններ), Բլլըղանց (Բալուդյաններ), Պետունց (Արահամյաններ), Ճընգլըմանց (Սահակյաններ), Մամունց (Մամունց) տոհմի ներկայացուցիչները:

Գյուղը էլեկտրաֆիկացված և գազաֆիկացված է: Ունի խմելու ջրագիծ: Հեռուստատեսությունը, ռադիոն, անլար հեռախոսակապը, ինտերնետ ծառայությունը բնակչությանը հասանելի են:

Աղաբեկլանցում գործում են գյուղապետարան, բուժկետ, դպրոց, առևտրի մեկ կետ:

Աղաբեկլանցում 1970 թ. կար 69 տուն, 326 բնակիչ, 1987 թ.՝ 99 տուն, 392 բնակիչ, 1992 թ.՝ 411 բնակիչ<sup>674</sup>, 2018 թ.՝ 56 տուն, 197 բնակիչ<sup>675</sup>: Նրանք հիմնականում զբաղվում են գյուղատնտեսությամբ:

## ԱՌԱՋԱՁՈՐ

Բնակավայրը գտնվում է Մարտակերտի շրջանի հյուսիսային հատվածում՝ Խաչենազետի վերին հոսանքի ձախափնյա լեռնալանջին:

Ընդհանուր առմամբ Խաչենազետի վերին հոսանքի երկու հատվածներում գտնվող տարածքները բնաաշխարհագրական տեսանկյունից քավականաչափ հարմարավետ են, և պատահական չէ, որ դարեր շարունակ հայ մարդն անընդհատ ապրել է նշված գոլորիկ վայրերում: Այս վայրերում հաճախակի հանդիպում ենք Ք. ա. 3-1-ին հազարամյակներին վերաբերող դամբարանադաշտեր, կիկլոսյան ամրոցներ: Մանավանդ քրիստոնեական դարաշրջանի հուշարձանները քավական բազմազան են ու շատ: Սկզբնական շրջանում բնակավայրերը պաշտպանական նկատառումներով տեղադրված են եղել բարձրադիր լեռնային հատվածներում: Առաջաձորի բնակիչների նախնիները բնակվել են Տակաթաղ և Փլուսանց շեն լեռնային գյուղերում:

10-րդ դարում այդ գյուղերի բնակիչները իջել և բնակություն են հաստատել ցածրադիր մասում, որի դիմաց ձգվում է մի անդնդախոր ձոր: Կարծիք կա, որ այստեղ էլ առաջացել է գյուղի անվանումը:

<sup>674</sup> ԱրՊՀ հայագիտական կենտրոն:

<sup>675</sup> ԱՀ առկա բնակչության թվաքանակը 2018 թ. հունվարի 1-ի դրությամբ, էջ 3:

Սարգիս Ջալալյանը ասում է, որ գյուղի 11-րդ դարի մի գրչագիր Ավետարանի կողի արձանագրությունում բնակավայրը Առաջածոր է անվանում<sup>676</sup>:

Միջին միջնադարից սկսած Առաջածորը սկսում է ընդլայնվել Խաչեն գետի երկու վտակների ափերին: Այն հիմնականում երկու թաղերից էր կազմված՝ ներքին թաղ և վերին թաղ: Դրանք կոչվում էին նաև Ղուզե թաղ և Գյունե թաղ:

Դեպի Սևանի ավազան և Վայոց ձոր տանող ռազմավարական ճանապարհի վրա գտնվելով՝ Առաջածորի բնակչությունը դարերի ընթացքում մաքառել է թշնամական ուժերի, մասնավորապես օտար նվաճողների դեմ:

Հենց այստեղ է Խաչենի իշխան Հասան Ջալալ Դոլայի աղջիկը՝ Ռուզանը, ծուղակի մեջ առել մոնղոլ թաթարներին և գլխովին ջախջախել:

Առաջածորի խիզախ մարտիկները 18-րդ դարի վերջերին Ջրաբերդի մելիքների առաջնորդությամբ կռվել են Իբրահիմ խանի հրոսակների դեմ:

Քանի որ Առաջածորի բնակչությունը մշտապես գտնվել է ազատագրական պայքարի հորձանուտում, հետևաբար այդ անցուդարձի մասին պատմող փաստաթղթեր է պահպանվել գյուղում: Հայկունին պատմում է, որ 19-րդ դարի վերջերին լինելով Առաջածորում, երիցուի Խորիշան Տեր-Պետրոսյանի մոտ տեսել է Արցախի մելիքների 16 նամակներ և թղթեր, 48 հատ թուրքերեն ֆերմաններ և այլ թղթեր, Աղուանից Հովհաննես, Իսրայել, Ներսես, Եսայի կաթողիկոսների և Գանձասարի աթոռակալ Կիրակոս վարդապետի կողմից գրված 20 կոնդակներ<sup>677</sup>:

1813 թ. Գյուլիստանի հաշտության պայմանագրով Արցախը Ռուսաստանին անցնելուց հետո երկրամասի բնակավայրերի զարգացման համար որոշակի պայմաններ ստեղծվեցին: Մասնավորապես դրան նպաստում էին խաղաղ պայմանները: Եթե 19-րդ դարի կեսերին Առաջածորում կար 80 տնտեսություն<sup>678</sup> ապա 19-րդ դարի վերջերին՝ 197 տուն, 1501 բնակիչ<sup>679</sup>:

1920 թ. աշնանը Արցախում բռնկված հակախորհրդային ապստամբությունը Թևան Ստեփանյանի գլխավորությամբ հաջողություններ արձանագրեց հատկապես Դիզակում և Վարանդայում:

1921 թ.՝ Երևանում փետրվարյան ապստամբության հաղթանակից հետո, Արցախում արմատական բեկում կատարվեց: Մեկը մյուսի հետևից ազատագրվում էին գյուղերը: Նմանօրինակ իրավիճակ էր ստեղծված նաև Խաչենագետի ձորակում: 1921 թ. փետրվարից հունիս ընկած ժամանակահատվածում այստեղ իշխանությունը գտնվում էր ապստամբների ձեռքում: Ապստամբության կենտրոնը համարվում էր Առաջածոր գյուղը: Շարժման կազմակերպիչները սերտ կապեր ունեին Թևան Ստեփանյանի հետ:

<sup>676</sup> Սարգիս արք. Ջալալյանց, նշվ. աշխ., էջ 428:

<sup>677</sup> Հայկունի, նշվ. աշխ., էջ 77:

<sup>678</sup> Սարգիս արք. Ջալալյանց, նշվ. աշխ., էջ 428:

<sup>679</sup> Մակար եպս. Բարխուտարեանց, Աղուանից երկիր և դրացիք, Արցախ, էջ 257:

1921 թ. փետրվարի 12-ին կոմկուսի Ջևանշիրի գավառային կոմիտեն լիազորում է Թևանտրոս Միրզաբեկյանին՝ բանակցել ապստամբների հետ: Ժամանակ չստանալու նպատակով ապստամբության ղեկավարները բանակցությունները ձգձգեցին մինչև հուլիսի 12-ը<sup>680</sup>:

Սակայն հաշվի առնելով այն հանգամանքը, որ Վարանդայում և Դիզակում ապստամբությունը գնում էր դեպի մարում, այստեղ նույնպես որոշվեց համակերպվել իրավիճակին:

Առաջածորում խորհրդային կարգեր հաստատելուց հետո՝ 1929 թ., գյուղում կոլտնտեսություն է կազմակերպվում, 1977 թ. այն վերակազմակերպվեց խորհունտեսության: 1998 թ. հողերի սեփականաշնորհումից հետո տնտեսությունը լուծարվեց:

Խորհրդային տարիներին Առաջածորը որոշակի զարգացում ունեցավ: Գյուղում կառուցվեցին երկհարկանի տներ: Առաջածորում կար մշակույթի տուն, տեղամասային հիվանդանոց, կապի բաժանմունք, կար ու ձևի արհեստանոց, հացի փուռ, գրադարան, կենցաղսպասարկման կոմբինատ, շինվերանորոգման տեղամաս, կաթի ընդունման և նախնական վերամշակման կետ:

Հայրենական մեծ պատերազմին մասնակցել են 450 առաջածորցիներ, նրանցից 197-ը զոհվել են: Նրանց հիշատակը վառ պահելու համար երախտապարտ համագյուղացիների հանգանակությամբ 1975 թ. կառուցվել է հուշարձան:

Արցախյան ազատամարտի տարիներին գյուղում Մ. Ալավերդյանի գլխավորությամբ կազմավորվել է ինքնապաշտպանական ջոկատ, որի մարտիկները աչքի են ընկել մի շարք ռազմական գործողությունների ժամանակ: Պատերազմի ժամանակ զոհվել է 29 ազատամարտիկ:

1992 թ. աշնան սկզբներին ադրբեջանցիների առաջխաղացումը կանգնեցվել է Առաջածորի մատույցներում: Հայկական ուժերը, անցնելով նախահարձակ գործողությունների, կարողացել են ձախողել Խաչենի ձորակի գյուղերի, այդ թվում Առաջածորի գրավման պլանը:

Առաջածորից ԱՀ «Մարտական խաչ» 2-րդ աստիճանի շքանշանի են արժանացել՝ Վարուժան Բեկնազարյանը և Արթուր Ջաքարյանը:

1889-1890 ուսումնական տարում Առաջածորում գործել է եկեղեցական-ծխական դպրոց: Գյուղի հասարակության խնդրանքով և Ամենայն Հայոց կաթողիկոսի կոնդակով 1895 թ. Առաջածորում բացվել է ծխական դպրոց, որտեղ սովորում էին 45 աշակերտներ: Չնայած ցարական կառավարությունը 1890-ական թվականներին որոշել էր փակել հայկական դպրոցները, այնուամենայնիվ մի շարք բնակավայրերում, այդ թվում՝ Առաջածորում, գաղտնի գործում էր դպրոցը, որը հարևան գյուղերի աշակերտների համար նույնպես մնաց որպես հարազատ կրթօջախ:

<sup>680</sup> Мирзабекян 3., Тевадрос Мирзабекян, с. 28, անտիպ գործ, պահվում է ԱՀ պատմաերկրագիտական թանգարանում:

1908–1909 ուսումնական տարում Առաջածորում բացվել է մեկդասյա երկսեռ դպրոց: Ուսուցիչն էր Թիֆլիսի Ներսիսյան դպրոցի շրջանավարտ Հովակիմ Համագասայանը:

Խորհրդային տարիներին Առաջածորում գործում էր սկզբում տարրական, այնուհետև յոթամյա դպրոց: 1936 թ. դպրոցը միջնակարգի կարգավիճակ ստացավ:

Քանի որ հարևան Չլդրան, Ղազանչի, Կիչան և Քոլատակ գյուղերի բարձր դասարանցիները նույնպես հաճախում էին Առաջածորի կրթական հաստատություններ, հետևաբար շուրջ 360 աշակերտների համար ուսումնական պարապմունքները երկհերթ էին կազմակերպվում:

2014–2015 ուսումնական տարում Առաջածորի դպրոցում սովորում էին 135 աշակերտներ, դասավանդում՝ 24 ուսուցիչներ:

Ծննդով Առաջածորից են կենսաբանական գիտությունների դոկտոր, պրոֆեսոր Արեգ Գրիգորյանը, բժշկական գիտությունների դոկտոր, պրոֆեսոր Արամայիս Գրիգորյանը, տեխնիկական գիտությունների դոկտոր, պրոֆեսոր Լավրենտ Մովսիսյանը, տեխնիկական գիտությունների դոկտոր Աշոտ Բաղդյանը:

Առաջածորում և նրա շրջակայքում պահպանվել են պատմաձարտարապետական հետաքրքիր և արժեքավոր հուշարձաններ: Առաջածորի արևելյան կողմում՝ մի փոքր ժայռի տակ է գտնվում Անապատ եկեղեցին, որը կառուցվել է 1249 թ.: Նրա հարևանությամբ է գտնվում 12–18–րդ դարերի գերեզմանոց: Խաչենագետի ձախ ափին՝ Առաջածոր և Վանք գյուղերի արանքում է գտնվում Վաճառ քաղաքատեղին: Այնտեղ պահպանվում են որոշ շինությունների ավերակներ: Մանավանդ կիսականգուն է Սբ. Ստեփանոս եկեղեցին, որը կառուցել է Հասան Ջալալը 1229 թ.:

Առաջածորի հարավային հատվածում պահպանվում են 13–րդ դարում կառուցված երկու ժայռափոր մատուռներ: Նրանց մոտ գտնվող ժայռի վրա պահպանված արձանագրությունը վկայում է, որ մատուռները կառուցվել են 1249 թ.: Գյուղում պահպանվում է 1668 թ. Գանձասարի Պետրոս Խանձկեցի կաթողիկոսի ժամանակ կառուցված Սբ. Աստվածածին եկեղեցին: Տվյալ եկեղեցու պատի մեջ պահպանվել է մի խաչքար, թվագրված 1253:

Սարգիս Ջալալյանցը պատմում է, որ 19–րդ դարի կեսերին ինքը Սբ. Աստվածածնի եկեղեցում տեսել է մի Աստվածաշունչ: Ըստ պատմագրի՝ այն վերջին անգամ նորացվել է 17–րդ դարի կեսերին: Աստվածաշնչում պահպանված հիշատակարանների մեջ խոսվում է 13–14–րդ դարերում Խաչենի իշխանների գործունեության մասին<sup>681</sup>: Կարելի է ենթադրել, որ վերոհիշյալ Աստվածաշունչը գրվել է առնվազը 13–րդ դարում:

Սբ. Աստվածածին եկեղեցուց վերև՝ մի քարայրի վրա, գտնվում են Ճզնավորի բնակարանն ու գերեզմանը: Գյուղի արևելյան մասում համանման քարայր ու գերեզ-

<sup>681</sup> Սարգիս արք. Ջալալյանց, նշվ. աշխ., էջ 428–431:

ման կա Ճզնավորի ձոր կոչված հանդամասում: Մակար Բարխուդարյանը պատմում է, որ Առաջածորի հյուսիսային կողմում գտնվում է Կարմիր եկեղեցին և Նահատակ փոքրիկ եկեղեցին: Այդ երկու եկեղեցիների մոտ գտնվում էր գյուղատեղիի և գերեզմանոցի մնացորդներ<sup>682</sup>: Երկու եկեղեցիներն էլ այսօր չեն պահպանվել:

Գյուղի հյուսիսային մասում, Խաչենագետի վտակներից մեկի վրա, պահպանվում է 4,30 մ երկարություն ունեցող միջնադարյան կամուրջ: Գյուղի արևելյան եզրին է գտնվում 12–13–րդ դարերում կառուցված Ծիրանաքար ամրոցը: Առաջածորի արևմտյան մասում բլրի վրա պահպանվում են Ղլեն խութ ամրոցի պարիսպների մի մասը և որոշ անցուղիներ:

Անտառի մեջ գտնվող Խաչեր, Խենչայի խաչեր, Ջուխտ խաչ, Խաչխութ, Վանունց սար, Տակաթաղ, Ուրջուգանց տեղամասերում պահպանվում են 12–18–րդ դարերի խաչքարեր:

Առաջածորում առկա են Ճկնավեր, Սալ կավալքի, Տնջրե, Ավդալանց, Ային, Փոս, Բուղանց, Բախին, Քոլունց, Դովանց, Սառնատու, Վռակնը, Ղարդունց, Միրզին, Նավեն, Ճիրին ձոր աղբյուրները:

Համայնքում գործում է գյուղապետարան, բուժկետ, դպրոց, մանկապարտեզ: Առաջածորում 1987 թ. կար 297 տուն, 1087 բնակիչ,<sup>683</sup> 2018 թ.՝ 178 տուն, 618 բնակիչ<sup>684</sup>: Բնակչությունը հիմնականում զբաղվում է գյուղատնտեսությամբ:

## ԳԱՌՆԱՔԱՐ

Բնակավայրը գտնվում է ԱՀ հյուսիսային հատվածում՝ Մարտակերտի շրջանում, նախկին Խաչեն գավառում՝ համանուն գետի վերին հոսանքի աջ ափին: Գյուղի ներքևի մասով հոսում է համանուն՝ Գառնաքար գետակը:

Հին Գառնաքարը, որը ներկայիս բնակավայրի հարևանությամբ էր գտնվում, գոյություն ուներ առնվազն վաղ միջնադարից՝ 3–4–րդ դարերից, և հանդիսացել էր Կաղարկյան իշխանական տոհմի բնակատեղին: Դրա մասին իր աշխատության մեջ հանգամանալից անդրադարձել է կաթողիկոս Գարեգին Հովսեփյանը<sup>685</sup>: Մակար Բարխուդարյանցի կարծիքով մինչև Կաղարկյանները տվյալ շրջանում իշխում էր Բակ իշխանը, որի տիրույթներն էին Գառնաքարը, Կաչաղակաբերդը, Խոխանաբերդը, Նատարինը, Աղունը, Շիկաքարը<sup>686</sup>:

Հին Գառնաքարը 4–րդ դարից մինչև 13–րդ դարի սկիզբը եղել է Խաչենի վերին հոսանքի ամենառազմավարական նշանակության ամրոց բնակավայրը:

<sup>682</sup> Մակար եպս. Բարխուդարեանց, նշվ. աշխ., էջ 258:

<sup>683</sup> Մելքումյան Ս., նշվ. աշխ., էջ 179:

<sup>684</sup> ԱՀ առկա բնակչության թվաքանակը 2018 թ. հունվարի 1–ի դրությամբ, էջ 3:

<sup>685</sup> Հովսեփյան Գ., Կաղարկյանք կամ Դոռոշյանք հայոց պատմության մեջ, մաս I, Վաղարշապատ, 1928:

<sup>686</sup> Մակար եպս. Բարխուդարեանց., Պատմութիւն Աղունակից, մաս Ա, Թիֆլիս, 1900, էջ 123:

12-րդ դարի 90-ական թվականներին Ջաքարյան իշխանական տան ներկայացուցիչների գլխավորությամբ սելջուկ-թուրքերի տիրապետությունից ազատագրվեցին Հայաստանի հյուսիսարևելյան նահանգները:

Ազատագրված գավառների լիիրավ տերեր էին դարձել կամ հին իշխանական տների ներկայացուցիչները, կամ էլ այդ պայքարում առավել աչքի ընկած գորավարները:

Այդ նույն ժամանակ Վասակ Խաղբակյանը և նրա երեք խիզախ գավակները իրենց քաջագործությունների համար որպես «արեանգինք» Ջաքարյաններից ստացան մի նոր ընդարձակ տիրույթ Վայոց ձորում<sup>687</sup>: Նրանք տարածքներ ունեին նաև Շահապունիքում, Վարաժնունիքում, Կոտայքի շրջանում, մի մասն էլ Այրարատի նահանգում: Խաղբակյանների նոր իշխանության կենտրոններն էին Սրկղունքը (ներկայիս Վերնաշենը) և Բոլորաբերդը<sup>688</sup>: Ճիշտ է, Խաղբակյան իշխանական տոհմի որոշ ներկայացուցիչներ, օրինակ՝ Խաղբակի որդի Դլեն, շարունակեցին ապրել Արցախում, այնուամենայնիվ, նրանք ստիպված էին Խաչենագետի հովիտը զիջել վերելքի ուղին բռնած Հասան-Ջալալյան տոհմին: Հին Գառնաքարի դերը խամրեց, երբ նրանից ներքև 13-րդ դարի սկզբներից սկսեցին կառուցել ներկայիս Գառնաքարը:

1667 և 1745 թվականների աղբյուրներում Գառնաքարը ներկայացված է Գեռաքար<sup>689</sup> և Կոայքար<sup>690</sup> անուններով:

Իշխանական բնակավայրի համարում ունեցող Գառնաքարը մշտապես թշնամական ուժերի անբարեհաճ ուշադրության կենտրոնում է գտնվել: Կիրակոս Գանձակեցին պատմում է, որ մոնղոլները, հյուսիսային Հայաստանի մի շարք գավառներ նվաճելուց հետո՝ 1236 թ., հասան Ներքին Խաչեն: Բնակչությունը Հասան-Ջալալ իշխանի գլխավորությամբ համառորեն դիմադրում է: Մոնղոլները, երկար ժամանակ չկարողանալով գրավել Խոխանաբերդը, դիմեցին արդեն իսկ իրենց փորձված մեթոդին. հնազանդության կոչեցին Հասան Ջալալին՝ խոստանալով նրան թողնել իր երկիրը: Ներքին Խաչենի տերը, դրսից օգնության հույս չունենալով և երկիրն ավերորդ ավերից և կոտորածից փրկելու նպատակով՝ ընդունեց մոնղոլների առաջարկը: Չնայած Հասան-Ջալալը հնազանդվեց, այնուամենայնիվ Ջուղբուղա նոյինի հրամանով մոնղոլները քանդում են մի շարք ամրոցներ, այդ թվում՝ Գառնաքարի մոտ գտնվող Ծիրանաքար ամրոցը<sup>691</sup>: Երևի սա է պատճառը, որ Մեսրոպ Թաղիադյանը նշում է նաև «Ծիրանաքար» անունը<sup>692</sup>:

Գառնաքարի տարեցների պատմածով Տեղ գյուղից 4 եղբայր՝ Մանգին, Ջաքարը, Մելքունն ու Բաղդասարը, 18-րդ դարի կեսերին հաստատվում են Առաջաձորում:

<sup>687</sup> Ստեփանոս Օրբելյան, Սյունիքի պատմություն, Երևան, 1986, էջ 397:

<sup>688</sup> Բալայան Վ., Արցախի պատմությունը, էջ 91:

<sup>689</sup> Ստեփանոս Օրբելյան, Սյունիքի պատմություն, էջ 280:

<sup>690</sup> ՀԱԱ, ֆ. 57, ց. 1, գ. 3, թ. 97, 113:

<sup>691</sup> Կիրակոս Գանձակեցի, Հայոց պատմություն, Երևան, 1982, էջ 224:

<sup>692</sup> Մեսրոպ Թաղիադեանց, Ճանապարհորդութիւն ի Հայս, հ. 1, Կալկաթա, 1847, էջ 301-302:

Մելքունը դառնում է Գառնաքարի քյոխվան: Եղբայրներն այնուհետև հիմնավորվում են Գառնաքարում և դառնում շրջակա կալվածքների տերեր: Նրանց ժառանգները՝ Մելքունի որդի Մարդին, Մանգու որդի Սարգիսը, Ջաքարի որդի Վանեսը և Բաղդասարի որդի Պետրոսը, շարունակում են իրենց հոր գործը:

Այսօր գյուղի գերեզմանոցում պահպանվում են Մելքունի, Մանգու, Ջաքարի, Բաղդասարի և նրանց հետնորդների տապանաքարերը: Եղիշե քահանա Գեղամյանցի տեղեկությամբ 1885 թ. Գառնաքարում ապրում էր 8 տնտեսություն<sup>693</sup>:

Գառնաքարում խորհրդային կարգեր հաստատելուց հետո՝ 1929 թ., կոլտնտեսություն է կազմավորվել: Խոշորացումից հետո այն միավորվել է Վանքի կոլտնտեսությանը: Վերակազմակերպվելուց հետո այն դարձել է պետական տնտեսություն (սովխոզ):

Հայրենական մեծ պատերազմին գյուղից 56 մարդ է մասնակցել, զոհվել է 24-ը, որոնց հիշատակին Գառնաքարում հուշարձան է կառուցվել: Հայրենական մեծ պատերազմի տարիներին խիզախության համար գառնաքարցի Աշոտ Մելքունյանը արժանացել է Փառքի երեք աստիճանի շքանշանի:

Արցախյան ազատագրական պայքարի տարիներին ծանր օրեր ապրեց նաև Գառնաքարը: Ռազմաձակատին մոտ լինելու պատճառով գյուղի բնակիչները 1992 թ. ամառվանից մինչև 1993 թ. ձմեռը տեղափոխվել էին այլ բնակավայրեր:

Գյուղում կազմավորված ինքնապաշտպանական ջոկատը ՊԲ կազմում մասնակցել է Քարվաճառի, Մարտակերտի, Աղդամի շրջաններում ծավալված ռազմական գործողություններին: Գյուղից 3 ազատամարտիկ զոհվել է: Նրանցից Քաջիկ Մանգասարյանը հետմահու պարգևատրվել է ԱՀ «Մարտական խաչ» 2-րդ աստիճանի շքանշանով:

1924 թ. Գառնաքարում տարրական դպրոց է բացվել, որտեղ 12 աշակերտ էր սովորում: 1988-1989 ուսումնական տարվանից դպրոցը ութամյայի կարգավիճակ ստացավ: 2014-2015 ուսումնական տարում դպրոցում սովորում էր 24 աշակերտ, դասավանդում՝ 9 ուսուցիչ: Դպրոցում տնօրեններ են աշխատել Նատաշա Մուսայելյանը, Իշխան Ջաքարյանը, Արամ Ջաքարյանը, Օֆելյա Սահակյանը, Տամելա Բալասանյանը, Ելենա Ավանեսյանը:

Գառնաքարի շրջակայքում կան պատմամշակութային բազմաթիվ հուշարձաններ՝ Համամի եկեղեցին (9-րդ դար), Հանգած եկեղեցին (11-13-րդ դարեր), Մուղղուսի եկեղեցին (12-13-րդ դարեր), Սբ. Աստվածածին եկեղեցին (9-11-րդ դարեր), Սբ. Հովհաննես եկեղեցին (12-13-րդ դարեր), Հավապտուկ վանքը (12-13-րդ դարեր), Խոխանաբերդը (11-13-րդ դարեր), Դարպասները՝ Հասան-Ջալալ իշխանի ապարանք-նստավայրը (13-րդ դար), միջնադարյան Խտրիողը, Դազգահատեղը, Յաթաղատեղը, Ջուխտ ջուրը, Համամի ձորը և համանուն այլ գյուղատեղիներ, գերեզմանոցներ, 9-13-րդ դարերի խաչքարեր:

<sup>693</sup> Հայկունի, նշվ. աշխ., էջ 66:

Գառնաքարի նշանավոր աղբյուրներն են՝ Չինգիլին, Առջին ձորի, Տգնտուն ձորի, Երե արտեն, Ներքե Խզուկներ, Ավագեն, Մուշահով, Դահնին:

Գառնաքարում հայտնի են Ռուզանա բերդ, Խաչերի թումբ, Շինատեղ հանդամասերը:

Գյուղում ներկայումս ապրում են Զաքարի, Բաղդասարի, Մանգասարյանների, Մելքումի ազգատոհմերի ներկայացուցիչները:

Գառնաքարը էլեկտրաֆիկացված և գազաֆիկացված է: Ապահովված է խմելու ջրով: Հեռուստատեսությունը, ռադիոն, անլար հեռախոսակապը, ինտերնետ ծառայությունը բնակչությանը հասանելի են: Այստեղ գործում են գյուղապետարան, բուժկետ, դպրոց:

1959 թ. այստեղ կար 64 տուն, 190 բնակիչ, 1979 թ.՝ 51 տուն, 154 բնակիչ, 1987 թ.՝ 45 տուն, 150 բնակիչ, 1992 թ.՝ 45 տուն, 151 բնակիչ<sup>694</sup>, 2018 թ.՝ 45 տուն, 170 բնակիչ<sup>695</sup>: Նրանց հիմնական զբաղմունքը գյուղատնտեսությունն է:

### ԳԵՏԱՎԱՆ

Բնակավայրը գտնվում է ԱՀ հյուսիսային հատվածում՝ Մարտակերտի շրջանում՝ նախկին Խաչեն գավառում: Գյուղը տեղաբախված է Թարթառ (Տրտու) գետի ափին: Գյուղի ձախ մասով հոսում է Պղտորագետը: Երկու գետերի ջրերը Վաղուհաս գետի ջրերի հետ իրար են խառնվում հինավուրց կամուրջի տակ և թափվում Սարսանգի ջրամբարը:

Գյուղը շրջապատված է բլրապատ սաղարթախիտ անտառներով, որոնք բարձրանալով հասնում են մինչև Մռավի լեռնաշղթայի փեշերը: Դա յուրօրինակ գեղեցիկ տեսք է տալիս ինչպես գյուղին այնպես էլ շրջապատին:

Գյուղի տարածքը համեմատաբար հարթավայրային է: Պաշտպանական նկատառումներով անհարմար դիրք ունենալու և դեպի Քարվաճառի խորքը գնացող լեռնանցքի բերանում լինելու պատճառով միջնադարում բնակավայր չի կառուցվել:

Գետավանից 7 կմ դեպի հյուսիսարևմուտք՝ Գետավան և Չարեքտար գյուղերի միջև, գտնվում է Կարմիր քարի վանական համալիրը (11-14-րդ դարեր): Նրա շրջակայքում պահպանվում են միջնադարյան գյուղատեղիի և գերեզմանոցի մնացորդներ:

Գետավան գյուղը հիմնադրվել է 1940 թ.՝ կապված Մարտակերտ-Քարվաճառ ճանապարհի կառուցման հետ:

Առաջին տունը կառուցողներն են եղել Չափարից՝ Զալալ Մարտիրոսյանը, Հաթերբից՝ աշխարհագրության ուսուցիչ Անդրանիկ Օհանջանյանը, Մոխրաթաղից՝ Գարեգին Սարգսյանը, ով աշխատում էր կապի բաժանմունքում:

<sup>694</sup> ԱրՊՀ հայագիտական կենտրոն:

<sup>695</sup> ԱՀ առկա բնակչության թվաքանակը 2018 թ. հունվարի 1-ի դրությամբ, էջ 3:

Թարթառ և Վաղուհաս գետերի միացման կետում կամուրջ կառուցելու հետ կապված՝ գյուղը սկզբում կոչվել է Վազմուտ: Հետագայում բնակիչները բնակավայրն անվանում էին Մուտ, իսկ 1995 թ. պաշտոնապես ստացավ Գետավան անունը:

Նկատենք, որ նախկինում՝ 1223 թ., նույն հատվածում կամուրջ է եղել կառուցված, որը հետագայում ավերվել էր:

Անտառին մոտ լինելու հանգամանքը նպաստեց, որ 1955 թ. այդտեղ կառուցվի փայտամշակման գործարան: Պատրաստի ապրանքը հիմնականում տեղափոխվում էր Բաքու:

Սկսեցին կառուցել բանվորական տներ: 1960 թ. սկսեց գործել փուտը, 1962 թ.՝ դեղատունը, 1966 թ.՝ ռադիոհանգույցը, 1970 թ.՝ Հաթերբի կենցաղային կոմբինատի մասնաձյուղը, 1979 թ.՝ խնայողամարկղը: Նոր գյուղի բնակիչների մի մասը ներգրավված էր կոլտնտեսային արտադրության մեջ: Արդեն 1960-ական թվականներին գյուղում կար 52 տնտեսություն:

1958 թ. Անդրանիկ Օհանջանյանի ջանքերով Գետավանում տարրական դպրոց է բացվում: 1958-60 թթ. դպրոցում սովորում էր 58 աշակերտ, դասավանդում 10 ուսուցիչ, իսկ 1969-1970 թթ.՝ 96 աշակերտ, 15 ուսուցիչ: 1988 թ. դպրոցը դարձավ ութամյա:

1992 թ. հունիսի 4-ին պատերազմական գործողությունների պատճառով գյուղի բնակչությունը բռնազաղթել է: Գետավանի դպրոցահասակ երեխաների ուսումը շարունակվել է կազմակերպվել Ստեփանակերտի դպրոցներում: 1993 թ. գյուղի ազատագրելուց հետո դպրոցը սկսեց գործել:

2013-14 ուսումնական տարում սովորում էր 54, իսկ 2015-2016 ուսումնական տարում՝ 86 աշակերտ, դասավանդում 16 ուսուցիչ:

Դպրոցի տնօրենի պաշտոնում աշխատել են՝ Ա. Մայիլյանը, Գ. Սարգսյանը, Հ. Լալայանը, Ս. Մարտիրոսյանը, Ն. Ասրյանը, Է. Հարությունյանը, Ա. Վարդանյանը, Դ. Շիրինյանը, Մ. Իսրայելյանը, Ա. Սարգսյանը, Ն. Ասրյանը, Ռ. Գրիգորյանը:

Արցախահայության ազատագրական պայքարի տարիներին՝ 1989 թ., Ա. Սարգսյանի և Հ. Թամրազյանի հրամանատարությամբ կազմավորվել են երկու կամավորական ջոկատներ: Նրանք Մարտակերտի պաշտպանական շրջանի գեղի կազմում մասնակցել են ինչպես պաշտպանական, այնպես էլ հարձակողական մարտերին: Ռազմական գործողությունների ընթացքում զոհվել են գետավանցի 12 ազատամարտիկներ: Նրանց հիշատակին բարերար Կարեն Սարգսյանը 2010 թ. հուշարձան է կառուցել: ԱՀ «Մարտական խաչ» 1-ին աստիճանի շքանշանի հետմահու արժանացել է Ջանբուլաթ Մուրադյանը, իսկ ԱՀ «Մարտական խաչ» 2-րդ աստիճանի շքանշանի ներկայումս Գետավանի դպրոցի տնօրեն Արմեն Գասպարյանը:

Հետպատերազմյան տարիներին Գետավանում կառուցվել է համայնքային կենտրոն, որի մեջ ընդգրկվում են նաև հանդիսությունների սրահը, ակումբը, գյուղապետարանը: Գյուղում գործում են տեղամասային հիվանդանոց և 2 դեղատուն: Գետա-



վանի և հարևան գյուղերի բնակիչներին սպասարկում են 11 խանութ, 2 բենզալցակայան:

Գետավանով է անցնում Մարտակերտ-Վարդենիս՝ ռազմավարական նշանակության ասֆալտապատ ճանապարհը:

Գյուղի տարածքում են գտնվում Նարգիզի և Միրզայի աղբյուրները, Թթու ջուրը: Բնակավայրն ունի շուրջօրյա խմելու ջուր:

Գետավանում ապրում են Գասպարենց, Մարդունց, Պիտականց, Փափախունց, Ոստրանց, Խութանց, Քափունց, Զաքունց ազգատոհմերի ներկայացուցիչները:

Գյուղը էլեկտրաֆիկացված է: Ունի խմելու ջրագիծ: Հեռուստատեսությունը, ուղիոն, բջջային և անլար հեռախոսակապը, ինտերնետ ծառայությունները հասանելի են բնակչությանը:

Գետավանում 2018 թ. կար 102 տուն, 350 բնակիչ<sup>696</sup>: Նրանք աշխատում են «Բեյզ Մեթրլա» ընկերությունում, գյուղատնտեսության ոլորտում և գյուղում գործող հիմնարկություններում:

## ԴՐՄԲՈՆ

Բնակավայրը գտնվում է ԱՀ հյուսիսարևելյան հատվածում՝ Մարտակերտի շրջանում՝ նախկին Խաչեն գավառում: Գյուղը տեղաբախշված է Մոավ լեռան դեմ դիմաց՝ Թարթառ գետի վերին հոսանքի աջ ափին՝ Սարսանգի ջրամբարի հարևանությամբ: Գյուղի արևելյան և հյուսիսային կողմերը անտառածածկ են: Դրանք հարուստ են պտղատու վայրի ծառատեսակներով և տարբեր տեսակի կենդանիներով:

Գյուղի հարևանությամբ գտնվող Լոկեն հող տարածքում գտնվող Բ. ա. 2-1-ին հազարամյակներին վերաբերող դամբարանադաշտը, 12-18-րդ դարերի գյուղատեղին, Մաչել կոչված տարածքի բնակատեղը, միջնադարյան գերեզմանոցը, մատուռները, եկեղեցիները, խաչքարերը վկայում են, որ ներկայիս Դրմբոնում և հարակից տարածքներում դեռևս հնագույն ժամանակներից հայկական բնակավայրեր են եղել:

Մշտապես կրկնվող պատերազմների, դրան հաջորդած սովի, մասսայական հիվանդությունների, մահտարժամի պատճառով այդ բնակավայրերը ոչնչացել են, իսկ կենդանի մնացած ազգաբնակչության մի հատվածն էլ փորձել է բախտ որոնել օտար ափերում:

Վերոհիշյալ տարածքները հետագայում անցան Գանձասարի կաթողիկոսական աթոռի իրավասության տակ, որտեղ հիմնականում անասուններ էին պահում: Առավել արդյունավետ գյուղատնտեսությամբ զբաղվելու նպատակով Վանք գյուղից 18-րդ դարի կեսերին մի քանի ընտանիքներ տեղափոխվում և մշտական բնակություն են հաստատում ներկայիս Դրմբոնի տարածքում:

<sup>696</sup> ԱՀ առկա բնակչության թվաքանակը 2018 թ. հուվարի 1-ի դրությամբ, էջ 3:

19-րդ դարի կեսերին կազմված կալվածագրերում գյուղը ներկայացված է որպես Գանձասարի վանքի ձմեռանոց<sup>697</sup>:

Նոր բնակավայրում ամուր հաստատվելու նպատակով Գանձասարի վանքը որոշ հողեր սեփականության իրավունքով տրամադրում է նրանց: Վերաբնակները հանգուցյալներին շարունակում էին հողարկավորել Վանքի գերեզմանատանը:

Գյուղի ծերերի պատմածի համաձայն՝ Դրմբոնի գերեզմանատանը առաջին հանգուցյալին՝ Ռուշանանց Վանեսին, հողարկավորել են 1865 կամ 1866 թ. ձմռանը:

19-րդ դարի ընթացքում Դրմբոնի բնակչության թիվը օրեցօր շատանում է, և այդ տարածքը բնակավայրի կարգավիճակ է ստանում:

Գյուղի բնակչությունը 1917-20 թթ. մասնակցել է արցախահայության ազատագրական պայքարին:

1920 թ. մայիսին խորհրդային կարգեր են հաստատվում Դրմբոնում: 1931 թ. Դրբոնում ստեղծվում է կոլտնտեսություն: Մինչև կոլտնտեսային կարգերի վերացումը տնտեսությունը ղեկավարել են Սիրակ Վարդանյանը, Ասծատուր Առաքելյանը, Վոլոդյա Հարությունյանը, Թադևոս Սահակյանը, Ծմալոն Դավթյանը, Կոլյա Հակոբյանը, Անդրանիկ Լազարյանը, Պայծառ Հարությունյանը, Սաշա Հակոբյանը, Սուրեն Հակոբյանը, Անդրանիկ Պետրոսյանը, Գավրուշա Հաթամյանը, Արմավիր Լալայանը, Միշա Հակոբյանը, Սուրեն Ծաբոյանը, Վահան Ստեփանյանը, Հենգել Հայրապետյանը, Սերժիկ Ղալայանը, Ջոն Ասլանյանը:

Հայրենական մեծ պատերազմին մասնակցել է 105 մարդ, զոհվել է 49-ը, որոնց հիշատակին կանգնեցվել է հուշարձան:

Մինչև 1924 թ. Դրմբոնում դպրոց չկար: 1924 թ. Նիկոլայ Շիրինյանի նախաձեռնությամբ գյուղում դպրոց է բացվում: Սկզբում այն տարրական դպրոց էր, հետագայում միջնակարգի կարգավիճակ ստացավ: Խորհրդային տարիներին Դրմբոնում կառուցվել է տիպային դպրոց: 1992 թ. այն ավերվել է ադրբեջանցիների կողմից: Գյուղի ազատագրվելուց հետո դասապարապմունքները կազմակերպվել են ուսուցիչ Կարո Ղալայանի տանը:

2004-2005 թվականներին «Հայաստան» համահայկական հիմնադրամի միջոցներով նոր դպրոց է կառուցվել: 2014-2015 ուսումնական տարում դպրոցում սովորում էր 70 աշակերտ, դասավանդում՝ 15 ուսուցիչ: 1924 թվականից մինչև 2018 թվականը դպրոցի տնօրեններ են աշխատել Սարգիս Բաղդյանը, Սողոմոն Վեգիլյանը, Անդրանիկ Խազիսազյանը, Լևոն Գասպարյանը, Գեղեոն Դանիելյանը, Լևոն Սամվելյանը, Սարգիս Աթայանը, Աբրահամ Լալայանը, Արիստ Կսեպետրիդիսը, Էլզա Գյուրջյանը, Ժորա Հակոբյանը, Սիրուշ Ալլահվերդյանը:

<sup>697</sup> Ցուցակ կալուածոց վանօրնից Ղարաբաղու վիճակի, կազմեալ ի 23 օգ., 1854 ամի, Լեօ, Պատմութիւն Ղարաբաղի հայոց թեմական հոգևոր դպրոցի, էջ 146-147:



տեսության հետ կազմակերպվում է միացյալ տնտեսություն: 1987 թ. Զագլիկի կոլտնտեսությունը դարձել է Մարտակերտի հմ. 120 մեքենայացված շարժական շինարարական վարչության օժանդակ տնտեսություն:

Հայրենական մեծ պատերազմին մասնակցել է 15 մարդ, որից 5-ը զոհվել է:

Փոքր այդ գյուղը արցախյան պատերազմում իր արժանի ավանդն է ունեցել հաղթանակի կերտման գործում: Ութ զագլիկցիներ՝ Սուրեն Անտոնյանը, Արթուր Խաչատրյանը, Աշոտ Ադամյանը, Քաջիկ Սարգսյանը, Արտաշ Ադամյանը, Խաչատուր Չոբանյանը, Վլադիկ Ադամյանը, Մխիթար Կոնջորյանը զոհվել են: ԱՀ «Մարտական խաչ» 2-րդ աստիճանի շքանշանի են արժանացել Արթուր Խաչատրյանը և Սուրեն Անտոնյանը:

Խորհրդային տարիներին Զագլիկում գործել է տարրական դպրոց: 1988 թ. ավարտվում է գյուղի ութամյա դպրոցի շինարարությունը: Դպրոցը շուտով ստանում է նաև միջնակարգի կարգավիճակ: Նախկին տարրական դպրոցի վարիչներ են աշխատել Հ. Սարգսյանը, Ս. Սարգսյանը, Մ. Սարգսյանը, Ա. Բաբայանը, իսկ միջնակարգի տնօրեններ են եղել Ս. Պետրոսյանը, Ա. Բաբայանը, Ս. Սարգսյանը:

2018-2019 ուսումնական տարում դպրոցում սովորում էր 42 աշակերտ, դասավանդում՝ 16 ուսուցիչ:

Համայնքում գործում են գյուղապետարան, բուժկետ, դպրոց, ակումբ, հանդիսությունների սրահ, առևտրի 2 օբեկտներ:

Համայնքի տարածքով է անցնում Թրղն-Հաթերք ոռոգման ջրատարը: Գյուղի ճանապարհները սալահատակված են: Համայնքի տարածքում առկա են թվով 5 աղբյուրներ՝ Օխտը, Ներքին, Սրըշենու, Քոռ և Հունտի:

Գյուղի նշանավոր հանդամասերն են՝ Կովահող, Սարուխաչ, Ջղանտու: Զագլիկում ապրում են Անտոնանց, Այունց, Գագունց, Կոնջորանց, Ադամանց, Մղղուսունց, Չոբանանց ազգատոհմերը:

Արցախյան պատերազմից հետո գյուղում ավելացել է երիտասարդ ընտանիքների քանակը, որոնց մեծ մասի համար պետական միջոցներով տներ են կառուցվել:

1970 թ. Զագլիկում կար 44 տուն, 227 բնակիչ, 1979 թ.՝ 44 տուն, 222 բնակիչ, 1987 թ.՝ 39 տուն, 186 բնակիչ<sup>703</sup>, 2018 թ.՝ 55 տուն, 261 բնակիչ<sup>704</sup>: Նրանք աշխատում են դպրոցում, «Կաշեն»-ի հանքարդյունաբերական ձեռնարկությունում, զբաղվում անասնապահությամբ և հողագործությամբ: Երիտասարդների մի մասը՝ որպես պայմանագրային զինծառայողներ, պաշտպանում է պետական սահմանը:

<sup>703</sup> Մելքունյան Ս., նշվ. աշխ., էջ 190:

<sup>704</sup> ԱՀ առկա բնակչության թվաքանակը 2018 թ. հունվարի 1-ի դրությամբ, էջ 3:

## ԶԱՐԴԱՆԱԶ

Գյուղը գտնվում է Արցախի հյուսիսային հատվածում՝ Թարթառ գետի միջին հոսանքի ձախ ափի բլրալանջին՝ Մոավի լեռնաշղթայից դեպի հարավարևելք:

Համայնքի տարածքում առկա են հնադարյան դամբարանադաշտ, միջնադարյան գյուղատեղիի, գերեզմանոցի մնացորդներ, 12-13-րդ դարերի խաչքարեր: Պատահական չէ, որ Զարդախաչի նոր բնակիչները գյուղատեղի են ընտրել Սարսանգի ջրամբարի հարևանությամբ գտնվող այդ բնակավայրը:

Զարդախաչը հիմնադրվել է 1918 թ.: Բնակիչներն այստեղ են տեղափոխվել Հաղրութի շրջանի հծաբերդ և Շուշիի շրջանի Մեծ Շեն գյուղերից: Առաջին բնակիչներն էին՝ Խաչատուր և Մակիչ Մուսայելյանները, Սարգիս Ոսկանյանը, Ենգիբար Հունանյանը և ուրիշներ:

Տեղացիները պատմում են, որ նոր բնակիչները Պլանդամ կոչվող տեղամասի անտառը հատելուց հետո, հերկելիս, հողի միջից դուրս է եկել մի մեծ խարքար, որը պահվում է գյուղում: Նորաբնակներն այդ նույն տարածքում ցանում են «Զարդա» կոչվող ցորեն, որը տալիս է առատ բերք: Այդտեղից էլ բնակավայրը ստացել է Զարդախաչ անունը: Գյուղի հիմնադրումը համարյա թե համընկավ Արցախում խորհրդային կարգերի հաստատման հետ:

1930-1931 թթ. գյուղում ձևավորվեց կոլեկտիվ տնտեսություն: Կոլտնտեսության վարչության նախագահներն էին Ավագ Միրզոյանը, Ռուբեն Սարգսյանը, Արմենակ Հունանյանը, Ալեքսան Մուսայելյանը:

1950 թ. Չախարի, Զարդախաչի և Իմերթ Քերավանդի տնտեսությունները խոշորացվեցին, և կազմավորվեց մեկ կոլտնտեսություն: 1989 թ. Զարդախաչի կոլտնտեսությունն այս անգամ միացավ Հաթերքի Ա. Միկոյանի անվան տնտեսությանը: Այնուհետև բաժանվեց 1990 թ. վերջերին: 1999 թ. կոլտնտեսությունը լուծարվեց և հողը, անասնազխաքանակը, անշարժ և շարժական գույքը տրվեցին մենատնտեսներին:

1960-ական թվականներից գյուղացիների կյանքը բարվոք դարձավ: Նախկին հողաշեն տներին փոխարինեցին մեկ-երկու հարկանի տներ:

1965 թվականին գյուղն էլեկտրաֆիկացվեց, կառուցվեցին դպրոց, բուժկետ, ակումբ, խանութներ:

1970 թ. այստեղ կար 61 տուն, 252 բնակիչ, 1979 թ.՝ 58 տուն, 137 բնակիչ, 1987 թ.՝ 53 տուն, 165 բնակիչ<sup>705</sup>:

Հարենական մեծ պատերազմին գյուղից մասնակցել է 65 մարդ: Նրանցից 10 հոգի զոհվել են: Այսօր գյուղի կենտրոնում սրանց հիշատակը հավերժացնող հուշարձան է կառուցված:

Արցախյան ազատագրական պայքարի առաջին իսկ օրվանից Զարդախաչի բնակչությունն ամենաեռանդուն մասնակցությունն ունեցավ: Բարդասար Մկրտչյանի

<sup>705</sup> Մելքունյան Ս., նշվ. աշխ., էջ 192-193:

### ԹԱԼԻՇ

հրամանատարությամբ կազմավորվեց 7 հոգուց բաղկացած ջոկատ, որոնց թիվը շուտով հասավ 24-ի: Հետագայում ջոկատի հրամանատար դարձավ Սերժիկ Սարգսյանը: Այս ջոկատը 1992 թ. ներառվել է Մարտակերտի պաշտպանական շրջանի ստորաբաժանումների կազմի մեջ:

Շահումյանի անկումից հետո, 1992 թ. հուլիսի 4-ին բնակչությունը բռնեց գաղթի ճանապարհը: Գյուղում մնացած 4 խաղաղ բնակիչներից 3-ին աղբբեջանցիները սպանեցին:

1992 թ. հուլիսի 19-ին ազատագրվեցին Հաթերք, Զարդախաչ և Չափար գյուղերը: Աղբբեջանցի զինյալները 1992 թ. օգոստոսի 11-13-ը, անցնելով հակագրոհի, վերագրավեցին Թարթառի ձախափնյա գյուղերը, այդ թվում Զարդախաչը:

1993 թ. փետրվարի 20-ին Զարդախաչը վերջնականապես ազատագրվեց: Ռազմագործողություններին մասնակցել են Զարդախաչի 24 քաջորդիներ: Նրանցից Մհեր Հակոբյանը ոչնչացրել է աղբբեջանական ռազմական ուղղաթիռ և ինքնաթիռ: Ծնունդով Զարդախաչից Գեորգի Գասպարյանը (Գրաղ Ժորա) դարձել է գեներալ-մայոր և արժանացել «Արցախի հերոս» բարձր կոչմանը: Իրավամբ, նա համարվում է ԱՀ ՊԲ հրետանային զորամասերի հիմնադիրներից մեկը:

Պատերազմի տարիներին զոհվել են զարդախաչից 5 ազատամարտիկներ՝ Գագիկ Գասպարյանը, Արմեն Մկրտչյանը, Սերժիկ Սարգսյանը, Մարտիկ Սարգսյանը, Պավել Մանուկյանը:

1940 թ. Զարդախաչում բացվել է տարրական դպրոց: 1961 թ. կրթօջախը ստացավ ութամյա դպրոցի կարգավիճակ: Դպրոցի տնօրեններ են եղել՝ Անդրանիկ Սայիյանը, Նիկոլայ Մակյանը, Արամ Արրահամյանը, Սարգիս Ներսիսյանը, Նորա Մովսիսյանը: 1993 թվականից առ այսօր Զարդախաչի Գեորգի Գասպարյանի անվան հիմնական դպրոցի տնօրենն է Կարինե Ոսկանյանը:

2004-2005 ուսումնական տարում դպրոցում սովորում էր 17 աշակերտ, իսկ 2013-2015 թթ.՝ 24 աշակերտ, դասավանդում՝ 10 ուսուցիչ:

Դպրոցի շրջանավարտներից է բժշկական գիտությունների դոկտոր, պրոֆեսոր՝ Ժորա Չոբանյանը:

Գյուղի շրջակայքում գտնվում են 12-13-րդ դարերի խաչքարեր, հին եկեղեցու, գերեզմանատան մնացորդներ, 17-րդ դարի Քրիոնջ եկեղեցին:

Նշանավոր է գյուղի Միշոտի աղբյուրը:  
2018 թ. տվյալներով Զարդախաչում կար 37 տուն, 121 բնակիչ<sup>706</sup>: Նրանց հիմնական մասը զբաղվում է գյուղատնտեսությամբ:

Գյուղը գտնվում է Թարթառ գետի ստորին հոսանքում՝ ԱՀ հյուսիսային սահմանագլխին: Այս բնակավայրը տեղակայված է եղել պատմական Արցախի կենտրոնական հատվածում: Գյուղի արևմտյան սահմանը հիմնականում անտառածածկ բլուրներով է պատված: Թալիշի բնակլիմայական բարենպաստ պայմանները, հարուստ ու ռոտոզվի հողատարածքները մարդկանց բարեկեցիկ կյանքի համար միշտ էլ նպաստավոր են եղել:

Թալիշի և նրա շրջակա տարածքների վրա կատարված հողային և շինարարական աշխատանքների ընթացքում հայտնաբերված նյութերը, մասնավորապես՝ քարից պատրաստված գործիքները, քարարկղային թաղումները վկայում են, որ այդ հատվածում մարդն ապրել է հնագույն ժամանակներից:

Ավանդությունը պատմում է, որ ներկայիս Թալիշից 2 կմ հարավ-արևմուտք հեռավորության վրա՝ պատմական Դյութական բնակավայրում, 5-րդ դարի վերջերին եղել է Վաչագան Բարեպաշտի ամառանոցը: Քյունրաթ աղբյուրն ու նրա շրջակայքը նույնպես Հայոց արևելից կողմանց թագավորների համար ծառայել են որպես ամառանոց:

Ամենայն հավանականությամբ «տարվա օրերի թվով» Վաչագան Բարեպաշտի կառուցած եկեղեցիներից մեկը Հոռեկավանքն (Գլխո վանք) է, որն այսօր պահպանվում է Թալիշի տարածքում: Դրա մասին մեզ տեղեկություն է հաղորդել Մովսես Կաղանկատվացին՝ վանքը անվանելով Հիրեկ<sup>707</sup>:

5-րդ դարում Հոռեկա վանքի շրջակայքում եղած բնակավայրն անվանվել է Թարիջ<sup>708</sup>:

1140 թ. հզոր երկրաշարժից հետո, որի ժամանակ ձևավորվել էր նաև Ալիարակ (Գյոյ գյոյ) լիճը, ավերվել է Հոռեկա վանքը: Այն վերակառուցվել է 1279 թ.: Դրանից հետո գյուղը անվանակոչվել է Հոռեկա:

Միջնադարում ներկայիս Թալիշից 1 կմ հեռավորության վրա գոյություն է ունեցել նաև Շիրախանա բերդաքաղաքը: Գյուղի տարածքում պահպանվել են 5-8-րդ դարերում կառուցված առանց գրության խաչքարեր: Մեզ հասած 14-16-րդ դարերի մահարձաններն ու վերոհիշյալ փաստերը վկայում են, որ բնակավայրում կյանքը շարունակվել է նաև հետագա դարերում:

16-րդ դարի վերջերին և 17-րդ դարի սկզբներին գյուղը տեղափոխվել է ներկայիս Թալիշի բնակատեղին: Քոչվոր ցեղերի ճնշումների տակ գյուղի բնակչությունը մի քանի անգամ թողել է իր հարազատ բնակավայրերը: Նման փաստ արձանագրվել է 18-րդ դարի կեսերին: 1795 թ. Աղա-Մուհամադ շահի արշավանքից և դրան հաջորդած սովի ու մահտարժամի պատճառով Թարիճի (Հոռեկա) բնակիչները տեղափոխվել են Բոլնիս: 1807-1809 թվականներին նրանք նորից վերադառնում են և հիմ-

<sup>707</sup> Մ. Կաղանկատվացի, էջ 8, 278:  
<sup>708</sup> Արցախապատում, գիրք 4, Թալիշ, Ստեփանակերտ, 2015, էջ 168:

<sup>706</sup> ԱՀ առկա բնակչության թվաքանակը 2018 թ. հունվարի 1-ի դրությամբ, էջ 3:

նում Աղջաղալա, Մանասին թաղ գյուղերը (հետագայի Շահումյանի շրջանում), ինչպես նաև վերականգնում իրենց նախկին բնակավայրերն ու անվանում Թրլեցիք (Թրիլիսի բառից):

1822 թ. Մելիք-Բեգլարյան Թալիշ բեկի անունից գյուղը վերանվանվել է Թալիշ: Նկատենք նաև, որ այդ ժամանակահատվածում Մեսրոպ Թաղիաղյանցը այդ գյուղն անվանել է Դիգա:<sup>709</sup>

Հարկ է նշել, որ Թալիշի հարմարավետ և ռազմավարական նշանակություն ունեցող դիրքը նպաստել է, որ այդ բնակավայրը դառնա Գյուլիստանի մելիքության վարչական կենտրոնը:

1601–1603 թթ. ընթացում Սև Արովն Ռոսիքի Նիծ ավանից տեղափոխվում է Թալիշ և բնակավայրը դարձնում Մելիք-Բեգլարյանների նստավայրը: Հետագայում Մելիք Բեգլարի անունից այդ տոհմը ստացավ Մելիք-Բեգլարյան անունը: Այս տոհմը, մինչև Արցախի Ռուսաստանին անցնելը, կարևոր դերակատարում է ունեցել Հայոց արևելից նահանգների հյուսիսային սահմաններն անադիկ պահելու գործում:

Մելիք Արով Ա-ին հուղարկավորել են 1632 թ. Հոռեկա վանքի բակում, որտեղ էլ պահպանվում է նրա տապանաքարը: Այդ վանքում են ամփոփվել նաև Մելիք-Բեգլարյան մյուս մելիքների մարմինները:

Թալիշի հողերը ջրարբի դարձնելու նպատակով 19-րդ դարի վերջին և 20-րդ դարի սկզբին Մելիք-Բեգլարյանները երկու ջրանցք կառուցեցին, ինչը մեծապես նպաստեց գյուղատնտեսության զարգացմանը: Այդ ամենը խթանեց ազգաբնակչության թվաքանակի աճին:

1920 թ. գարնանը ռուսական կարմիր բանակը հասել էր Այսրկովկաս: Նորից բարդացավ Արցախի վիճակը: Դաշտավայրից թուրքերի կողմից հայկական բնակավայրերի վրա հարձակումները շատացան: Թալիշի հայերը երկու ամսով 1920 թ. մարտին լքեցին իրենց բնակավայրերը:

Խորհրդային խաղաղ տարիները նպաստավոր էին Թալիշի զարգացման համար: 1930 թ. գյուղում ստեղծվեց կոլտնտեսություն: Կոլտնտեսության նախագահներն էին՝ Սաշա Մարտիրոսյանը, Վիկտոր Զանբարյանը, Ալեքսան Խալափյանը, Մարգար Խալափյանը, Իշխան Բաղդասարյանը, Բախշի Դալլաբյանը, Զինավոր Օհանյանը, Մինաս Աղաջանյանը, Սաշա Մարտիրոսյանը, Գրիշա Եղիազարյանը, Հայկազ Սահակյանը, Գառնիկ Աղաջանյանը, Մովսես Մովսիսյանը:

Կոլտնտեսությունն ուներ շուրջ 420 հա պտղատու այգի, 1560 գլուխ խոշոր եղջերավոր անասուն, 7500 ոչխար, 2500 խոզ, 8000-ից ավելի հավ: Արտադրվում էր 4500 տ հացահատիկ, 5500 տ խաղող, 3840 տ կաթ, 792 տ միս, 1 մլն. 245 հազ. հատ ձու, 96 տ բուրդ, 26 տ բոժոժ<sup>710</sup>:

<sup>709</sup> Մեսրոպ Թաղիղեանց, Ճանապարհորդութիւն ի Հայս, հ. 1, էջ 302:

<sup>710</sup> Արցախապատում, էջ 109–110:

Գյուղում սկսեցին կառուցել երկհարկանի տներ, մշակույթի տուն, հասարակական նշանակության բաղնիք, հյուրանոց, 3 խանութ, փոստ, ծննդատուն, բուժկետ, դպրոց, մանկապարտեզ, կենցաղի տուն, մարզադահլիճ, երկու գրադարան:

Հայրենական մեծ պատերազմին մասնակցել են 450 թալիշցիներ, նրանցից 224 հոգի զոհվել են: Նրանց հիշատակին 1968 թ. գյուղում կառուցվել է հուշարձան:

1870-ական թվականներից գյուղի Սբ. Աստվածածին եկեղեցուն կից գործել է դպրոց: 1886 թ. գյուղում բացվել է եկեղեցական-ծխական, իսկ 1958–1959 ուսումնական տարում միդասյա երկսեռ ծխական դպրոց<sup>711</sup>: Խորհրդային տարիներին գյուղում գործում էր միջնակարգ դպրոց, որտեղ 1988–1992 թթ. սովորում էր շուրջ 320 աշակերտ: Մինչև 2016 թ. ապրիլյան պատերազմը Թալիշում գործել է հիմնական դպրոց:

Թալիշում են ծնվել արցախյան ազատագրական պայքարի նվիրյալ Մելիք Ֆրեյդունը (18-րդ դար), Մելիք Հովսեփը (18-րդ դարի վերջ — 19-րդ դարի սկիզբ), բանաստեղծ Հակոբ Հակոբյանը (կիսանդրին կանգնեցրած է գյուղում), տնտեսագիտության դոկտոր Ռուբեն Դանիելյանը, գրող Զորայր Խալափյանը, բանաստեղծ Արահամ Բախշունին, փիլիսոփայական գիտությունների դոկտոր, պրոֆեսոր Էդվարդ Հարությունյանը, ֆիզմաթ գիտությունների դոկտոր, պրոֆեսոր Յուրա Մովսիսյանը:

Գյուղում և նրա շրջակայքում պահպանվում են մի շարք պատմաճարտարապետական հուշարձաններ: Մասնավորապես դրանցից հայտնի է Հոռեկա վանքը, Մելիք-Բեգլարյանների ապարանքը, 1894 թ. կառուցված Ամենափրկիչ եկեղեցին, Պապին տակ ուխտավայրը: Թալիշից 2 կմ հեռավորության վրա պահպանվում են Դյուպական գյուղատեղիի կիսավեր շինությունները, 1151 թ. կառուցված եկեղեցու մնացորդները: Այստեղ պահպանվել են նաև միջնադարյան խաչքարեր, գերեզմանոցներ: Թալիշի տարածքում է գտնվում նաև Զրվշտիկ կամ Եղիշե առաքյալի վանքը, որի գավթում թաղված է Վաչագան Բարեպաշտ թագավորը (5-րդ դար) և Մելիք-Բեգլարյան մելիք Ադամը:

Հոռեկա վանքում գրված մագաղաթյա Ավետարանը մինչև խորհրդային տարիները պահպանվում էր Թալիշում: Այն ներկայումս պահպանվում է Երևանի Մատենադարանում:

Գյուղի տարածքում հաշվառված են 26 հուշարձաններ:

Թալիշում կան բազմաթիվ աղբյուրներ՝ Բարակ, Արցախ, Միջնաշենի, Քոնով, Նիկոլայի, Մալավանի, Տմբլի, Շկոլի, Կլուբի, Մեծունց, Սպիտակ, Մոխանի, Բժշկի, Համամի, Հոռի, Միջնակ, Դյուքթ, Ճոխտ, Ճղարեն: Հայտնի են նաև Բլուրբյուրա, Երկար, Աղի լճերը:

Թալիշցիներն իրենց մասնակցությունը բերեցին արցախյան ազատագրական պայքարին: 1992 թ. հունիսի 16-ին ադրբեջանական հրոսակները գրավեցին Թալիշը: Գյուղի 2000-ից ավելի բնակչությունը հանգրվանել էր ՀՀ և ԱՀ տարբեր բնա-

<sup>711</sup> Ավանեսյան Ա., Հարությունյան Գ., Արցախի կրթական համակարգը, հ. 1, էջ 432:

կավայրերում: 1994 թ. ապրիլի 14-ին հայկական բանակը նորից ազատագրեց պատմական Թալիշը: Մարտական գործողություններին մասնակցել են 250 թալիշցիներ, նրանցից 44 հոգի զոհվել են: Արողյա Իվանի հալածությանը, Վիլեն Բարաթի Պետրոսյանը, Շամո Էդիկի հաշատրյանը՝ հետմահու, պարգևատրվել են ԱՀ «Մարտական խաչ» 2-րդ աստիճանի շքանշանով:

2016 թ. ապրիլյան պատերազմի ժամանակ Թալիշ գյուղը հրետակոծվեց թշնամու կողմից: Գյուղի բնակչությունը ստիպված լքեց հայրենի բնակավայրը: Նրանք հանգրվանեցին Մարտակերտի շրջանի Ալաշան կոչված տեղամասում:

2 տարիների ընթացքում ԱՀ կառավարության և բարերարների կողմից մեծածավալ աշխատանքներ են կատարվել Թալիշում: Հայրենի գյուղն այսօր սպասում է իր զավակների վերադարձին: Համայն հայության ջանքերով Թալիշը նորից կդառնա Արցախի բարգավաճ բնակավայրերից մեկը:

Թալիշում 19-րդ դարի վերջերին կար 130 տուն, 1022 բնակիչ, 1987 թ.՝ 548 տուն, 1995 բնակիչ<sup>712</sup>: Արցախյան պատերազմի նախօրեին գյուղում բնակվում էր 2200 մարդ: 2010 թ. Թալիշում կար 148 տուն, 565 բնակիչ<sup>713</sup>: 2019 թ. վերջերին գյուղում նորից 40 ընտանիք է հաստատվել:

### Թ Բ Լ Ղ ՈՒ

Գյուղը գտնվում է ԱՀ հյուսիսարևելյան հատվածում՝ Մարտակերտի շրջանում՝ նախկին Խաչեն գավառում: Բնակավայրը տեղաբաշխված է Խաչեն գետի աջափնյա Քոլատակ վտակի ափին:

Թբլղուն Արցախի հին բնակավայրերից է:

Ընդհանուր առմամբ Խաչեն գետի վերին հոսանքի երկու ափերի հարակից տարածքներն էլ Արցախի աշխարհիկ և հոգևոր տերերի համար կարևոր դեր են ունեցել:

Ուսումնասիրողներից ակադեմիկոս Սուրեն Երեմյանը գտնում է, որ Աղուան (Աղվեն) ամրոցը 4-5-րդ դարերում թագավորների ամառանոցներից մեկն է եղել<sup>714</sup>:

Վերոնշյալ ամրոցը Թբլղու գյուղին մերձ է, տեղաբաշխված է նրանից ներքև և գտնվում է Քոլատակ, Խաչեն գետերի միախառնման եռանկյունու անմատչելի հատվածում: Ամրոցի խոցելի հատվածը ամրացված էր պարսպաշարով:

Ուսումնասիրողներից Ս. Մելքումյանը առանց սկզբնաղբյուրը մատնանշելու գրել է, որ այն գոյություն ունի 7-րդ դարից: Որոշակի հանգամանքների ազդեցության տակ բնակավայրը դատարկվել էր և 17-րդ դարի սկզբներին Իսրայել անունով մի հայ մարդ հաստատվել էր լքված գյուղում, ու բնակավայրը նոր շունչ էր առել<sup>715</sup>:

<sup>712</sup> Մելքումյան Ս., նշվ. աշխ., էջ 163:  
<sup>713</sup> ԱրՊՀ հայագիտական կենտրոն:  
<sup>714</sup> Երեմյան Ս., Հայաստանը ըստ «Աշխարհացոյցի», Երևան, 1963, էջ 34:  
<sup>715</sup> Մելքումյան Ս., նշվ. աշխ., էջ 172:

1667 և 1745 թվականների աղբյուրներում գյուղը ներկայացված է Թամղալու (Թամղալա)<sup>716</sup>, իսկ ավելի ուշ Դամղալու<sup>717</sup>, Թմբլղի<sup>718</sup> անուններով:

13-րդ դարում գյուղում եկեղեցի է կառուցվել: Բնակավայրից վերև՝ ժայռի վրա է գտնվում Ծակ քար ապաստարանը:

Արցախում խորհրդային կարգեր հաստատելուց հետո՝ 1930 թ., գյուղում կոլտնտեսություն էր կազմակերպվել: 1977 թ. Առաջաձորի և Քոլատակի կոլտնտեսությունների հետ կազմել են միասնական պետական տնտեսություն: 1988 թ. ապախոջորացումից հետո Թբլղուում շարունակվել է պահպանվել կոլտնտեսային կարգը: 1998 թ. հողերի սեփականաշնորհումից հետո կազմավորվել են մասնավոր տնտեսություններ:

Գյուղից Հայրենական մեծ պատերազմին մասնակցել է 76 մարդ: Նրանցից 42-ը զոհվել է:

Փոքրիկ այդ գյուղի երիտասարդները մասնակցել են արցախյան ազատագրական պատերազմին: Մեկ ազատամարտիկ զոհվել է: ԱՀ «Մարտական խաչ» 2-րդ աստիճանի շքանշանով պարգևատրվել է Ռաշիդ Ավանեսյանը:

Խորհրդային տարիներին գյուղում գործում էր ութամյա դպրոց: Աշակերտների թվաքանակի նվազման պատճառով, դպրոցը տարրականի կարգավիճակ է ստացել և դարձել Քոլատակի միջնակարգի մասնաձյուղ:

Գյուղը էլեկտրաֆիկացված է: Ունի խմելու ջրի ջրացանց: Բնակավայրի աղբյուրներն են Դարգին թավ, Շորին ծորի, Վանքի տակի, Տզգանի, Սաքի ապր, Լըսնըտեղի:

Հեռուստատեսությունը, ռադիոն, քջջային և անլար հեռախոսակապը, ինտերնետ ծառայությունը բնակչությանը հասանելի են:

Համայնքում գործում են գյուղապետարան, դպրոց, քույկետ, ակումբ: Թբլղուում 1970 թ. կար 60 տուն, 318 բնակիչ, 1979 թ.՝ 65 տուն, 275 բնակիչ, 1987 թ.՝ 63 տուն, 211 բնակիչ<sup>719</sup>, 2010 թ.՝ 52 տուն, 179 բնակիչ<sup>720</sup>, 2018 թ.՝ 42 տուն, 145 բնակիչ<sup>721</sup>: Նրանց հիմնական զբաղմունքը գյուղատնտեսությունն է:

<sup>716</sup> ՀԱԱ, ֆ. 57, ց. 1, գ. 3, թ. 97, 113, հմմտ. Սարգսյան Ս., Արցախի բնակավայրերը, էջ 110:  
<sup>717</sup> Описание Карабагской провинции, составленное в 1823, с. 88, հմմտ. Սարգսյան Ս., Արցախի բնակավայրերը, էջ 110:  
<sup>718</sup> Լեօ, Պատմութիւն Ղարաբաղի հայոց թեմական հոգևոր դպրոցի, էջ 667:  
<sup>719</sup> Մելքումյան Ս., նշվ. աշխ., էջ 181:  
<sup>720</sup> ԱրՊՀ հայագիտական կենտրոն:  
<sup>721</sup> ԱՀ առկա բնակչության թվաքանակը 2018 թ. հունվարի 1-ի դրությամբ, էջ 3:



### ԽՆԿԱՎԱՆ

Գյուղը գտնվում է ԱՀ Մարտակերտի շրջանի հյուսիսարևմտյան մասում՝ Թարթառ գետի աջ ափին՝ Ղարաբաղի լեռնաշղթայի Հակառակաբերդի լեռնաձյուղի անտառապատ գեղատեսիլ լանջին: Խնկավանը գտնվում է Վաղուհասի հարևանությամբ և համեմատաբար նոր բնակավայր է: Գյուղը հիմնվել է 19-րդ դարի վերջին Վաղուհասից այստեղ տեղափոխված ընտանիքներից: Մեկ այլ կարծիքի համաձայն՝ գյուղի առաջին հիմնադիրը եղել է Ղումաշ անունով մի մարդ, որը Սյունիքում թուրքի սպանելուց հետո ապաստանում է Վաղուհասում և հիմնում վերոհիշյալ բնակավայրից ոչ շատ մեծ հեռավորության վրա գտնվող Խնկավանը: Նրանից հետո այստեղ տուն են կառուցել Օհանը, Աբրահամը<sup>722</sup>:

Գյուղում խորհրդային կարգեր հաստատելուց հետո՝ 1929 թ., Խնկավանի մեծատնտեսները ներգրավվեցին Վաղուհասի կոլտնտեսության մեջ: 1989 թ. ապախոշորացման արդյունքում Խնկավանում ստեղծվում է առանձին կոլտնտեսություն: Նոր ստեղծված տնտեսության վարչության նախագահն էր Ռազմիկ Աթախանը, այնուհետև դարձավ Աշոտ Գրիգորյանը: 1998 թ. կոլտնտեսության լուծարումից հետո բնակչությունը սկսել է զբաղվել անհատական տնտեսությամբ:

Խնկավանից 56 մարդ մասնակցել է Հայրենական մեծ պատերազմին: Նրանցից 25 հոգի զոհվել են:

Արցախյան ազատագրական պայքարի առաջին տարիներից Խնկավանում կազմավորվել է ինքնապաշտպանական ջոկատ՝ Ս. Աբրահամյանի և Գ. Միքայելյանի հրամանատարությամբ:

1992 թ. հունիսի 4-ին ադրբեջանական բանակի ճնշման տակ Խնկավանի բնակիչները հեռացան գյուղից: 1993 թ. փետրվարի 12-ին Խնկավանը Արցախի Պաշտպանության բանակի հարվածների տակ ազատագրվեց: Ազատագրական պատերազմի տարիներին 8 խնկավանցի երիտասարդներ զոհվել են:

Խորհրդային առաջին տարիներից սկսած Խնկավանի դպրոցական երեխաները սովորում էին Վաղուհասի միջնակարգ դպրոցում: Երկրորդ համաշխարհային պատերազմի ավարտից հետո Խնկավանում բացվել է տարրական դպրոց, 1970 թ. այն դարձավ 8-ամյա, իսկ 1988 թ. միջնակարգ: Դպրոցի տնօրեններ են եղել Ասատուր Աբրահամյանը, Միշա Միքայելյանը, Գարիկ Հարությունյանը, Մագրաֆինա Ասրյանը, Ավարդ Զաքարյանը և Դավիթ Շիրինյանը:

2004-2005 ուս. տարում դպրոցում սովորում էր 26 աշակերտ: Ներկայումս Խնկավանի դպրոցը Վաղուհասի կրթական հաստատության մասնաձյուղն է:

Խնկավանի և նրա շրջակայքի պատմական հուշարձանների մասին ներկայացվել է Վաղուհաս բնակավայրին վերաբերող տեքստի մեջ:

<sup>722</sup> Մանուկյան Մ., նշվ. աշխ., էջ 237:

Համայնքի տարածքում նշանավոր աղբյուրներ են՝ Բախչալին տափը, Շինաստեղ, Սևունց թաղի, Հակոբի և Դրուդանց տափի:

Խնկավանում շարունակում են ապրել Դիլլաքանց, Ակուփանց, Սևունց, Ռուսբանց, Առաքելանց, Զաքյունց ազգատոհմերի ներկայացուցիչները:

2018 թ. տվյալներով Խնկավանում կար 44 տուն, 179 մարդ<sup>723</sup>: Բնակչության հիմնական զբաղմունքը գյուղատնտեսությունն է:

### ԾԱՂԿԱՇԵՆ

Բնակավայրը գտնվում է ԱՀ հյուսիսարևելյան հատվածում՝ Մարտակերտ շրջկենտրոնից 9 կմ հարավ-արևմուտք: Գյուղը հիմնականում բլրապատ վայրում է գտնվում: Մարտակերտի շրջանի այս բնակավայրը համեմատաբար նոր է և կազմավորվել է 1890-ական թվականներին Կուսապատից այստեղ տեղափոխվածների հաշվին: Բնակավայրի տարեցները և իրենց գյուղի պատմության քաջատեղյակ ծաղկաշենցիները պատմում են, որ առաջինը Կուսապատից այստեղ է տեղափոխվել մի դարբին, և այդտեղից էլ բնակավայրը ստացել է Դամիրլու<sup>724</sup> անվանումը:

1988 թ. օգոստոսի 30-ին համայնքի ընդհանուր ժողովը գյուղը վերանվանել է Ծաղկավան: Այնուհետև խնդրել են ժողովրդական պատգամավորների շրջանային խորհրդին՝ հաստատելու ընդունված որոշումը<sup>725</sup>: Սակայն ավելի ուշ՝ ԱՀ Գերագույն խորհրդի տեղանվանափոխության հանձնաժողովի որոշման համաձայն՝ բնակավայրը ստացել էր Կաքավաթառ անվանումը: 1995 թ. վերանվանվել է Ծաղկաշեն:

Հարկ է նկատել, որ որոշ հեղինակներ՝ Ս. Մելքումյանը<sup>726</sup> և Մ. Մանուկյանը<sup>727</sup> իրենց աշխատությունների մեջ, գյուղի նախկին Դամիրլու անունից տպավորված, սխալմամբ գրել են, թե իբր վերոհիշյալ բնակավայրում հայերի հետ խառը ապրում էին նաև թուրքեր: Մինչդեռ, իրականում Ծաղկաշենում վերջիններս երբևէ չեն բնակվել:

Ընդհանուր առմամբ Կուսապատը, մելիքանիստ լինելով, խիտ բնակեցվածության և սակավահողության պատճառով, գյուղացիները տեղափոխվել և իրենց նախկին բնակավայրից ոչ շատ մեծ հեռավորության վրա նոր գյուղեր էին հիմնել: Այդպիսին էր նաև Ծաղկաշենը:

Մինչև 1920 թվականը Ծաղկաշենն ապրում էր տվյալ ժամանակաշրջանին հատուկ տնտեսական, սոցիալական օրինաչափություններով, սակայն խորհրդային

<sup>723</sup> ԱՀ առկա բնակչության թվաքանակը 2018 թ. հունվարի 1-ի դրությամբ, էջ 3:  
<sup>724</sup> Արցախյան բարբառում դարբինը հնչում է դամիրջի ձևով:  
<sup>725</sup> «Բարեկամություն» թերթ, 20 հոկտեմբերի, 1988:  
<sup>726</sup> Մելքումյան Ս., նշվ. աշխ., էջ 195:  
<sup>727</sup> Մանուկյան Մ., նշվ. աշխ., էջ 238:

կարգերի հաստատվելուց հետո ամեն ինչ արմատապես փոխվեց, այդ թվում և տնտեսակարգը:

1929 թ. Ծաղկաշենում կազմակերպվեց կոլտնտեսություն, որի առաջին ղեկավարը դարձավ Տիգրան Առաքելյանը: 1941 թվականից այդ պաշտոնում հաջորդաբար աշխատել են Արամ Խաչատրյանը, Կատին Գրիգորյանը, Սեդրակ Ավթանդիլյանը, Մակար Խաչատրյանը:

Տնտեսությունների խոշորացման պայմաններում 1975 թ. Ծաղկաշենի կոլտնտեսությունը միացվեց Ներքին Հոռաթաղի սովխոզին: Խաղողագործության ասպարեզում ունեցած հաջողությունների համար Գոհարիկ Ազրյանը արժանացել է մեդալների և շքանշանների:

Հետխորհրդային շրջանում նորից վերականգնվեց Ծաղկաշենի կոլտնտեսությունը, որը վերջնականապես լուծարվեց 1998 թվականին:

Գյուղի բնակչությունը մասնակցել է Հայրենական մեծ պատերազմին: 59 մասնակիցներից 27-ը զոհվել են:

Ծաղկաշենի երիտասարդությունը 1991-1994 թթ. ակտիվ մասնակցություն է ունեցել ինքնապաշտպանական և ազատագրական մարտերին: Դեռևս մինչև պատերազմը գյուղի անդորրը պաշտպանելու նպատակով Վ. Ավագիմյանի հրամանատարությամբ կազմակերպվում է ինքնապաշտպանական ջոկատ:

1992 թ. հուլիսի 4-ին գյուղը բռնազավթվել է ադրբեջանցիների կողմից: 1993 թ. հունիսի 27-ին հայկական բանակի կողմից Ծաղկաշենն ազատագրվեց: Ազատագրական պատերազմի մասնակից 44 ծաղկաշենցիներից 12 հոգի զոհվել են:

ԱՀ «Մարտական խաչ» 2-րդ աստիճանի շքանշանի են արժանացել Աշոտ Սարգսյանը (հետմահու), Արթուր Խաչատրյանը (հետմահու) և Վլադիկ Խաչատրյանը, ով նաև ունի զեներալ-մայորի զինվորական կոչում:

2001 թ. ռուսաստանարենակ ծաղկաշենցի Ենոք Գրիգորյանի միջոցներով գյուղում զոհվածների հիշատակին հուշարձան է կառուցվել:

1930-ական թվականներին գյուղում գործել է տարրական դպրոց: Հետագայում դպրոցը դարձավ Կուսապատի միջնակարգ դպրոցի մասնաճյուղ: Դպրոցական պարամունքներն իրականացվում էին մասնավոր տներում: 1959 թ. կառուցվել է դպրոցական նոր շենք: Ծաղկաշենի մասնաճյուղի վարիչն էր Գոհարիկ Սարգսյանը:

1980-ական թվականներին դպրոցում սովորում էր 23-25 աշակերտ, դասավանդում՝ 9 ուսուցիչ:

1994 թ. դպրոցը դարձավ ութամյա: 2000 թ. աշակերտների թվակազմի նվազման հետևանքով կրթարանը նորից տարրական դպրոցի կարգավիճակ ստացավ:

2013 թ. դպրոցը գործում է որպես Ներքին Հոռաթաղի միջնակարգ դպրոցի մասնաճյուղ: Դպրոցում աշխատում էր 3 ուսուցիչ, սովորում՝ 8 աշակերտ: Դպրոցի տնօրեններն էին Նազիկ Սողոմոնյանը, Լեսմոնյա Հայրապետյանը: Ներկայումս այդ պարտականությունները կատարում է Վալենտինա Խաչատրյանը:

Ծաղկաշենի տարածքում պատմաճարտարապետական նշանակության հուշարձաններ չեն պահպանվել:

Ծաղկաշենում նշանավոր են Բունյու, Ջրղաքին, Կարմիր, Նով, Քյոհնա աղբյուրները:

Գյուղի հայտնի հանդամասերն են Ըվգյումանց յալը, Չալունց յալը (Կորբեն յալ), Մամունց տափը, Խմհատեն ձորը, Տեփնանց չխուրը, Խզագին չխուրը, Միասեն ձորը, Թավլարունց տափը:

Գյուղում շարունակում են ապրել Շիթիրանց (Խաչատրյաններ), Արտունց (Մինայաններ), Արթունբեզանց (Աթաբեկյաններ), Գառանց (Առաքելյաններ), Չալունց (Չալյաններ), Ըվգյումանց (Ավագիմյաններ) տոհմերը:

Ի դեպ, ծագումով խոյեցի լինելու պատճառով, Շիթիրանց տոհմին անվանում են նաև Խոյլունց: Այս տոհմի ներկայացուցիչները 17-րդ դարում Արցախ, տվյալ դեպքում Կուսապատ են տեղափոխվել, իսկ 19-րդ դարի վերջերին հաստատվել Ծաղկաշենում:

Համայնքում գործում են ակումբ, գյուղապետարան, բուժկետ, հանդիսությունների սրահ:

Խորհրդային տարիներին Ծաղկաշենում ապրում էր 290-300 մարդ: 2018 թ. գյուղում կար՝ 42 տուն, 156 մարդ<sup>728</sup>: Բնակչության հիմնական զբաղմունքը գյուղատնտեսությունն է:

## ԾՄԱԿԱՀՈՂ

Բնակավայրը գտնվում է ԱՀ հյուսիսային հատվածում՝ Խաչենագետի վերին հոսանքի ձախ ափին՝ նույն գետի Վաճառ վտակի աջ ափին՝ Առաջաձոր և Շահմասուր գյուղերի միջև գտնվող մի գեղատեսիլ վայրում: Գյուղը նախկինում եղել է Արցախի Խաչեն գավառում:

Ծմակահողի և Վաճառ գյուղաքաղաքի շրջակայքում կան բրոնզեդարյան ժամանակաշրջանի հուշարձաններ, հատկապես՝ դամբարանաբլուրներ: Նշված տարածքում գտնվում են 8 հին գերեզմանատներ՝ մանավանդ Արծաթասար, Խաչխութ, Մեյդանի տակ, Գերեզմանների խութ, Բաբեն բոստան, Կեռ հղեց տեղամասերում: Այս փաստը վկայում է, որ վերոհիշյալ տարածքը միջնադարում խիտ բնակեցված է եղել:

Վաճառ գյուղաքաղաքը, գտնվելով Վաճառ գետի ձախ ափին՝ դեպի Ծար գավառ տանող տարանցիկ ճանապարհի հանգուցակետում, արագ զարգանում և դառնում է Խաչենագետի վերին հոսանքի ամենաբարեկեցիկ և մարդաշատ բնակավայրը: Վաճառը հարևան բնակավայրերի և գավառների բնակիչների համար յուրօրինակ շուկայի դերակատարություն ուներ:

<sup>728</sup> ԱՀ առկա բնակչության թվաքանակը 2018 թ. հունվարի 1-ի դրությամբ, էջ 3:

Մակար եպս. Բարխուդարյանը 19-րդ դարի վերջերին լինելով Վաճառում, գրել է. «Վաճառ առուի ձախ ափի լանջի վերայ երևում են ընդարձակ աներակի հետքեր-տնատեղեր, խանութների և այլ շինությունաց քարուկիր մնացորդները»<sup>729</sup>: Այնքան կարևոր նշանակություն ունեն Մակահողը խաչենի իշխանների համար, որ Հասան Ջալալ-Դոլան այստեղ ամառանոց կառուցեց:

13-րդ դարում, երբ մոնղոլ-թաթարները ներխուժեցին նաև խաչենի իշխանության տարածք, ավերվեց և թալանվեց Վաճառ վաճառաշահ գյուղաքաղաքը: Ճիշտ է մինչև 18-րդ դարը այդտեղ մարդ էր ապրում, այնուամենայնիվ բնակչության մեծ մասը նախընտրեց տեղափոխվել առավել ապահով վայրեր: Բնակչության մի զգալի մասն էլ բնակավայրի հարևանությամբ գտնվող ապահով մի վայրում՝ Վաճառ գետակի աջ ափին՝ անտառի (ծմակ) մեջ, կառուցեց նոր բնակավայր, որն էլ կոչվեց Ծմակահող:

Պատահական չէ, որ Գանձասարի կալվածագրերից մեկում բնակավայրը ներկայացվում է «գեղջն Վաչառ կամ Ծմակահող»<sup>730</sup>:

Գանձասարի շրջակայքում գտնվող բնակավայրերը 13-րդ դարից մինչև 19-րդ դարի կեսերը օտարացեղ ասպատակիչների կողմից մշտապես հարձակումների թիրախում էին: Մեծ զոհողությունների և դժվարությունների գնով տեղի բնակչությունը պահում է իր ինքնությունն ու հայրենի երկրի անկախությունը:

19-րդ դարի վերջերին այդտեղ կար 40 ծուխ, 423 բնակիչ<sup>731</sup>:

Խորհրդային կարգեր հաստատելուց հետո՝ 1930 թ., Ծմակահողում կազմակերպվում է Աթաբեկովի անվան կոլտնտեսությունը: Խոշորացման ժամանակ՝ 1950-ական թվականներին, այն միացվեց Առաջաձորի կոլտնտեսությանը: 1967 թ. ապախոշորացումից հետո Ծմակահողի կոլտնտեսությունը դարձավ առանձին միավոր և կրեց Վ. Տերեշկովայի անունը: 1977 թ. այդ տնտեսությունը նորից միավորվեց Վանքի 26 կոմիսարների անվան սովխոզին: 1988 թ., նորից առանձնանալով, դարձավ առանձին կոլտնտեսություն և այդ կարգավիճակով մնաց մինչև 1998 թ.: Հողերի սեփականաշնորհումից հետո ձևավորվեցին անհատ գյուղացիական տնտեսություններ:

Ծմակահողի տնտեսությունը ղեկավարել են Հարություն Աթաջանյանը, Վարդան Պողոսյանը, Սահակ Հովհաննիսյանը, Արշակ Դանիելյանը, Լևոն Սաֆարյանը, Հովհաննես Սաֆարյանը, Ռաշիդ Պետրոսյանը, Ստելլա Հայրապետյանը, Էդիկ Դանիելյանը, Սուրեն Ավանեսյանը, Սահակ Հակոբյանը, Արթուր Սաֆարյանը:

Այդ տարիներին Ծմակահողն ուներ 358,79 հա գյուղատնտեսական նշանակության հողեր, որոնց մեծ մասն այսօր ըստ նպատակի չի օգտագործվում: Մշակովի հողերը մացառապատվում և անպիտան են դառնում: 1930-ական թվականներին ծմակահողի ակադեմիկոս Ա. Իոսիֆյանցի ջանքերով Արցախում առաջին անգամ կա-

ուցվել է փոքր ՀԷԿ: Ծմակահողից 186 հոգի մասնակցել են Հայրենական մեծ պատերազմին: Նրանցից 96-ը զոհվել են, որոնց հիշատակին խորհրդային տարիներին գյուղում հուշարձան է կառուցվել:

Արցախյան ազատագրական պատերազմի նախօրյակին գյուղում ինքնապաշտպանական կամավորական ջոկատ է ստեղծվել, որը խաչենի գումարտակի 2-րդ վաշտի կազմում մասնակցել է ինչպես պաշտպանողական, այնպես էլ հարձակողական մարտերին:

Մարտական գործողություններին մասնակցած թվով 60 ազատամարտիկներից 9-ը զոհվել են: ԱՀ «Մարտական խաչ» 2-րդ աստիճանի շքանշանով պարգևատրվել է Արմեն Մանվելի Ավանեսյանը:

19-րդ դարի 80-ական թվականներին Ծմակահողի Սր. Ստեփանոս եկեղեցուն կից գործել է ծխական դպրոց, որտեղ ուսուցչություն են արել Տեր-Գրիգորը, այնուհետև նրա որդին՝ Տեր-Ղևոնդը: Դպրոցը պահվում է աշակերտների ուսման վարձով և եկեղեցու միջոցներով<sup>732</sup>:

Խորհրդային տարիներին գյուղամիջի Անկնունք եկեղեցին վերածվեց դպրոցի: Այնուհետև եկեղեցու հարևանությամբ կառուցվեց դպրոցի նոր շենք, որը գործեց մինչև 1978 թ.: 1979 թ. ակադեմիկոս Անդրանիկ Իոսիֆյանի միջամտությամբ նոր դպրոց է կառուցվում, որն էլ այսօր կրում է նրա անունը:

1960-ական թվականներին դպրոցում սովորում էր շուրջ 120 աշակերտ: Խորհրդային իշխանության վերջին տարիներին այդ թիվը հասավ 75-ի: 2018-2019 ուսումնական տարում Ծմակահողի դպրոցում սովորում էր 25 աշակերտ:

1970 թվականից Ծմակահողի դպրոցը յոթամյալի կարգավիճակ ուներ, 1989 թ.՝ ութամյալի, 1995 թ.՝ միջնակարգի, 2006 թ. առայսօր՝ հիմնական:

Դպրոցի տնօրեններ են աշխատել Վանյա Քոչարյանը, Բոգդան Յուզբաշյանը, Արզար Գրիգորյանը, Գրիշա Աբրահամյանը, Սուրեն Աղաբաբյանը, Սուրեն Վերդյանը, Սուրեն Մուսայելյանը, Փարավոն Բեկնազարյանը, Վարդան Գրիգորյանը, Վիգեն Աղաբաբյանը, Միշա Գրիգորյանը, Էլմիրա Սարգսյանը, Վահրամ Գևորգյանը, Արթուր Սաֆարյանը, Սպարտակ Ավանեսյանը:

Ծննդով Ծմակահողից են գիտության, մշակույթի նշանավոր գործիչներ՝ տեխնիկական գիտությունների դոկտոր, ՀԽՍՀ ԳԱ ակադեմիկոս Անդրանիկ Իոսիֆյանը, տեխնիկական գիտությունների դոկտոր, ՌԴ ԳԱ թղթակից անդամ Վլադիմիր Ավետիսյանը, ՀՀ ժողովրդական նկարիչ Արկարի Բաղդասարյանը:

Ծմակահողը և նրա շրջակայքը հարուստ է պատմամշակութային նշանակության քաղաքաբնակավայրերով:

Խաչենագետի և նրա վտակների ափերին կան քաղաքաբնակավայրերի բրոնզեդարյան դամբարանաբլուրներ, միջնադարյան 8 գերեզմանատներ: 1229 թ. Հասան-Ջալալ Դո-

<sup>729</sup> Մակար եպս. Բարխուդարյանց, Աղուանից երկիր և դրացիք, Արցախ, էջ 256:

<sup>730</sup> Լեո. Պատմություն Լարաբաղի հայոց թեմական հոգևոր դպրոցի, էջ 148:

<sup>731</sup> Մակար եպս. Բարխուդարյանց, Աղուանից երկիր և դրացիք, Արցախ, էջ 255:

<sup>732</sup> «Նոր դպրոց», թիվ 3-5, 1913:

### ԿԻՉԱՆ

Կիչանը գտնվում է ԱՀ հյուսիս-արևելյան հատվածում՝ Խաչեն գետի ձախ ափին: Նրա արևմտյան մասով ձգվում է Մեղրասար լեռնաշղթան: Գյուղը շրջապատված է անտառներով: Ի դեպ, 1745 թ. պահպանված մի փաստաթղթում գյուղը հայտնի էր «Մեղրագետ» անվամբ<sup>737</sup>:

Առնվազն 12-րդ դարից, ներկայիս բնակավայրից 1,5 կմ հարավ-արևմուտք, Մեղրասարի ստորոտում էր գտնվում նախկին Կիչանը: Երևի այդ շրջանում է գյուղը անվանվել Մեղրագետ: Ուշ միջնադարում՝ 18-րդ դարում, գյուղը տեղափոխվել է ոչ շատ մեծ հեռավորության վրա գտնվող ավելի հարմարավետ վայր:

Կիչանը, Խաչենի և Թարթառի ձորակներում գտնվող բնակավայրերը իրար կապող հանգուցային կետում լինելով, կարևոր դերակատարություն է ունեցել նաև ազատագրական պայքարի տարիներին:

Փանահ խանի հրոսակների դեմ պայքարում Ջրաբերդի և Խաչենի ուժերը հավաքվում էին Կիչանում<sup>738</sup>:

Բնակավայրը, գտնվելով ռազմական քախումների կետում, բնակչության շատացման տեսանկյունից առանձնակի աճ չի ունեցել: Օրինակ՝ 1885 թ. Կիչանում ընդամենը 9 ընտանիք էր ապրում<sup>739</sup>: Այս բնակավայրի հողերը հիմնականում վանքապատկան էին: 1873 թ. գյուղում կառուցվել է Սբ. Աստվածածին եկեղեցին:

Խորհրդային կարգեր հաստատելուց հետո՝ 1931 թ. Կիչանում կազմակերպվել է կոլտնտեսություն, որը տնտեսական մեծ ներուժ չի ունեցել: 1998 թ. կոլտնտեսությունը լուծարվել է:

Կոլտնտեսության վարչության նախագահներ էին Գաբրիել Բաղդյանը, Սարգիս Զանյանը, Մկրտչյանը, Գարիկ Սարգսյանը:

Հայրենական մեծ պատերազմին Կիչանից մասնակցել է 62 մարդ, զոհվել է 27 հոգի:

1990 թ. Կիչանում Կ. Առաքելյանի գլխավորությամբ կազմավորվել է ինքնապաշտպանական ջոկատ: 1992-1993 թթ. ռազմական գործողությունների ժամանակ գյուղը 5 անգամ ձեռքից ձեռք է անցել: Աղբրեջանցիների կողմից բնակավայրը անխնա ավերվել է:

Արցախյան պատերազմին Կիչանից մասնակցել են 28 հոգի, զոհվել է 10-ը:

1924 թ. Կիչանում գործում էր տարրական դպրոց: 1930-ական թվականների վերջերին դպրոցը ստացավ 8-ամյա կրթության կարգավիճակ, որտեղ սովորում էր շուրջ 50 աշակերտ: 2014-2015 ուսումնական տարում միջնակարգ դպրոցում սովորում էր 62 աշակերտ, դասավանդում՝ 14 ուսուցիչ: Դպրոցի տնօրեններ են աշխատել Ռուբեն

լայի կողմից կառուցվել է Սբ. Ստեփանոս եկեղեցին: 1260-1261 թթ. Արծաթասարի լանջին Մամբան իշխանուհու հիշատակին կառուցվեց Մամբա եկեղեցին, գյուղամիջում՝ 1231-1239 թթ. Անկնունք եկեղեցին, 5 մատուռներ, 3 ժայռափոր արձանագրություն, Վաճառ և Խաչեն գետի վրա ջրաղացներ, Ծիրանաքար բերդը, 300-ից ավելի խաչքարեր, որոնցից 10-ը պատկերաքանդակներով, 63-ը՝ արձանագրությամբ:

Թշնամիներից պաշտպանվելու համար ծակահողջիններն անանցանելի ժայռերում ունեին թաքստոց քարանձավներ: Արծաթասարի ամենամեծ քարանձավը գտնվում է Վաճառ գետակի հյուսիսային հոսանքի արևելյան լեռնալանջին: Վայրը կոչվում է «Պախրաքար»: Այդ քարանձավից վերջին շրջանում գտնվել են մարդկանց կմախքներ, զենքերի մնացորդներ:

Դեպի բնության գողտրիկ վայրերը թափանցելու նպատակով ծակահողջինները ձեռքել են Արծաթասարը: Այդ ճանապարհը կրում է Կապ անունը: Ժամանակի ընթացքում նմանատիպ ճանապարհներ են կառուցել դեպի Ճոխտակ ծով, Բանաձոր, Պլեթանց մարագ սարերը:

Ծակահողի նշանավոր հանդամասերն են Բաբեն բոստանը, Մեյդանի տակը, Դերունց սարը, Բանաձորը, Պլեթանց մարագը, Խանչալ խաչը:

Ծակահողում և նրա շրջակայքում կան սառնորակ, զուլալ աղբյուրներ: Հատկապես կարևոր են Հոռեն տակեն (Գագոյի), Կույսի, Լևոնի, Նովեն ծորի, Նայունց կալի, Պապեն, Բաբեն բոստան աղբյուրները:

Ծակահողի ազգատոհմերն են Աբրահամանք, Սարուխանանք, Մկրտումանք, Քոլունք, Ղզարանք, Քսապարանք, Դերունք, Վանունք, Ճղարանք, Ջուղարանք, Ջրգարանք, Խլուվանք:

Ծակահողում ներկայումս գործում են գյուղապետարան, բուժկետ, դպրոց, մանկապարտեզ, հանդիսությունների սրահ, կենցաղսպասարկման կետ, երկու առևտրի կետ: Համայնքն ապահովված է էլեկտրաէներգիայով: 2007 թ. գյուղը զագաֆիկացվել է: Գյուղը ունի ջրագիծ: Այստեղ հասանելի է հեռուստատեսությունը, ռադիոն, ինտերնետ ծառայությունը, անլար հեռախոսակապը:

1890-ական թվականներին Ծակահողում կար 40 տուն, 423 բնակիչ<sup>733</sup>, 1970 թ.՝ 68 տուն, 320 բնակիչ, 1979 թ.՝ 71 տուն, 282 բնակիչ, 1987 թ.՝ 72 տուն, 256 բնակիչ<sup>734</sup>, 2015 թ.՝ 70 տուն, 261 բնակիչ<sup>735</sup>, 2018 թ.՝ 58 տուն, 238 բնակիչ<sup>736</sup>:

Բնակչությունը հիմնականում զբաղվում է հողագործությամբ և անասնապահությամբ:

<sup>733</sup> Մակար եպս. Բարխուտարեանց, Աղուանից երկիր և դրացիք, Արցախ, էջ 255:

<sup>734</sup> Մեղրույան Ս., նշվ. աշխ., էջ 180:

<sup>735</sup> ԱրՊՀ հայագիտական կենտրոն:

<sup>736</sup> ԱՀ առկա բնակչության թվաքանակը 2018 թ. հունվարի 1-ի դրությամբ, էջ 3:

<sup>737</sup> ՀԱԱ, ֆ. 57, ց. 1, գ. 3, թ. 97:

<sup>738</sup> Мирза Джамал Джеваншир, История Карабага, Баку, 1959, с. 69; Мирза Адигезал бек, Карабаг-наме, Баку, 1950, с. 59.

<sup>739</sup> Հայկունի, նշվ. աշխ., էջ 77:

Ալահվերդյանը, Երվանդ Գրիգորյանը, Գուրգեն Նալբանդյանը, Կարինե Ասրիյանը: Կիչանի միջնակարգ դպրոցի շրջանավարտներ են բժշկական գիտությունների դոկտոր, պրոֆեսոր Սուրեն Հովհաննիսյանը, ԼՂԻՄ մարզգործկոմի նախագահի տեղակալ Արտաշես Ղուլյանը:

Կիչան գյուղում և նրա շրջակայքում պահպանվել են բազմաթիվ պատմամշակութային արժեքներ, մասնավորապես Անապատ վանքը (12-18-րդ դարեր) և նրա շրջակայքում գտնվող միջնադարյան գերեզմանոցը, Նապատ գերեզմանոցը (12-13-րդ դարեր), Վախախաչ սրբատեղին, 12-18-րդ դարերի բազմաթիվ խաչքարեր, 1873 թ. կառուցված Սբ. Աստվածածին եկեղեցին:

Գյուղի տարածքում նշանավոր են Անահիտի, Ճգնավորի, Շումունեկի, Գյուղի, Միրզին աղբյուրները:

Կիչանի հանդամասերն են՝ Գուզլակեն ծորը, Դուզերը, Սաղնաքարը, Թեղեն պատը, Գուլութալան, Կաղնախաչը, Դոլին կլոխը, Թեղեն պատը, Երեշներ:

Գյուղում ապրում են հետևյալ ազգատոհմերը՝ Գրիգորյաններ, Ալահվերդյաններ, Սարգսյաններ, Մկրտչյաններ, Ղուլյաններ:

Արցախյան պատերազմից հետո ծավալուն աշխատանքներ են կատարվել գյուղի վերակառուցման համար:

Ներկայումս Կիչանում գործում են գյուղապետարանը, բուժկետը, դպրոցը, երկու առևտրի օբեկտներ: Գյուղը 1963 թվականից էլեկտրաֆիկացված է: Ջրամատակարարումը իրականացվում է ինքնահոս եղանակով, և բնակչությունը ապահովված է խմելու ջրով:

Կիչանով է անցնում Ստեփանակերտ-Վարդենիս-Երևան մայրուղին, որը նպաստում է գյուղի զարգացմանը:

2018 թ. տվյալներով Կիչանում կար 44 տուն, 207 մարդ<sup>740</sup>: Երիտասարդության 60%-ը պայմանագրային զինծառայություն են իրականացնում Արցախի պաշտպանության բանակում, մի փոքր հատված էլ զբաղվում է գյուղատնտեսությամբ:

## ԿՈՃՈՂՈՏ

Մարտակերտի շրջանի Կոճողոտ գյուղը գտնվում է Կաթողիկե սարի լեռնաշղթայի հյուսիսարևելյան հատվածում՝ Եկեղենա սարից դեպի հյուսիս թեքված մի սարահարթի վրա՝ Թարթառ գետի միջին հոսանքի և Սարսանգի ջրամբարի աջ ափին:

Կոճողոտ գյուղի շրջակայքում պահպանվել են Ք. ա. 2-1-ին հազարամյակների դամբարաններ: Թեև Կոճողոտի և նրա հարակից տարածքներում եղած բնակավայրերի վերաբերյալ գրավոր աղբյուրներում սակավ նյութեր են պահպանվել, այնուամենայնիվ, եղած պատմաճարտարապետական կառույցների ու բնակատեղիների

<sup>740</sup> ԱՀ առկա բնակչության թվաքանակը 2018 թ. հունվարի 1-ի դրությամբ, էջ 3:

ավերակները վկայում են, որ հայ մարդը վաղնջական ժամանակներից անընդհատ ապրել է Արցախի այս հատվածներում:

Կոճողոտ և Պողոսագոմեր գյուղերի արանքում էր գտնվում վաղ միջնադարից գոյություն ունեցած Խորաստան գյուղը: Այդտեղ պահպանվել են հին գերեզմանոցը, մատուռը: Տեղացիները մատուռը անվանում են Մանդուռ: Այդտեղ հայտնաբերվել են բազմաթիվ խաչքարեր, որոնց վրա գրություններ են եղել: Խորհրդային Ադրբեջանի գիտաերկրափնտախուզական վարչության կողմից խաչքարերը 1986-1987 թթ. տեղափոխել են Բաքու:

Մյուս խոշոր բնակատեղին Թխախորն է իր ավերակ եկեղեցով, գերեզմաններով, խաչքարերով: Գերեզմանատան մեջ կա 1226 թ. թվագրությամբ խաչքար, որի վրա կա արձանագրություն. «Ես Սարգիս որդի Բագրատայ կանգնեցի զխաչս մար իմոյ Ազ(իզին)»<sup>741</sup>:

Կոճողոտից հարավ-արևմուտք գտնվում են Կարմիր քար, Երի Հոռաթաղ բնակատեղիները: Մեկ այլ բնակատեղի՝ Վարի ու Վերի Խամշուտ ծով (Եղեգնուտ լիճ) անունով, գտնվում է անտառի մեջ: Պահպանվում են եկեղեցու, գերեզմանոցի և բնակելի տների ավերակները: Ինչպես Հայաստանի մյուս նահանգները, Արցախը նույնպես 11-17-րդ դարն ասպատակվել ու թալանվել է սելջուկ-թուրքերի, մոնղոլների, թուրքմենական ցեղերի, պարսիկների, նորից թուրքերի կողմից:

Թարթառի միջին հոսանքի աջ կողմում փոխած բնակավայրերն ավերվել են 1145-1146 թթ.՝ պարսիկ Չոլի զորապետի արշավանքների ժամանակ: Նա, թեև չկարողացավ գրավել հայոց անառիկ բերդերն ու ամրոցները, բայց և այնպես արնածարավ զորապետին ոչինչ չխանգարեց անպաշտպան բնակավայրերը, վանքերն ու եկեղեցիները, այդ թվում Դադի վանքն ավերելու: Կոտորածներից մազապուրծ փախածները բնակության նոր վայրեր էին փնտրում, կամ պատսպարվում, ով որտեղ և ինչպես կարող էր: Այդ վայրերից էր նաև Կոճողոտը:

Ներկայիս Կոճողոտի ձևավորման մասին գրավոր աղբյուրները լռում են: Եղած նյութերը վկայում են, որ Գանձասարի Սարգիս կաթողիկոսի կոնդակով 16-րդ դարում թուրքերից նեղված փախստականներին իրավունք է վերապահվել բնակատեղի ընտրել ներկայիս Կոճողոտի տեղում<sup>742</sup>:

Այս բնակավայրը ևս ավերվել է ժամանակի ընթացքում, իսկ բնակչությունը կամ թռնել է գաղթի ճանապարհը, կամ էլ կոտորածի ենթարկվել:

Ներկայիս գյուղի կազմավորման մասին հնարանակների պատմածներն էլ հաճախ հակասում են մեկը մյուսին: Նրանց մի մասը պնդում է, թե իբր ներկայիս Կոճողոտը հիմնադրվել է 18-րդ դարի սկզբին, մյուսը նույն դարավերջն է հիմնադրման հավանական ժամանակաշրջանը համարում:<sup>743</sup>

<sup>741</sup> ԱրՊՀ հայագիտական կենտրոն, Սարգսյան Գ., Կոճողոտցիների մասնակցությունը արցախյան ազատագրական պայքարին, Ստեփանակերտ, 2014, էջ 19:

<sup>742</sup> Մկրտչյան Շ., Լեռնային Ղարաբաղի պատմաճարտարապետական հուշարձանները, էջ 61:

<sup>743</sup> Արիս Արսենի, Չերվոն Վարդանյանի կյանքն ու անմահությունը, Երևան, 2005, էջ 12:

Մակար Բարխուդարյանը ասում է՝ Կոճողոտի «բնակիչք տեղափոխուած են Վանքաշենից»<sup>744</sup>:

Տարեց կոճողոտցիների մի մասի պատմաձևերից երևում է, որ նոր բնակատեղ փնտրողներն ամենևին էլ վանքաշենցիներ չէին, թեև եկել էին Վանքաշենից, այլ ապրուստի միջոցներ փնտրելով՝ տարբեր վայրերից են Վանքաշեն հասել, այնտեղից էլ՝ նոր բնակատեղ հիմնադրելու համար անտառապատ լեռնանցքով իջել են Թարթառի հովիտը:

1815-1818 թթ. ընթացքում Արցախի հոգևոր թեմի առաջնորդ Սարգիս Ջալալյանցը ներկայիս Կոճողոտի տարածքում փախստականներին վերաբնակվելու թույլտվություն է տալիս:

Գյուղի առաջին բնակիչներն էին Խաչոն, Կոպալ-Վերդին, Աթասունց Դանիելը, Մելին, Խալափը, Սևին, Առուշանը, Թաթոսը, Քոչարին: Նախ նրանք կառուցում են ժամանակավոր կացարաններ, այնուհետև մշտական տներ՝ դարադամներ<sup>745</sup>:

Տներն իրարից բավականին հեռու են կառուցվում և զբաղվում հողագործությամբ ու անասնապահությամբ:

1886 թ. գյուղում ստեղծվում է երաժշտական գործիքների՝ թառի, սազի և քյամանչայի արտադրամաս: Վարպետներն էին Մելունց Ջումշուղը և Սարուխան Վանյանը<sup>746</sup>:

Այդ գործը հետագայում շարունակել են Սահակ Մխիթարյանը, Սամսոն Առուշանյանը, Երվանդ Վանյանը, Աբրահամ Մխիթարյանը: Հայտնի նվագողներ, երաժիշտներ են եղել կոճողոտեցի Ջումշուղ և Սարուխան Վանյանները, Ջավադ և Բախտի Հաթամյանները, Սամսոն Առուշանյանը, Բախշի Պողոսյանը:

Արդեն 1920 թ. Կոճողոտ գյուղում կար 80 տնտեսություն, 350 մարդ<sup>747</sup>:

Խորհրդային կարգերը Կոճողոտ հասավ 1920 թ. մայիսին: 1930 թ. գյուղում կազմակերպվել է «Աշխատանք» անունը կրող կոլտնտեսություն: 1952 թ. խոշորացման հետևանքով այն վերամիավորվել է Դրմբոնի Կալինինի անվան կոլտնտեսության հետ: 1977 թ. այն դարձել է սովխոզ: 1990 թ. գործող տնտեսությունը վերակազմակերպվել և դարձել է կոլտնտեսություն, որը գոյատևել է մինչև 1998 թ. վերջը: Կոճողոտի կոլտնտեսության ղեկավարներն են եղել Գրիգոր Վանյանը, Անդրանիկ Պետրոսյանը, Սուրեն Դավթյանը, Աշոտ Ադամյանը, Ռուսա Ադամյանը, Վելիկո Սարգսյանը, Բախշի Մխիթարյանը, Վարդան Հայրիյանը, Սամսոն Առուշանյանը, Մարտիրոս Մխիթարյանը, Միշա Հակոբյանը, Կոստյա Բուդոխովը, Հենզել Հայրապետյանը:

Հայրենական մեծ պատերազմին մասնակցել են 144 կոճողոտցիներ, նրանցից 77 հոգի զոհվել են: Նրանց հիշատակին գյուղում կանգնեցվել է հուշարձան:

<sup>744</sup> Մակար եպ. Բարխուտարեանց, Աղոանից երկիր և դրացիք, Արցախ, էջ 259:

<sup>745</sup> ԱրՊՀ հայագիտական կենտրոն, Սարգսյան Գ., նշվ. աշխ., էջ 14:

<sup>746</sup> Նույն տեղում:

<sup>747</sup> Վանյան Գ., Կոճողոտ գյուղի պատմություն, Ստեփանակերտ, 2009, էջ 34:

1970 թ. Կոճողոտում կար 150 տուն, 733 բնակիչ, 1979 թ.՝ 151 տուն, 685 բնակիչ, 1987 թ.՝ 161 տուն, 626 բնակիչ<sup>748</sup>:

Արցախը Մայր Հայաստանին վերամիավորելու պահանջով հասարակության առաջին ժողովը Կոճողոտում կայացել է 1988 թ. հունվարին, պատմության ուսուցիչ Սերգեյ Գրիգորյանի նախաձեռնությամբ և գյուղխորհրդի քարտուղար Վելիկո Սարգսյանի քարտուղարությամբ:

1991 թ. վերջին և 1992 թ. սկզբին Կոճողոտում կազմավորվել է կամավորական երկու ջոկատ: Առաջինի հրամանատարն էր Գարիկ Պողոսյանը, երկրորդինը՝ Համբարձում Ադամյանը<sup>749</sup>:

Շահումյանի շրջանի հայության բռնագաղթից հետո՝ 1992 թ. հունիսի 4-ին, Կոճողոտի և հարևան մի շարք գյուղերի բնակիչներ նույնպես սկսեցին հեռանալ իրենց բնակավայրերից:

1992 թ. օգոստոսի 22-ին ադրբեջանցի հրոսակախմբերը մտնում են Կոճողոտ: Ինքնապաշտպանական ուժերը նահանջում են Վանք գյուղ: Ռազմական գործողությունների ընթացքում ձևավորվում է նաև Արցախի բանակը: Կոճողոտցի կամավորները ընդգրկվում են Մարտակերտի պաշտպանական շրջանի 2-րդ գումարտակի մեջ:

Անցնելով գրոհի՝ 1992 թ. նոյեմբերի 10-ին հայ ազատամարտիկներն ազատագրեցին Կոճողոտը: Սակայն շրջափակումից խուսափելու նպատակով նրանք նահանջեցին:

1993 թ. փետրվարի 5-ին Մարտակերտի պաշտպանական շրջանի զորամիավորումներն անցան հարձակման՝ նպատակ ունենալով ազատագրել Կիչան-Վաղուհաս գծի վրա գտնվող գյուղերը: Սակայն հայ մարտիկներին հաջողվեց ազատագրել միայն Կոճողոտ գյուղը: Փետրվարի 9-ի լույս 10-ի գիշերն ադրբեջանցի զինյալներն օղակի մեջ են առնում Կոճողոտը: Հայ ինքնապաշտպանները փետրվարի 10-ի առավոտյան ստիպված թողնում են գյուղը և դուրս գալիս շրջափակումից: Փետրվարի 10-ի երեկոյան հայկական կողմը, վերախմբավորելով ուժերը, ազատագրում է ոչ միայն Կոճողոտը, այլ նաև Դրմբոն-Գետավան գծի բոլոր գյուղերը:

Կոճողոտցի ազատամարտիկներն իրենց մասնակցությունը քերեցին նաև Քարավաճառի, Կուրաթլուի ազատագրման մարտական գործողություններին:

Ընդհանուր առմամբ մարտական գործողություններին մասնակցել է 70 մարդ, զոհվել է 15 ազատամարտիկ: Գուրգեն Շուրայի Վարդանյանը և Վարդան Շահնազարի Մինասյանը արժանացել են ԱՀ «Մարտական խաչ» 2-րդ աստիճանի շքանշանի:

1922 թ. Կոճողոտում՝ Վերդունց տանը, հիմնվել է տարրական դպրոց: Առանձին շենք կառուցվել է 1927-1928 ուսումնական տարում: 1934 թ. դպրոցը դարձել է յոթնա-

<sup>748</sup> Մելքումյան Ս., նշվ. աշխ., էջ 189:

<sup>749</sup> Ղարաբաղյան ազատագրական պատերազմ. 1988-1994 թթ., Երևան, 2004, էջ 300-301:



մյա, 1965 թ.՝ ութամյա, 1968 թ.՝ միջնակարգ: Դպրոցի տնօրեններ են եղել՝ Արգաթը՝ Վանք գյուղից, Երվանդ Հովհաննիսյանը, Մխիթար Գրիգորյանը, Կեպին Դանիելյանը, Սոնյա Պողոսյանը, Աբրահամ Լալայանը, Ասատուր Ստեփանյանը, Մանվել Աղայանը, Աշոտ Մարտիրոսյանը, Գյոզալ Մնացականյանը, Արիս Պողոսյանը, Համլետ Շեկյանը, Լարիս Ղալայանը, Արթուր Սարգսյանը, Ալեքսանդր Դանիելյանը, Մալենա Դավթյանը, Սիլվա Հարությունյանը, Կամո Հայրիյանը:

1988–1990 թթ. դպրոցում սովորել է 130–140 աշակերտ, դասավանդել՝ 26 ուսուցիչ, 2017–2018 ուսումնական տարում համապատասխանաբար՝ 66 աշակերտ, 20 ուսուցիչ:

2007 թ. «Հայաստան» համահայկական հիմնադրամի միջոցներով կառուցվել է դպրոցի նոր շենք:

Կոճողոտի համայնքի տարածքում պահպանվել են մի շարք պատմաճարտարապետական հուշարձաններ:

Պողոսագոմեր և Կոճողոտ գյուղերի միջև գտնվում է 13–րդ դարի սկզբներին կառուցված Ամենափրկիչ եկեղեցին, որի շրջակայքում պահպանվում է միջնադարյան գերեզմանոց: Գյուղից հարավարևելք պահպանվել է 11–13–րդ դարերի կիսաավեր մատուռ, իսկ արևմտյան հատվածում՝ ավերակ եկեղեցու մնացորդներ: Գյուղի շրջակայքում պահպանվում են բազմաթիվ խաչքարեր և նրանց քեկորները:

Գյուղի նշանավոր աղբյուրներն են՝ Յորտ, Անուշ, Վանին, Ճիրիկներ, Սրաքանց տափին, Դնգղնգան, Բալին, Շաշմա, Պեխեն, Խինա, Խաչունց, Կրավերեն ձոր, Շահրամանեն, Շոր, Խուղանեն, Քոռ, Ճնջքարա, Գյուլուլ, Վարդուտեն, Պըլը–պուղու:

Գյուղի նշանավոր հանդամասերն են՝ Քամհար խութը, Մանդուռը, Տանձուռը, Սհարանց տափը, Էրկու ձիթին դաթը, Կիծին տեղը, Ճիրիքները, Խչերեն սեռը, Խաչունց տեղը, Դաքանց տափը, Պիլոր գյունեն:

Այսօր Կոճողոտում շարունակում են ապրել Մելունց, Խաչունց, Խչովանց, Թաթոսանց, Բուղվանանց, Վերդունց, Խոյունց, Ալիսանանց, Նալթանդյանների ազգատոհմերի ներկայացուցիչները:

Գյուղը էլեկտրաֆիկացված է: Հեռուստատեսությունը, ռադիոն, բջջային և անլար հեռախոսակապը, ինտերնետ ծառայությունը բնակչությանը հասանելի են:

Համայնքում գործում են գյուղապետարան, դպրոց, բուժկետ, առևտրի 11 կետեր:

Կոճողոտում 2018 թ. տվյալներով կար 135 տուն, 507 բնակիչ<sup>750</sup>: Համայնքի անդամները հիմնականում աշխատում են «Բեյզ Մեթրլա» ընկերությունում: Մյուսները զբաղվում են անասնապահությամբ, մշակում տնամերձ հողամասերը:

<sup>750</sup> ԱՀ առկա բնակչության թվաքանակը 2018 թ. հունվարի 1–ի դրությամբ, էջ 3:

## ԿՈՒՍԱՊԱՏ

Գյուղը գտնվում է ԱՀ արևելյան հատվածում: Կուսապատը ձգվում է խոր ու զանաթափ ձորի աջ հեղեղատի եզերքով և փոկած է Մարտակերտից դեպի Հաթերք բարձրացող ճանապարհի վրա: Բնակավայրը նախկինում գտնվում էր Արցախի Ջրաբերդ գավառում: Գյուղի հարավարևմտյան մասից՝ Ջրակն կոչվող ձորից, սկիզբ է առնում Չարխեն ձորի կամ Կուսապատի գետակը: Գյուղի դիրքը գեղատեսիլ է. մի կողմից թավ անտառներ ու մարգագետիններ են, մյուս կողմից՝ մացառներ ու լեռկ լանջեր:

Կուսապատը Արցախի հինավուրց բնակավայրերից մեկն է: Ներկայիս գյուղի շրջակայքում՝ Հին շենի ծոր, Փոսի ծոր, Յեստին յալ, Անուշ յալ հանդամասերում վաղ միջնադարից գոյություն են ունեցել առանձին բնակավայրեր: Պատահական չէ, որ այստեղ հիմնվել են Անապատ (12–րդ դար), Սք. Աստվածածին (1269 թ.) եկեղեցիները, Նահատակ ուխտատեղին: Միջնադարյան գերեզմանատներում պահպանվում են 12–13–րդ դարերի խաչքարեր:

Ներկայիս բնակավայրը հիմնադրվել է 15–րդ դարում: Իշխան Ջալալ Գ Մեծ Հասան–Ջալալյանի որդի իշխան Աթաբեկ Գ–ն Վանքից տեղափոխվում և հաստատվում է Չորտանձուտին ջուր գետակի ափին և այստեղ հիմնում բնակավայր: Բնակչության անվտանգությունը ապահովելու նպատակով նա սկսում է կառուցել Ծիրանաբար ամրոցը: Սակայն ամրոցը մնացել է անավարտ և կառուցվել է միայն պատերի մի մասը, ինչից էլ նորաստեղծ բնակավայրը ստացել է իր անվանումը՝ Կիսապատ, հետագայում՝ Կուսապատ:

Փիլիպպոս կաթողիկոսի կոնդակում բնակավայրը ներկայացված է Կիսապատ ձևով<sup>751</sup>: 19–րդ դարի աղբյուրներում գյուղը շարունակվում է անվանվել Կիսապատ<sup>752</sup>:

Գյուղի հիմնադրման և անվան վերաբերյալ պահպանվել են երկու ավանդագրույցներ: Դրանցից առաջինը պատմում է. «Լինում է մի իշխան, անունը Գույժ, որ քաջ նետաձիգ էր և քաջ որսորդ, իր շքախմբով անցնում էր այս կողմերով: Կեսօրին նա մի աղբյուրի մոտ վրան խփեց՝ հանգստանալու: Իշխանը լսեց ծառերի սուսափն ու հավքերի դայլայլը, շրջեց զովասուն անտառում, տեսավ եղնիկներ ու այծյամներ, միրհավեր ու կաքավներ, նորից ջուր խմեց սառնորակ աղբյուրից և դարձավ իր մարդկանց. «Ես այս չնաշխարհիկ բնության գրկում կկառուցեմ մի դղյակ և միշտ կապրեմ այստեղ»: Գույժ իշխանը մոտիկ և հեռու գյուղերից վարպետներ բերեց, որ ամրոցի համար հիմք փորեն, քար տաշեն, պատ շարեն: Հիմք փորեցին, քար տաշեցին, սկսեցին պատ շարել: Եվ մի օր իշխանը գնաց որսի, նայեց, տեսավ՝ անտառի կանաչ բացատում երկու սիրուն եղնիկ սիրատենչ զգվում են իրար: Իշխանը լարեց նետն ու աղեղը, նշան բռնեց վարուժանին, արձակեց նետը: Վարուժանն ընկավ խոցված, կանաչը ներկեց արյունով, և այնժամ եզր լեզու առավ, անիծեց Գույժ իշխանին. «Ո՛վ անգութ

<sup>751</sup> Մակեպու. Բարխուտարեանց, Արցախ, էջ 49:

<sup>752</sup> Описание Карабахской провинции, составленное в 1823 г., с. 128.

իշխան, ինչպես իմ սերը, այնպես էլ քո պատը թող հար-համիտյան կիսատ մնա»: Եվ ասում են այդ օրից էլ ամրոցի պատը մնաց կիսատ: Վարպետները մինչև ուշ երեկո քարը դնում էին քարի վրա, բարձրացնում են պատը, առավոտյան գալիս են՝ տեսնում շարածը քանդված: Այդպես մի շաբաթ, երկու շաբաթ, բայց պատը չի բարձրանում: Եվ իշխան Գույժը հիշեց եղնիկի անեծքն ու ասաց. «Այս պատն այլևս չի բարձրանա, սա իմ գործած մեղքի հատուցումն է»: Այդ օրվանից այս վայրի անունը, մնում է Կսապատ, այսինքն կիսատ պատ»<sup>753</sup>:

Մյուս ավանդազրույցը պատմում է. «Աբդուլ խանը հարձակվում է կուսանոցի վրա, որպեսզի առնանգի կույսերին, տանի իր հարեմը: Երեսուն կույսեր փախչում են վանքից, անցնում մթնն ձորերով ու անտառներով և կանչում. «Տե՛ր Աստված, փրկության մի դուռ բացիր մեզ համար»: Եվ հանկարծ նրանք հասնում են բարձրաբերձ մի պատի, թաքնվում ետևում: Անցնում է մի օր, երկու օր՝ շուրջը մութ անտառ, գայլերի ոռնոց, ինչ անեն խեղձ ու թշվառ կույսերը: Եվ նրանք նորից են դիմում աստծուն. «Ո՛վ ամենակարող, մեզ համար դուռ ես բացել, բայց մենք ինչպե՛ս ապրենք այդ դատարկ պատերի ետևում»: Աստծո կամքով, թե՛ իրենց սրտի թելադրանքով երեսուն ջահել ու սիրուն կտրիճներ գալիս առնում են կույսերին, կառուցում մի գյուղ... և Կսապատը դառնում է Կուսապատ»<sup>754</sup>:

Գյուղը օրեցօր զարգանում և դառնում է Ջրաբերդի մելիքության ամենանշանավոր ավաններից մեկը: Կուսապատը բաժանված էր երկու հիմնական թաղամասերի՝ Մելիքանց շեն և Ջինարեկ թաղ: Մելիքանց շեն թաղամասում, մինչև արցախյան պատերազմը, պահպանվել էին մելիքական ապարանքի դարպասները: Ադրբեջանցի զինյալները, 1992 թ. գրավելով գյուղը, ավերել են նաև այդ հուշարձանը: Մելիքական ծագում ունեցող Աթաբեկյան տոհմի ներկայացուցիչները Կուսապատում կառուցել են 11 ջրաղաց, ոսկերչական արհեստանոց, դարբնոց և բացել են դպրոց:

18-րդ դարի երկրորդ կեսին Ղարաբաղի խանության գոյության և Արցախում հայկական իշխանության թուլացման պայմաններում Այսրկովկասի, Պարսկաստանի խաների միջև տեղի ունեցած արյունահեղ պատերազմներին, թուրքական և Հյուսիսային Կովկասի ցեղերի մշտական կրկնվող արշավանքների պատճառով Արցախի մի շարք գյուղերի, այդ թվում Կուսապատի բնակիչները, տեղափոխվում և հաստատվում են Ուտիքում, Վրաստանում և Հյուսիսային Կովկասում:

19-րդ դարի սկզբներին ռուս-պարսկական պատերազմների ժամանակ Կուսապատի հայությունը Վանի Աթաբեկյանի գլխավորությամբ նպաստել են ռուսական զենքի հաղթանակների ապահովմանը:

Մելիք Վանի Աթաբեկյանը Արցախում հիմնել կամ վերականգնել է 6 նոր բնակավայր՝ Մարտակերտը, Կարմիրավանը, Ծաղկաշենը, Մեծ շենը, Մոխրաթաղը, Ենգի-

ջանը, Մաղավուզը, Լյուլասարը, Ջանյաթաղը,<sup>755</sup> ուր և տեղափոխվել է Կուսապատի բնակիչների մի մասը: 1885 թ. տվյալներով Կուսապատում կար 285 տուն<sup>756</sup>:

Խորհրդային կարգեր հաստատվելուց հետո. 1929 թ.՝ Կուսապատում կազմակերպվում է կոլտնտեսություն: 1960 թ. Ներքին Հոռաթաղի տնտեսության հետ Կուսապատի կոլտնտեսությունը վերակազմակերպվել է սովխոզի: 1988 թ. նորից այն դարձավ կոլտնտեսություն: 1998 թ. կոլտնտեսությունը դադարեցրեց իր գործունեությունը, և ստեղծվեցին մենատնտեսություններ:

Կոլտնտեսության վարչության նախագահներ են աշխատել Իսահակ Առստամյանը, Սարգիս Ստեփանյանը, Սեդրակ Մարությանը, Մովսես Գասպարյանը, Աբրահամ Գրիգորյանը, Ավագ Պետրոսյանը, Գարրիել Բալայանը, Ենոք Հայրապետյանը, Լյունիկ Երիցյանը: Հայրենական մեծ պատերազմին մասնակցել է 251 մարդ: Նրանցից 97 հոգի զոհվել են, որոնց հիշատակին գյուղում հուշարձան է կանգնեցվել: Կուսապատի երիտասարդությունը մասնակցել է արցախահայության ազատագրական պայքարին: 1991 թ. գյուղում կազմավորվել է կամավորական ջոկատ:

Մարտական գործողությունների ընթացքում 1992 թ. հունիսի 12-ին ադրբեջանցիները գրավել են գյուղը: ՇՆմեցուցիչ հարվածից ուշքի գալով Արցախի ՊԲ-ին հաջողվեց կարճ ժամանակահատվածում՝ հուլիսի 11-12-ը, նս վերցնել Կուսապատը և հարակից հայկական բնակավայրերը: Սակայն օգոստոսին վարձկան զորամիավորումների և զրահատեխնիկայի նոր համալրումներ ստանալով՝ հակառակորդին հաջողվեց նորից տիրանալ Կուսապատին և մյուս հայկական բնակավայրերին: 1993 թ. հուլիսի 12-ին գյուղը վերջնականապես ազատագրվում է: Մարտական գործողությունների ընթացքում Կուսապատից 12 հոգի զոհվել են: Նրանց հիշատակին գյուղում կառուցվել է հուշաքար:

1873 թ. Կուսապատում բացվել է մասնավոր նախակրթարան՝ 25 աշակերտով: Ուսուցիչն էր Սահակ Ջոհրապյանը: 1875-76 ուսումնական տարում Կուսապատում բացվել է երկդասյա պետական դպրոց՝ 88 աշակերտով: Ուսուցումը տարվում էր ոչ միայն հայոց, այլ նաև ռուսաց լեզվով: Դպրոցում աշխատում էր երեք ուսուցիչ: Քանի որ դպրոցը պետական էր, ուստի 19-րդ դարի 90-ական թվականներին հայկական դպրոցների փակման տակ չհայտնվեց: 1883-1884 թվականներին գյուղի բնակչության միջոցներով կառուցվում է դպրոցի նոր շենքը: 1901 թ. Կուսապատում աղջիկների համար առանձին դպրոց է բացվել: Պարապմունքները տարվել են իշխանություններից գաղտնի, Ալեքսանդր Բեկզադյանի հայրական տանը<sup>757</sup>:

1920 թվականից գյուղում գործել է տարրական դպրոց: 1931-32 ուսումնական տարում այն յոթնամյայի, իսկ 1936-37 ուսումնական տարվանից՝ միջնակարգի կար-

<sup>753</sup> Մանուկյան Մ., նշվ. աշխ., էջ 245:

<sup>754</sup> Մանուկյան Մ., նշվ. աշխ., էջ 245:

<sup>755</sup> Израелов Г., Село Касапет, Елизаветпольской губернии Джеванширского уезда, Сборник материалов для описания местностей и племен Кавказа, вып. 13, Тифлис, 1892, с. 42-45.

<sup>756</sup> Հայկունի, նշվ. աշխ., էջ 78:

<sup>757</sup> «Նոր դպրոց», թիվ 4, 1909:

գավիճակ է ստացել: 1988–1991 թվականներին դպրոցում սովորում էր 150–ից ավելի աշակերտ, դասավանդում՝ 26 ուսուցիչ: 1992 թ. բռնագաղթից հետո բնակչության կեսը այդպես էլ չվերադարձավ հայրենի օջախ: Դպրոցահասակ երեխաների թիվը կտրուկ նվազեց: 2015–2016 ուսումնական տարում դպրոցում սովորում էր 44 աշակերտ, դասավանդում՝ 14 ուսուցիչ: 2018–2019 ուսումնական տարում դպրոցում սովորում էր 48 աշակերտ: 1937 թվականից առայսօր դպրոցի տնօրեններ են աշխատել Ռուբեն Անաստասյանը, Աշոտ Համբարձումյանը, Վլադիմիր Անաստասյանը, Արշավիր Առստամյանը, Արշակ Գաբրիելյանը, Արամ Գասպարյանը, Հունան Հովհաննիսյանը, Լևոն Հովհաննիսյանը, Էմմա Հովհաննիսյանը, Խրիստոս Քսիպտիրիդիսը, Սերգեյ Գրիգորյանը, Սվետլանա Գասպարյանը, Կոլյա Բաբայանը, Վանյա Մաթևոսյանը, Ռազմիկ Ստեփանյանը, Սվետլանա Պողոսյանը, Վահրամ Գևորգյանը, Անյուտա Խաչատրյանը:

Կուսապատը հայոց երկրին տվել է նշանավոր գործիչներ՝ Վանի և Հակոբ հարյուրապետերը, ՀԽՍՀ արտաքին գործերի նախարար Ալեքսանդր Բեկզադյանը, բանասիրական գիտությունների դոկտոր, պրոֆեսոր Գուրգեն Անտոնյանը, գյուղատնտեսական գիտությունների դոկտոր, պրոֆեսոր Հովակիմ Խոնդկարյանը, քիմիական գիտությունների դոկտոր, ԽՍՀՄ ԳԱ իսկական անդամ Նիկոլայ Ենիկոլայանը, բժշկական գիտությունների դոկտոր, պրոֆեսոր Լևոն Մայիլյանը, ՀԽՍՀ ժողովրդական արտիստուհիներ՝ Արև Բաղդասարյանը, Անժելա Աթաբեկյանը:

Կուսապատում և նրա շրջակայքում պահպանվում են պատմամշակութային նշանավոր հուշարձաններ՝ Սբ. Աստվածածին եկեղեցին (1269 թ.), Նահատակ ուխտատեղին: Կուսապատից հյուսիս, 2 կմ հեռավորության վրա է գտնվում Իննը մաս եկեղեցին: Նրա շրջակայքում է գտնվում մելիք Հաթամի կիսաքանդ պալատը, որը շրջապատված է ամուր պարիսպներով: Իննը մաս անապատի հյուսիսային պատի մոտ պահպանվել են Մելիք Իսրայելյանների տոհմի ներկայացուցիչների՝ Սայի բեկի, Սհար խանումի, Մելիք Հաթամի (Ադամի) կնոջ Թումար խանումի և այլ մելիքազունների տապանաքարերը:

Նույն վայրում են գտնվում Մելիքանց կամուրջը, Ծիրանաքար ամրոցի մնացորդները:

Կուսապատի գերեզմանոցը յուրօրինակ թանգարան է բաց երկնքի տակ: Այստեղ պահպանվել են Վանի, Հովսեփ բեկ Աթաբեկյանի, Մուրացանի քրոջ, Աթաբեկյան և Փիրումյան իշխանատոհմերի ներկայացուցիչների տապանաքարերը:

Համայնքի աղբյուրներն են Պտաշին Միշանց, Վեզանց, Սհականց, Բաղեն, Մշիավեն, Ջնիբեգա ջուր, Տեփնաց, Չնիրին, Տտուրանց ծորին, Շիրինին, Նևթալանց, Սուլակնաձովի, Բագունց գյուղի, Ռուբենին, Նըլբանդանց, Մադրեկան, Ճիրակենն:

Գյուղի նշանավոր հանդամասերն են Նարասայունց տափը, Սուլակնաձովը, Մադրեկանց, Իշեղանց բլուր:

Կուսապատում ներկայումս ապրում են ներքոհիշյալ ազգատոհմերի ներկայացուցիչները՝ Ազրունց (Գրիգորյաններ), Բլվանց (Թավադյաններ), Բոզունց (Բազյաններ), Բաղմանթունունց (Ասրյաններ), Գանունց (Նալբանդյաններ), Դիլաբանց (Իսրայելյաններ), Ընթռանանց (Հարությունյաններ), Թաթունց (Անդրյաններ), Իմիրանց (Ամիրյաններ), Խչտորանց (Խաչատրյաններ), Խոյունց (Բալայաններ, Աբրահամյաններ), Կարաբեղանց (Գրիգորյաններ), Կպրանց (Առաքելյաններ), Մնվելանց (Ավանեսյաններ), Մաթունց (Սարգսյաններ, Մկրտումյաններ), Մրութանց (Մովսեսյաններ), Մարդունց (Մարդյաններ), Շախունց (Մնացականյաններ), Պողոսայունց (Պողոսյաններ), Ջվաղանց (Բաբայաններ), Ջիվանանց (Գրիգորյաններ), Վեզանց (Ավագյաններ), Քիսպարանց (Գասպարյաններ):

Ներկայումս համայնքում գործում են գյուղապետարան, բուժկետ, դպրոց, հանդիսությունների սրահ: Գյուղը էլեկտրաֆիկացված է: Ունի խմելու ջրագիծ: Հեռուստատեսությունը, ռադիոն, քցջային և անլար հեռախոսակապը, ինտերնետ ծառայությունը հասանելի են բնակչությանը:

1901 թ. այստեղ կար 848 բնակիչ<sup>758</sup>, 175 տուն, 1970 թ.՝ 721 բնակիչ, 1987 թ.՝ 160 տուն, 687 բնակիչ<sup>759</sup>, 2015 թ.՝ 75 տուն, 231 բնակիչ<sup>760</sup>, 2018 թ.՝ 69 տուն, 260 բնակիչ<sup>761</sup>: Նրանց հիմնական զբաղմունքը գյուղատնտեսությունն է:

### ՀԱԹԵՐՔ

Գտնվում է ԱՀ Մարտակերտի շրջանում՝ Թարթառ գետի ձախափնյա սարահարթում՝ Մոավի լեռնաշղթայի անտառապատ ստորոտում: Բնակավայրն ունի խիստ կտրտված մակերևույթ և հյուսիսից թեքությամբ իջնում է դեպի հարավ՝ Թարթառ գետի հովիտը, ուստի ծովի մակերևույթից նրա բարձրությունը կազմում է 750–ից 1900 մետր:

Բնակլիմայական հարմարավետ պայմանները, մրգատու ծառերով հարուստ անտառների, ջրային պաշարների առկայությունը և պատմական իրադարձությունների ընթացքը նպաստել են, որպեսզի հայ մարդն այստեղ կերտի իր տնտեսական, մշակութային և քաղաքական կյանքը:

Գյուղում և շրջակայքում կան հարյուրավոր աղբյուրներ: Դրանցից առավել նշանավորներն են՝ Կապեն տակի, Կապեն գլխի, Ճախենանցի, Ջովզալարի, Հոնոտ փոսի, Մունդուռեն, Մշահավի, Իծաձորի, Ծաղկոցի, Ծովաջրի, Երգյան թալայի, Գյուլատեղի, Դահնակի, Շըռշըռան, Մալականների, Ակնի հողի, Տաք ջրի, Գետի, Վարար

<sup>758</sup> Վաներագրեր հայ եկեղեցու պատմութեան, գիրք Թ, էջ 408:

<sup>759</sup> Մելքումյան Ս., նշվ. աշխ., էջ 168:

<sup>760</sup> ԱրՊՀ հայգիտական կենտրոն:

<sup>761</sup> ԱՀ առկա բնակչության թվաքանակը 2018 թ. հունվարի 1–ի դրությամբ, էջ 3:

ջրի, Ղլամա ջրի, Ճղպրոտ ձորի, գյուղամիջի աղբյուրները՝ Ցուրտ, Հոնի, Ջկոեն, Օխն, Քար, Ղոշ, Մթնածորի:

Հաթերք գյուղի կլիմայական պայմանները մեղմ և բարեխառն են: Գյուղի տարածքում և շրջակայքում պահպանված դամբարանադաշտերը, հնությունները վկայում են, որ մարդը այստեղ շարունակաբար ապրում է հնագույն ժամանակներից:

Վաղ միջնադարում Հաթերքի հյուսիսային եզրագիծն էր համարվում Մոսվի լեռնաշղթան, հարավում այն ձգվում էր մինչև Թարթառ գետը, արևմուտքում հասնում էր մինչև Դաղի վանք: Արևելքում գյուղի սահմանները հասնում են Մթնածորի կուսական անտառներին:

Հաթերքը, ի սկզբանե իշխանական կենտրոն լինելով, ավելի շատ գյուղաքաղաքի կարգավիճակ ուներ:

Հին Հաթերքի տարածքում կան ավելի քան 30 հնություններ, որոնցից երեքը եկեղեցիներ են: Արաք մատենագիրները՝ Ալ-Իստախրին, Ալ-Մուկարդասին, Իբն-Հաուքալը, Յակուտ-ալ-Համավին պատմում են, որ Հաթերքը 7-10-րդ դարերում եղել է Դվին-Պարտավ ձանապարհի վրա գտնվող ամենաբանուկ կայարաններից մեկը<sup>762</sup>:

12-րդ դարի կեսերին Ջաբարյան իշխանների հովանավորությամբ Հաթերք կենտրոնով ստեղծվել էր համանուն իշխանություն: Իշխանության հիմնադիրն էր Վախթանգ Սակառը: Իշխանությունը առավել հզորացավ նրա թոռան՝ Վախթանգ (1182-1214 թթ.) իշխանի օրոք: Նա կրթության, գիտության, արվեստների հովանավոր էր: Վախթանգ իշխանի մոտ հյուրընկալել էր Մխիթար Գոշը:

Մխիթարի կինը՝ Արզու խաթունը, կառուցել է Դաղիվանքի ամենանշանավոր Ս. Նշան գմբեթավոր կաթողիկե եկեղեցին: Նա իր աղջիկների հետ ասեղնագործել է Դաղիվանքի, Հաղպատի, Մակարավանքի վարագույրները:

15-րդ դարում Կարա-Կոյունլու և Ալ-Կոյունլու թուրքմենական ցեղերը ասպատակեցին Արցախը: Հիմնովին ավերվեց Հաթերքը: Նրա բնակիչները 16-րդ դարում իրենց բնակավայրից ոչ շատ հեռու հիմնում են նույնանուն՝ ներկայիս Հաթերք գյուղը: Ժամանակի ընթացքում Փառուխ, Կաղարծի, Ճարտար, Խանաձախ գյուղերից և Վանից որոշ ընտանիքներ տեղափոխվել և հաստատվել են Հաթերքում<sup>763</sup>:

Միջին միջնադարից սկսած՝ գյուղի բնակչությունն իր հոգևոր պահանջները բավարարում էր Հաթերքի կենտրոնում գտնվող և այսօր էլ պահպանվող Ս. Աստվածածին եկեղեցում:

Գյուղի բնակչությունը, վաղ շրջանից սկսած, զբաղվում էր հողագործությամբ, անասնապահությամբ և արհեստագործությամբ:

Հաթերքցիները մեծ հակում ունեին դեպի կրթությունը և գիտությունը:

<sup>762</sup> СМОМПК, Т. XXIX, Тифлис, с. 33, Т. XXXVIII, Тифлис, 1908, с. 17, 101; Արարական աղբյուրները Հայաստանի և հարևան երկրների մասին, Երևան, 1965, էջ 107; Якут-ал Хамави, Муджам ал-Булдан, Баку, 1983, с. 30:

<sup>763</sup> Մակար եպս. Բարխուտարեանց, Արցախ, էջ 200:

Դեռևս 13-րդ դարում Հաթերքի Վախթանգ իշխանի տանը գործել է մասնավոր դպրոց, որտեղ Արզու խաթունը աղջիկներին սովորեցնում էր գրել, կարդալ, հաշվել, ձեռագործություն: Հետագայում այստեղ գործել են նախակրթարան, եկեղեցական-ծխական, իգական դպրոցներ<sup>764</sup>: 1881 թ. Հաթերքում գործել է ծխական դպրոց: 1890-ական թվականների սկզբներին ցարական իշխանությունները փակեցին հայկական կրթական հաստատությունները, այդ թվում՝ Հաթերքի դպրոցը:

1895 թ. Մոսի Վարդունցը բացում է նոր դպրոց, որը գործել է մինչև 1907 թ.: 1908-1909 ուսումնական տարում գյուղում բացվել է միադասյա 45 աշակերտներով դպրոց: Այն գործել է մինչև խորհրդային կարգերի հաստատումը Արցախում<sup>765</sup>:

1921 թ. Հաթերքում գործել է տարրական դպրոց: 1929 թ. այն յոթնամյայի կարգավիճակ էր ստացել, իսկ 1936 թ.՝ միջնակարգի:

1960-80-ական թթ. Հաթերքի միջնակարգ դպրոցում աշխատում էին 60-70 ուսուցիչներ, սովորում էին 800-900 աշակերտներ<sup>766</sup>:

Հաթերքի միջնակարգ դպրոցը ավարտել են գիտությունների 5 դոկտոր պրոֆեսորներ (Բենիկ Հարությունյան, Սերգեյ Գրիգորյան, Ռուբեն Ոսկանյան, Հրանտ Պետրոսյան, Լեւոնտ Մովսիսյան), 18 թեկնածուներ:

1992 թ. հուլիսի 4-ին աղբրեջանցի հրոսակները, մտնելով գյուղ, ավերեցին նաև դպրոցը:

2010-2011 ուսումնական տարում դպրոցում սովորում էր 274, 2015-2016 ուսումնական տարում՝ 290, իսկ 2017-2018 ուսումնական տարում 289 աշակերտ:

Խորհրդային տարիներին դպրոցին կից գործել է Մարտակերտի շրջանային թիվ 120 ՊՏՈՒ-ի Հաթերքի մասնաճյուղը:

Այդ նույն ժամանակահատվածում գյուղում կային մանկապարտեզ, ակումբ, գրադարան, հիվանդանոց, կապի բաժանմունք, կենցաղսպասարկման կետեր, խանութներ:

1929 թ. Հաթերքում կազմակերպվել է կոլտնտեսություն, որը 1977 թ. վերակազմավորվել և դարձել է խորհրդային տնտեսություն (սովխոզ): Կոլեկտիվ տնտեսությունը ղեկավարել են՝ Խաչատուր Աղաբաբյանը, Լազար Մակյանը, Ղազար Պետրոսյանը, Բագրատ Խաչատրյանը, Ավանես Գրիգորյանը, Ավանես Ասրյանը, Գարեգին Նարիմանյանը, Ջինավոր Աղաբեկյանը, Արամայիս Աղաբաբյանը, Միքայել Աղաջանյանը:

Գյուղի բնակիչների մի մասը աշխատում էր Ստեփանակերտի կոնդենսատորների գործարանի մասնաճյուղում, կարի ու ձևի ֆաբրիկայի բաժանմունքում և գորգագործական արհեստանոցում:

<sup>764</sup> Ավանեսյան Ա., Հարությունյան Գ., Արցախի կրթական համակարգը, հ.1, էջ 427:  
<sup>765</sup> Հարությունյան Գ., Արցախահայ դպրոցը 5-19-րդ դարերում, էջ 91; Նույնը՝ ՀԱԱ, ֆ. 56, ց. 3, գ. 78, 144, 543; «Նոր դպրոց», թիվ 5, 1908:  
<sup>766</sup> Աղաջանյան Ս., Հաթերք, պատմությունը հնադարից մինչև մեր օրերը, Ստեփանակերտ, 2012, էջ 16-17:

### ՀԱՐՈՒԹՅՈՒՆԱԳՈՄԵՐ

Հայրենական մեծ պատերազմին մասնակցել են 400 հաթերքցիներ: Նրանցից 195 հոգի զոհվել են: Գյուղի կենտրոնում 1965–1966 թթ. կառուցվել է զոհվածների հիշատակը հավերժացնող աղբյուր–հուշարձան:

Ծննդով խանլարի շրջանի Ղուշչի գյուղից է խորհրդային միության հերոս, գեներալ–մայոր Գրիգոր Բաղյանը, ով Հաթերքում աշխատել է որպես դպրոցի տնօրեն:

1988 թ. սկսած Հաթերքի բնակչությունը նույնպես ներքաշվեց Արցախյան ազգային ազատագրական պայքարի հորձանուտը:

1992 թ. հունիսի 12–ին ադրբեջանական զինված ստորաբաժանումները, իրենց հանրապետությունում դեռևս մնացած խորհրդային զորքերի աջակցությունը ստանալով, անցան լայնածավալ հարձակման և գրավեցին Շահումյանի շրջանն ու Մարտակերտի շրջանի զգալի մասը: Հուլիսի 4–ին ընկավ նաև Հաթերք գյուղը: 19 քնակիչ, որոնք չէին հասցրել հեռանալ գյուղից սպանվեցին: Թալանվեց ողջ գյուղը: 1992 թ. հուլիսի 19–ին մի կարճ ժամանակահատվածով Հաթերքն ազատագրվեց: Նույն թվականի օգոստոսի 13–ին ադրբեջանցիներին նորից հաջողվեց մտնել գյուղ: Հաթերքը վերջնականապես ազատագրվեց 1993 թ. փետրվարի 20–ին:

Արցախյան պատերազմին մասնակցած 200 հաթերքցիներից 57 հոգի զոհվել են: Նրանց թվում էր նաև ԼՂՀ Գերագույն խորհրդի պատգամավոր Բարմիկ Գրիգորյանը: Այսօր դպրոցը կրում է նրա անունը:

ԱՀ «Մարտական խաչ» 2–րդ աստիճանի շքանշանով պարգևատրվել են Սիրանուշ Սիրականի Առուշանյանը և Արամ Նիկոլայի Առուշանյանը, հետմահու՝ Բարմեն Սերգեյի Գրիգորյանը և Արամ Յուրիի Գրիգորյանը:

Կարճ ժամանակահատվածում վերականգնվեց ավերված գյուղը:

Հաթերքի բնակչությունը հիմնականում զբաղվում է հողագործությամբ և անասնապահությամբ: Սակայն այդ ասպարեզում գյուղում եղած ներուժը լիարժեք չի օգտագործվում:

Գյուղը ունի 20 խանութ, 3 հացի փուռ, վառելիքի 3 լցակայան, 3 սղոցարան, 1 էլեկտրոաղաց, կերերի աղաց: Բնակչության մի մասը աշխատում է վերոհիշյալ ձեռնարկություններում, ինչպես նաև դպրոցում, մանկապարտեզում և մշակույթի տանը:

Գյուղի շրջակայքում եղած ջրային պաշարները թույլ են տալիս կառուցել մանր ՀԷԿ-եր:

Հաթերքի բնաաշխարհագրական միջավայրը և պատմաճարտարապետական հուշարձանները նպաստավոր պայմաններ են ստեղծում զբոսաշրջության զարգացման համար:

1895 թ. Հաթերքն ուներ 694 քնակիչ, 1930 թ.՝ 1865, 1941 թ.՝ 2100, 1970 թ.՝ 2679, 1979 թ.՝ 2504, 1987 թ.՝ 2700, 1989 թ.՝ 2610, 2011 թ.՝ 1674<sup>767</sup>, 2018 թ.՝ 484 տուն, 1544 քնակիչ<sup>768</sup>: Նրանց հիմնական զբաղմունքը գյուղատնտեսությունն է:

Գյուղը գտնվում է ԱՀ հյուսիսային հատվածում՝ Մարտակերտի շրջանում՝ նախկին Խաչեն գավառում: Բնակավայրը տեղաբախշված է Վաղուհասից արևելք՝ Թարթառի աջափնյա բարձրադիր վայրում: Բնակավայրը ծովի մակարդակից 800 մ բարձրության վրա է գտնվում՝ շրջապատված անտառներով և ընդհանրապես գեղատեսիլ բնությամբ: Գյուղը տեղակայված է ձորակի երկու լանջերում, որտեղից պարզ երևում է Գոմեշ լեռնագագաթը:

Գյուղի շրջակայքում կան հին բնակատեղիներ, գերեզմանատներ, կիսավեր եկեղեցիներ, մատուռներ: Առանձնապես հայտնի են Միջի խութ, Հունոտ, Եղծատեղ, Պիծի հոռաթաղ, Շլորոտ շինատեղ գյուղատեղիները:

Հարությունագոմերի ներքևի հատվածով հոսող գետի ողջ երկայնքով կառուցված են թվով 16 ջրաղացներ: Այս փաստը նույնպես խոսում է այն մասին, որ այստեղ վաղ միջնադարից սկսած գոյություն են ունեցել բազմաթիվ բնակավայրեր:

Կիրակոս Գանձակեցին նույնպես վկայում է, որ տարածքը խիտ բնակեցված է եղել և սելջուկ–թուրքերի արշավանքների ժամանակ տեղաբնիկ հայերին եկվորները ոչնչացրել են:

Մինչև 17–րդ դարի կեսերը Թարթառի աջափնյակի հայաթափված բնակավայրերին տիրություն էր անում Գանձասարի կաթողիկոսական աթոռը:

Ավանդությունը պատմում է, որ 17–րդ դարի կեսերին Վանք գյուղից Հարություն անունով մի մարդ տեղափոխվում է Հարությունագոմերի ներկայիս տարածքը և զբաղվում անասնապահությամբ: Սակայն համաճարակի պատճառով անասունները ոչնչանում են, և Հարությունը ստիպված վերադառնում է Վանք: Ավանդությունն ասում է, որ Հարությունի անունից էլ գյուղը հետագայում կոչվել է Հարությունագոմեր: Մի քանի տարի անց Վանք գյուղից երկու եղբայրներ, հաշվի առնելով տեղանքի հարմարավետ դիրքը, բնական նպաստավոր պայմանները, որոշում են այդ տարածքներում զբաղվել խոզաբուծությամբ: Ծնողները, հաշվի առնելով Հարությունի անհաջողությունը, ընդդիմանում են: Սակայն եղբայրներն անդրդվելի էին և հաստատվում են բնության այդ գողտրիկ վայրում: Այդպես էլ սկսվեց Հարությունագոմերի պատմությունը:

Հարությունագոմերի հարուստ բնությունը նոր բնակիչների համար բարեկեցիկ կյանքի նոր պայմաններ է ստեղծում: Խան աղբյուրից կավե խողովակներով՝ թյունգերով, ջուրը ինքնահոս եղանակով գյուղ է հասցվել:

Նոր ժամանակներում ռուսական տիրապետության մեկ դարը Հարությունագոմերի համար առանձնակի դերակատարություն չունեցավ: Այդ ամենով հանդերձ հարությունագոմերցիները 19–րդ դարի սկզբներին ջանադիր մասնակցություն են ունեցել ռուս–պարսկական պատերազմներին: Նրանցից Ավետիսը (Վետիսը) ճարպիկ և փորձառու հետախույզի համարում ուներ: Քանի որ Գանձասարը ազատագրական

<sup>767</sup> Աղաջանյան Մ., նշվ.աշխ., էջ 373:

<sup>768</sup> ԱՀ առկա բնակչության թվաքանակը 2018 թ. հունվարի 1–ի դրությամբ, էջ 3:

պայքարի կենտրոն էր, այստեղից նա գաղտնի ճանապարհներով նամակները հասցնում էր Գանձակ:

Գյուղն ապրում էր իր առօրյա միապաղաղ կյանքով: 1905–1920 թթ. Հարությունագոմերի բնակչությունը ստիպված էր դիմակայել հարևան շրջանների քրդերի և թուրք-թաթարների հարձակումներին ու ական-թալանին:

Հարությունագոմերում խորհրդային կարգերը հաստատվել են 1920 թ. մայիսին: 1930 թ. գյուղում կազմակերպվեց «Կայծ» կոլտնտեսությունը, որի նախագահներն են եղել Արտեմ Դանիելյանը, Լևոն Հակոբյանը, Բենիկ Ավետիսյանը: 1977 թ. կոլտնտեսությունը վերակազմակերպվել է խորհունտեսության: Նոր միավորի տնօրեններն են եղել Զավեն Իշխանյանը, Հրաչիկ Սարգսյանը:

Հայրենական մեծ պատերազմին Հարությունագոմերից մասնակցել է 135 մարդ, զոհվել է 53–ը, որոնց հիշատակին կանգնեցված է հուշարձան:

Արցախահայության ազատագրական պայքարում հաղթանակի ապահովման և պետականության վերակերտման գործում Հարությունագոմերի բնակչությունը իր համեստ ներդրումն է ունեցել:

Արցախյան շարժման առաջին իսկ օրվանից Մ. Բախշիյանի հրամանատարությամբ կամավորական ջոկատ է կազմավորվել: Ռազմական գործողությունների ընթացքում ջոկատը օրեցօր համալրվել է խորհրդային Հայաստանում ապրող, ծագումով հարությունագոմերցի, կամավորներով: 1991 թ. «Օղակ» ռազմագործողության ժամանակ Հարությունագոմերի կամավորական ջոկատը կռվել է ոչ միայն Ադրբեջանի օմոնականների, այլև նրանց աջակցող խորհրդային զորքերի դեմ:

Ադրբեջանի հրոսակները հրետանու և ինքնաթիռների միջոցով ուժեղացնել են գյուղի խաղաղ բնակչությանը:

1992 թ. հունիսին գյուղի բնակչությունը բռնագաղթեց: Ադրբեջանի կողմից ավերվեց ու թալանվեց Հարությունագոմերը: 1993 թ. փետրվարին Արցախի ՊԲ–ն ազատագրեց գյուղը:

Հարությունագոմերի համար մղված մարտերում մեծ ավանդ են ունեցել «Արծիվ» մահապարտների ջոկատի տղաները: Նրանց մեծ մասը 1992 թ. սեպտեմբերի 6–ին՝ դաժան մարտերի ժամանակ, զոհվել է:

Պաշտպանողական և հարձակողական մարտերի ժամանակ զոհվել են 13 հարությունագոմերցիներ: ԱՀ «Մարտական խաչ» 2–րդ աստիճանի շքանշանի են արժանացել հետմահու՝ Զարմիկ Ավետիսյանը և Վաղինակ Պետրոսյանը: Զոհվածների հիշատակը հավերժացնելու նպատակով հարությունագոմցի ռուսաստանաբնակ Հարություն Ներսիսյանի հովանավորությամբ 2010 թ. գյուղում հուշարձան է կառուցվել:

1994 թ. Հարությունագոմերի համար նոր շրջան սկսվեց: Գյուղում իրականացվել են վերականգնողական բազմաբնույթ աշխատանքներ:

Երկար ժամանակ Հարությունագոմերը դպրոց չունեց: 1911 թ. Էջմիածնից այստեղ է գալիս Մուշեղ Բրուսյանը և դպրոց հիմնում: Դպրոցական շենք չլինելու պատ-

ճառով դասերը կազմակերպվում էին Դերունց տանձ կոչվող տարածքում գտնվող մի հողաշեն տնակում:

1927–1928 ուսումնական տարում դպրոցը տեղափոխվեց համեմատաբար լուսավոր մի շինություն, որտեղ ուսուցչություն էին անում խորհրդային Հայաստանից Հարությունագոմեր գործուղված ուսուցիչներ: Այդ գործում աչքի ընկավ Գարեգին Սիմոնյանը, որը հետագայում դարձավ փիլիսոփայության գիտությունների դոկտոր, պրոֆեսոր: Հարությունագոմերի քառամյա դպրոցն իր աշխատանքները հետագայում շարունակեց Նարիմանյանների երկհարկարկանի տան ներքնահարկում:

1935 թ. դպրոցը յոթնամյայի կարգավիճակ ստացավ: Դպրոցում սկսեցին սովորել նաև Վաղուհասից և Ներքին Հոռաթաղից եկած աշակերտները: 1938–1940 թթ. դպրոցական նոր շենք է կառուցվում: Այդ տարիներին դպրոցում սովորում էին 120–ից ավելի աշակերտներ: 1992 թ. ադրբեջանցի զինյալները, գրավելով Հարությունագոմերը, ավերեցին դպրոցական շենքը: Գյուղն ազատագրելուց հետո մի քանի ամիս Հարությունագոմերի աշակերտները դպրոց են հաճախում Վերին Հոռաթաղում: 1993–1994 ուսումնական տարում պարապմունքները կազմակերպվեցին Հարությունագոմերի բնակիչներից մեկի առանձնատանը: 1994–1995 ուսումնական տարում աշակերտները տեղափոխվեցին կիսով չափ վերանորոգված շենքը: 2005 թ. սկսվեցին դպրոցական նոր շենքի կառուցման աշխատանքները, որոնք ավարտվեցին 2010 թ.: Դպրոցն ունի բոլոր պայմանները գյուղի երեխաների ուսումնական գործը կազմակերպելու համար:

Դպրոցի տնօրեններ են աշխատել Անդրանիկ Հայրապետյանը, Սողոմոն Վեգիլյանը, Սարգիս Կարապետյանը, Ռուբիկ Միքայելյանը, Բերժիկ Մնացականյանը, Օլմեր Աղաբեկյանը, Գյուլնարա Գրիգորյանը, Ռոմելա Ավետիսյանը:

2014–2015 ուսումնական տարում դպրոցում սովորում էր 74 աշակերտ, դասավանդում՝ 16 ուսուցիչ:

Ներկայումս գյուղում գործում է նաև մանկապարտեզ, որտեղ 49 երեխաներ են հաճախում:

Ծննդով Հարությունագոմերից են փիլիսոփայական գիտությունների դոկտոր, պրոֆեսոր Գարեգին Սիմոնյանը, ֆիզմաթ գիտությունների դոկտոր, պրոֆեսոր Բերման Անանյանը:

2005 թ. ռուսաստանաբնակ Վյաչեսլավ Վանյանի հովանավորությամբ գյուղում կառուցվել է Ս. Սարգիս եկեղեցին:

Համայնքի աղբյուրներն են՝ Վետած, Հճարկեն, Տանիելին, Վերդուն, Կարաբեդին, Ճկոանեն, Պիծի Հոռաթաղի, Հաղալեն, Լենջին, Հուլուսնոտ ձորի:

Գյուղի նշանավոր հանդամասերն են՝ Միջի խութ, Ղազանչեցոց գոմեր, Քիհրիզին հարթ:

Հարությունագոմերում շարունակում են ապրել Կյուքունց, Մակունց, Տոնունց, Ղավալ Պուղունց ազգատոհմերի ներկայացուցիչները:



Համայնքում գործում են գյուղապետարան, դպրոց, մանկապարտեզ, բուժկետ, առևտրի 5 տաղավարներ:

Գյուղը էլեկտրաֆիկացված է: Ունի խմելու ջրագիծ: Հեռուստատեսությունը, ռադիոն, բջջային և անլար հեռախոսակապը, ինտերնետ ծառայությունները հասանելի են բնակչությանը:

Հարությունագումերում 2018 թ. կար 75 տուն, 502 բնակիչ:<sup>769</sup> Բնակչության մեծ մասը աշխատում է «Բեյզ Մեթրլս» ՓԲԸ-ում, մի մասն էլ զբաղվում է հողագործությամբ և անասնապահությամբ:

### ՀՈՎՏԱՇԵՆ

Գյուղը գտնվում է ԱՀ արևելյան հատվածում՝ Մարտակերտի շրջանում՝ նախկին Զրաբերդ գավառում:

Բնակավայրը տեղաբաշխված է Խաչենի ջրամբարի ձախ հատվածում:

Հովտաշենի շրջակայքում եղած Բ. ա. 2-1-ին հազարամյակների դամբարանաբլուրներն ու հելենիստական դարաշրջանի դամբարանները վկայում են, որ վերոնշյալ տարածքներում վաղընջական ժամանակներից բնակավայր է եղել:

Գյուղի պատմության միջնադարյան ժամանակահատվածի վերաբերյալ մեզ տեղեկություններ չեն հասել:

19-րդ դարի վերջերին բնակավայրը անվանվել է Ալիաղալու կամ Ղարխին:

Հայկունին գրում է, որ 1880-ական թվականներին գյուղում ապրում էր 27 հայ ընտանիք: Գյուղի մոտ էր գտնվում Ալի փենջա ուխտատեղին<sup>770</sup>:

Քանի որ Ղարխին հարթավայրային տեղանքում է գտնվում, 1905-1906 թվականների հայ-թաթարական ընդհարումների ժամանակ հայ բնակչությունը ծանր կացության մեջ էր հայտնվել: Չնայած ՀՅ Դաշնակցության ինքնապաշտպանական ջոկատին հաջողվել էր կազմակերպել Խաչենի հովտի գյուղերի պաշտպանությունը, այնուամենայնիվ մշտապես կրկնվող թալանից և սպանություններից խուսափելու համար տեղի բնակչությունը տարիների ընթացքում լքել է հարազատ օջախը:

Խորհրդային առաջին տարիներին գյուղը լիովին հայաթափվել էր: Գյուղի տարածքը 1923 թ. բռնակցվել էր խորհրդային Ադրբեջանին:

Ղարխինի հողահանդակները մտցվել էին Աղդամի վարչական շրջանի կազմի մեջ՝ նեղ շերտով հայտնվելով ԼՂԻՄ բնակավայրերի արանքում:

Խորհրդային Ադրբեջանի կառավարության որոշմամբ հանրապետության տարբեր վայրերից մի քանի թաթար ընտանիքներ հաստատվել են նախկին հայկական գյուղում:

<sup>769</sup> ԱՀ առկա բնակչության թվաքանակը 2018 թ. հունվարի 1-ի դրությամբ, էջ 3:

<sup>770</sup> Հայկունի, նշվ. աշխ., էջ 77:

Ղազանչիի հայ բնակիչներն իրենց հողատարածքները մշակելու համար ստիպված պետք է անցնեին արդեն Ալիաղալու պաշտոնական անունը ստացած բնակավայրով:

1993 թ. ԱՀ ՊԲ հարվածների տակ Ալիաղալուն ազատագրվել է:

Բնակիչմայական հարմարավետ պայմաններն ու աշխարհագրական դիրքը հնարավորություն են ընձեռել վերաբնակեցման գործն ավելի սահուն իրագործել:

Պատերազմի ավարտից հետո՝ 1994 թ. Ադրբեջանից բռնագաղթված, ինչպես նաև ԱՀ-ի Վանք գյուղից ու ՀՀ մարզերից մի քանի ընտանիքներ հաստատվել են Ալիաղալույում: Վերաբնակեցված գյուղը ստացել է Հովտաշեն անունը: Գյուղից ԱՀ «Մարտական խաչ» 2-րդ աստիճանի շքանշանի է արժանացել Էոնեստ Արամայիսի Շեկյանը:

1995 թ. գյուղում դպրոց է բացվել: Հովտաշենի և Սեյսուլանի մոտ լինելու հանգամանքը նպաստել է, որպեսզի երկու բնակավայրերի տարրական դպրոցները միավորվեն և գործեն որպես Նոր Սեյսուլանի միջնակարգ դպրոց:

Գյուղը էլեկտրաֆիկացված է: Ունի խմելու ջրագիծ:

Հեռուստատեսությունը, ռադիոն, անլար և բջջային հեռախոսակապը, ինտերնետ ծառայությունը բնակչությանը հասանելի են:

Համայնքում կան գյուղապետարան, բուժկետ, առևտրի մեկ կետ: Բնակավայրերի, հանդամասերի և աղբյուրների անունները մոռացության են տրվել: Համայնքում առկա աղբյուրները նոր անուններ են ստացել՝ Վովայի, Գյուղի, Ժորիկի:

Խաչեն գետին մոտ լինելու հանգամանքը նպաստում է Հովտաշենում հողագործության զարգացմանը:

Հովտաշենում 2010 թ. կար 78 տուն, 260 բնակիչ<sup>771</sup>, 2018 թ.՝ 63 տուն, 341 բնակիչ<sup>772</sup>: Նրանց հիմնական զբաղմունքը գյուղատնտեսությունն է:

### ՃԱՆԿԱԹԱՂ

Մարտակերտի շրջանի Ճանկաթաղ գյուղը գտնվում է ԱՀ արևելյան հատվածում՝ Մարտակերտի շրջանում՝ նախկին Զրաբերդ գավառում: Գյուղը շրջապատված է Մոռվ սարի լեռնաբազուկներից մեկի լեռնապարով՝ ծածկված կաղնու, բոխու, հաճարենու, թեղու և այլ լայնատերև անտառներով, ինչպես նաև բազմազան մրգատու ծառերով:

Ճանկաթաղը Արցախի հին բնակավայրերից մեկն է համարվում: Դրա մասին են վկայում գյուղի տարածքում պահպանված Բ. ա. 2-1-ին հազարամյակների դամբարանադաշտերը, հին գյուղատեղիների և գերեզմանների հետքերը:

<sup>771</sup> ԱրՊՀ հայագիտական կենտրոն:

<sup>772</sup> ԱՀ առկա բնակչության թվաքանակը 2018 թ. հունվարի 1-ի դրությամբ, էջ 3:

Հայոց Փիլիպոս կաթողիկոսի կոնդակում գյուղը ներկայացված է Ջանկաթաղ ձևով,<sup>773</sup> իսկ 18-րդ դարի հիշատակարաններից մեկում այն անվանված է Ճանկաթաղ<sup>774</sup>:

17-րդ դարի սկզբներին, մանավանդ Շահ Աբասի օրոք, Արցախի որոշ բնակավայրերից, այդ թվում Ճանկաթաղից, բնակիչներին բռնազաղթեցնում են Արաքսի մյուս ափը՝ Ղարադաղ:

19-րդ դարի սկզբներին ռուս-պարսկական պատերազմներից հետո գեներալ Մադաթովի նախաձեռնությամբ Արցախի նախկին բնակիչների մի մասին նորից տեղափոխում են հայրենի տարածքներ:

Ղարադաղի Ամրագյուլ և Քյանի հայկական գյուղերից<sup>775</sup> 9 բազմանդամ ընտանիքների անդամներն իրենց նահապետների՝ Նարինի, Սարգսի, Սարգարի, Հարությունի, Խաչատուրի, Հակոբի, Բաբանի, Գրիգորի և Ջահանի գլխավորությամբ երկար դեգերումներից հետո հանգրվանում են Արցախի Տիգրանակերտ քաղաքի տարածքում: Այնտեղ մի քանի օր մնալուց հետո, որոշ անհարմարություններից, մասնավորապես թունավոր օձերից և խայթող միջատներից խուսափելու համար տեղափոխվում են ներկայիս Նոր Կարմիրավան գյուղի տարածքը: Եվ միգուցե նրանք այստեղ էլ բնակություն հաստատեին, եթե չլիներ մի պատահականություն, խմբի տղամարդիկ, օրերից մի օր դիտարկելով տեղանքը, հորիզոնում նկատում են անտառը և որս անելու նախառակով ճանապարհվում են այդ վայրը: Նրանք հասնում են ներկայիս Ճանկաթաղի Բանդ կոչվող տեղը, որտեղից էլ սկսվում է անտառը: Որսորդներն անտառում նկատում են եղնիկների, կրակում և վիրավորում են մեկին: Վիրավոր կենդանին արյունաքամ խորանում է անտառի մեջ: Արյան հետքերով որսորդները եղնիկին գտնում են անտառի խորքում գտնվող ամայացած եկեղեցու խուցերից մեկի մեջ: Եկեղեցու մուտքի պուրակներից մեկի վրա հայերեն գրված էր Ճանկաթաղ, որը մնում էր մինչև 1992 թ. գաղթը: Ղարադաղից եկածները որոշում են բնակություն հաստատել Սբ. Գևորգ եկեղեցու շրջակայքում:<sup>776</sup> Վերոհիշյալ եկեղեցին կառուցվել է 1608-1609 թվականներին: Վերջին տարիներին այն վերականգնվել է ծագումով Ճանկաթաղի ռուսաստանաբնակ քարեարներ Էդիկ և Տամելյա Սարգսյանների միջոցով:

Հետագա տասնամյակներում գյուղը ընդարձակվում է եկեղեցու դիմացի բարձրության վրա: Այդտեղ կառուցվում են անասնագոմեր, մարագներ, կալեր: Գյուղի վերևի այդ թաղամասը անվանեցին Կալեր:

Ցարական կառավարության ժամանակ Այսրկովկաս աքսորված ռուս-մուսուլմանները գյուղի ներքևի թաղամասում ստեղծում են ձիարուծարան և զարգացնում դարաբաղյան հռչակավոր ձիու տեսակը: Այդ թաղամասը կոչվեց *Ջավոդ*: Այդտեղ կառուց-

<sup>773</sup> Մակար եպս. Բարխուտարեանց, Արցախ, էջ 48:  
<sup>774</sup> Армяно-русские отношения в первой трети XVII века, сборник документов, т. 2, ч. 2, Ереван, 1967, с. 285.  
<sup>775</sup> Մակար եպս. Բարխուտարեանց, Աղուանից երկիր և դրացիք, Արցախ, էջ 271:  
<sup>776</sup> ԱրՊՀ հայագիտական կենտրոն:

վում են նաև ռուսական եկեղեցի, շուկա, ձիթահան և արհեստավի եռահարկ շենքը: Վերջին արհեստավին՝ Վիլմանին, որը միաժամանակ արքունական ձիերի գործարանի տերն էր, Քոլանի քրդերը դավադրաբար սպանում են: 1884 թ. Վիլմանի սպանողներին հայտնաբերում և կախում են: Այն տեղամասը, որտեղ կախադան են բարձրացրել, մինչև այսօր էլ կոչվում է «թորքին գյոռ»: Վիլմանին հուղարկավորում են «գավոդի» թաղամասի գերեզմանոցի մոտակա բարձունքին, որը հետագայում կոչվեց «պակովնիկի թումբ»: Շրջակա գյուղերի հայ բնակիչները և գնդապետ Վիլմանը լավ հարաբերություններ ունեին:

1917 թ. Ճանկաթաղից Արսեն Նարինյանը և Պողոս Հակոբյանը Բաքվում մասնակցում են հեղափոխական շարժմանը և կապ ստեղծում Ստեփան Շահումյանի ու քսանվեց կոմիսարների հետ:

1930 թ. Ճանկաթաղում ստեղծվում է կոլտնտեսություն: 1964 թ. կոլտնտեսությունը վերակազմավորվեց և վերածվեց սովխոզի: Տնտեսությունը որոշակի զարգացում ապրեց, որտեղ պահվում էին 600 գլուխ խոշոր և 4000 գլուխ մանր եղջերավոր անասուններ<sup>777</sup>:

Համեմատության համար նշենք, որ 2013 թ. հուլիսի 1-ի տվյալներով գյուղում կար 71 մեղվափեթակ, 229 գլուխ խոշոր եղջերավոր, 205 գլուխ մանր եղջերավոր անասուն, 19 գլուխ խոզ, 1525 թև թռչուն:

Ճանկաթաղի կոլտնտեսությունը, այնուհետև սովխոզը ղեկավարել են Ավանես Մկրտչյանը, Գրիգոր Պետրոսյանը, Գաբրիել Բալայանը, Զիվանշիր Սարգսյանը, Մամիկոն Քարդումյանը, Դմիտրի Միխայլիսը, Վլադիկ Հովսեփյանը, Ռաֆիկ Հարությունյանը, Վանիկ Մանուչարյանը, Վովա Մարտիրոսյանը:

Հայրենական մեծ պատերազմին գյուղից մասնակցել է 270 մարդ, զոհվել է 164-ը, որոնց հիշատակին կանգնեցված է հուշարձան:

Ճանկաթաղի բնակչությունն իրենց երեխաներին հայեցի դաստիարակություն ապահովելու և ուսում տալու նպատակով 19-րդ դարի 80-ական թվականների կեսերին խնդրագիր են ուղարկում կաթողիկոսին՝ թույլատրելու բացել եկեղեցական-ծխական դպրոց: 1887-1888 ուսումնական տարում բացվել է միադասյա արական ծխական դպրոց՝ 35 աշակերտով, որտեղ դասավանդում էր 1 ուսուցիչ: Դպրոցը փակվել է 1896 թ. և վերաբացվել 1908 թ. հոկտեմբերին: Այն մեկդասյա երկսեռ էր, ուներ երկու բաժանմունք, 45 աշակերտ և 1 ուսուցիչ: Դպրոցը պահվել է աշակերտների ուսման վարձով: 1918-1920 թթ. դպրոցը գործել է Ջարգարանց տոհմի ներկայացուցիչներ Մկրտչյանների տանը: 1930-40-ական թվականներին դպրոցում սովորում էր 85 աշակերտ:

<sup>777</sup> ԱրՊՀ հայագիտական կենտրոն:

1948–1949 ուսումնական տարում Ճանկաթաղի յոթամյա դպրոցը դառնում է ութամյա: 1950–60–ական թվականներին դպրոցում սովորում էր 110 աշակերտ, 1965–1970–ական թվականներին աշակերտների թիվը հասավ 160–ի:

1992 թ. հուլիսի 4–ին գյուղի բռնի տեղահանման պատճառով դպրոցը ժամանակավորապես փակվում է: 1994 թ. փետրվարի 1–ին գյուղի ազատագրվելուց հետո դպրոցն իր աշխատանքները վերսկսեց՝ ունենալով 4 աշակերտ և 2 ուսուցիչ: 2018–2019 ուսումնական տարում դպրոցում սովորում էր 50 աշակերտ և դասավանդում՝ 16 ուսուցիչ: Խորհրդային և անկախության տարիներին դպրոցը ղեկավարել են Անդրանիկ Այվազյանը, Ռուբեն Այվազյանը, Անդրանիկ Բուդաղյանը, Վահան Ղուլյանը, Լևոն Հարությունյանը, Ռաֆիկ Բաղդասյանը, Ռայա Դանիելյանը, Բենիկ Մուսայելյանը, Արտեմ Սարգսյանը, Արտեմ Զաքարյանը, Բորիկ Սարգսյանը, Կառլոս Մինասյանը, Սլավիկ Մանգասարյանը, Վարսենիկ Առուշանյանը, Ասյա Մանգասարյանը, Էմմա Դանիելյանը:

Արցախահայության ազատագրական շարժման առաջին իսկ օրվանից Ճանկաթաղի բնակչությունն ակտիվ մասնակցություն է ունեցել: Գյուղը, շրջապատված լինելով ադրբեջանաբնակ 5 գյուղերով, ծանր կացության մեջ էր հայտնվել: Գյուղում հաշվառված էր 18–45 տարեկան 167 երիտասարդ:

1988 թ. օգոստոսին գյուղի հասարակության ընդհանուր ժողովում ստեղծվում է 9 հոգուց բաղկացած ազգային ճակատ, որը գլխավորում էր Սլավիկ Մանգասարյանը: Այդ մարմնի անդամներն էին Արտեմ Զեհանգիրյանը, Համլետ Բաբայանը, Բորիկ Միրզոյանը, Վազիֆ Միրզոյանը, Բարմեն Խաչատրյանը, Կառլեն Աղաբեկյանը, Սեփիկ Զեհանյանը և Վովա Մովսիսյանը: Ստեղծվում է 16 խմբից կազմված պաշտպանական միավորում: Ամեն մի խումբ ուներ իր հրամանատարը: Գյուղի մոտական քարձուներում ստեղծվում են պաշտպանական դիրքեր և որսորդական հրացաններով սկսում են հերթապահել:

Ադրբեջանական ավազակախմբերը, իրենց ազգային վարք ու բարքին համապատասխան, թալանով էին զբաղվում, քշում–տանում Ճանկաթաղի հայերի անասունները: Անտառում նրանք սպանում են Էդիկ Ամյանին և վիրավորում Սոկրատ Հակոբյանին: Ադրբեջանական բնակավայրերում օմոնականների թիվը օրեցօր մեծանում էր: 1992 թ. հունվարին ադրբեջանցիներին հաջողվում է մտնել գյուղ, դաժանաբար սպանել Կոլյա Բաղդասյանին: Կտրում են նրա գլուխը և հրղեհում տունը: 1992 թ. փետրվարի 3–ին Սամվել Զահանգիրյանը իր ջոկատով ազատագրում է հայրենի գյուղը:

1992 թ. մարտի 12–ին Ճանկաթաղի և Ներքին Հոռաթաղի ջոկատները աքցանի մեջ են առնում օմոնականների բուն դարձած Մանիքլուն և գրավում այն: 1992 թ. ապրիլի 21–ին գյուղ է ժամանում Լեոնիդ Ազգալոյանը և գյուղի պաշտպանությունը կազմակերպելու միջոցներ ձեռնարկում: Որպես օգնություն Ճանկաթաղում դիրքավորվում են Հրազդանի կամավորականները՝ Սասուն Միքայելյանի գլխավորությամբ:

Նախահարձակ գործողությունների դիմելով՝ Ճանկաթաղի ջոկատը՝ Սամվել Զահանգիրյանի և Հրազդանի ջոկատը՝ Սասուն Միքայելյանի գլխավորությամբ մտնում են Ղարաչիլար և Փափոռանո գյուղերին: Ռազմագործողությունը ձախողվում է, իսկ հրամանատար Սամվել Զահանգիրյանը զոհվում է: 1992 թ. հուլիսի 4–ին Սամվել Զահանգիրյանին հուղարկավորում են դպրոցի բակում: Մարտակերտ քաղաքի ընկնելուց հետո՝ հուլիսի 4–ին, Ճանկաթաղի բնակիչները նույնպես հեռանում են գյուղից: 1993 թ. մարտի 17–ին Արցախի պաշտպանության բանակի կողմից գյուղը ազատագրվում է: Պատերազմի տարիներին 19 հոգի զոհվում են: Նրանց հիշատակին գյուղում հուշարձան է կառուցվում: Սամվել Զահանգիրյանին հետմահու շնորհում են ԱՀ «Մարտական խաչ» 2–րդ աստիճանի շքանշան:

Հետպատերազմյան տարիներին ավերված գյուղն արագ վերականգնվում է: Գյուղում գործում են միջնակարգ դպրոց, մշակույթի տուն, բուժկետ:

Ճանկաթաղում պահպանվել են պատմաճարտարապետական նշանակության որոշ հուշարձաններ: Հաշվառված է 51 հուշարձան: Դրանցից հայտնի են 12–13–րդ դարերի Ծովատեղ եկեղեցին, 1609 թ. կառուցված Սուրբ Գևորգ եկեղեցին, սրբավայրեր, միջնադարյան խաչքարեր:

Համայնքի աղբյուրներն են՝ Քյահրիզ, Երին ջուր, Մոստին տակ, Զհանանց, Տորտ, Միրակերին, Մարունց, Ծով, Դերին, Հովուզ, Հաչա հղեց:

Գյուղի նշանավոր հանդամասերն են Գյորգին ձոր, Վասիլին տափ, Թագա տափ, Ցանցախ, Ծով, Պապով, Սղնախ:

Ճանկաթաղում ներկայումս ապրում են Սարգարանց, Ավաքանց, Պուտունց, Վհանանց, Վանունց, Գլմանց, Բեդունց, Զհանգիրանց, Խանանց, Վղնեցունց, Թմամանց, Հրբեղանց, Քսպարանց, Ղարախանանց, Աղաջանանց, Մանբունց, Ավագումանց, Խաչատրանց, Հարունց, Խուջանց, Ղազունց, Աղաբեգանց, Քյասունց, Զավունց, Մակունց, Սայունց, Չարչունց, Հուրունց, Իսախանանց, Վնեսանց, Խուղունց, Մոսունց, Չատունց, Սևունց, Պետրոսանց, Սերոփանց, Մարուց, Փուրունց, Բլանց, Հուռունց, Թունունց, Բաղունց, Թուվուսանց, Կափունց, Մնելանց, Զղանց, Դերունց ազգատոհմերի ներկայացուցիչները:

1890–ական թվականների սկզբներին Ճանկաթաղում կար 85 տուն, 628 բնակիչ, 1979 թ.՝ 228 տուն, 778 բնակիչ, 1987 թ.՝ 251 տուն, 828 բնակիչ,<sup>778</sup> իսկ 2018 թ.՝ 103 տուն, 434 բնակիչ<sup>779</sup>:

Ճանկաթաղի բնակչությունը հիմնականում զբաղվում է գյուղատնտեսությամբ, մի մասն էլ աշխատում է «Բեյզ Մեթրլս» ընկերությունում:

<sup>778</sup> Մելքումյան Ս., նշվ. աշխ., էջ 168

<sup>779</sup> ԱՀ առկա բնակչության թվաքանակը 2018 թ. հունվարի 1–ի դրությամբ, էջ 3:

### ՄԱՏԱՂԻՍ

Բնակավայրը գտնվում է ԱՀ հյուսիսարևելյան մասում՝ Մոսվի լեռնաշղթայի արևելյան լեռնաձյուղերի ստորոտում գտնվող ձորի մեջ՝ Թարթառ գետի ստորին հոսանքի ձախ ափին: Նախկինում բնակավայրը ներառված էր Արցախի Ջրաբերդ գավառում:

Լեռնաստանը հարթավայրի հետ կապող կարևոր հանգուցակետում լինելով՝ Մատաղիսը և նրա հարակից տարածքները մարդու ապրելու համար բարենպաստ պայմաններ ունեն: Մատաղիսից 8 կմ հարավ գտնվում է Ք. ա. 2-1-ին հազարամյակների դամբարանադաշտը: Գյուղից 7 կմ դեպի հյուսիս-արևմուտք Մոսվի լանջին է գտնվում Եղիշե Առաքյալի վանքը: Մովսես Կաղանկատվացին պատմում է, որ Հայոց արևելից կողմանց Վաչագան Բարեպաշտ թագավորը 5-րդ դարում Սուրբ Եղիշեի գերեզմանի վրա կառուցել է մատուռ-դամբարան<sup>780</sup>: Վանական համալիրում, ավանդության համաձայն, թաղված է նաև Վաչագան թագավորը:

1286 թ. Վաչագան Բարեպաշտի գերեզմանի վրա վանահայր Սիմեոնը կառուցել է մատուռ, որի խորանի ձևակառուցվածքի վրա գրված է. «Այս է հանգիստ Վաչագան թագաւորին. Աստուած ողորմի Հայրապետայ և ոյր (իւր) ծնողացն, որ շինեց գեկեղեցիս առաջնորդութիւն տէր Սիմիոնի, թի ՉՀԵ (1286 — Վ. Բ.) էր»<sup>781</sup>: Մատուռի դիմաց գտնվում է Ջրաբերդի Մելիք Ադամ Մեծի գերեզմանոցը: Նրա տապանաքարը մահմեդականները ջարդել են:

Եղիշե Առաքյալի վանքի հետ է կապված նաև 18-րդ դարի արցախահայության ազատագրական պայքարի երկու նշանավոր գործիչների՝ Դալի-Մահրասայի և Տեոնմագի անունները: Դալի Մահրասան բնակվել է այդ վանքում: Դալի Մահրասայի սենյակը պատուհանների փոխարեն ունի հրացանից կրակելու անցքեր: Վանքի հյուսիսային պարսպի փակված դռան վրա փորագրված է «ԲՇՅՃ ես Տոնմագս բեկեցի թվ. ԲՃՀԵ»<sup>782</sup>:

16-րդ դարում վանքը պարսպապատվել է: Այն դարձել էր ազատագրական պայքարի կենտրոններից մեկը:

Ի դեպ, վանքի տարածքում հեթանոսության շրջանում կառուցված է եղել Միիրին նվիրված տաճար<sup>783</sup>:

5-13-րդ դարերում Մատաղիսի շրջակայքում էին գտնվում Էրկան լենջ, Խալվաթաշեն, Դաստակերտ, Թորուս բնակավայրերը: Որոշ գյուղատեղիների հետքեր, որոնց անունները մեզ առայժմ անհայտ են, պահպանվում են առայսօր: Մատաղիսի մասին հիշատակված է նաև արաբ պատմագիր Աբու-Իսխակ ալ Իստախրի (850-934 թթ.) աշխատության մեջ<sup>784</sup>:

<sup>780</sup> Մ. Կաղանկատուացի, էջ 12:

<sup>781</sup> Մակար եպս. Բարխուտարեանց, Աղուանից երկիր և դրացիք, Արցախ, էջ 282:

<sup>782</sup> Նույն տեղում, էջ 282:

<sup>783</sup> Նույն տեղում, էջ 281:

<sup>784</sup> Гейбуллаев Г., Монгольские топонимы в Азербайджане, «Известия АН Аз.ССР. Серия история, философия и право», № 3, Баку, 1981, с. 12.

13-16-րդ դարերում քոչվոր ցեղերի մշտական կրկնվող ասպատակությունների պատճառով բնակչությունը ստիպված է լինում հեռանալ Մատաղիսից: Այս հանգամանքը Գյուլիստանի և Ջրաբերդի մելիքների համար ծանր իրավիճակ է ստեղծում: Անպաշտպան ձորով քոչվոր ցեղերի համար անարգել ասպատակություններ կատարելու բարենպաստ պայմաններ է ստեղծվում: Ի դեպ, ինչպես 1991-1994 թթ. պատերազմի, այնպես էլ 2016 թ. ապրիլյան ռազմագործողությունների ժամանակ Ադրբեջանի զինված ուժերը անընդհատ փորձում էին ձեռքել Մատաղիսի ուղղությամբ պաշտպանական գիծը և խորանալ Մարտակերտի շրջանի մեջ:

Տարածքի ռազմավարական նշանակությունը հաշվի առնելով՝ 18-րդ դարի վերջերից Գյուլիստանի և Ջրաբերդի մելիքները նորից որոշեցին վերականգնել նախկին բնակավայրը: Այդ նպատակով 1806 թ. Թարթառ գետի ամենավտանգավոր տեղում՝ Պառավի կամրջի մոտ, սկզբում ստեղծվեց պահակակետ, այնուհետև հայկական բնակավայրերից մելիքները ռազմական գործի մեջ հմուտ երիտասարդներ բերեցին և բնակեցրին ներկայիս Մատաղիսի տարածքում: Առաջին բնակիչները դարձան Աբրահամյան (Շիրբանանց), Ավանեսյան (Չիլինգարանց), Ավանեսյան (Չոպչունց), Աղաջանյան, Առուստամյան, Բարսեղյան, Գրիգորյան (Չարչունք), Համբարձումյան, Ղահրամանյան, Մարտիրոսյան (Ասրունք), Միրզոյան, Մովսեսյան (Սահականք), Վարդազարյան (Տնդեկնունք), Սարգսյան (Գինցանք), Սիմոնյան, Վանյան տոհմերի ներկայացուցիչները<sup>785</sup>: Նրանք ամուսնանում են հարևան գյուղերի աղջիկների հետ և դառնում նոր Մատաղիսի առաջին գերդաստանների նահապետները:

Ավանդությունը պատմում է, որ Վաղուհաս գյուղի մոտ գտնվող Մատաղիսից մեծ քանակությամբ ընտանիքներ տեղափոխվել և բնակություն են հաստատել նոր բնակավայրում և տարածքն էլ կոչել են իրենց հայրենի գյուղի անունով:

Բնակչության հոգևոր պահանջները բավարարելու նպատակով 1892-1898 թթ. կառուցվում է եկեղեցի:

Գյուղի խորհրդայնանայուց հետո 1930 թ. կազմակերպվել է կոլտնտեսություն: 1963 թ. Դաստագիրի, Տոնաշենի, Ներքին Չայլուի, Վերին Չայլուի և Մատաղիսի տնտեսությունները միավորվել են և կազմավորվել է «Կոմունիզմ» կոլտնտեսությունը, որը 1975 թ. վերակազմակերպվել է սովխոզի: Տնտեսությունը ղեկավարել են Արշակ Բարսեղյանը, Սուրեն Բարսեղյանը:

Ընդհանուր առմամբ խորհրդային տարիները Մատաղիսի համար արդյունավետ էին: Համայնքում կառուցվել են հիդրոէլեկտրակայան, կահույքի և փայտամշակման ֆաբրիկա: Գյուղն ունեցել է բնական կաուչուկի, լուցկու, կաթի մշակման արտադրամասեր:

<sup>785</sup> ԱրՊՀ հայագիտական կենտրոն:

Գյուղի զարգացմանը նպաստել է նաև Թարթառի ՀԷԿ-ի կառուցումը: Կառուցապատման ընթացքում տարբեր վայրերից, այդ թվում Ռուսաստանից շինարարներ, ինժեներներ եկան և բնակություն հաստատեցին Թարթառի աջ ափին գտնվող Տերտերգես ավանում, որը հետագայում դարձավ Մատաղիսի թաղամասերից մեկը:

1941–1945 թվականների Հայրենական մեծ պատերազմին գյուղից մասնակցել է 100 մարդ, նրանցից 54–ը զոհվել են:

Մատաղիսի բնակչությունը նույնպես ներգրավվել է արցախյան շարժմանը: 1991–1992 թթ. մարտեր են ընթացել Մատաղիսի ուղղությամբ: Կամավորական ջոկատները չեն կարողացել դիմակայել մինչև ատամները զինված ադրբեջանցիների ճնշմանը: 1992 թ. հունիսի 16–ին Մատաղիսի հայությունը բռնազաղթում է:

1992 թ. Ստեփանակերտում Ռ. Պետրոսյանի և Ռ. Հայրիյանի գլխավորությամբ կազմավորվում է մատաղիսցիների կամավորական ջոկատը, որը մինչև պատերազմի հաղթական ավարտը մասնակցել է ռազմական գործողություններին: Մատաղիսի պաշտպանությանը մեծ ավանդ է ունեցել Ազատագրական բանակի հրամանատար Լեոնիդ Ազգալոյանը: ԱՀ ՊԲ և Էջմիածնի կամավորականների ջանքերով 1994 թ. ձմռանը գյուղը վերջնականապես ազատագրվում է: Գյուղը լիովին ավերվել էր: Մատաղիսի բնակիչների մի մասը, վերադառնալով հայրենի օջախ, սկսում է վերականգնել գյուղը: Ինչպես Մատաղիսի պաշտպանության, այնպես էլ վերականգնման գործում մեծ ներդրում է ունեցել դեռևս 1989 թ. Երևանում ստեղծված Մատաղիսի, Տոնաշենի և Դաստագիրի հայրենակցական միությունը, որը գլխավորում էր ֆիզմաթ գիտությունների դոկտոր, պրոֆեսոր, ծննդով Մատաղիսից Վանյա Բարսեղյանը:

19–րդ դարում և 20–րդ դարի սկզբներին Մատաղիսի դպրոցահասակ երեխաները կրթություն էին ստանում Թալիշում և Կուսապատում: 1913 թ. Կրասնոդարի երկրամասից Մատաղիս տեղափոխված ռուսաց լեզվի ուսուցչուհի Սոֆյա Զանչիտյանի և գյուղի քահանա տեր Հայրապետ Եղիզարյանի ջանքերով եկեղեցուն կից բացվեց մեկդասյա դպրոց: Դասերն անց էին կացվում տեր Հայրապետի և Հայրապետ Ղահրամանյանի տների նկուղային հարկերի երկու սենյակներում<sup>786</sup>:

Խորհրդային իշխանության առաջին տարիներին գյուղում բացվում է տարրական դպրոց և պարապմունքները անց են կացվում Ալեքսանդր Սարգսյանի բնակարանում: 1930–ական թվականներից դպրոցը ուներ յոթամյա կարգավիճակ: 1939 թվականից որպես դպրոց ծառայում էր Կաուչուկի գործարանի փայտաշեն 5 սենյականոց գրասենյակը:

Քանի որ 1930–ական թվականների վերջերից Տերտերգես ավանում ռուս մասնագետների ընտանիքներ էին ապրում, ուստի 1940 թ. դպրոցը դարձավ միջնակարգ՝

<sup>786</sup> Հարությունյան ժ., Մատաղիսի դպրոցը, «Կրթությունը և գիտությունը Արցախում», հմ. 1, 2012, էջ 105:

հայերեն և ռուսերեն բաժիններով: Ռուսական բաժինը փակվեց 1956 թ.: Դպրոցը տեղափոխվեց Տերտերգես ավանի տարածքը, որտեղ կար միահարկ մի շինություն: 1972–73 ուսումնական տարում շահագործման հանձնվեց նոր տիպային շենքը:

1994 թ., երբ Մատաղիսի բնակիչները վերադարձան ազատագրված բնակավայր, դպրոցը նույնպես ավերված գտան: 1995 թ. այն վերանորոգվեց և վերաբացվեց:

2001 թ. ապրիլի 30–ին Մատաղիսի դպրոցը անվանափոխվեց նույն կրթական հաստատության շրջանավարտ, ակադեմիկոս Ռադիկ Մարտիրոսյանի անունով:

2007 թ. սեպտեմբերի 1–ին շահագործման է հանձնվում Տորոնտոյի հայ համայնքի միջոցներով կառուցված դպրոցը: 2016 թ. քառօրյա պատերազմից հետո հրետակոծված դպրոցը նույն համայնքի միջոցով նորից վերանորոգվեց:

Խորհրդային և հետխորհրդային շրջանում դպրոցի տնօրեններ են աշխատել Ալեքսանդր Սարգսյանը, Սրբուհի Հովհաննիսյանը, Մուշեղ Տերյանը, Սուրեն Երիցյանը, Արտակ Անանյանը, Ռաֆիկ Միրզոյանը, Արմիկ Գրիգորյանը, Վազգեն Ղուկասյանը, Կարո Ներսիսյանը, Նորվարդ Անտոնյանը, Նորա Գասպարյանը, Գեղամ Աղաջանյանը:

2016–2017 ուսումնական տարում դպրոցում սովորում էր 84 աշակերտ, դասավանդում՝ 16 ուսուցիչ:

Դպրոցի շրջանավարտներ են ՀՀ ԳԱԱ նախագահ, ակադեմիկոս Ռադիկ Մարտիրոսյանը, ֆիզմաթ գիտությունների դոկտոր, պրոֆեսոր Վանյա Բարսեղյանը:

Մատաղիսում և նրա շրջակայքում պահպանվել են պատմաճարտարապետական բազմաթիվ հուշարձաններ: Նրանցից առավել հայտնի են Եղիշե Առաքյալի վանական համալիրը (5–րդ դար), Պառավի, Վարընկաթաղի կամուրջները (7–13–րդ դարեր), Վաչագան Բարեպաշտի մատուռ–դամբարանը (1286 թ.), կրկնահարկ դահլիճը (1552 թ.), 12–18–րդ դարերի բազմաթիվ խաչքարեր, գերեզմանատներ, Սբ. Եղիշե եկեղեցին (1892–1898 թթ.):

Համայնքի տարածքում գործում են Կոլին դոիզ և Հոռի աղբյուրները:

Գյուղը էլեկտրաֆիկացված է: Ունի խմելու ջրազիծ: Հեռուստատեսությունը, ռադիոն, քջջային և անլար հեռախոսակապը, ինտերնետ ծառայությունը բնակչությանը հասանելի են:

Մատաղիսում ներկայումս գործում են գյուղապետարան, բուժկետ, դպրոց, մանկապարտեզ, առևտրի 4 կետեր, երկու փոքր ՀԷԿ և թառափաձկան բուժման արտադրամաս:

1890–ական թվականներին Մատաղիսում կար 35 տուն, 165 բնակիչ, 1970 թ.՝ 172 տուն, 745 բնակիչ, 1987 թ.՝ 208 տուն, 697 բնակիչ<sup>787</sup>, իսկ 2018 թ.՝ 180 տուն, 543 բնակիչ<sup>788</sup>: Նրանց հիմնական զբաղմունքը գյուղատնտեսությունն է:

<sup>787</sup> Մեյքումյան Ս., նշվ. աշխ., էջ 165:  
<sup>788</sup> ԱՀ առկա բնակչության թվաքանակը 2018 թ. հունվարի 1–ի դրությամբ, էջ 3:

## ՄԱՂԱՎՈՒՋ

Բնակավայրը գտնվում է ԱՀ հյուսիսարևելյան հատվածում՝ Մարտականի շրջանում՝ նախկին Ջրաբերդ գավառում: Բնակավայրը տեղաբախշված է Թարթառ գետի աջ ափի բարձրավանդակի մի լեռնահովտում:

Մակար Բարխուդարյանի տվյալներով Մաղավուզի բնակչությունը այստեղ է տեղափոխվել 17-րդ դարի վերջերին Սյունիքի Մաղավուզ գյուղից: Չհարմարվելով տեղանքին հետագայում տեղափոխվել են Շուլավերի կողմերը, ապա վերադարձել Գետաշեն, այստեղից էլ վերստին Մաղավուզ:<sup>789</sup>

Սակայն սկզբնաղբյուրներն ու հնագիտական ուսումնասիրությունները վկայում են, որ հին ժամանակներից սկսած՝ այդտեղ բնակավայր է եղել և անվանվել է Չարդախլու:<sup>790</sup>

Ընդհանուր առմամբ Մաղավուզի շրջակայքը խիտ բնակեցված է եղել: Դեռևս վաղ միջնադարից այստեղ էին գտնվում Կաղանկատույք, Ջրաբերդ, Դաստակերտ, Խավթաշեն բնակատեղիները, Սանգյառ ամրոցը և վերջապես նշանավոր Մայրաքաղաքը կամ ինչպես տեղաբնիկներն են ասում՝ Բրդրքատեղը: Այստեղ են գտնվում 13-րդ դարում ապրած Վահրամ իշխանի ապարանքը, Մելիք Ադամի պալատ-ամրոցը: Պատահական չէ, որ որոշ աղբյուրներում Մայրաքաղաքը անվանվել է նաև Վահրամ քաղաք ձևով:

Դրա մասին հիշատակված է նաև Մայրաքաղաքի գերեզմանոցում գտնվող մատուռի քարավորի ՉԹ (1260) թ. արձանագրության մեջ:<sup>791</sup>

Մայրաքաղաքի մասին հիշատակված է նաև ՊԼԲ (1383) թ. կազմված մի Ավետարանի մեջ:<sup>792</sup>

Եղիշե ավագ քահանա Գեղամյանցը 19-րդ դարի վերջերին, լինելով այդ վայրերում, գրել է, որ Մայրաքաղաքում դեռ «... Չորս-հինգ հարիւր քարուկրեայ տների աներակներ կան»:<sup>793</sup>

Արցախի այդ բարգավաճ բնակավայրը տակնուվրա դարձավ Աղա Մուհամմադ խանի 1795-1797 թվականների արշավանքների և դրան հաջորդած սովի ու մահտարժամի հետևանքով: Նախկին ավանի բնակիչների մի մասն իր ապագան կապեց Արցախի մի շարք բնակավայրերի, մասնավորապես՝ Մեծ շենի և Մոխրաթաղի հետ:

<sup>789</sup> Մակար եպս. Բարխուտարեանց, Աղուանից երկիր և դրացիք, Արցախ, էջ 274: Ավանությունը պատմում է, որ Գիծ լեռան ժայռքած հրաբխի և երկրաշարժի պատճառով ավերվել է Վայոց ձորի Մոզ ավանը: Բնության արհավիրքից փրկվածները հետագայում հիմնավորվել են Մաղավուզում:

<sup>790</sup> Кавказский календарь на 1856 г., Тифлис, 1855, с. 381; Հայկունի, նշվ. աշխ., էջ 45-46:

<sup>791</sup> Մակար եպս. Բարխուտարեանց, Արցախ, էջ 223; Դիվան հայ վիմագրության, պրակ V, էջ 95; Материалы для изучения экономического быта государственных крестьян Закавказского края, т. 6, Тифлис, 1887, с. 339.

<sup>792</sup> Մատենադարան, ձեռ. հմ. 6288:

<sup>793</sup> Հայկունի, նշվ. աշխ., էջ 46:

Այդ ամենը կործանարար էր նաև Մաղավուզի համար: Այդտեղի բնակիչները նույնպես ցիրուցան եղան: Պատահական չէ, որ 19-րդ դարի 80-ական թվականներին այդտեղ կար ընդամենը 40 տուն:<sup>794</sup>

Չնայած 19-րդ դարում և 20-րդ դարի սկզբներին գյուղը գտնվում էր ուսական տիրապետության տակ, այնուամենայնիվ բնակիչները ստիպված էին իրենց բնակավայրը պաշտպանել թուրք-թաթարական և քրդական հրոսակներից: Մանավանդ Արցախի հյուսիսարևելյան բնակավայրերի հայության համար պատուհաս էր դարձել քղանի քրդական ցեղը:

Խորհրդային կարգերի հաստատվելուց հետո՝ 1929 թ., Մաղավուզում ստեղծվում է կոլտնտեսություն: 1929 թվականից մինչև 1964 թվականը կոլտնտեսության վարչության նախագահներ են աշխատել Հայկազ Գրիգորյանը, Փարավոն Դավթյանը, Ավանես Ավանեսյանը, Առաքել Միրզոյանը, Ռուբեն Գրիգորյանը, Զավեն Գրիգորյանը, Արտյոմ Առուշանյանը, Անդրանիկ Սողոմոնյանը:

1964 թ. Մաղավուզի, Վարնկաթաղի, Ջրաբերդի կոլտնտեսությունների հիմքերի վրա ստեղծվել է ծովակալ Իսակովի անվան հմ. 3 խաղողագործական սովխոզը: Այդ նոր տնտեսությունը մինչև 1997 թ. ղեկավարել են Արտյոմ Պողոսյանը, Իվան Մանուչարյանը, Գիսկարդո Դավթյանը, Էդիկ Գրիգորյանը, Գեղեոն Հակոբյանը, Էմիր Դանիելյանը:

1998 թ. Մաղավուզի տնտեսության հողերը սեփականաշնորհվեցին մենատնտեսներին:

Հայրենական մեծ պատերազմին Մաղավուզից մասնակցել է 383 մարդ, զոհվել է 134-ը, որոնց հիշատակին կանգնեցված է հուշարձան:

Արցախահայության ազատագրական պայքարի առաջին տարիներին գյուղում կազմակերպվել էր ինքնապաշտպանության ջոկատ, որը Լեոնիդ Ազգալոյանի հրամանատարությամբ գործող «Անկախության բանակ»-ի կազմում մասնակցել է Մատաղիսի և հարակից հայկական բնակավայրերի պաշտպանական մարտերին: Լ. Ազգալոյանի զոհվելուց հետո այդ ստորաբաժանումը Արցախի Պաշտպանության բանակի կազմում մասնակցել է ինչպես պաշտպանողական, այնպես էլ հարձակողական մարտերի: Ռազմական գործողություններին մասնակցել է շուրջ 140 մարդ: Նրանցից 16 հոգի զոհվել է: Ռազմական գործողությունների ժամանակ ցուցաբերած խիզախության համար Արթուր Նիկոլայի Ավանեսյանը և Հենրիխ Գրիգորի Եղիգորյանը արժանացել են ԱՀ «Մարտական խաչ» 2-րդ աստիճանի շքանշանի:

19-րդ դարի 70-ական թվականներին եկեղեցուն կից գործել է դպրոց, որտեղ տեր Գրիգոր քահանան երեխաներին դարձրել է տառաճանաչ, սովորեցրել գրել, կարդալ, հաշվել: 1988-89 ուսումնական տարում գյուղում բացվել է ծխական դպրոց: 1903 թ. հուլիսին Ցարական արքունիքի կողմից հայկական դպրոցների փակման ընթացքում

<sup>794</sup> Հայկունի, նշվ. աշխ., էջ 46:



տուժեց նաև Մաղավուզի կրթարանը: Այն նորից վերաբացվեց 1907–1908 ուսումնական տարում: Միադասյա երկսեռ դպրոցն ուներ 2 բաժանմունք: Միակ ուսուցիչն էր Ջալալ Գրիգորյանը: 1913 թ. Բախչի Տեր–Գրիգորյանը (Պապաշա) իր երկհարկանի տունը դարձնում է պետական դպրոց, որտեղ լայն գործունեություն էր ծավալել Հայկանուշ Իսրայելյանը: Այդտեղ սովորում էին նաև հարևան գյուղերի երեխաները:

Խորհրդային տարիներին գյուղում դպրոցը շարունակել է գործել:

1934–35 ուսումնական տարում, շենքային սուղ պայմաններից ելնելով, դպրոցը տեղափոխվում է Մինգրեյսկ: 1956–1957 ուսումնական տարվանից դպրոցը միջնակարգի կարգավիճակ ստացավ: Այնտեղ սովորում էր շուրջ 300 աշակերտ: 1977–78 ուսումնական տարվանից դպրոցը սկսեց գործել նորակառույց տիպային շենքում: 1992 թ. բնակչության բռնազաղթից հետո մինչև 1994 թ. դպրոցի շենքը ծառայում էր որպես շտաբ և հոսպիտալ: Ռազմական գործողությունների ժամանակ դպրոցի շենքը տուժեց: 1994 թ. սեպտեմբերին պարապմունքները շարունակվեցին կոլտնտեսության վարչության նախկին գրասենյակում:

Ներկայումս դպրոցի շենքը հիմնանորոգված է:

1935 թ. առայսօր դպրոցի տնօրեններ են աշխատել Վահան Հովսեփյանը, Սամսոն Սահակյանը, Ասլան Բունիաթյանը, Հմայակ Գրիգորյանը, Արտաշ Դանիելյանը, Արշակ Ղազարյանը, Վարազդատ Հակոբյանը, Էդուարդ Հովհաննիսյանը, Յուրա Եղիզարյանը, Արամայիս Հովհաննիսյանը, Էլզա Հարությունյանը, Վաչագան Ավանեսյանը:

Մաղավուզի դպրոցում սովորել են Մեծի Տանն Կիլիկիո կաթողիկոս Գարեգին առաջինը (Գարեգին Կարապետի Հովսեփյան), ԼՂԻՄ մարզկոմի առաջին քարտուղար Եղիշե Գրիգորյանը, գրող, թատերագետ, թարգմանիչ Ջալալ Տեր–Գրիգորյանը, նկարչուհի Վինիկ Տեր–Գրիգորյանը, ԽՍՀՄ դիվանագետ, Մերձավոր Արևելքի տարբեր երկրներում ԽՍՀՄ դեսպան Ալեքսանդր Գրիգորյանը, ԵՊՀ նախկին պրոռեկտոր Հայկազ Ադամյանը, ֆիզմաթ գիտությունների դոկտոր, պրոֆեսոր Լեյնարդ Դանիելյանը, բժշկական գիտությունների դոկտոր Արտաշես Հակոբյանը:

Մաղավուզ գյուղում և նրա շրջակայքում պահպանվել են մի շարք պատմամշակութային հուշարձաններ: Դրանցից նշանավոր են Մայրաքաղաք քաղաքատեղին (7–18–րդ դարեր), Հին Մաղավուզ գյուղատեղին (13–19–րդ դարեր), Սանգյառ ամրոցի ավերակները (7–18–րդ դարեր), աշտարակ–դիտակետ (18–րդ դար), Սուրբ Գևորգ եկեղեցին՝ կառուցված 1901 թ., Թուխկասարի վանքը (8–րդ դար), Անապատ վանքը (12–րդ դար), մի շարք գյուղատեղիների և հին գերեզմանոցների մնացորդներ, 12–18–րդ դարերի խաչքարեր:

Գյուղի քահանայի մոտ պահպանվել է մի գրչագիր Մաշտոց, որը թվագրված է ՌԻԴ թվական: Գրչագրի մեջ խոսվում է նաև Ծարի Եանշաղ հայկական գյուղի մասին: Պահպանվել է նաև Մելիք Ադամի թղթերից մեկը:

Գյուղի նշանավոր աղբյուրներն են՝ Երի ջուր, Ռուսին ջուր, Սոսին ջուր, Քյուլումփին, Երի շենին, Թունգ, Ղզարին, Պուղկատեղի, Ծրրվաճուրի, Ճաքած հարթի, Մուշուհավի, Նուվավուր, Սուրփի, Աջին ձորի, Գյուլին ձորի, Քրղըքատեղի, Շոշան:

Գյուղում ապրող ազգատոհմերից են Եզանանց, Ժակուց, Ղարիբանց, Ղարաբեկանց, Պետունց, Միքյանանց, Եփրումանց, Միրզանց, Բաղալանց, Բալունց, Թութունց, Օհանանց, Աղաբեզանց, Ղուգյազանց, Վարդազարանց, Ներսեսանց, Վանունց, Մադունց, Սայունց, Ջալալանց, Եղունց, Գալուստանց, Կյվերքանց, Առուստամանց, Դերունց, Բաղդասարանց, Ասլանանց:

Նախկինում գյուղում կար ակումբ, մանկապարտեզ, դպրոց, հանդիսությունների սրահ, բուժկետ, փոստ, կենցաղսպասարկման կետ, մարզադաշտ:

Ներկայումս համայնքում գործում են գյուղապետարան, դպրոց, բուժկետ, առևտրի 3 տաղավարներ:

Գյուղը էլեկտրաֆիկացված է: Ունի խմելու ջրագիծ: Հեռուստատեսությունը, ուղիուն, բջջային և անլար հեռախոսակապը, ինտերնետ ծառայությունները հասանելի են բնակչությանը:

Մաղավուզում 1987 թվականին կար 300 տուն, 1202 բնակիչ,<sup>795</sup> 2018 թ.՝ 88 տուն, 346 բնակիչ:<sup>796</sup> Նրանց հիմնական զբաղմունքը գյուղատնտեսությունն է: Բնակչության մի մասն էլ աշխատում է Կաշենի հանքավայրում:

### ՔՄՔԱՉՈՐ

Գյուղը գտնվում է ԱՀ հյուսիսարևելյան մասում՝ Մարտակերտի շրջանում՝ նախկին Ջրաբերդ գավառում:

Բնակավայրը տեղաբաշխված է Տրտու–Թարթառ գետի միջին հոսանքի աջափնյակում, Մաղավուզի արևելյան կողմի սարի ստորոտում գտնվող հարթակում:

Քմբաձորը հարևան գյուղերի համեմատ նոր բնակավայր է:

Որպես հարմարավետ բնակատեղի՝ 19–րդ դարի 70–ական թվականների սկզբներին Մաղավուզից մի քանի ընտանիքներ հաստատվել են իրենց բնակավայրի համադասերից մեկում և նոր գյուղը անվանել Քմբաձոր<sup>797</sup>:

20–րդ դարի սկզբներին մի քանի հույն ընտանիքներ նույնպես հիմնավորվել են Քմբաձորում:

Խորհրդային տարիներին գյուղը պաշտոնապես ստացել էր Մինգրեյսկ անունը: Երկրորդ համաշխարհային պատերազմից հետո, մինչև 1960–ական թվականների կեսերը, հույն բնակիչները տեղափոխվել են քաղաքներ:

<sup>795</sup> Մելքումյան Ս., նշվ. աշխ., էջ 171:

<sup>796</sup> ԱՀ առկա բնակչության թվաքանակը 2018 թ. հունվարի 1–ի դրությամբ, էջ 3:

<sup>797</sup> Մակար եպս. Բարխուտարեանց, Աղուանից երկիր և դրացիք, Արցախ, էջ 276:

1929 թ. գյուղում կոլտնտեսություն էր կազմակերպվել: 1964 թ. Մաղավուզի հետ միավորվելով ստեղծվել է պետական տնտեսություն:

Հայրենական մեծ պատերազմին Մինգրելսկից մասնակցել է 78 մարդ, զոհվել է 34-ը: Ծնունդով Մինգրելսկից է Խորհրդային միության հերոս Գուրգեն Հայրապետյանը:

Արցախյան պատերազմի տարիներին Մինգրելսկի երիտասարդները Մաղավուզի ինքնապաշտպանական ջոկատի կազմում մասնակցել են ռազմական գործողություններին:

1992 թ. Ադրբեջանի զինված ուժերի կողմից գրավվել է նաև Մինգրելսկը: 1993 թ. ԱՀ ՊԲ հարվածների տակ գյուղը նորից ազատագրվել է, սակայն բնակչության մի մասն էլ այդպես չվերադարձավ հայրենի օջախ:

Խորհրդային տարիներին Մինգրելսկում գործում էր տարրական դպրոց: Աշակերտների թվաքանակի նվազման պատճառով 1980-ական թվականների վերջերին դպրոցը փակվել է:

Արցախյան պատերազմի ավարտից հետո Մինգրելսկում բացվել է Մաղավուզի միջնակարգ դպրոցի մասնաճյուղը:

Գյուղը նորից ստացել է Քմբաձոր անունը:

Բնակավայրը էլեկտրաֆիկացված է: Հեռուստատեսությունը, ռադիոն, բջջային հեռախոսակապը, ինտերնետ ծառայությունը բնակչությանը հասանելի են:

Քմբաձորում 1970 թ. կար 45 տուն, 184 բնակիչ, 1987 թ.՝ 60 տուն, 247 բնակիչ<sup>798</sup>, 1992 թ.՝ 266 բնակիչ, 1998 թ.՝ 49 բնակիչ, 2010 թ.՝ 26 տուն, 108 բնակիչ<sup>799</sup>, 2018 թ.՝ 21 տուն, 89 բանկիչ<sup>800</sup>: Նրանց հիմնական զբաղմունքը գյուղատնտեսությունն է:

## ՄԵԾ ՇԵՆ

Գյուղը գտնվում է ԱՀ հյուսիսարևելյան հատվածում՝ Մարտակերտի շրջանում՝ նախկին Ջրաբերդ գավառում: Բնակավայրը տեղաբախված է Ղարաբաղի լեռնաշղթայի Կաթողիկեսարի լեռնաճյուղի հարավարևելյան լեռնալանջի արևելահայաց կողմում, Թարթառի աջ ափին:

Մեծ շենի շրջակայքն Արցախի համեմատաբար խոշոր բնակավայրերից մեկն է եղել: Վաղ միջնադարում Մեծ շենի բնակիչներն ապրում էին ներկայիս բնակավայրի հարևանությամբ գտնվող հին Մեծ շեն գյուղում: Վերջինս գտնվել է Քաղաքատեղի (Մայրաքաղաքի կամ Մայրամքաղաքի) հարավային կողմում: Մշտապես կրկնվող պատերազմի պայմաններում հին Մեծ շենի բնակիչները ստիպված են լինում տեղա-

<sup>798</sup> Մելքումյան Ա., նշվ. աշխ., էջ 172:

<sup>799</sup> ԱրՊՀ հայագիտական կենտրոն:

<sup>800</sup> ԱՀ առկա բնակչության թվաքանակը 2018 թ. հունվարի 1-ի դրությամբ, էջ 3:

փոխվել Գանձակի և Թիֆլիսի կողմերը: Հին Մեծ շենի բնակիչների մեծ մասն ապաստանում է Գետաշենում:

Հին Մեծ շենը և Մայրաքաղաքը համարյա մեկ բնակավայր են եղել: Այն մելիքանիստ է եղել և ունեցել է 900 ծուխ: Գյուղն ունեցել է 3 եկեղեցի, որոնցից մեկը հիմնահատակ ավերվել է, մյուսի ավերակներն են միայն մնացել, իսկ երրորդը դեռ կանգուն է:

Մելիք Ադամ Մեծը Մայրաքաղաքում կամ Քաղաքատեղիում նախկինում գոյություն ունեցած ապարանքը վերանորոգում և այն դարձնում է Մելիք-Իսրայելյանների ձմեռանոց-ապարանք: Վաղ շրջանից ապարանքի գոյության փաստը պատահական չէ, որովհետև 7-րդ դարի Մայրաքաղաքը համարվում էր Աղվանից կաթողիկոսների նստավայրը:

Հայտնի է, որ 7-րդ դարից մինչև 9-րդ դարը Բերդակուրը համարվել է Աղվանից կաթողիկոսների ամառանոցը, մյուս կողմից ուսումնասիրողները Բերդակուրը նույնացնում են 12-րդ դարի իրադարձությունների առնչությամբ հիշվող Կաթողիկոսի քար կամ Կաթողիկոսասար բերդի հետ, իսկ տեղական ավանդությունը՝ Քաղաքատեղ-Մայրաքաղաքի հետ<sup>801</sup>:

19-րդ դարում գրառված մեկ այլ ավանդագրույցի համաձայն՝ վերոհիշյալ ամրոցը կառուցվել է Վաչագան Բարեպաշտ թագավորի կողմից 5-րդ դարում և ծառայել է որպես ամառային նստավայր<sup>802</sup>:

Փաստերը վկայում են, որ Մայրաքաղաքը (Մայրամքաղաք), Բերդակուրը կամ Կաթողիկոսի քարը, հին Մեծ շենը իրար մոտ գտնվող և, շատ դեպքերում, իրար փոխլրացնող բնակավայրեր են եղել: Եվ ոչ միայն մարդաշատ մեծ ավաններ են եղել, այլ նաև Ջրաբերդի մելիքության համար հոգևոր ու աշխարհիկ կենտրոնների դերակատարություն են ունեցել: Ամենայն հավանականությամբ այստեղից էլ Մեծ շեն անվանումը: Ի դեպ, որոշ աղբյուրներում այն ներկայացված է նաև Մեծ Քարաբեկ անվամբ<sup>803</sup>: Վերոհիշյալ բնակավայրերի հարևանությամբ է գտնվում նաև նշանավոր Ջարաբերդ-Ջրաբերդ ամրոցը, որի անունից էլ ամբողջ գավառը ստացել է Ջրաբերդ անունը:

Գանձակի ու Թիֆլիսի կողմերը տեղափոխված հին մեծշենցիների մի մասը 18-րդ դարի վերջերին նորից վերադառնում է հարազատ վայրերը, «բայց փոխանակ այստեղ բնակվելու, հիմնում Մեծ-Շենը և բնակվում այնտեղ, քանզի երկիւղայի է լինում այստեղ բնակելն»<sup>804</sup>: Ինչպես վկայում են պատմական աղբյուրները, Մեծ

<sup>801</sup> Մ. Կաղանկատուացի, էջ 353; Մ. Գոշ, Կաթողիկոսը և դեպք Աղուանից աշխարհին ի մեջ ժԲ դարու, Ղ. Ալիշան, Հայապատում, էջ 386; Ա. Ղուլյան, Արցախի և Սյունիքի մելիքական ապարանքները, Երևան, 2001, էջ 73:

<sup>802</sup> Ղուլյան Ա., նշվ. աշխ., ծան. 187:

<sup>803</sup> Свод статистических данных о населении Закавказского края, часть IV, описание Карабахской провинции, составленное в 1823 г., с. 129.

<sup>804</sup> Մակար եպս. Բարխուտարեանց, Աղուանից երկիր և դրացիք, Արցախ, էջ 276:

շենը վաղնջական պատմություն ունի, որի առանցքում, պաշտպանական ամրություններից դատելով, ընկած են եղել թշնամիների դեմ պայքարի հերոսական դրվագները: Ջորատափի առկայությունը վկայում է, որ Մեծ շենը ոչ երկրորդական դերակատարություն է ունեցել սղնախական պայքարի և մելիքական ժամանակաշրջանում:

Ազատագրական պայքարի նշանավոր գործիչներից էին մեծշենցի Ավագ Ասատրյան վարդապետը (Դալի Մահրասան), Թյուլի Արզումանը (Թարաղանց տոհմից) և Չալաղան հարյուրապետը (Տեր-Դանիելյան): Նրանց քաջարի ու դյուցազնական արարքները դարեր շարունակ երախտապարտ ժողովուրդը պահել է իր հիշողության մեջ և բերնեբերան փոխանցել սերունդներին, որոնց գործերով ոգևորված այսօր հայ զինվորն անսասան է պահում հայրենի սահմանները: Պատմում են, որ «Արզուման անունով մեկն այդ ժամանակ, իր շուրջը համախմբելով մի խումբ քաջերի, այն վայրերում խիզախ արարքներ էր գործում: Փանահ խանի դեմ թշնամություն էր անում և նրա ստորադասներին վնասներ հասցնում: Մի անգամ Փանահ խանը Արզումանի հորն ասում է. «Ինչու որդուդ չես խրատում, որ իր չարագործություններին վերջ տա ու այս կոփվներից ձեռք քաշի»:

Նա պատասխանում է. «Արզումանն իմ որդին չէ. քանի որ, եթե իմ որդին լիներ, ոչ մեկին չէր թողնի, որ Շուշիի բերդից դուրս գա»:

«Մեկ անգամ էլ Փանահ խանը Չերաղ բեկ անունով մեկին հեծյալների մի խմբով ուղարկում է, որ գնան, Արզումանին մի հնարով բռնեն: Արզումանը, այդ լսելով, գալիս է նրա հեծյալների խումբը ցաքուցրիվ անում, իսկ իրեն՝ Չերաղ բեկին, գերում: Հաջորդ օրը նրա վրա նշան բռնելով՝ ասում է. «Կամ ընդունի՛ր որ Հիսուսն է Աստվածը, կամ էլ կրակում եմ»:

Չերաղն ընդունում է, որ Հիսուսն է Աստվածը, որից հետո Արզումանը նրան ազատ է արձակում: Երբ Չերաղը Փանահ խանին է ներկայանում, նրան (խանը) այսպես է դիմում. «Չամաչեցիր, որ մի կաթիլ արյան համար Հիսուսին Աստված անվանեցիր»:

Չերաղը բացատրում է. «Ո՛վ խան, եթե Արզումանին այնքան վճռական ու ահեղ, որ ես տեսա ու Հիսուսին Աստված կոչեցի, դու տեսնեիր, իրեն՝ Արզումանին, Աստված կկոչեիր»<sup>805</sup>:

1787 թ. Իբրահիմ խանը բանակցությունների պատրվակով Շուշի է հրավիրում Դիզակի մելիք Բախտամին, Ջրաբերդի մելիք Մեծղումին, Գյուլիստանի մելիք Արովին և ձերբակալում: Այնուհետև նրա բանդաները կողոպտում են Գանձասարի վանքը և կալանավորում Հովհաննես կաթողիկոսին ու նրա 5 եղբայրներին և տանում Շուշի: Ժողովրդական հերոսներ Թյուլի-Արզումանը, Դալի-Մահրասան և Ջարդար Մելքումը զինված խմբով հանդուգն հարձակում են գործում Շուշիի բանտի վրա և ազա-

<sup>805</sup> Ներսեսով Միրզա Յուսուֆ, Ճշմարտացի պատմություն, էջ 92-93:

տում մելիք Մեծղումին և մելիք Արովին: Շուշիի բանտում սպանվում են Հովհաննես կաթողիկոսը և մելիք Բախտամը<sup>806</sup>:

Բաֆֆին գրել է, թե մինչև այսօր առակ է դարձել Ղարաբաղի ժողովրդի մեջ, որ Թյուլի-Արզումանը, Դալի-Մահրասան և Չալաղան-յուզբաշին ամբողջ յոթն տարի թույլ չտվեցին մի թուրք անց կենար Մազե-կամուրջից դեպի Ջրաբերդ և Գյուլիստանի կողմերը<sup>807</sup>:

Երկարատև պատերազմների ու անապահովության պատճառով Մեծ շենը սակավամարդ էր դարձել:

19-րդ դարի վերջերին Մեծ շենում կար ընդամենը 50 տուն բնակիչ<sup>808</sup>:

1920 թ. Մեծ շենում մեծ ազդեցություն ունեին բոլշևիկները: Ջրաբերդի կուսակազմակերպության ընդհատակյա նիստերը Հակոբ Կամարու և Թևանդրոս Միրզաբեկյանի ղեկավարությամբ կայանում էին Մեծ շենում:

1929 թ. գյուղում կազմակերպվել է կոլտնտեսություն, որի վարչության առաջին նախագահն է եղել Վլաս Ասծատրյանը: Հետագա տարիներին կոլտնտեսությունը ղեկավարել են Պիտակ Բաբայանը, Արշավիր Կարապետյանը, Իշխան Ղուկասյանը, Խորեն Աղաջանյանը, Իշխան Դանիելյանը, Արմեն Աղաջանյանը, Պետրոս Մայիլյանը, Բորիկ Դանիելյանը, Անդրանիկ Սողոմոնյանը, Սոկրատ Դանիելյանը, Արմիկ Սարգսյանը:

Հայրենական մեծ պատերազմի տարիներին գյուղից ռազմաճակատ է մեկնել 238 մարդ: Նրանցից 97-ը զոհվել են: Թամանյան դիվիզիայի գնդի հրամանատարներից մեկը մեծշենցի Ջահանգիր Բաբայանն էր:

Մեծշենցի Արշալույս Ղուկասյանը զլխավորել է Ղարաբաղից ճակատ մեկնած աղջիկների ջոկատը: Նրանք մարտնչել են տարբեր ռազմաճակատներում: Արշալույս Ղուկասյանը զոհվել է Ժիտոմիրի մարզում:<sup>809</sup> Հայրենական պատերազմում զոհվածների հիշատակին Մեծ շենում հուշարձան էր կառուցվել, որը ավերվել է 1992 թ. ադրբեջանցիների ուժերի կողմից:

Արցախյան պատերազմի տարիներին՝ 1992 թ. գարնանը, Աղաբեկալինջի, Մոխրաթաղի և Մեծ շենի երիտասարդներից ձևավորվել էր Մարտակերտի գումարտակի 9-րդ վաշտը:

1992 թ. հուլիսի 4-ին Մեծ շենը գրավվում է ադրբեջանցի հրոսակների կողմից: Հուլիսի 19-ին պաշտպանության բանակի զորամասերը ազատագրեցին գյուղը: Հուլիսի 25-ին թուրքերը կրկին գրավեցին գյուղը: Մի քանի օր անց՝ հուլիսի 27-ին հայկական ուժերը, հակահարձակման անցնելով, նորից ազատագրեցին Մեծ շենը:

<sup>806</sup> Բալայան Վ., Շուշի, էջ 107:

<sup>807</sup> Բաֆֆի, Խամսայի մելիքությունները, Երկերի ժողովածու, հ. 10, Երևան 1964, էջ 211:

<sup>808</sup> Հայկունի, նշվ. աշխ., էջ 54:

<sup>809</sup> Կարապետյան Ս., Լեռնային երկրամասի քաջարի զավակները, Բաքու, 1969, էջ 94-95:

1992 թ. օգոստոսի 12-ին գյուղը նորից ընկավ: 1993 թ. մարտի 5-ին հայկական ուժերի ձնշման տակ Մեծ շենը վերջնականապես ազատագրվեց: Պատերազմական գործողությունների ընթացքում գյուղի մեծ մասն ավերվել է: Այն վերականգնվեց հետպատերազմյան տարիներին:

Արցախյան պատերազմի տարիներին 16 մեծշենցիներ զոհվել են: ԱՀ «Մարտական խաչ» 2-րդ աստիճանի շքանշանով պարգևատրվել են վիրաբույժ Արցախ Ասլանի Բունիայանը, հետմահու՝ Գարիկ Ալեքսանդրի Անանյանը:

1894 թ. Մեծ շենում բացվել էր եկեղեցական-ծխական դպրոց՝ 25 աշակերտներով, և դասավանդում էր 1 ուսուցիչ: 1895 թ. դպրոցը փակվել է և վերաբացվել 1906-1907 ուսումնական տարում: Այն միադասյա երկսեռ դպրոց էր, որն ուներ 3 բաժանմունք, 56 աշակերտ, որից 27-ը՝ աղջիկ: Ուսուցիչն էր Միսաք Պետրոսյանը: Որպես դպրոցի շենք, ծառայում էր մեծշենցի Տիգրան Յուզբաշյանի նվիրած սեփական առանձնատունը: Մինչև 1920 թ. դպրոցը պահվում էր բաքվարենակ մեծշենցիների նվիրատվությունների հաշվին<sup>810</sup>:

1932 թ. Մեծ շենի դպրոցը յոթնամյա էր, իսկ 1939 թ.՝ միջնակարգ: Ներկայիս դպրոցի շենքը կառուցվել է 2003 թ., հին դպրոցի հարևանությամբ:

1970-ական թվականներին դպրոցում սովորում էր 150-ից ավելի աշակերտ, իսկ 2018 թ. տվյալներով՝ 55 աշակերտ:

1920 թվականից առայսօր դպրոցի տնօրեններ են աշխատել՝ Կարո Դավթյանը, Բախշի Ներսիսյանը, Գրետա Ղուկասյանը, Արզիկ Մայիլյանը, Լևոն Սահակյանը, Բոգդան Պողոսյանը, Վահան Սողոմոնյանը, Սերյոժա Ներսիսյանը, Սվետլանա Խաչատրյանը, Վիլյամ Դանիելյանը, Լենդրուշ Առուստամյանը, Վեներա Խուրշուդյանը, Էդվարդ Դանիելյանը, Վալերիկ Անանյանը, Ռուզաննա Դանիելյանը: Այժմ դպրոցի տնօրենն է Մայկո Մարգարյանը:

Մեծ շենի դպրոցը տվել է նշանավոր շրջանավարտներ՝ Դավիթ Անանուն (Տեր-Դանիելյան)՝ հրապարակախոս, պատմաբան, Լևոն Մայիլյան՝ բժշկական գիտությունների դոկտոր, պրոֆեսոր, Սերգեյ Մայիլյան՝ տեխնիկական գիտությունների դոկտոր, պրոֆեսոր, Ռաֆայել Մայիլյան՝ բժշկական գիտությունների դոկտոր, պրոֆեսոր, Սերգեյ Մովսիսյան՝ կենսաբանական գիտությունների դոկտոր, պրոֆեսոր, Հրանտ Դանիլյան՝ բժշկական գիտությունների դոկտոր, պրոֆեսոր, Յուլյա Դանիելյան՝ բժշկական գիտությունների դոկտոր, պրոֆեսոր, Կառլեն Եսայան՝ ՀՀ վաստակավոր բժիշկ, բարերար, Արտուշ Ղուկասյան՝ ֆիզմաթ գիտությունների դոկտոր, պրոֆեսոր, Սերժիկ Սարգսյան՝ քիմիական գիտությունների դոկտոր, պրոֆեսոր, Ջալալ Բաբայան՝ գյուղատնտեսական գիտությունների դոկտոր, Նիկիտա Պողոսյան՝ ֆիզմաթ գիտությունների դոկտոր, պրոֆեսոր, Էդվարդ Ղուկասյան՝ բժշկական գիտությունների թեկնածու, ԱՀ վաստակավոր բժիշկ, Սերգեյ Դանիելյան՝ ՀՀ

<sup>810</sup> «Նոր դպրոց», հմ. 6, 1909; ՀԱԱ, ֆ. 56, ց. 3, գ. 543, թ. 18-22:

վաստակավոր երկրաբան, Մարիուս Յուզբաշյան՝ ՀԽՍՀ Ազգային անվտանգության կոմիտեի նախագահ:

Մեծ շենի տարածքում պահպանվել են պատմաճարտարապետական հուշարձաններ, մասնավորապես Մայրաքաղաքը կամ Քաղաքատեղին, հին Մեծ շենի ավերակները (5-16-րդ դարեր), Հարթապտոկ ամրոցը և խոնարհված եկեղեցու հիմքերը (11-17-րդ դարեր), Ջորատափ ամրոցը (12-18-րդ դարեր), 12-13-րդ դարերի սրբավայր, միջնադարյան մի քանի գերեզմանոցներ, խաչքարեր, 1620 թ. կառուցված և կանգուն վիճակում գտնվող Սբ. Գևորգ եկեղեցին:

Գյուղն ունի նշանավոր հանդամասեր, որոնց հետ հետաքրքիր պատմություններ կան կապված: Օրինակ՝ Խնիգիա տարածքում մի քանի ամիս մնացել էր Լենկ-Թեմուրը: Պատմում են, որ Լենկ-Թեմուրի զորքը փորձել է անցնել Թարթառ գետը և նրա զինվորների մեծ մասը խեղդամահ են եղել փոթորկված գետի ջրերում: Լենկ-Թեմուրը, այդ ամենը տեսնելով, ասել է, -այ տարտարոս, տարտարոս...,- այսինքն գիժ գետ, և իբրև դրանից հետո Տրտու գետը անվանել են Տարտար, հետո՝ Թարթառ<sup>811</sup>:

Մեծ շենի նշանավոր աղբյուրներն են՝ Պլպլան, Նովավոր, Տնջրե, Յորտ, Թունգ, Տանձեն, Քար, Վետած, Տամբուլ ձորի, Բուլլուխ:

Գյուղի նշանավոր ազգատոհմերն են Թուրշունք, Ինյանք, Միլյանք, Ղզլումանք, Պուղունք, Բաղունք, Ըթանք, Աղաջանանք, Թունանանք, Թունուրանք, Բաջունք, Լդարանք, Ասրունք, Միգալանք, Քոթունք, Բաղդունք, Արթունանք, Հեյբաթանք, Քոշունք: Նրանց շառավիղներն այսօր ապրում են Մեծ շենում:

Արցախյան պատերազմից հետո գյուղն արագ ոտքի է կանգնում: Պետության օժանդակությամբ վերականգնվել են ավերված տները, հասարակական շենքերը:

Այդ գործում նշանակալից է ծագումով մեծշենցի, երևանաբնակ բարերար, բժիշկ՝ Կառլեն Եսայանի դերը: Եսայանների ընտանիքի միջոցներով կառուցվել են Հայրենական պատերազմի և արցախյան պատերազմի զոհերի հիշատակը հավերժացնող հուշահամալիր, Սբ. Գևորգ եկեղեցին՝ շրջապատված խաչքարերի պուրակով, համայնքապետարանի նոր շենքը, մանկապարտեզը, խաղահրապարակը, հանդիսությունների սրահը, մշակույթի տունը, հիմնովին վերանորոգվել է դպրոցը, բարեկարգվել բակը, կառուցվել լողավազան:

Մեծ շենում 1901 թ. կար 718 բնակիչ<sup>812</sup>, 2018 թ.՝ 97 տուն, 352 բնակիչ<sup>813</sup>: Նրանք աշխատում են գյուղատնտեսության ասպարեզում, դպրոցում, մանկապարտեզում, բուժկետում, համայնքապետարանում, հացի արտադրամասում, Սարսանգի հէկ-ում, Մաղափուգի քարածխի և Կաշենի բազմամետաղ հանքավայրերում: Երիտասարդների մի մասն էլ ԱՀ բանակի զինծառայողներ են:

<sup>811</sup> ԱրՊՀ հայագիտական կենտրոն:

<sup>812</sup> Վաերագրեր հայ եկեղեցու պատմութեան, գիրք Թ, էջ 408:

<sup>813</sup> ԱՀ առկա բնակչության թվաքանակը 2018 թ. հունվարի 1-ի դրությամբ, էջ 3:

## ՄԵՀՄԱՆԱ

Գյուղը գտնվում է ԱՀ հյուսիսարևելյան հատվածում՝ Մարտակերտի շրջանում՝ նախկին Ջրաբերդ գավառում: Բնակավայրը տեղաբաշխված է Սարսանգի ջրամբարի մոտակայքում՝ նրա աջափնյա անտառապատ հատվածում:

Մեհմանան Արցախի հին բնակավայրերից է: Մեհմանա անունը համեմատաբար նոր է՝ 19-րդ դարի իրողությունների զարգացման հետևանք:

Կարծիք կա, որ գյուղը 13-րդ դարում կրում էր Մասրո կամ Մասրուտ անունը<sup>814</sup>:

Մասրո անվամբ բնակավայրի մասին տեղեկություն է պահպանվել Մեհմանայի Սր. Աստվածածին եկեղեցու խաչքարի արձանագրության (1250 թ.) մեջ<sup>815</sup>:

Գյուղում և նրա շրջակայքում պահպանվում են Ք. ա. 2-1-ին հազարամյակների դամբարանաբլուրներ, բնկատեղիի և հուշարձանների, միջնադարյան գերեզմանատան մնացորդներ:

Գյուղից 1 կմ դեպի հյուսիս-արևելք գտնվում է 1228 թ. կառուցած Սր. Աստվածածին եկեղեցին: Նույն ուղղությամբ՝ 3 կմ հեռավորության վրա է գտնվում կիսականգուն վիճակում Սր. Աստվածածին անունը կրող մեկ այլ եկեղեցի (1249 թ.), որին տեղացի հույները թարգմանաբար Պանայա են անվանել:

Գյուղի շրջակայքում առկա են նաև 12-13-րդ դարերի խաչքարեր:

Գյուղի Մեհմանա անվան հետ մի գրույց է պահպանվել ըստ որի՝ Տրապիզոնի մոտ գտնվող հույն և հայ հանքագործները, ենթարկվելով թուրքերի հալածանքներին և հրաժարվելով հավատափոխ լինելուց, հույն խարալամպիի առաջնորդությամբ գաղթում են Հայաստան: Անիում Թագուհի անունով տարեց մի կին նրանց խորհուրդ է տալիս գնալ Արցախ: 1740-ական թվականներին նրանք հասնում են Շուշի: Երբ անգլիացիները 1852 թ. Մեհմանա գյուղի մոտակայքում հայտնաբերում են բազմամետաղ հանքավայր, հույն հանքափորներին տեղափոխում և բնակեցնում են հայկական բնակավայրում: Այնուհետև, անգլիացի կառավարիչը իր փոխարեն մեկ հույնի նշանակելով, տեղափոխվում է Անգլիա: Հույն կառավարիչը հանքում աշխատելու համար Հունաստանից հրավիրում է իր ազգակիցներին: Հույների թիվը հայերի համեմատ բնակավայրում շատանում է: Շուտով բնակավայրը վերանվանվեց և դարձավ հունարեն Մեհմանա, որը հայերեն թարգմանաբար նշանակում է հանքատեղի<sup>816</sup>:

Իրականում գյուղի մոտ գտնվող բազմամետաղների (ցինկ, կապար, պղինձ, արծաթ) հանքավայրի շահագործման նպատակով 1850-ական թվականներին, անգլիացիները և ֆրանսիացիները հրավիրել էին հույն հանքափորների, որոնք էլ հաստատվել են Մեհմանայում:

<sup>814</sup> Սարգսյան Ս., Արցախի բնակավայրերը, էջ 120:

<sup>815</sup> Դիվան հայ վիմագրության, պրակ V, էջ 120:

<sup>816</sup> Մանուկյան Մ., նշվ. աշխ., էջ 262:

19-րդ դարի վերջերին հանքավայրի շահագործումը դադարեցվել է: Երկրորդ աշխարհամարտի տարիներին՝ մի կարճ ժամանակահատված, ռազմաճակատի կարիքներից ելնելով այն նորից շահագործվել է:

Չնայած հույն հանքափորները մնացել էին առանց աշխատանքի, այնուամենայնիվ շարունակել են ապրել Մեհմանայում: Հայերի և հույների կրոնական ու ազգային սովորությունների, կենցաղավարության նմանությունները թույլ են տվել, որ նրանք մերվեն հայկական իրականությանը:

Արցախյան ազատագրական պատերազմի օրերին Մեհմանան դարձել էր թեժ գինարախումների կետ:

1992 թ. ադրբեջանցիների կողմից գյուղը բռնազավթվել և ավերվել է: 1993 թ. ԱՀ ՊԲ հարվածների տակ բնակավայրը ազատագրվել է: Չնայած գյուղը պատերազմից հետո վերականգնվել է, այնուամենայնիվ հույն բնակիչների մեծ մասը բռնազաղթից հետո տեղափոխվել է պատմական հայրենիք՝ Հունաստան: Գյուղի հայ բնակիչները շարունակում են ապրել հարազատ վայրում:

Հարկ է նկատել, որ 19-րդ դարի վերջերին և 20-րդ դարի սկզբներին բնակավայրը երբեմն կրում էր հույն (грек)<sup>817</sup>, Բերզեն (վրացերեն՝ հույն)<sup>818</sup> անունները:

Գյուղում 1930 թ. կոլտնտեսություն էր կազմակերպվել: 1977 թ. Չրդրանի կոլտնտեսության հետ կազմել են միացյալ պետական տնտեսություն: 1988 թ. ապախոշորացումից հետո Մեհմանայի կոլտնտեսությունը շարունակել է գործել: 1998 թ. հողերի սեփականաշնորհումից հետո այն լուծարվել է:

Գյուղից Հայրենական պատերազմի տարիներին մասնակցել է 11 մարդ, զոհվել է 5-ը:

Մեհմանայի երիտասարդությունը ակտիվորեն մասնակցել է արցախյան ազատագրական պատերազմին:

Մեհմանայում 1970 թ. կար 30 տուն, 104 բնակիչ, 1987 թ.՝ 22 տուն, 51 բնակիչ<sup>819</sup>, 2010 թ.՝ 12 տուն, 25 բնակիչ<sup>820</sup>, 2018 թ.՝ 13 տուն 24 բնակիչ<sup>821</sup>: Նրանց հիմնական զբաղմունքը գյուղատնտեսությունն է:

## Մ ՈՒՆՐԱԹԱՂ

Գյուղը գտնվում է ԱՀ հյուսիսային հատվածում՝ Մարտակերտի շրջանում՝ նախկին Ջրաբերդ գավառում՝ Թարթառ գետի միջին հոսանքի աջ ափին՝ Մարտակերտ

<sup>817</sup> Кочарян Г., Нагорный Карабах, с. 50.

<sup>818</sup> Դավթյան Կ., Լեռնային Ղարաբաղի բարբառային քարտեզը, Երևան, 1966, էջ 10:

<sup>819</sup> Մելքոնյան Ս., նշվ. աշխ., էջ 176:

<sup>820</sup> ԱրՊՀ հայագիտական կենտրոն:

<sup>821</sup> ԱՀ առկա բնակչության թվաքանակը 2018 թ. հունվարի 1-ի դրությամբ, էջ 3:

շրջկենտրոնից 10 կմ դեպի հյուսիս-արևմուտք՝ գեղատեսիլ նախալեռնային բնության գրկում:

Հին Մոխրաթաղը եղել է ներկայիս բնակավայրից 2-3 կմ դեպի արևմուտք: Այն շրջապատված էր թավուտ անտառներով:

Այստեղ պահպանվել են հին գյուղի մնացորդները, մասնավորապես 12-րդ դարի կառույց Իննը մաս եկեղեցին, Մահլա ամրոց-ապարանքը, որի վրա պահպանվել են 1700 թ. և 1771 թ. արձանագրություններ:

Հին Մոխրաթաղում պահպանված տների և պատմաճարտարապետական հուշարձանների մնացորդները վկայում են, որ բնակավայրը սկզբնավորվել է Բ. հ. 1-ին հազարամյակի սկզբներին և ունեցել է հարուստ պատմություն:

Սկզբնաղբյուրները պատմում են, որ արաբ զորավար Սալման իբն Ռաբիա ալ-Բահիլին 654 թ., ի թիվս գավառի այլ բնակավայրերի, գրավում է նաև Մոխրաթաղը (ալ-Մոխրադժալ, ալ-Մոխրախալ)<sup>822</sup>: Ամենայն հավանականությամբ խոսքը վերաբերում է Հին Մոխրաթաղին: Որոշ տվյալներով միջնադարում Հին Մոխրաթաղը ուներ 700 տուն<sup>823</sup>:

Հին Մոխրաթաղը այնքան առանցքային բնակավայր էր, որ Ջրաբերդի տերերը՝ Մելիք Իսրայելյանները, իրենց ապարանքներից մեկը կառուցել են Իննը մաս հնավայրում:

Մոխրաթաղի Մահլա ամրոց-ապարանքը կառուցվել է Մելիք Ադամի, նախաձեռնությամբ, իր հոր՝ Մելիք Իսրայելի հիշատակին: Մելիք Իսրայելի աճյունն ամփոփված է Գանձակի Սբ. Հովհաննես-Մկրտիչ եկեղեցում՝ Աղվանից Ներսես կաթողիկոսի տապանաքարի հարևանությամբ: Տապանաքարի վրա արձանագրված է.

*Այս է հանգիստ Իսրայելին  
Որն է ազնիվ և զովելին,  
Նման արդարոյն Արեղին,  
Եվ որդի մելիք Հաթամին:  
Ութուտասան կեանք սկայի  
Աննու անանց պարզևս իի  
Եվ մեզ երող տրտմութեամբ լի:*

ՌՄԻԵ թուի, ԵՎ Ժ, Ե, մայիսի (15 մայիսի 1776 թ. — Վ. Բ.):

Առաջին ռուս-պարսկական պատերազմի ժամանակ, երբ 1805 թ. պարսկական զորքերը պաշարում են Շուշին, բերդաքաղաքի պաշտպաններին օգնելու համար Հին Մոխրաթաղում Մելիք Վանին և Հակոբ հարյուրապետը կամավորներ են հավաքագրում, ինչպես նաև բնակչությունից սննդամթերք ժողովում:

<sup>822</sup> Ибн ал-Фарих. СМОМПК, XXXI, Тифлис, 1902, с. 27.

<sup>823</sup> Հայկունի, նշվ. աշխ., էջ 55:

Հին Մոխրաթաղի բնակիչները 19-րդ դարի սկզբներին ներկայիս Մոխրաթաղի տարածքում նոր գյուղ են հիմնադրում: Նոր Մոխրաթաղի տեղանքն ընտրել է Մի-նասը, որի ժառանգներն առայսօր ապրում են վերոհիշյալ գյուղում: Նոր Մոխրաթաղի առաջին տանուտերը 19-րդ դարի վերջերին եղել է Ղազար քյոխվան: Վերոհիշյալ ժամանակահատվածում նոր Մոխրաթաղում կար 85 ընտանիք, 733 բնակիչ, որից 384-ը՝ արական սեռի ներկայացուցիչներ, 349-ը՝ իգական<sup>824</sup>:

Բնակլիմայական պայմանների տեսանկյունից նոր գյուղը, լինելով հարմարավետ վայրում, արագ զարգանում է:

19-րդ դարում այստեղ էր ապրում Արցախի ամենահարուստ մարդկանցից մեկը՝ Նիկոլայ քեկ Փիրումյանը: Նրան էին պատկանում տասնյակ հազարավոր հեկտար հողատարածքներ: Բեկը, լինելով բարեհոգի մարդ, վար ու ցանքի համար արտոնյալ պայմաններով այդ հողերը տրամադրել է գյուղացիներին:

Մոխրաթաղում հողը՝ որպես գյուղացու սեփականություն, ծառայել է մինչև 1930 թ.: Այդ նույն թվականին Մոխրաթաղ և Աղաբեկայինց համայնքների հիման վրա ստեղծվել է կոլտնտեսություն, իսկ 1992 թ. այն վերակազմավորվել է և դարձել են առանձին տնտեսություններ: 1950 թ. նորից 2 համայնքները վերամիավորվել են մեկ տնտեսության մեջ: 1975 թ. այդ նույն կոլտնտեսության հիմքերի վրա կազմակերպվել է խաղողագործական սովխոզ:

Խորհրդային տարիներին Մոխրաթաղում կառուցվել է 300 տեղանոց մշակույթի տուն:

Մոխրաթաղի հայությունը Հայրենական մեծ պատերազմի տարիներին հաղթանակի կերտման գործում իր լուման է բերել: Մոխրաթաղից պատերազմին մասնակցել են 382 մարդ, որոնցից 154 հոգին զոհվել են:

1987 թ. գյուղում կար 246 տուն, 934 բնակիչ<sup>825</sup>:

Արցախյան ազատագրական շարժման առաջին իսկ օրերից Մոխրաթաղի բնակչությունը նորից ներգրավվեց պատերազմի հորձանուտը:

Մոխրաթաղի երիտասարդները դարձան Վլադիմիր Բալայանի կազմավորած կամավորական ջոկատի մարտիկներ:

Ջոկատը հետագայում միավորվեց նոր կազմավորված «Ազատագրական բանակ»-ի հետ, որի հրամանատարն էր Լեոնիդ Ազգալոյանը:

Թշնամու ճնշման տակ 1992 թ. հուլիսի 3-4-ը մոխրաթաղիցիները բռնեցին գաղթի ճանապարհը: Գյուղում մնացած ծեղերին և հիվանդներին աղբբեջանցի ելուզակները գազանաբար սպանեցին: Նրանց թվում էին՝ Հեղինե Ոսկանյանը, Մաշինկա Բալայանը, Սոնյա Գրիգորյանը, Սաթենիկ Պետրոսյանը, Ալեքսեյ Ղազարյանը, Գարեգին Բաղդամյանը, Անգին Պողոսյանը, Արտաշ Իսրայելյանը, Վարսենիկ Յախչինյանը,

<sup>824</sup> Մակար եպս. Բարխուտարյանց, Արցախ, էջ 219:

<sup>825</sup> Մելքումյան Ս., նշվ. աշխ., էջ 170:



Մարիա Ավագյանը, Մարգո Սարգսյանը, Արզամ Բալայանը, Արկադի Բալայանը, Քնարիկ Բաբայանը, Վարսենիկ Պետրոսյանը, Արշակ Բաբայանը, Կոլյա Սեյիկյանը, Արփենիկ Սեյիկյանը: Ռոմա Աբրահամյանին թուրքերը գերել են, և նրա ձակատագիրն առայսօր անհայտ է:

Արկի բեկորներից մահացել են Ռազմիկ Պողոսյանը, Վարդան Զավարդյանը և Սլավիկ Խաչատրյանը:

Պատերազմի տարիներին Մոխրաթաղը մի քանի անգամ ձեռքից ձեռք է անցել: Գյուղը վերջնականապես ազատագրվել է 1994 թ. ապրիլի 16-ին:

Ազատագրական պատերազմի տարիներին իրենց կյանքը հայրենիքին նվիրել են 12 մոխրաթաղցիներ:

ԱՀ «Մարտական խաչ» 1-ին աստիճանի շքանշանի ասպետ է Վանյա Ալեքսեյի Միրզոյանը: ԱՀ «Մարտական խաչ» 2-րդ աստիճանի շքանշանի է արժանացել Աշոտ Վազգենի Ավանեսյանը:

Ազատագրվելուց հետո Մոխրաթաղում կյանքն իր բնականոն հունի մեջ է մտել: Սկզբում նորից վերականգնվել է տնտեսության վարման կոլեկտիվ ձևը: 1995 թ. կոլտնտեսությունը վերակազմավորվում է որպես փայտտիրական տնտեսություն: 1998 թ. հողի սեփականաշնորհումից հետո երկար ժամանակ գյուղի բնակչությունը ծանր կացության մեջ էր հայտնվել: Վերջին տարիներին անհատական տնտեսությունների վարման եղանակի մեջ նկատելի են որոշ տեղաշարժեր, որոնք, ցավոք, դեռ բավարար չեն:

1895 թ. Մոխրաթաղում բացվել է եկեղեցական-ծխական դպրոց, որտեղ սովորում էր 20-30 աշակերտ: Դպրոցում աշխատել են Թիֆլիսից Մոխրաթաղ տեղափոխված Մարիամ քույրիկը և Թագուհի Յախշինյանը: 1903 թ. դպրոցը փակվել է: 1906 թ. այն նորից վերաբացվել է: Դպրոցի տնօրեն էր նշանակվել ռուսախոս վրացի՝ Սողոմոն վարժապետը: Դասավանդումը պիտի իրականացվեր ռուսերեն լեզվով: Աշակերտները հրաժարվում են դպրոց գնալ և հաճախում են հարևան Կուսապատ գյուղի կրթօջախը<sup>826</sup>:

Մեկ տարի անց գյուղում նորից բացվում է հայկական դպրոց, որի ուսուցիչն էր քահանա Արիստակես Բադալյանը: Դպրոցը պահվում էր Սաշաբեկ Մարիբեկյանի միջոցներով և Բաքվի հայոց մշակութային միության նպաստով:

Խորհրդային առաջին տարիներին գյուղում բացվում է 4-ամյա դպրոց: 1925 թ. Մարտակերտի շրջան են գործողվում Լենինականի որբանոցի 5 սաներ: Նրանցից՝ Հարություն Եղիազարյանը հետագայում դարձել է Մոխրաթաղի դպրոցի տնօրեն:

1936 թ. դպրոցը դառնում է յոթամյա, 1938 թ.՝ ութամյա, 1973 թ.՝ միջնակարգ:

Դպրոցի նախկին շենքը վերանորոգելուց հետո պարապմունքներն այդտեղ են կազմակերպվում: 2017 թ. տվյալներով դպրոցում սովորում էր 34 աշակերտ, դասավանդում՝ 14 ուսուցիչ:

Մոխրաթաղ գյուղը և նրա շրջակայքը հարուստ են պատմաճարտարապետական հուշարձաններով: Պահպանվում են Հին Մոխրաթաղ գյուղի ավերակները: Այդտեղ է գտնվում 12-րդ դարում կառուցված Ինը մաս եկեղեցին: Այն վերջին անգամ վերանորոգվել է 1881 թ.: Տաճարի հյուսիսային որմի մոտ ամփոփված են Մելիք-Իսրայելյանների ննջեցյալները՝ Մարիբեկի, Սիար խանումի, Մելիք Ադամի կին՝ Թումար խանումի և այլ մելիքազուն գերդաստանների ներկայացուցիչների աճյունները:

Ուսումնասիրությունները ցույց են տալիս, որ Ինը մաս եկեղեցուց ոչ շատ հեռավորության վրա գտնվող Խաչխոռհատի եկեղեցին ավելի վաղ շրջանում է կառուցվել: Եկեղեցին, նրան հարակից սրանոցը և այլ կենցաղային նշանակության շինությունները ժամանակին Մարտակերտի լեռնային գյուղերից դեպի Կուսապատ տանող ճանապարհին ծառայել են որպես իջևանատուն:

Հին Մոխրաթաղում է գտնվում Մահլա ամրոց-ապարանքը, որը կառուցվել է 1771 թ.: Հին գյուղատեղիի մոտ պահպանվել է գերեզմանոց, որտեղ գտնվում են 12-17-րդ դարերի խաչքարեր: Գյուղից քիչ հեռավորության վրա գտնվում են Մելիքանց կամուրջը, նշանավոր Ծիրանաքար ամրոցի մնացորդները:

Նոր Մոխրաթաղում 1883 թ. շուշեցի Մեսրոպ Թառումյանը կառուցել է Սբ. Աստվածամոր եկեղեցին:

Մոխրաթաղում հայտնի են Բլեղանց, Քիթի-մարեն, Ինը մասեն, Քյահրիզ, Պնջիր-փիշին, Տզգալուն աղբյուրները:

Գյուղը էլեկտրաֆիկացված է: Ունի խմելու ջրազիծ: Հեռուստատեսությունը, ռադիոն, բջջային և անլար հեռախոսակապը, ինտերնետ ծառայությունը բնակչությանը հասանելի են:

Գյուղում գործում են գյուղապետարան, ակումբ, դպրոց, բուժկետ:

2018 թ. տվյալներով Մոխրաթաղում կար 84 տուն, 280 բնակիչ<sup>827</sup>: Նրանց հիմնական զբաղմունքը գյուղատնտեսությունն է:

## ՆԵՐՔԻՆ ՀՈՒԱԹԱՂ

Բնակավայրը գտնվում է Մարտակերտի շրջանի հյուսիսարևելյան հատվածում՝ շրջկենտրոնից 4 կմ դեպի արևմուտք: Գյուղը հիմնականում հարթավայրում է գտնվում, իսկ նրա մի մասն էլ փոկված է Մռավի լեռնաշղթայի Կաթողիկեսարի լեռնաձյուղի հարավարևելյան փեշերին:

Չնայած Ներքին Հոռաթաղը համեմատաբար նոր բնակավայր է, այնուամենայնիվ նրա շրջակայքում պահպանվում են հին գյուղատեղիների, միջնադարյան գերեզմանոցների մնացորդներ:

Բնակավայրը ձևավորվել է 1810-ական թվականներին:

<sup>826</sup> ԱրՊՀ հայագիտական կենտրոն, Արմինե Ղահրամանյան, 2004, էջ 18:

<sup>827</sup> ԱՀ առկա բնակչության թվաքանակը 2018 թ. հունվարի 1-ի դրությամբ, էջ 3:

Սակավաջրության պատճառով Կուսապատ գյուղի որոշ բնակիչներ տեղափոխվել և հաստատվել են Աթաբեկանց բլրի վրա և զբաղվել գյուղատնտեսությամբ:

Տեղացիները պատմում են, որ Ներքին Հոռաթաղի որոշ գերդաստանների նախնիները եկել են Զանգեզուրից, Նուխիից: Զրույցներից մեկում հիշվում է, որ Պարուկաստանից մի հայ գերդաստան, չկամենալով իր աղջկան կնության տալ խանին, որպես ապահով վայր տեղափոխվում և հաստատվում է Ներքին Հոռաթաղում<sup>828</sup>:

Գյուղը, հարթավայրին մոտ գտնվելով, զարգացման մեծ հնարավորություններ է ստանում:

Հանրության հոգևոր կարիքները հոգալու նպատակով 1899–1900 թթ. գյուղում կառուցվում է Սբ. Աստվածածին եկեղեցին:

Ներքին Հոռաթաղում 1920 թ. մայիսին հաստատվում են խորհրդային կարգեր: 1932 թ. կազմակերպվում է Ներքին Հոռաթաղի կոլտնտեսությունը: Նոր տնտեսության վարչության առաջին նախագահն է դառնում Համբարձում Հայրապետյանը: 1934 թ. նրան փոխարինում է «տասնազարական» շարժման միջոցով Բաքվից Ներքին Հոռաթաղում հայտնված քանվոր Անոնը, որին էլ այդպես չհաջողվեց ղեկավարել կոլտնտեսությունը: Շուտով կոլտնտեսության ղեկը հանձնվում է Շամիր Անաստասյանին:

1975 թ. Ներքին Հոռաթաղի կոլտնտեսությունը վերակազմակերպվեց սովխոզի: Շուրջ 20 տարի՝ 1968–1988 թթ., Ներքին Հոռաթաղի տնտեսությունը ղեկավարել է Գաբրիել Բալայանը: Զարգանում էր անասնապահությունը, մանավանդ խաղողագործությունը: Դա հնարավորություն է տալիս, որ Ներքին Հոռաթաղի բնակիչներն ունենան երկհարկանի տներ, խմելու ջուր, մշակույթի պալատ, նորակառույց դպրոց, գրադարան, երիտասարդների համար ժամանցի սրահ:

Գաբրիել Բալայանին 1988 թ. փոխարինեց Էնոք Հայրապետյանը, այնուհետև՝ Արծվին Մկրտումյանը:

Խորհրդային տարիներին ստալինյան բռնաձևումները հասել էին նաև Ներքին Հոռաթաղ: 1932–1936 թթ. Ներքին Հոռաթաղից Սիբիր են արստրվել Հրանտ Բաղդասարյանը, Բախշի Անդրյանը, Ներսես Բաղդասարյանը, Լևոն Զաքարյանը, Կուբուն Հայրապետյանը և Մարգարա Աթաբեկյանը: Նրանցից միայն հայրենի բնակավայր է վերադարձել Բախշի Անդրյանը:

Ներքին Հոռաթաղից Հայրենական մեծ պատերազմին մասնակցել է 220 մարդ, զոհվել է 127–ը: Նրանց հիշատակին գյուղում հուշարձան է կառուցվել:

Արցախյան ազատագրական պայքարին ակտիվորեն մասնակցել են գյուղի երիտասարդները: Սկսած ընդհատակյա շարժումից մինչև զինված պայքար՝ Ներքին Հոռաթաղի բնակիչները իրենց տեղն ու դերն են ունեցել: 1989 թ. գյուղում կազմակերպվել է կամավորական ջոկատ, որի հրամանատարն էր Ռ. Հայրապետյանը:

1992 թ. հուլիսի 4–ին աղբյուրանցիները գրավում են Ներքին Հոռաթաղը: Մեկ տարի անց՝ 1993 թ. հունիսին, Արցախի պաշտպանության բանակը ազատագրում է Ներքին Հոռաթաղը: Ազատագրական պատերազմի տարիներին 26 հոռաթաղցիներ զոհվում են: Ներքին Հոռաթաղից ԱՀ «Մարտական խաչ» 2–րդ աստիճանի շքանշանի արժանացել են Աշոտ Բեգարյանը և Ռաֆիկ սարկավազ Խաչատրյանը:

2016 թ. ապրիլյան պատերազմում զոհվում է Վաչիկ Մովսիսյանը:

Պատերազմից հետո զոհված համագյուղացիների հիշատակին ՌԴ–ում ապրող Ներքին Հոռաթաղցի բարերար Նելսոն Բազիլյանի միջոցներով հուշարձան է կառուցվում: Գյուղում կառուցվում են նաև զոհված տանկիստների և անհայտ կորածների հիշատակին նվիրված հուշակոթողներ:

Մինչև խորհրդային կարգերի հաստատումը Ներքին Հոռաթաղում դպրոց չի գործել:

1927–28 ուսումնական տարում գյուղում տարրական դպրոց է բացվել, որի աշխատանքները կազմակերպվում էին Բլասանց Սարգիսի տանը: 1934–35 ուսումնական տարում դպրոցական շենք է կառուցվում: Առաջին տնօրենն էր Սարգիս Հակոբյանը: Նրան հաջորդել են Գրիշա Ղուկասյանը, Գուրգեն Պետրոսյանը, Հայկազ Գրիգորյանը, Գուրգեն Հովսեփյանը, Էդիկ Զաքարյանը, Ֆլորա Բաղմանյանը, Ռիմա Հարությունյանը:

1989 թ. կրթարանը միջնակարգ դպրոցի կարգավիճակ է ստանում:

1990–ական թվականներին Ներքին Հոռաթաղում նոր դպրոցական շենք է կառուցվում: 1992 թ. բռնագաղթի պատճառով դպրոցի նորակառույց շենքը վերջնական տեսք չի ստանում: Հետագայում այդ շենքը ՊԲ տնօրինությանն է տրվում:

1995–2000 թթ. Արցախի իշխանությունները դպրոցական նոր շենք են կառուցում: 1994 թ. սեպտեմբերի 1–ին դպրոցի տնօրեն է նշանակվում Լավրենտ Մնացականյանը: 2000 թվականից առայսօր դպրոցի տնօրենն է Մելանյա Դավթյանը:

2015–2016 ուսումնական տարում դպրոցում սովորում էր 151 աշակերտ, աշխատում 24 ուսուցիչ:

2015 թ. շահագործման է հանձնվել դպրոցին կից կառուցված մանկապարտեզը:

Ներքին Հոռաթաղի արևելյան կողմում՝ Սարեն դուզե բարձրադիր լանջին է գտնվում Թագա խաչ և Կոտրած եղջի ուխտատեղին: Արևմտյան հատվածում՝ բլրի գագաթին է գտնվում Նահատակ ուխտատեղին:

19–րդ դարի վերջերին կառուցված եկեղեցին գործել է մինչև 1925 թ.: Սկզբում այն վեր էր ածվել մշակույթի տան, իսկ ստալինյան վարչակարգի ուժեղացման պայմաններում դարձել է կոլտնտեսության պահեստ: Հետխորհրդային տարիներին եկեղեցին հիմնանորոգվել է:

2014 թ. Ներքին Հոռաթաղում կառուցվել է նաև Սուրբ Գևորգ եկեղեցին, որը ավելի շատ հոգում է գյուղում տեղակայված գորամասի գինձառայողների հոգևոր կարիքները:

Ներքին Հոռաթաղում հայտնի են հետևյալ աղբյուրները՝ Սուրուցեն (սառույցեն), Ինը ակնով քյահրիզը:

<sup>828</sup> ԱրՊՀ հայագիտական կենտրոն, Մ. Դավթյան, Ներքին Հոռաթաղ, էջ 1:

Գյուղում շարունակում են ապրել Հայրունց, Ըղմալանց, Խաչունց, Քրսպարանց, Ջաքունց, Մկրտումանց, Կյափունց, Աշրղանց, Մոսունց, Նալբանդանց, Քոչարանց, Բլրսանանց, Բլանց, Տանունց, Բալունց, Պիծի Գյուլունց, Հուսեփանց, Տուկանանց, Հըրըբեղանց, Ըրըբեկանց, Գլմանց, Տրնյեյանց, Մուքեյանց, Կալունց, Մաթոսանց, Մարդունց, Շբանանց, Վիանանց, Ռքալանց, Անդրունց, Քրիանանց, Ղարահարունց, Ջվաղանց, Սայունց, Սիականց, Դաղայանների, Բեգլարյանների, Բագիյանների ազգատոհմերի ներկայացուցիչները:

Համայնքում գործում են գյուղապետարան, բուժկետ, դպրոց:

1979 թ. մարդահամարի տվյալներով Ներքին Հոռաթաղում կար 321 տուն, 1357 բնակիչ<sup>829</sup>: 2018 թ. տվյալներով գյուղում կար՝ 204 տուն, 1105 բնակիչ<sup>830</sup>: Նրանք աշխատում են գյուղատնտեսության ասպարեզում, Կաշենի գործարանում և ծառայում ԱՀ Պաշտպանության բանակում:

### ՆՈՐ ԱՅԳԵՍՏԱՆ

Բնակավայրը գտնվում է ԱՀ հյուսիսային հատվածում, Թարթառ գետի ձախափին: Չայլուն Մարտակերտի շրջանի ծայր հյուսիսային բնակավայրերից մեկն է, որն առայսօր բնագավառ է Ադրբեջանի կողմից: Ադրբեջանի Թարթառ (Միր Բաշիր) բնակավայրից ընդամենը 2 կմ հեռավորության վրա է գտնվում: Ներկայիս բնակավայրը նախկինում ներառված էր Արցախի Խաչեն գավառում:

1826–1828 թթ. ռուս-պարսկական պատերազմից հետո Պարսկաստանից որոշ ընտանիքներ տեղափոխվում և հաստատվում են Արցախի մի շարք լքված բնակավայրերում: Միջնադարում Թարթառի երկու ափերին՝ հարթավայրային շրջանում, հայկական գյուղեր կային: Մահմեդական քոչվոր ցեղերի ձնշման տակ հայերը լքում են իրենց նախկին բնակավայրերը:

Հայկունին թվարկում է Թարթառի երկու ափերի հայկական 19 գյուղերի անուններ, որոնք մինչև 18-րդ դարը լքվել են: Դրանք են՝ Ծոս, Մասիս, Խուտրաշեն, Սըռենշեն, Սրաշեն, Մթնաձոր, Ըկանայ, Լեովա (Լեոնաբերդ), Խըլզնաշեն, Ղառուքենդ, Օրան-Մեծշեն, Ծարավաջուր, Ջուխտակ շինատեղ, Եղցաթումբ, Բակլիկ շինատեղ, Բըլխանա, Թրթոր, Մեջիդ, Կաթողիկոսասար<sup>831</sup>:

1828 թ. Խոյ գավառի Բադրբեռով կոչված հայկական բնակավայրից մի քանի ընտանիքներ հաստատվեցին Ներքին Չայլուի, իսկ Ուրմիայի Շոհովա և Ըոհավա գյուղերից՝ Վերին Չայլուի տարածքներում:

<sup>829</sup> Մելքումյան Ս., Նշվ. աշխ., էջ 167:

<sup>830</sup> ԱՀ առկա բնակչության թվաքանակը 2018 թ. հունվարի 1-ի դրությամբ, էջ 3:

<sup>831</sup> Հայկունի, նշվ. աշխ., էջ 56:

Չայլուի տարեցները պատմում են, որ բնակավայրի հիմնադիրները Անտոն, Բարա, Բաղդասար, Աբրահամ, Խաչատուր եղբայրներն են եղել: Նույն բնակավայրի երկու թաղամասերում՝ Վերին Չայլուի և Ներքին Չայլուի միջև գտնվող բաց տարածքում, 20-րդ դարի 60-ական թվականներին հաստատվում են Թարթառի ձախափնյակում գտնվող հայկական մեկ այլ գյուղի՝ Ղահրիլայի բնակիչները: Եվ այդպես, Ներքին և Վերին Չայլուները դառնում են մեկ ամբողջություն:

1890-ական թվականներին Վերին Չայլուն ուներ 55 տուն, 489 բնակիչ, իսկ Ներքին Չայլուն 45 տուն, 257 բնակիչ<sup>832</sup>:

19-րդ դարի երկրորդ կեսերին Չայլույում կառուցվել է Սբ. Աստվածածին եկեղեցին:

1930 թ. Չայլույում կոլտնտեսություն է կազմավորվել: 1974 թ. այն վերակազմակերպվել և դարձել էր խորհրդային տնտեսություն (սովխոզ): Չայլուի տնտեսությունը ղեկավարել են Բարաթ Բաղալյանը, Արտաշես Գաբրիելյանը, Ալյոշա Վարդազարյանը, Սուրեն Բարսեղյանը, Ռաֆիկ Մելքումյանը, Ռուբեն Աբրահամյանը, Երվանդ Բաբայանը:

Բնակլիմայական պայմանները և ժողովրդի աշխատասիրությունը նպաստեցին գյուղի տնտեսապես հզորանալուն: Գյուղում կառուցվեցին դպրոց, երկու մանկապարտեզ, մշակույթի տուն, գրադարան, կապի բաժանմունք, հանդիսությունների սրահ, կենցաղսպասարկման 6 կետ: 1954 թ. գյուղը էլեկտրաֆիկացվել է: Կառուցվել են երկհարկանի բնակելի տներ:

Հայրենական մեծ պատերազմին մասնակցել է 650 մարդ, որից 194-ը զոհվել են:

Չայլուի նշանավոր հանդամասերն են Թխմաչարը, Կամրջի թաղը, Անդունանց բաղնիքը, Բաբիի դարան, Կասիմ դարան և այլն:

Արցախյան ազատագրական պատերազմին Չայլուից մասնակցել են 100-ից ավելի մարդ, զոհվել են 44-ը: Կոլյա Ավանեսյանը, Սամանդար Անտոնյանը, Վալերի Ղամբարյանը հետմահու արժանացել են ԱՀ «Մարտական խաչ» 2-րդ աստիճանի շքանշանի:

1992 թ. հունիսի 17-ին ադրբեջանական զինված ուժերը գրավեցին նաև Չայլու գյուղը: Մինչև Չայլուի անկումը գյուղում ապրում էր 2759 մարդ, կար 692 տուն: Չայլուի բնակչության մեծ մասը տեղափոխվեց ՌԴ: Մի փոքր հատված էլ շարունակում է ապրել Արցախում:

1995 թ. պատերազմի ավարտից հետո նրանք որոշեցին ապրել ազատագրված տարածքներից մեկում՝ Մոլալարում: Գյուղը անվանվեց Նոր Այգեստան: Այն գտնվում է Մարտակերտ քաղաքից 20 կմ դեպի հարավ՝ Խաչեն գետի ափին: Նոր Այգեստանի տարածքում միջնադարյան եկեղեցու, գյուղատեղիի, գերեզմանոցի մնացորդները խոսում են այն մասին, որ նախկինում Աղդամը (Ակնա) և նրան հարակից հարթավայրային շրջանները հայաբնակ էին:

<sup>832</sup> Մակար եպս. Բաթխուտարեանց, Աղուանից երկիր և դրացիք, Արցախ, էջ 277:

19-րդ դարի երկրորդ կեսին Չայլուի Սբ. Աստվածածին եկեղեցուն կից գործում էր դպրոց, որտեղ սովորեցնում էին գրել, կարդալ, հաշվել, կրոն: 19-րդ դարի 80-ական թթ. վերջերին Չայլույում բացվել է ծխական դպրոց՝ 45 աշակերտով: 1908 թ. տվյալներով այստեղ գործում էր միգասյա երկսեռ դպրոց՝ 66 աշակերտով և դասավանդում էր 2 ուսուցիչ<sup>833</sup>:

Խորհրդային տարիներին Չայլուի դպրոցը միջնակարգի կարգավիճակ ուներ: 20-րդ դարի 70-80-ական թթ. այդ դպրոցում սովորում էր 300 աշակերտ, աշխատում՝ 42 ուսուցիչ:

Նոր Այգեստան գյուղի հիմնավորվելուց հետո, այստեղ նոր դպրոց է բացվում: Սկզբում այն տարրականի կարգավիճակ ուներ, այնուհետև դարձավ ութամյա, իսկ 2010 թ.՝ միջնակարգ: Նշված ժամանակահատվածում դպրոցում սովորում էր 44 աշակերտ, դասավանդում՝ 12 ուսուցիչ:

Ծննդով Չայլուից է նշանավոր մանկագիր Յուրի Սահակյանը:

Նոր Այգեստանի համայնքը ապահովված է էլեկտրաէներգիայով: Հեռուստատեսությունը, ռադիոն, ինտերնետ ծառայությունը, անլար հեռուստակապը հասանելի են Նոր Այգեստանում: Այստեղ գործում են գյուղապետարան, մշակույթի տուն, բուժկետ, միջնակարգ դպրոց:

Գյուղում կա մեկ աղբյուր՝ Տնջրե:

Չայլուի՝ Բաղդասարյանների, Բաբայանների, Պողոսյանների, Աբրահամյանների, Մովսիսյանների, Հարությունյանների, Աբգարյանների, Նիկողոսյանների, Գալստյանների, Ֆահրադյանների, Ավանեսյանների ազգատոհմերի ներկայացուցիչները ապրում են Նոր Այգեստանում:

2018 թ. տվյալներով գյուղում կար 47 տնտեսություն, 173 բնակիչ<sup>834</sup>: Նրանց հիմնական զբաղմունքը անասնապահությունն ու հողագործությունն են:

## ՆՈՐ ԿԱՐՄԻՐԱՎԱՆ

Բնակավայրը գտնվում է ԱՀ հյուսիսարևելյան հատվածում՝ Թարթառի ստորին ավազանի հարթավայրային գոտում՝ Մարտակերտ քաղաքից 16 կմ հեռավորության վրա: Նախկինում բնակավայրը գտնվում էր Արցախի Ջրաբերդ գավառում:

Պահպանված հնագիտական նյութերը վկայում են, որ Կարմիրավանի տարածքում վաղ շրջանում հայկական բնակավայր է եղել: Այդտեղ պահպանվել է հողաթումբ տիպի բերդի մնացորդները: Տեղացիներն այն անվանել են Սանգար<sup>835</sup>:

1922 թ. Մարտակերտի շրջանի որոշ բնակավայրերի մի քանի ընտանիքներ փորձել են հաստատվել Շոթյանլու գյուղից ոչ հեռու՝ Թարթառի ձախ ափին: Սակայն սեյսմիկ քարուքանդ է անում հողաշեն տները, քլում տանում գյուղացիների ունեցվածքը:

Աղետից նրանք չեն հուսահատվում և չեն ընկրկում դժվարություններից: Այս անգամ որոշում են գյուղը հիմնադրել նախկին հայկական բնակավայրերից մեկի հիմքերի վրա: Նորաստեղծ բնակավայրը անվանում են Կարմիր քերդ: Բուշնիկյան գաղափարախոսության տպավորության տակ գյուղը 2 տարի անց վերանվանում են Կարմիրավան:

1930 թ. այդտեղ կազմակերպվել է կոլեկտիվ տնտեսություն: 1950 թ. այն միավորվել է Սեյսուկանի կոլտնտեսության հետ: Կարմիրավանի նախկին տնտեսությունը 1964 թ. միավորվել էր Մարտակերտի՝ կուսակցության 22-րդ համագումարի անվան պետական տնտեսության (սովխոզի) հետ: Տարբեր ժամանակահատվածներում տնտեսությունը ղեկավարել են Սամվել Մամունցն ու Սեդրակ Մկրտումյանը:

Հայրենական մեծ պատերազմին գյուղից մասնակցել է 63 մարդ, որից 24-ը զոհվել է: Նրանց հիշատակին հուշարձան է կանգնեցվել:

1970 թ. գյուղում արդեն կար 132 տուն, 605 բնակիչ, 1987 թ.՝ 148 տուն, 518 բնակիչ<sup>836</sup>, բռնագաղթի նախօրյակին՝ 1992 թ. հուլիսի 1-ին՝ 513 բնակիչ<sup>837</sup>:

Կարմիրավանն ուներ մշակույթի պալատ, գրադարան, կապի բաժանմունք, բուժկետ, մանկապարտեզ, խանութ, վարսավիրանոց:

Արցախյան ազատամարտին կարմիրավանցիներն իրենց գործուն մասնակցությունն են ունեցել: Կազմավորվել էր կամավորական ջոկատ, որի հրամանատարն էր Յակով Գալստյանը: Գյուղը 15 զոհ է ունեցել: Նրանցից Իգոր Հասրաթյանը հետմահու պարգևատրվել է ԱՀ և ՀՀ «Մարտական խաչ» 2-րդ աստիճանի շքանշաններով:

1992 թ. հուլիսի 3-ին աղբբեջանցիներին հաջողվում է գրավել գյուղը: Բնակչության մեծ մասը տարիների ընթացքում տեղափոխվում է Ռուսաստան: Կարմիրավանի հայության ավանդույթները պահելու նպատակով 2001 թ. նախատեսվում է նրանց համար Մարտակերտ քաղաքում կառուցել մի առանձին թաղամաս: 2001-2002 թթ. կառուցվեց 6 բնակարան, որոնք տրամադրվեցին զոհված կարմիրավանցիների ընտանիքներին: Սակայն այդ ծրագիրը այդպես էլ չիրագործվեց: 2003 թ. կարմիրավանցիները որոշեցին Մարտակերտից 7 կմ հեռավորության վրա գտնվող, նախկինում աղբբեջանաբնակ Փափրավանդ գյուղի տեղում՝ Խաչենագետի ձախ գետահովտում հիմնադրել Նոր Կարմիրավան գյուղը:

Կարճ ժամանակահատվածում գյուղում ապրելու համար որոշակի պայմաններ ստեղծվեցին: Գյուղն ապահովված է խմելու և ոռոգման համար մշտական ջրով: Ռադիոն, հեռուստատեսությունը, ինտերնետ կապը, անլար հեռախոսակապը բնակչու-

<sup>833</sup> ՀԱԱ, ֆ. 56, գ. 143, թ. 8, գ. 543, թ. 110:

<sup>834</sup> ԱՀ առկա բնակչության թվաքանակը 2018 թ. հունվարի 1-ի դրությամբ, էջ 3:

<sup>835</sup> ԱրԴՀ հայագիտական կենտրոն:

<sup>836</sup> Մելքումյան Ս., նշվ. աշխ., էջ 161:

<sup>837</sup> ԱրԴՀ հայագիտական կենտրոն:

թյան համար հասանելի են: Նոր Կարմիրավանում գործում են գյուղապետարան, մշակույթի տուն, բուժկետ, դպրոց:

Դեռևս 1931 թ. Կարմիրավանում բացվել էր տարրական դպրոց, որը 1990 թ. դարձել է ութամյա: Այդ տարիներին դպրոցում սովորում էր 77 աշակերտ, դասավանդում՝ 16 ուսուցիչ:

Բռնագաղթից հետո՝ 2006 թ. սեպտեմբերի 1-ին, Նոր Կարմիրավանում դպրոց է բացվում: 2018–2019 ուսումնական տարում Նոր Կարմիրավանում սովորում էր 17 աշակերտ:

Ինչպես Կարմիրավանում, այնպես էլ Նոր Կարմիրավանում դպրոցի տնօրեններ են աշխատել Ալյոշա Պետրոսյանը, Վոլոդյա Պետրոսյանը, Լարիսա Հասրաթյանը, Սուսաննա Թևոսյանը:

Բնակավայրի տարածքում պահպանվել են վաղ միջնադարյան եկեղեցու, գյուղատեղի, գերեզմանոցի հետքեր, քարարկղային թաղման դամբարաններ:

Համայնքի տարածքում կա 3 աղբյուր՝ Երե, Հոռին, Տնջրե:

Հին Կարմիրավանից այսօր Նոր Կարմիրավանում ապրում են Նավթալյանների, Ավթանդիլյանների, Պետրոսյանների, Ավիանների, Կարապետյանների, Գալստյանների, Անտոնյանների և Ասատրյանների ազգատոհմերի ներկայացուցիչները:

2018 թ. հունվարի 1-ի դրությամբ Նոր Կարմիրավանում կար 23 տուն և 159 բնակիչ<sup>838</sup>: Նրանց հիմնական զբաղմունքը հողագործությունն ու անասնապահությունն է:

### ՆՈՐ ՂԱԶԱՆԶԻ

Ղազանչի գյուղը գտնվում է ԱՀ հյուսիսարևելյան հատվածում՝ Մարտակերտի շրջանում, նախկին Խաչեն գավառում: Գյուղը տեղաբաշխված է Խաչեն գետի աջափնյակում՝ Վանքասարի ստորոտում և երեք կողմից շրջապատված է անտառապատ լեռներով: Գյուղը ելք ունի արևելյան կողմից դեպի հարթավայր:

Ղազանչին Արցախի հին գյուղերից է: Միջին միջնադարում տարածքը խիտ բնակեցված է եղել:

Ղազանչիի մոտ են գտնվում Կյուլ Մալիք (Գայլ Մելիք) և Կարմիր եղջու խութ տեղամասերի գյուղատեղիները, գերեզմանատները, կիսավեր կառույցների ավերակները:

Ղազանչիի հայերը մշտապես պայքարել են օտար նվաճողների դեմ: Սբ. Գևորգ եկեղեցու արևմտյան պատի մոտ գտնվող արձանգիր տապանաքարը պատմում է, որ 1557 թ. երկրամաս ներխուժած թուրքերի նկատմամբ տեղացիները հաղթանակ են տարել:<sup>839</sup>

<sup>838</sup> ԱՀ առկա բնակչության թվաքանակը 2018 թ. հունվարի 1-ի դրությամբ, էջ 3:  
<sup>839</sup> Մակար եպս Բարխուտարեանց, Աղուանից երկիր և դրացիք, Արցախ, էջ 271:

13-րդ դարում գյուղում կառուցվել է Սբ. Գևորգ եկեղեցին, որը 1671 թ. վերանորոգվել է: Գյուղին մոտ են գտնվում Կարմիր եղջին և Մեղրակեր սրբավայրը:

Արցախում խորհրդային կարգեր հաստատելուց հետո՝ 1931 թ., գյուղում կոլտնտեսություն էր կազմակերպվել, որը 1967 թ. միավորվել էր Սրխավենդի տնտեսությանը, իսկ հետագայում դարձել մարզային «Ազրոարդ»-ի օժանդակ տնտեսություն<sup>840</sup>:

Հայրենական մեծ պատերազմին Ղազանչի գյուղից մասնակցել է 167 մարդ, զոհվել է 65-ը: Նրանց հիշատակին գյուղում հուշարձան է կանգնեցվել:

1924 թ. գյուղում բացվել է տարրական դպրոց, որը հետագայում ութամյակի կարգավիճակ է ստացել:

Արցախյան ազատագրական պայքարի առաջին տարիներին՝ 1990 թ., գյուղում ինքնապաշտպանական ջոկատ էր կազմակերպվել:

Ղազանչի գյուղը 1992–1993 թթ. հայտնվել էր թե՛ զինաքախումների կիզակետում: 1992 թ. Արրբեջանի զինված ուժերի կողմից գյուղը գրավվել է: Բնակավայրում մնացած խաղաղ բնակիչները, հատկապես ծերեր ու կանայք, գերվել են: Նրանց կտտանքների են ենթարկել, իսկ մեծ մասին էլ գնդակահարել կամ էլ դաժանորեն կենդանի վառել են:

1993 թ. ԱՀ ՊԲ զորամասերի հարվածների տակ գյուղը ազատագրվել է: Գյուղից ԱՀ «Մարտական խաչ» 2-րդ աստիճանի շքանշանով պարգևատրվել են Թեմուր Վերդիի Առուստամյանը, հետմահու՝ Վոլոդյա Վյաչեսլավի Եսայանը:

Ղազանչիում 19-րդ դարի 90-ական թվականներին կար 35 տուն, 325 բնակիչ, 1970 թ.՝ 89 տուն, 455 բնակիչ, 1987 թ.՝ 75 տուն, 260 բնակիչ<sup>841</sup>, 1992 թ. հուլիսի 1-ին՝ 235 բնակիչ<sup>842</sup>:

Բռնագաղթից հետո գյուղը չի վերաբնակեցվել: Ղազանչիի 126 բնակիչներ պատերազմից հետո՝ 1994 թ., հաստատվել են հարևան Սրխավենդ գյուղում, որը վերանվանվել և ստացել է Նոր Ղազանչի անունը:

Գյուղը գտնվում է Ղազանչիից ոչ շատ մեծ հեռավորության վրա՝ ԱՀ հյուսիսարևելյան հատվածում՝ Մարտակերտի շրջանում՝ նախկին Խաչեն գավառում: Բնակավայրի սահմանային գոտով է հոսում Խաչենի ձախակողմյա վտակներից մեկը:

Նոր բնակավայրում հաստատվելուց հետո գյուղում միջնակարգ դպրոց է բացվել: Նոր Ղազանչին էլեկտրաֆիկացված է: Ունի խմելու ջրագիծ: Գյուղի աղբյուրներն են՝ Թեմարի և Ներքին:

Հեռուստատեսությունը, ուղիղն, բջջային և անլար հեռախոսակապը, ինտերնետ ծառայությունը բնակչությանը հասանելի են:

<sup>840</sup> Մելքումյան Ս., նշվ. աշխ., էջ 271:  
<sup>841</sup> Նույն տեղում:  
<sup>842</sup> ԱրՊՀ հայագիտական կենտրոն:

Համայնքում գործում են գյուղապետարան, ակումբ և բուժկետ:

Նոր Ղազանչիում 2010 թ. կար 36 տուն, 128 բնակիչ<sup>843</sup>, 2018 թ.՝ 41 տուն, 204 բնակիչ<sup>844</sup>: Նրանց հիմնական զբաղմունքը գյուղատնտեսությունն է:

## ՆՈՐ ՄԱՐԱՂԱ

Բնակավայրը գտնվում է ԱՀ հյուսիսարևելյան մասում՝ Թարթառ գետի աջ ափին՝ Աղրբեջանի հանրապետության Թարթառ (Միրբաշիր) ավանից ընդամենը 1,5 կմ հեռավորության վրա:

1826–1828 թթ. ռուս–պարսկական պատերազմից հետո Թուրքմենչայի 1828 թ. փետրվարի 10–ի հաշտության պայմանագրով պարսկահպատակ հայերին թույլատրվում է տեղափոխվել և բնակություն հաստատել Արևելյան Հայաստանում:

1828 թ. Մարաղայից յոթ ընտանիքներ հասնում են Թարթառի ափը և հիմնադրում նոր բնակավայր, որն էլ ավանակոչում են իրենց քաղաքի՝ Մարաղայի անունով:

Գյուղը, գտնվելով Թարթառի ափի հարուստ հողատարածքների վրա, զարգացման լայն հնարավորություններ է ստանում: 1885 թ. այստեղ արդեն 80 ընտանիք էր ապրում<sup>845</sup>:

Առաջին համաշխարհային պատերազմի ժամանակ, ռուսական կայսրության փլուզման և ամենաթողության պայմաններում, Ղարաբաղի դաշտավայրում արդեն մեծամասնություն դարձած մահմեդական խառնամրոխ ցեղերը փորձում են հաշվեհարդար տեսնել հայ բնակչության, այդ թվում մարաղացիների նկատմամբ:

Մինչև Արցախում հայկական պետականության կազմավորումը (1917 թ., դեկտեմբեր) մարաղացիները, որպես ապահով վայր ապրում էին Մաղավուզում:

1918 թ. նրանք ոչ միայն վերադառնում են իրենց բնակավայրը, այլև նորից սկսում են կարգավորել սոցիալ–տնտեսական կյանքը: Ավելին, 1918 թ. հունվարի վերջերին Արցախի կառավարությանը կից գործող պարենավորման հանձնախումբը Սարով, Մարտակերտ, Կուսապատ, Չայլու, Մարաղա գյուղերից և Մարգուշևանում գտնվող Ավան Յուզբաշյանի տնտեսությունից ալյուր և այլ մթերքներ են հավաքագրել Շուշիի բնակչության պարենային սուղ վիճակը մեղմելու համար<sup>846</sup>:

Մարաղայում խորհրդային կարգեր հաստատելուց հետո՝ 1930 թ., գյուղում կազմակերպվել է կոլտնտեսություն: 1960 թ. Մարաղայի և Մարգուշևանի կոլտնտեսությունները խոշորացվել են և դարձել մեկ տնտեսություն: 1964 թ. տնտեսությունը վերակազմակերպվել է սովխոզի: Մինչև 1992 թ. ապրիլը՝ աղրբեջանցիների կողմից Մարաղայի գրավումը, տնտեսությունը գործել է: Տնտեսության ղեկավարներ են եղել

<sup>843</sup> ԱրՊՀ հայագիտական կենտրոն:

<sup>844</sup> ԱՀ առկա բնակչության թվաքանակը 2018 թ. հունվարի 1–ի դրությամբ, էջ 3:

<sup>845</sup> Հայկունի, նշվ. աշխ., էջ 41:

<sup>846</sup> Իշխանեան Ե., նշվ. աշխ., էջ 108:

Դարչի Պողոսյանը, Զիվանշիր Սարգսյանը, Շուրա Զաքարյանը, Ժորա Հարությունյանը, Էդվարդ Ղարիբյանը, Արել Սարգսյանը, Սլավիկ Սարգսյանը, Սլավիկ Մովսեսյանը, Վազիֆ Համբարձումյանը: Կաթի արտադրության ասպարեզում ունեցած ակնառու հաջողությունների համար Լենա Ղուլյանը արժանացել է Սոցիալիստական աշխատանքի հերոսի բարձր կոչման:

1964 թ. խաղողագործական սովխոզի ստեղծվելուց հետո, երկու գյուղերի՝ Մարաղայի և Մարգուշևանի հիմքերի վրա ստեղծվում է Լենինական ավանը: Մինչև 1992 թ. ավանի հայաթափումը այդտեղ ապրում էր 5013 մարդ, որից 2513 մարաղացիներ, 2500 մարգուշավանցիներ: Բնակչության հիմնական զբաղմունքներն էին անասնապահությունը և հողագործությունը, մասնավորապես խաղողագործությունն ու բամբակագործությունը: 1950–ական թվականներին Մարաղայում արտադրվել է նաև բնական կաուչուկ: Լենինականում գործում էին նաև արդյունաբերական ձեռնարկություններ: Այստեղ էին գտնվում Ստեփանակերտի էլեկտրագործարանի և կոնդենսատորի գործարանի մասնաճյուղերը, գինեգործարանը, փայտավերամշակման գործարանը, տրակտորների վերանորոգման հանրապետական նշանակության գործարանը, շերամի վերամշակման կոմբինատը, հացի գործարանը, բենզինի, դիզվառելիքի, ավտոպահեստամասերի, քսայուղերի խոշոր կայանը:

Լենինականում գործում էր «Ղարաբաղ» գիտափորձական կայանը: Դրանից բացի այստեղ կային մի քանի կենցաղապասարկման կետեր, 1 ռեստորան, 6 ճաշարան, 4 առևտրի օբեկտներ, միջնակարգ դպրոց՝ հայկական և ռուսական բաժանմունքներով, 3 մանկապարտեզ, որից երկուսը հայկական, մեկը ռուսական, հիվանդանոց, կապի բաժանմունք: Ավանը էլեկտրաֆիկացված և գազաֆիկացված էր:

Միայն Մարաղայից Հայրենական մեծ պատերազմին մասնակցել է 255 մարդ, որից 148–ը զոհվել է: Նրանց հիշատակին գյուղում կառուցվել է հուշարձան:

Մարաղացիներին առանձնապես ծանր ճակատագիր բաժին հասավ արցախյան ազատագրական պայքարի տարիներին: 1988 թվականից մինչև 1992 թվականի հունիսի 17–ը թշնամին տասնյակ հարձակումներ է գործել Մարաղա և Մարգուշևան գյուղերի ուղղությամբ: Մարաղայի (հրամանատար՝ Ռոմա Կարապետյան) և Հասանդայի (հրամանատար՝ Ժորա Պողոսյան) կամավորականների ջանքերով հաջողվել է նրանց հետ շարտել ելման դիրքեր: 1992 թ. փետրվարի 25–26–ին, երբ ԱՀ ինքնապաշտպանական ջոկատները ոչնչացնում էին Խոջալլուի կրակակետը, Աղրբեջանի զինված ուժերը փորձեցին գրավել Մարաղա և Մարգուշևան գյուղերը: Թշնամին, ճակատամարտի դաշտում թողնելով 40–ից ավելի դիակներ, նահանջում է:

1992 թ. ապրիլի 10–ին աղրբեջանցիները մեծաքանակ ռազմական տեխնիկայով 3 անգամ գրոհում են Լենինականի վրա: Երկու գրոհները տեղի ջոկատների և ազատագրական բանակի մարտիկներ՝ Լեոնիդ Ազգալոյանի և Վլադիմիր Բալայանի գլխավորությամբ, հետ են շարտվում:



Երրորդ գրոհը ճակատագրական եղավ Լենինավանի համար: Հակառակորդ ձեռքեց պաշարման օղակը և մտավ ավան: Հայկական զինված ուժերը, վերախմբավորելով ուժերը, ապրիլի 10-ի լույս 11-ի գիշերը նորից ազատագրեցին ավանը: Մինչ այդ թշնամուն հաջողվել էր թալանել և հրկիզել 175 տուն, խոշտանգելով սպանել 51 խաղաղ բնակիչների և գերել 38 տարեց մարդկանց ու կանանց: 24 պատանդները հետագայում փոխանակվեցին, իսկ 14-ի ճակատագիրը այդպես էլ առայսօր անհայտ է: Սպանվածների մեծ մասի մարմինները անդամահատված էին, աչքերը՝ հանած:

Թշնամին նահանջելով թողնում է 44 սպանված, 12 բեռնատար, 9 մարդատար մեքենաներ, 2 թնդանոթ և արկերով բարձած 2 մեքենա:

Մարաղայում կատարված դաժանությունների վերաբերյալ հետագայում փաստավավերագրական ֆիլմ է նկարահանվել:

1992 թ. մայիսի 11-ին՝ ժամը 16:00-ին, թշնամին 16 զրահատեխնիկայի աջակցությամբ, նորից գրոհում է Մարաղա գյուղի վրա: Մարաղայի պաշտպանները Աշոտ Ղուլյանի (Բեկոր) առաջին վաշտի հետ միասին հետ են շարտում թշնամուն:

Մարտական գործողությունների ժամանակ զոհվում են 17 ազատամարտիկներ, վիրավորվում՝ 19 հոգի: Թշնամու կորուստներն անհամեմատ մեծ էին: Նրանք ռազմի դաշտում թողնում են 164 ասկյարներ և մեծ քանակությամբ ռազմական տեխնիկա:

Մայիսի 11-ի փայլուն հաղթանակից հետո Լենինավանի բնակիչները վերադառնում և իրենց օջախում ապրում են մինչև հունիսի 17-ը:

1992 թ. հունիսի 17-ին Մարտակերտի հյուսիսարևելյան ողջ ճակատով ադրբեջանցիները, անցնելով գրոհի, գրավում են հայկական մի շարք բնակավայրեր, այդ թվում Մարաղան:

Մարտական գործողություններին Մարաղայից մասնակցել է 206 հոգի, նրանցից 48-ը զոհվել է: Մարաղայի 60 խաղաղ բնակիչներ նույնպես դաժան պատերազմի զոհ են դարձել: Մարաղայից Միքայել Միրզոյանը և Իվան Գրիգորյանը պարզևատրվել են ԱՀ «Մարտական խաչ» 2-րդ աստիճանի շքանշանով:

Հայրենի օջախից գրկված Մարաղայի բնակիչներն ապրում են ԱՀ, ՀՀ և արտասահմանյան մի շարք երկրների բնակավայրերում: Բարեբախտաբար, նրանց մի մասը հայրենի երկրի նկատմամբ ունեցած պարտքի մեծ զգացումով իրենց գյուղից ոչ շատ մեծ հեռավորության վրա գտնվող Արցախի հնագույն բնակավայրերից մեկի՝ Տիգրանակերտի հարևանությամբ գտնվող նախկին ադրբեջանաբնակ Քյանգառլի գյուղի տարածքում՝ Խաչեն գետի ափին, 1995 թ. Վազիֆ Հայրապետյանի ղեկավարությամբ Նոր Մարաղա անունով գյուղ է հիմնադրում: Գյուղը օրեցօր նոր շունչ է ստանում: Նոր Մարաղայում զոհվածների հիշատակին հուշարձան է կառուցվել:

19-րդ դարի 60-ական թվականներից Մարաղայի Սբ. Աստվածածին եկեղեցուն կից գործել է դպրոց: 1873 թ. կաթողիկոսի կոնդակով գյուղում բացվել է եկեղեցական-ծխական դպրոց՝ 30 աշակերտով, որտեղ դասավանդում էր 1 ուսուցիչ: 1886 թ. գյուղում գործում էր մեկդասյա արական ծխական դպրոց՝ 40 աշակերտով: Աշխա-

տում էր 1 ուսուցիչ: Երբ 1896 թ. ցարական հրովարտակով փակվեցին հայկական դպրոցները, Մարաղայի դպրոցը շարունակում էր գործել: 1908-1909 ուսումնական տարում Մարաղայի մեկդասյա երկսեռ դպրոցն ուներ 2 բաժանմունք, 52 աշակերտ, 2 ուսուցիչ: Դպրոցը պահվում էր բաքվաքնակ մարաղացիների հայրենակցական միության նպաստով և աշակերտների ուսման վարձով:

Խորհրդային տարիներին Մարաղայում արդեն գործում էր միջնակարգ դպրոց, որն ուներ ինչպես հայկական, այնպես էլ ռուսական բաժիններ: 1989-1990 ուսումնական տարում դպրոցն ուներ 300 աշակերտ և 34 ուսուցիչ: 1992 թ. գյուղի բռնատեղահանվելուց հետո, դպրոցահասակ երեխաները միաժամանակ ուսումը շարունակեցին տարբեր բնակավայրերի դպրոցներում:

1997 թ. սեպտեմբերի 20-ին Նոր Մարաղայում բացվեց 8-ամյա դպրոց՝ 20 աշակերտով: 2004 թ. Թեհրանի հայոց թեմի միջնորդությամբ տեր և տիկին Վարուժան և Ալմա Հովհաննիսյանների միջոցներով կառուցվեց նոր դպրոց: 2010 թ. դպրոցում սովորում էր 82 աշակերտ, դասավանդում 22 ուսուցիչ, 2017-2018 ուսումնական տարում համապատասխանաբար 84 աշակերտ, 19 ուսուցիչ: Մարաղացի ռուսաստանաբնակ Մարատ Պետրոսյանի միջոցներով դպրոցի շենքը վերանորոգվել է: Դպրոցի տնօրեններ են աշխատել Երվանդ Հովակիմյանը, Հենրիկ Բախշիյանը, Վոլոդյա Մանայանը, Մկրտիչ Ասրյանը, Լյուբա Գրիգորյանը:

Ծննդով Մարաղայից են բժշկական գիտությունների դոկտոր Սերգեյ Թադևոսյանը, տեխնիկական գիտությունների դոկտոր, պրոֆեսոր Վաչագան Գրիգորյանը, ֆիզմաթ գիտությունների դոկտոր Արտեմ Ավագյանը, ԱՀ առաջին և երկրորդ գումարումների Ազգային ժողովի պատգամավոր, Մարաղայի ինքնապաշտպանական ջոկատի հրամանատար Ռոմա Կարապետյանը:

Մարաղայի տարածքում է գտնվում 19-րդ դարում կառուցված Սբ. Աստվածածին եկեղեցին: Նոր Մարաղայի շրջակայքը առատ է պատմամշակութային արժեքներով: Գյուղի շրջակայքում պահպանվում են Ք. ա. 2-1-ին հազարամյակների դամբարանաբլուրներ, ֆայոս, միջնադարյան եկեղեցիներ, այդ թվում ժայռափոր: Մասնավորապես նշանավոր է Վանքասարի եկեղեցին (5-7-րդ դարեր):

Այստեղ է գտնվում Տիգրան Մեծի կառուցած քաղաքներից մեկը՝ Արցախի Տիգրանակերտը: ՀՀ և ԱՀ հնագետները ամեն տարի նոր շինություններ են հայտնաբերում: Ամրոցից ներքև փոված է եղել քաղաքը, որը գոյատևել է մինչև 14-րդ դարը: Այստեղ հնագետները հայտնաբերել են 5-7 դարերի բազիլիկ երկու եկեղեցիների հիմքեր: Պեղված նյութերի հիման վրա ամրոցում բացվել է թանգարան: Նոր Մարաղայի նշանավոր հանդամասերն են՝ Ճղպրոտ, Տերտերանց տափ, Մարկուսանց տափ, Հեռու դաշտ, Ներքևի դաշտ, Մուխանանց տափ, Անանյանանց տափ:

Համայնքի տարածքում է գտնվում Կամոյի աղբյուրը:

Նոր Մարաղայում ապրում են Մարաղայից այստեղ տեղափոխված Կարապետյանների, Գրիգորյանների, Մովսեսյանների, Վանյանների ազգատոհմերի ներկայացուցիչները:

Գյուղում գործում են ակումբ, համայնքային կենտրոն, դպրոց, շուկա, 5 խանութներ: Համայնքը ապահովված է էլեկտրաէներգիայով, խմելու և ոռոգման ջրով: Այստեղ հասանելի են հեռուստատեսությունը, ռադիոն, ինտերնետ կապը:

2018 թ. տվյալներով Նոր Մարաղայում կա 121 տուն, 371 մարդ<sup>847</sup>: Նրանց հիմնական զբաղմունքը գյուղատնտեսությունն է: Բնակչության մի մասն էլ աշխատում է Կաշենի հանքավայրում: Այստեղ կան նաև կրաքարի հարուստ պաշարներ:

### ՆՈՐ ՍԵՅՍՈՒԼԱ

Գյուղը գտնվում է Մարտակերտի շրջանի հյուսիսարևելյան հատվածում: Գյուղի տարածքը հարթավայրային է, գուրկ անտառներից:

Սեյսուլանը գոյություն ուներ միջնադարից. դրա մասին են վկայում Սեյսուլանի հին գերեզմանատունը և պահպանված տապանաքարերը: Դաշտավայրը հնում խիտ բնակեցված է եղել և պատահական չէ, որ Սեյսուլանի մոտ պահպանվել են հին հայկական քաղաքի ավերակներ, որի տարածքում խորհրդային տարիներին հիմնվել է ադրբեջանական Ղափանլու գյուղը: Եկվորները եկեղեցիների քարերը և տապանաքարերն իրենց բնակարանների համար օգտագործել են որպես շինանյութ:

Խորհրդային տարիներին հայաբնակ գյուղի համար անհարմարություններ ստեղծելու նպատակով, Ադրբեջանի ղեկավարության որոշմամբ Սեյսուլանի շուրջը հիմնադրել են Ղափանլու, Շոթլանլու, Նամեռլի, Ղազիան ադրբեջանաբնակ գյուղերը:

Հարթավայրում գտնվելով՝ Թարթառ գետի վարարումների պատճառով գյուղը մի քանի անգամ հեղեղվել և ավերվել է: Գյուղի բնակիչները դարերի ընթացքում ստիպված մի քանի անգամ փոխել են բնակավայրի տեղը:

Շատերի մոտ այն տպավորությունն է ձևավորված, որ Սեյսուլան տեղանունը թուրքական ծագում ունի: Մինչդեռ այն պարզապես կապված է բնական արհավիրքի՝ ջրհեղեղի հետ: Ամենայն հավանականությամբ գյուղի անունը նախկինում եղել է Սեյսուլան: Բառը բաղկացած է երկու արմատից՝ «սել», որ նշանակում է հեղեղ և «սուլ», որը, ըստ Ստեփան Մալխասյանի՝ ստուգաբանվում է ջրաղացի խողովակ կամ նավ<sup>848</sup>: Փաստորեն կարելի է ենթադրել, որ գյուղը, ջրհեղեղի ենթարկված վայրում լինելով, անվանվել է Սեյսուլան, հետագայում՝ Սեյսուլան:

1868 թ. մարդահամարի տվյալներով Սեյսուլանում ապրում էր 220 մարդ<sup>849</sup>: 19-րդ դարի վերջերին Սեյսուլանում կար 35 ծուխ, 209 բնակիչ<sup>850</sup>: 1920 թ. գյուղում արդեն կար 89 տուն, 489 բնակիչ, 1970 թ.՝ 179 տուն, 782 բնակիչ, իսկ 1987 թ.՝ 178 տուն, 650 բնակիչ<sup>851</sup>: Լինելով դաշտավայրում դարերի ընթացքում գյուղն անընդհատ ասպատակվել է քոչվոր ցեղերի կողմից: Այդ պայթարում նրանք ապավինում էին իրենց ուժին ու հավատին: 1811 թ. գյուղում նրանք կառուցեցին Սուրբ Աստվածածին եկեղեցին, որը 1992 թ. ավերվել է ադրբեջանցիների կողմից:

Խորհրդային տարիներին Սեյսուլանը, լինելով ԼՂԻՄ կազմում, ունեցավ որոշակի ձեռքբերումներ: 1932 թ. գյուղում կազմավորվեց կոլեկտիվ տնտեսություն: Զարգացած էին բանջարաբուծությունը, անասնապահությունը և, հատկապես, խաղողագործությունը: 1980-ական թվականներին կոլտնտեսության դրամական եկամուտները անցնում էին 2,5 միլիոն ռուբլուց: Մեկ աշխատողի հաշվով տարեկան արտադրվում էր 11 000 ռուբլու գյուղատնտեսական մթերք<sup>852</sup>:

Տնտեսական վերելքը հնարավորություն ընձեռեց գյուղում կառուցելու երկհարկանի առանձնատներ, դպրոց, գյուղապետարան, մանկապարտեզ, մշակույթի պալատ, մարզադահլիճ, հանդիսությունների սրահ, ունենալ խանութ, կենցաղ սպասարկման կետ, կապի բաժանմունք:

Կոլտնտեսության վարչությունը ղեկավարել են Հակոբ Հարությունյանը, Արշակ Վարդումյանը, Թևան Հարությունյանը, Արամ Մարգարյանը, Արտաշ Իսրայելյանը, Անտոն Գրիգորյանը, Միշա Յախշիյանը, Արտաշ Հարությունյանը, Զավեն Ներսիսյանը, Ալյոշա Խաչատրյանը:

1976 թ. կոլտնտեսությունը վերակազմակերպվեց խորհունտեսության: Այդ տնտեսության ղեկավարներն էին Սուրեն Ավանեսյանը, Անուշավան Գրիգորյանը, Գեղեոն Հակոբյանը, Սպարտակ Մկրտչյանը: Վերջինիս ադրբեջանցի օժնականները անձնագրային ռեժիմի խախտման պատրվակով ձերբակալեցին, ենթարկեցին խոշտանգումների և ազատ արձակեցին միայն համագյուղացիների կողմից հանգանակված շատ խոշոր փրկագին ստանալուց հետո:

Հայրենական մեծ պատերազմին գյուղից մասնակցել է 93 մարդ: Չոհվել է 48-ը: Նրանց հիշատակին հին Սեյսուլանում կանգնեցված է եղել հուշարձան:

Արցախահայության ազատագրական պայքարի առաջին իսկ օրվանից Սեյսուլանը ենթարկվել է ադրբեջանցի զինված ավազակախմբերի գրոհներին: 1992 թ. փետրվարի 27-ին գյուղը տեղահանվել է: Ազատագրական պատերազմի տարիներին 8 սեյսուլանցիներ նահատակվել են: Տարբեր երկրներ տեղափոխված սեյսուլանցիներին հայրենի երկրում հավաքելու նպատակով ԱՀ կառավարության որոշմամբ

<sup>849</sup> «Кавказский календарь» на 1868, Тифлис, 1867, с. 6.

<sup>850</sup> Մակար եպս. Բարխուտարեանց, Աղուանից երկիր և դրացիք, Արցախ, էջ 177:

<sup>851</sup> Մելքումյան Ս., նշվ. աշխ. էջ 166:

<sup>852</sup> ԱրՊՀ հայագիտական կենտրոն, Ա. Մինասյան, Նոր Սեյսուլան, էջ 2:

<sup>847</sup> ԱՀ առկա բնակչության թվաքանակը 2018 թ. հունվարի 1-ի դրությամբ, էջ 3:

<sup>848</sup> Մալխասյան Ստ., Հայերեն բացատրական քառարան, հ. 4, էջ 210:

Խաչենի հովտում՝ գետի ձախ ափին՝ նախալեռնային գոտում՝ Մարտակերտ-Ստեփանակերտ մայրուղու հարևանությամբ, հիմնադրվում է Նոր Սեյսուլան գյուղը: Ներկայումս գյուղում ապրում է Հին Սեյսուլանի և Յարմջայի նախկին բնակիչների մի մասը: Նոր Սեյսուլանի շենագմանն իրենց մասնակցությունն են բերում նաև ՀՀ և ԱՀ տարբեր բնակավայրերից այդտեղ տեղափոխված վերաբնակիչները:

Հին Սեյսուլանում Սուրբ Աստվածածին եկեղեցին կառուցելուց հետո սկսել է գործել հոգևոր դպրոց, որտեղ երեխաններին սովորեցնում էին գրել, կարդալ, հաշվել, կրոն:

1870-ական թվականներին գյուղում բացվում է նախակրթարան, որտեղ սովորում էր 20 աշակերտ, դասավանդում՝ 1 ուսուցիչ: Գյուղացիների խնդրանքով, Կաթողիկոսի թույլատվությամբ Սեյսուլանում 1887-1888 ուսումնական տարում բացվել է մեկդասյա ծխական դպրոց: 1909 թվականից գյուղում գործել է 45 աշակերտով մեկդասյա երկսեռ դպրոց<sup>853</sup>: Խորհրդային տարիներին հին Սեյսուլանում գործում էր միջնակարգ դպրոց, 1980-ական թվականներին դպրոցում սովորում էր 170 աշակերտ, դասավանդում՝ 32 ուսուցիչ: Երկար տարիներ դպրոցը ղեկավարել է Զաքելյա Պետրոսյանը: 1980-ական թվականներին այդ պաշտոնը վարում էր Ա. Գրիգորյանը: 1994 թ.՝ Խաչենի ափին նոր գյուղի հիմնադրումից հետո, այստեղ սկսել է գործել դպրոց, որտեղ սովորում էր 12 աշակերտ, և դասավանդում՝ 3 ուսուցիչ, իսկ 2017-2018 ուսումնական տարում Նոր Սեյսուլանում արդեն սովորում էր 73 աշակերտ, դասավանդում՝ 21 ուսուցիչ: Նոր Սեյսուլանի դպրոց են հաճախում նաև Հովտաշենի երեխաները: 1994 թվականից դպրոցի տնօրենն է Ա. Մինասյանը:

Համայնքի տարածքում կա մեկ աղբյուր՝ Մհերի:

Գյուղը էլեկտրաֆիկացված է: Ունի խմելու ջրագիծ: Հեռուստատեսությունը, ուղիոն, բջջային և անլար հեռախոսակապը, ինտերնետ ծառայությունը հասանելի են բնակչությանը:

Գործում են գյուղապետարան, մշակույթի տուն, բուժկետ, դպրոց, առևտրի 2 կետ:

Նոր Սեյսուլանում 2018 թ. կար 38 տուն, 181 բնակիչ<sup>854</sup>: Նրանց հիմնական գրադմունքը գյուղատնտեսությունն է:

### ՇԱՀՄԱՍՈՒՐ

Բնակավայրը գտնվում է ԱՀ հյուսիսային հատվածում՝ Մարտակերտի շրջանում՝ Արծաթասարի հարավային ստորոտի հարթավայրային մասում՝ Վանք և Ծմակահող գյուղերի միջև՝ Խաչենագետի վերին հոսանքի ձախ ափին: Գյուղը գտնվում է գեղատեսիլ վայրում՝ դարավոր անտառների գրկում: Նախկինում բնակավայրը ներառված էր Արցախի Խաչեն գավառում:

<sup>853</sup> ՀԱԱ, ֆ. 56, ց. 2, գ. 10, թ. 10

<sup>854</sup> ԱՀ առկա բնակչության թվաքանակը 2018 թ. հունվարի 1-ի դրությամբ, էջ 3:

Շահմասուրը Արցախի հինավուրց բնակավայրերից մեկն է: Դրա մասին են վկայում նաև գյուղի տարածքում գտնվող նախաքրիստոնեական դարաշրջանի դամբարանաբլուրները, սրբավայրերն ու մատուռները:

Ներկայիս գյուղը հիմնվել է 12-13-րդ դարերում և Գանձասարի վանքի կալվածքների մեջ էր: Մոնղոլ-թաթարների կողմից բնակավայրը ավերվել էր:

Շահմասուր գյուղի հայությունը, դիմակայելով բազմաթիվ դժվարությունների, կարողացավ անասան պահել հայրենի եզերքի այդ հատվածը: Գյուղի համար նոր պատուհաս դարձան Աղա Մուհամմադ շահի 1795-1797 թթ. արշավանքներն ու դրան հաջորդած սովն ու մահտարժամը: Բնակչության մի զգալի մասն այդ ամենի զոհը դարձավ: Եղան նաև օտար ասիերում իրենց կյանքը որոնողներ: Մի քանի ընտանիքներ էլ համառորեն շարունակեցին ապրել հարազատ բնակավայրում:

19-րդ դարի սկզբներին Գանձասարի կաթողիկոսը փորձեց վերաբնակեցնել մայր աթոռի շրջակայքում գտնվող գյուղերը, այդ թվում՝ Շահմասուրը: Դիզակ գավառի Առաքյալ գյուղից մի քանի ընտանիքներ հաստատվեցին Շահմասուրում և նախկին հայկական բնակավայրը նոր շունչ ստացավ:

Շահմասուրում խորհրդային կարգեր հաստատելուց հետո՝ 1930 թ., կոլտնտեսություն է կազմակերպվել: 1951 թ. կոլտնտեսությունը միավորվել է Վանքի նույնօրինակ տնտեսության հետ: 1976 թ. վերոհիշյալ կոլտնտեսությունը վերակազմակերպվել և դարձել է խորհրդային տնտեսություն (սովխոզ): 1988 թ. այն նորից կոլտնտեսության կարգավիճակ էր ստացել:

Շահմասուրի տնտեսությունը ղեկավարել են Զինավուր Բաղդասարյանը, Ներսես Ավագյանը, Ուսուր Ստեփանյանը, Միրզա Էմիրյանը, Ներսես Գրիգորյանը, Ռադիկ Բաղդասարյանը, Ալյոշա Էմիրյանը:

Հայրենական մեծ պատերազմին գյուղից մասնակցել է 56 մարդ, որից 17-ը զոհվել է: Նրանց հիշատակին Ծմակահողում հուշարձան է կանգնեցվել:

Շահմասուրի բնակչությունն իր մասնակցությունն է բերել արցախյան ազատագրական պայքարին: Գյուղում կազմավորվել է ինքնապաշտպանական ջոկատ, որը մինչև 1994 թ. զինանդադարը, Մարտակերտի պաշտպանական շրջանի գնդի կազմում մասնակցել է տարբեր ռազմագործողությունների: Մարտական գործողություններին մասնակցած 48 ազատամարտիկներից 7-ը զոհվել են: Նրանցից Արկաղի Հայրապետյանը հետմահու պարգևատրվել է ԱՀ «Մարտական խաչ» 2-րդ աստիճանի շքանշանով:

1923 թ. Շահմասուրում բացվել է տարրական դպրոց: 1990 թ. այն ստացել է ութամյայի կարգավիճակ, որտեղ սովորում էր 34 աշակերտ: 1992 թ. սեպտեմբերից մինչև 1993 թ. փետրվար ամիսը դպրոցը, ռազմաճակատին մոտ լինելու պատճառով, փակվել է: Հրետակոծության պատճառով դպրոցը ավերվել է: 1993 թ. փետրվարից, թշնամուն Արցախի սահմաններից դուրս քշելուց հետո, պարապմունքները վերսկսվել են մասնավոր տներում: 2007 թ. Շահմասուրի կրթական հաստատությունը հիմնական

դպրոցի կարգավիճակ ստացավ: 2018–2019 ուսումնական տարում դպրոցում սովորում էր 22 աշակերտ:

Դպրոցի տնօրեններ են աշխատել Լազր Սարգսյանը, Սուրեն Ազատյանը, Արևհատ Մկրտչյանը, Արամ Աբրահամյանը, Անդրանիկ Ալեքսանյանը:

Շահմասուրի տարածքում պահպանվել են պատմամշակութային մի շարք արժեքներ, մասնավորապես Խաչին ձոր եկեղեցին (12–13-րդ դարեր), Խանաթոռի, Նահատակի, Ծաղկի խաչ հնավայրերը, Կտողնու, Թագա սրբատեղին, միջնադարյան բազմաթիվ խաչքարեր:

Գյուղամիջում 13-րդ դարում կառուցված եկեղեցին քանդվել է 1940 թ.: Մնացել է միայն զանգը, որն այսօր կախված է դպրոցի բակում:

Գյուղի նշանավոր հանդամասերն են Լույի խութը, Հնձանա հողը, Կուտրատածը, Պուղունց աղբյուրը, Չնչխեն, Քյաթա ծովը, Պրտնտուս հողը, Տգնտուն հաքին, Ճղարաթաղը, Ռուսկումների թումբը, Արակբեյին տեղը, Վետած աղբյուրը, Մակին տափը, Սունեն քերձը, Կապեն քերձը, Կտողնոտ թալան, Սևին շուվաքը, Մարդին բողազը, Մեծ–մեծ քարերը, Վերսին յալը, Վարթուտը, Պել ապան տոշը, Ծակ քարը, Սուլու քարը, Տնջրին, Տափարակը, Մեյդանը, Հիկեղանը:

Շահմասուրի տարածքում կա 9 աղբյուր՝ Տնջրեն տակեն, Ջրին ձորին, Ճղարաթաղի, Մեյդանեն, Պուղունց, Խոնչ, Խուզլանեն, Վետանց, Վարդուտ:

Շահմասուրում այսօր ապրում են Ռաբելյանց (Առաքելյաններ), Բողատանց (Բաղդասարյաններ), Իմիրանց (Էմիրյաններ), Պուղունց (Պողոսյաններ), Ըվաքյանց (Ավագյաններ), Ստեփանանց (Ստեփանյաններ), Իվազանց (Այվազյաններ), Բաղդունց (Բաղդասարյաններ), Կներքանց (Գևորգյաններ) ազգատոհմերի ներկայացուցիչները:

Շահմասուրում գործում են գյուղապետարան, մշակույթի տուն, բուժկետ, դպրոց: Գյուղը էլեկտրաֆիկացված և գազաֆիկացված է: Հեռուստատեսությունը, ռադիոն, ինտերնետ ծառայությունը հասանելի են բնակչությանը:

Շահմասուրում 1959 թ. կար 38 տուն, 160 բնակիչ, 1979 թ.՝ 44 տուն, 153 բնակիչ, 1987 թ.՝ 54 տուն, 151 բնակիչ<sup>855</sup>, 2018 թ.՝ 31 տուն, 153 բնակիչ<sup>856</sup>: Նրանց հիմնական զբաղմունքը գյուղատնտեսությունն է:

## ՉԱՓԱՐ

Բնակավայրը գտնվում է ԱՀ հյուսիսային մասում՝ Մարտակերտի շրջանում՝ նախկին Խաչեն գավառում: Բնակավայրը տեղաբախշված է Մոսկի լեռնաշղթայի հարավային մի գոգավորությունում՝ Թարթառ գետի միջին հոսանքի ձախ ափի գեղատեսիլ վայրում: Գյուղի շրջապատը անտառածածկ է:

<sup>855</sup> Մելքունյան Ս., նշվ աշխ., էջ 185:

<sup>856</sup> ԱՀ առկա բնակչության թվաքանակը 2018 թ. հունվարի 1-ի դրությամբ, էջ 3:

Ներկայիս բնակավայրից 500 մ դեպի հարավ 12–17-րդ դարերում գոյություն է ունեցել հին Չափար գյուղը (հին շեն): Որոշ տվյալներով ժամանակին այդ գյուղում 500 տուն հայ ընտանիք է ապրել<sup>857</sup>: Չափար գյուղի մասին խոսվում են նաև Դաղի վանքի կալվածագրերում<sup>858</sup>: Չափարից 1,5 կմ դեպի արևմուտք եղել է հայկական Սուրբեն դյուզ գյուղը, իսկ 2 կմ դեպի հարավարևմուտք՝ Սուրբ Մինաս բնակավայրը:

Ընդհանուր առմամբ վաղ միջնադարից սկսած՝ Չափար գյուղի շրջակայքը խիտ բնակեցված է եղել: Այդ կապակցությամբ Մակար Բարխուդարյանը գրել է. «Սկսեալ Չափար շինից մինչև Խոթայ վանք, մինչև Եանշաղ կան շատ աներակներ, որոց մեջ կան աներակ եկեղեցիներ և մօտերքում հանգստարաններ: Գաւառումս այժմ մնացած են միայն երկու հայաբնակ գիւղ. երեսուն գիւղից անելի է մնացեալ հայ գիւղերի աներակներն, որոնց շատերին մեջ այժմ տեղակայած են աւագակաքարոյ քեօլանի անուն մահմեդականներ: Այսպէս են Խոթ գիւղն և Եանշաղ վտակի մօտ եղած Եանշաղ գիւղն, որոց մեջ բնակում են մահմեդականք, բայց եկեղեցիներն մնում են դեռ կանգուն»<sup>859</sup>:

16–17-րդ դարերում հայկական լեռնաշխարհը դարձել էր թուրք–պարսկական պատերազմների թատերաբեմ: Այդ արհավիրքի տարիներին Հին Չափարի հայությունը նույնպես լքել է իր բնակավայրը: 17-րդ դարի վերջերին գյուղն արդեն դատարկ էր:

12-րդ դարում կառուցված Կարմիր քարի եկեղեցու շրջակայքում՝ հին Չափարից 500 մ հեռավորության վրա, 19-րդ դարի սկզբներից սկսեց ձևավորվել ներկայիս Չափար գյուղը: Այստեղ հաստատվեցին Բերդաձորի ենթաշրջանի գյուղերից, Ծամձորից և Տաթևից տեղափոխված հայ գյուղացիները:

19-րդ դարի 90-ական թվականներին Չափարում կար 12 տուն, 65 բնակիչ<sup>860</sup>: Բնակչությունը հիմնականում զբաղվում էր ծխախոտագործությամբ և անասնապահությամբ:

1930 թ. գյուղում կազմակերպվել է Ստեփան Շահումյանի անվան կոլտնտեսությունը, որը 1977 թ. վերակազմվել ու դարձել է պետական տնտեսություն: Տնտեսությունն ուներ 400 հա մշակովի հողատարածք և մոտ 200 գլուխ խոշոր եղջերավոր անասուններ:

Կոլտնտեսությունը և սովխոզը ղեկավարել են Բալախանում Գրիգորյանը, Սուրեն Սարգսյանը, Մովսես Դալլաքյանը, Ռաֆիկ Ստեփանյանը, Զավեն Գրիգորյանը, Անուշավան Մարտիրոսյանը, Անուշավան Մկրտչյանը, Գարիկ Ասրյանը, Սերժիկ Գրիգորյանը, Գագիկ Սարգսյանը, Վարդան Մկրտչյանը:

<sup>857</sup> Հայկունի, նշվ աշխ., էջ 69:

<sup>858</sup> Դիվան հայ վիմագրության, պրակ V, էջ 203:

<sup>859</sup> Մակար եպս. Բարխուտարեանց, Աղուանից երկիր և դրացիք, Արցախ, էջ 265:

<sup>860</sup> Մակ. արք. Բարխուտարեանց, Աղուանից երկիր և դրացիք, Արցախ, էջ 265:

Հայրենական մեծ պատերազմին գյուղից մասնակցել է 82 մարդ, զոհվել՝ 43-ը, որոնց հիշատակին կանգնեցվել է հուշարձան:

Արցախյան գոյամարտին մասնակցել է համարյա ողջ գյուղը: Ամեն մեկը յուրովի իր լույսն էր դրել ազգանվեր շարժմանը: Գյուղում ստեղծվել է ինքնապաշտպանական ջոկատ՝ Վովիկ Գրիգորյանի գլխավորությամբ:

Մարտական գործողությունների ընթացքում 26 հոգի զոհվել են: Նրանցից 2 հոգի՝ Վլադիմիր Սարգսյանը և Հրայր Դավթյանը, հետմահու արժանացել են ԱՀ «Մարտական խաչ» 2-րդ աստիճանի շքանշանի:

1992 թ. հունիսին գյուղի բնակչությունը բռնազաղթի ենթարկվեց: 1993 թ. գյուղի ազատագրվելուց հետո Չափար վերադարձավ բնակչության մեծ մասը և ձեռնամուխ եղավ հայրենի բնակավայրի վերականգնմանն ու շենացմանը: Այդ հարցում մեծ օժանդակություն է ցուցաբերել ծննդով Չափարից բարերար Վարուժան Գրիգորյանը:

Մինչև խորհրդային կարգերի հաստատվելը Սարգիս վարժապետը Չափարի երեխաներին իրենց տներում կարդալ և գրել էր սովորեցնում: 1934 թ. կառուցվել է գյուղի քառամյա դպրոցը: 1937 թ. այն յոթնամյակի կարգավիճակ է ստացել: 1956–57 ուսումնական տարվանից գյուղում գործել է միջնակարգ դպրոց:

1960-ական թվականներին դպրոցում սովորում էր 250–270 աշակերտ:

2014 թ. սեպտեմբերի 1-ին շահագործման է հանձնվել դպրոցի նոր շենքը: 2018 թ. սովյալներով դպրոցում սովորում էր 66 աշակերտ, դասավանդում 14 ուսուցիչ:

Չափարի դպրոցի տնօրեններ են եղել Լևոն Հակոբյանը, Գարեգին Մկրտչյանը, Մակիչ Մակյանը, Համբարձում Լալայանը, Վաղարշակ Աղաբեկյանը, Վլաստ Սարգսյանը, Նիկոլայ Սաղյանը, Եփրաթյա Մակյանը, Նիկոլայ Սաղյանը, Իրինա Սևուկյանը:

Չափարի դպրոցի շրջանավարտներ են ԽՍՀՄ հերոս Միշա Սաղյանը և քիմիական գիտությունների դոկտոր, պրոֆեսոր, ՀՀ ԳԱԱ իսկական անդամ՝ Աշոտ Սաղյանը:

Չափար գյուղում և նրա շրջակայքում պահպանվել են 66 պատմաճարտարապետական հուշարձաններ: Դրանցից նշանավոր են՝ Հակառակաբերդ ամրոցը (12–13-րդ դարեր), Հակառակաբերդ սրբատեղին (12–13-րդ դարեր), Հակառակաբերդ ջրամբարը (12–13-րդ դարեր), Սուրբեն դյուզ գյուղատեղին (11–13-րդ դարեր), Հին Չափար կամ Հին շեն գյուղատեղին (12–17-րդ դարեր), Հին Չափարի եկեղեցին (16-րդ դար), Սուր Մինաս բնակատեղին (9–13-րդ դարեր), Սուր Մինաս սրբատեղին (11–12-րդ դարեր), Ճանջանոց գերեզմանոցը (9–13-րդ դարեր), Սիբիրդարա գերեզմանոցը (13–20-րդ դարեր), ինչպես նաև 12–17-րդ դարերի բազմաթիվ խաչքարեր:

Համայնքի տարածքում առկա են թվով 20 աղբյուրներ՝ Միրզայի, Շոտուղեն, Ավագեն, Խաչուն, Պլավանեն, Ֆարադեին, Վլյաթեն, Էրմուն, Քոռ, Շորշոր, Քյոհնա շենին,

Հրճարկեն, Յեթվանանց, Թիմբանեն, Տիգրանեն, Վարուժեն, Օսեփին, Դյուղիջլիրով, Թթու ջուր և Խաչաղբյուր:

Գյուղի նշանավոր հանդամասերն են Շիրխանեն տափը, Սաղունց թումբը, Թյունուն տափը, Շիրինեն տափը, Տանձուտը, Հըրրբեղանց տափերը, Կրուքանց տափը, Սարինգյուլեն բաղը, Դերին տափը, Սուրկատեղը, Համփուն յամաջը, Կալերը, Գյուլեն ծորը, Մալուն տափը, Ապր տափը:

Չափարի նշանավոր ազգատոհմերն են Քիսպարանք (Գասպարյաններ), Վըսկանանք (Ոսկանյաններ), Էրմունք (Հակոբյաններ), Իսունք (Սևունյաններ), որոնք ծագումով Սյունիքի Տեղ գյուղից են, Յեթքանունք (Սարգսյաններ), Աղքատանք (Սարգսյաններ), Միրզախանանք (Դանիելյաններ), Խութանք (Դանիելյաններ), Աղաջանանք (Մուրադյաններ)՝ Բերդաձորից, Թամրազյաններ (Եփրեմյաններ)՝ Իրանից, Դավթյանները՝ Հարարից, Մկրտչյանները՝ Վերին Հոռաթաղից, Մկրտիչյանները՝ Բաքվից:

Գյուղը էլեկտրաֆիկացված է: Ունի խմելու ջրազիծ: Հեռուստատեսությունը, ուղիղն, քջջային և անլար հեռախոսակապը, ինտերնետ ծառայությունները հասանելի են բնակչությանը:

Համայնքում գործում են գյուղապետարան, բուժկետ, դպրոց, մանկապարտեզ, մարզադաշտ, հանդիսությունների սրահ, առևտրի 2 օբյեկտներ:

Չափարում 19-րդ դարի 90-ական թվականներին կար 12 տուն, 65 բնակիչ, 1970 թ.՝ 177 տուն, 686 բնակիչ, 1987 թ.՝ 188 տուն, 587 բնակիչ,<sup>861</sup> 2018 թ.՝ 107 տուն 356 բնակիչ<sup>862</sup>: Նրանք հիմնականում զբաղվում են անասնապահությամբ, հողագործությամբ, մեղվաբուծությամբ:

## ՉԼԴՐԱՆ

Գյուղը գտնվում է ԱՀ հյուսիսարևելյան հատվածում՝ Մարտակերտի շրջանում՝ նախկին Խաչեն գավառում: Չլդրանը տեղաբաշխված է Խաչենագետի և Թարթառ գետի արանքում: Դիրքը բարձրադիր է, անտառապատ, գեղատեսիլ, կլիման՝ մեղմ:

Ներկայիս գյուղը սկսել է կառուցվել 1905 թվականից: Գյուղի շրջակայքի թոռուցիկ ուսումնասիրությունը թույլ է տալիս ասել, որ այդ հատվածում միջին միջնադարում հայկական գյուղեր են եղել: 12–16-րդ դարերում Չլդրանի շրջակայքում պահպանվել են Սևաքարեր, Հնձախոտ, Ըխալըրքանք, Բրաթա հող գյուղատեղիների, գերեզմանոցների մնացորդները: Խաչքարերից մեկը թվագրված է՝ 1151:

Գյուղի տարածքում տեսանելի են Բ. ա. 2–1-ին հազարամյակների դամբարանաբլուրները:

<sup>861</sup> Մելքումյան Ա., նշվ. աշխ., էջ 193:

<sup>862</sup> ԱՀ առկա բնակչության թվաքանակը 2018 թ. հունվարի 1-ի դրությամբ, էջ 3:

Տարածաշրջանի հայությունը դարեր շարունակ պայքարել է օտար նվաճողների դեմ: Ղևոնդ Ալիշանը պատմում է, որ Գանձակի Չոլի անունով թուրք զորավարը 1146 թ. հարձակվել է Արցախի վրա: Չկարողանալով ամրոցներ գրավել նա ավերել է բնակավայրերը և Դադի վանքի համալիրը<sup>863</sup>:

Ավանդությունը պատմում է, որ Լենկ-Թեմուրի հրոսակախմբերը հասել են մինչև «Չլղրանա տափ» կոչված տեղամասը: Մեկ այլ տեղեկության համաձայն՝ 16-րդ դարում Արևելյան Հայաստանի գավառները թուրքական և պարսկական զորքերի ոտքի կոխան էին դարձել: 1514 թ. Արևմտյան Հայաստանի Չալդրան գյուղի մոտ պարսկական և թուրքական զորքերի միջև տեղի է ունեցել դաժան ճակատամարտ: Առավել շատ տուժել են տեղացի հայ բնակիչները, որոնք ցիրուցան են եղել ու նոր բնակության վայրեր են ընտրել Արևելյան Հայաստանի և Վրաստանի տարածքները: Ըստ այդ զրույցի՝ Չալդրանի որոշ ընտանիքներ էլ հաստատվել են Խաչենում, սովյալ պարագայում՝ ներկայիս Չլղրան գյուղի տեղում, և որպեսզի մոռացության չտրվի իրենց ծննդավայրի անունը, բնակավայրը կոչել են Չալդրան, իսկ հետագայում՝ դարերի ընթացքում, իբր Չալդրանը հնչյունափոխվել դարձել է Չլղրան<sup>864</sup>:

Դարերի ընթացքում նախկին Չլղրանը և հարակից բնակավայրերը, լինելով Ջրաբերդ խաչենի հետ կապող առանցքային կետում, քոչվոր ցեղերի կողմից ասպատակության են ենթարկվել և բնակչության մեծ մասը ստիպված հեռացել է ավելի ապահով վայրեր:

Ցարական տիրապետության շրջանում Արցախն ապրում էր համեմատաբար խաղաղ ժամանակներ: Չլղրանի գյուղատնտեսական նշանակության հողերը, մանավանդ արտավայրերը, սկսեցին օգտագործել հարևան գյուղերի բնակիչները:

20-րդ դարի սկզբին Առաջաձորի անասնապահները ընտանիքներով սկսեցին հաստատվել Չլղրանի տարածքում: Մինչև 1930-ական թվականների սկիզբը բնակավայրի անունը որևէ փաստաթղթի մեջ չի հիշատակվում: Բնակչության համապատասխան քանակություն հավաքվելուց հետո Չլղրանը իր նախկին անունով բնակավայրի կարգավիճակ ստացավ:

Գյուղն իր կայացման սկզբից առայսօր բաժանված է 6 առանձին թաղամասերի՝ Վրցկալեր, Բյուրքորեզ, Փերին (Վերին) գոմեր, Խոր ձոր, Փոքր Չլղրան, Ղուլունց թաղ:

1920-30-ական թվականներին գյուղի համար պետական և տնտեսական կառույցների ձևավորման ու կայացման ժամանակաշրջան է եղել: Ստեղծվել է գյուղական խորհուրդը, իսկ 1929 թ.՝ Կիրովի անվան կոլտնտեսությունը:

Կոլեկտիվացումից դժդոհ բնակիչների մի մասը ստիպված հեռացավ գյուղից: Հայրենական մեծ պատերազմից հետո կոլտնտեսությունը կազմակերպա-տնտեսա-

<sup>863</sup> Ղ. Ալիշան, Հայապատում, էջ 386; «Բազմավեպ», հ. 1-4, 1988, էջ 269:

<sup>864</sup> ԱրՊՀ հայագիտական կենտրոն:

կան տեսանկյունից համեմատաբար կայացավ: Սակայն 1950-ական թվականներին կոլտնտեսության խոշորացման պատճառով նոր կորուստներ ունեցավ: 1977 թ. Չլղրանի, Պողոսագոմերի, Ղազարահողերի, Դրմբոնի, Կոճողոտի, Մեհմանայի, Բաշ Գյունեփայայի կոլտնտեսությունների հիման վրա ձևավորվեց մեկ միասնական խորհունտեսություն: Կազմակերպական այս ձևն իրեն չարդարացրեց և 1984 թ. Դրմբոն ու Կոճողոտ գյուղերը բաժանվում են միացյալ խորհունտեսությունից և իրար հետ կազմում առանձին կոլտնտեսություն: Շուտով այդ խորհունտեսությունն էլ լուծարվում է, և ստեղծվում են առանձին կոլտնտեսություններ: Տնտեսվարման այդ ձևը հողերի սեփականաշնորհման հետևանքով քայքայվեց 1998 թ.:

1929-1994 թթ. կոլտնտեսության նախագահներ են եղել Մկրտիչ Առստամյանը, Ալեքսան Հովհաննիսյանը, Հակոբ Միրումյանը, Սողոմոն Սողոմոնյանը, Արշակ Հարությունյանը, Ռուբեն Սարգսյանը, Ղազար Չիլինգարյանը, Լևոն Սահակյանը, Գաբրիել Բալայանը, Վահան Ղուլյանը, Արամայիս Առուշանյանը, Մոավ Հարությունյանը, Ռոմա Աղամյանը, Կոստյա Բաղախովը, Ռաշիդ (Գևորգ) Ղալայանը, Համլետ Դանիելյանը, Սերգեյ Արզումանյանը:

Հայրենական մեծ պատերազմին Չլղրանից մասնակցել են 153 բնակիչներ, նրանցից զոհվել են 85-ը, որոնց հիշատակին գյուղում կանգնեցված է հուշարձան:

Արցախյան ազատագրական շարժման և պատերազմի տարիներին գյուղն ինչպես հերոսական էջեր, այնպես էլ զրկանքներ ունեցավ:

1990-1991 թթ. Չլղրանում կազմավորվել է կամավորական ջոկատ: 1992 թ. սեպտեմբերին ադրբեջանցիներին հաջողվեց գրավել Չլղրանը: Գյուղի խաղաղ բնակչությունը ստիպված ապաստանեց ԱՀ և ՀՀ տարբեր բնակավայրերում: 1993 թ. փետրվարի 5-ին գյուղի ազատագրվելուց հետո, Չլղրանի տեղահանված բնակիչների մեծամասնությունը վերադարձավ հայրենի օջախ և սկսեց վերականգնել ավերվածն ու հրդեհվածը:

Արցախյան պատերազմի ժամանակ ռազմական գործողություններին մասնակցել են 76 չլղրանցիներ: Նրանցից 22-ը զոհվել են: Անուր Գրիգորյանը և Վիգեն Սողոմոնյանը պարգևատրվել են ԱՀ «Մարտական խաչ» 2-րդ աստիճանի շքանշանով:

1993-1994 թթ., որպես ապահով վայր, Չլղրանում գործել են Մարտակերտի շրջանային հիվանդանոցն ու զինվորական հոսպիտալը:

1928 թ. Չլղրանում բացվել է տարրական դպրոց: Սկզբում դպրոցը տեղակայված էր մասնավոր տներում: Աշակերտների թվակազմի ավելացման պատճառով 1930 թ. գյուղի կենտրոնում կառուցվեց 4 դասասենյակներից բաղկացած դպրոց: 1932 թ. դպրոցը յոթանյակի կարգավիճակ ստացավ: 1930-ական թվականների երկրորդ կեսին կոլտնտեսության միջոցներով նոր դպրոցական շենք կառուցվեց: 1955-1960 թթ. դպրոցի աշակերտների թիվն անցնում էր 230-ից: Նորից դպրոցական շենք կառուցվեց: Դպրոցը միջնակարգի կարգավիճակ ստացավ: 1960 թ. հարևան



գյուղերից եկած աշակերտների համար դպրոցական շենքին կից գիշերօթիկ կազմակերպվեց:

1992 թ. աղբրեջանեցիները հրկիզել են Չլդրանի միջնակարգ դպրոցի շենքը: Գյուղի ազատագրումից հետո երեխաների ուսուցման գործը կազմակերպվել է կոլտնտեսության շենքում: Սկզբում սովորում էր 60 աշակերտ, և դասավանդում՝ 16 ուսուցիչ:

2002 թ. շվեյցարահայ բարերար Տիգրան Իզմիրլյանի միջոցներով դպրոցական նոր շենք է կառուցվել:

Դպրոցը 1928 թ. առայսօր տարբեր տարիների ղեկավարել են Աշոտ Բախշիյանը, Արտեմ Ղահրամանյանը, Լևոն Սամվելյանը, Գրիգոր Մանգասարյանը, Վահրամ Գրիգորյանը, Վահան Ղուլյանը, Արամայիս Առուշանյանը, Հովհաննես Հովսեփյանը, Սուրեն Առաքելյանը, Գայանե Սարուխանյանը, Դավիթ Լալայանը, Սամվել Ղուկասյանը:

2018 թ. տվյալներով դպրոցում սովորում էր 70 աշակերտ: Չլդրանի դպրոցում սովորել են գրող Լևոն Աղյանը, ԱՀ առողջապահության նախկին նախարար Ջոյա Լազարյանը:

Չլդրանում և նրա շրջակայքում պահպանվել են պատմամշակութային նշանակության հուշարձաններ: Դրանցից առավել հայտնի են Նահատակ եկեղեցին (17-րդ դար), Դադվեր սրբատեղին (9-13-րդ դարեր), Կարմիր եղջի եկեղեցին (16-17-րդ դարեր), Ախպերանքի նահատակ եկեղեցին (17-րդ դարեր), Ամենափրկիչ վանքը (13-17-րդ դարեր):

Չլդրանի տարածքում պահպանվել են 12-17-րդ դարերի բազմաթիվ խաչքարեր: Իրենցից մեծ հետաքրքրություն են ներկայացնում Չլդրանի քարայրերը, որտեղ նույնիսկ ամռան շոգին պահպանվում են սառցե զանգվածները: Տեղացիները այդ քարայրերին անվանում են Սոնատուն: Նախկինում գյուղի բնակիչներն այդտեղ մթերքներ էին պահում: Ըստ ավանդության՝ այդ սառույցների ջուրը բուժիչ է:

Համայնքի աղբյուրներն են՝ Պերակ ճուր, Ղրմա, Քչալանց, Մանասեն, Աթուլին, Թալիշին, Չառղանց, Ղուլունց, Կարմունջեն, Բրբսեղեն, Հայկազեն, Կրվերեն, Պապեն, Մակին, Գորգին, Կրզկիատ, Սրոնտանա, Թխկոտեն, Ըլբստրակեն, Մըրթսպանա, Դովեն, Փոսեն, Նավի:

Գյուղի նշանավոր հանդամասերն են՝ Ջիբեռնին կապ, Ռուշանանց կալեր, Բրաթա հող, Շրարանց թումբ, Ղուզյազանց Աթան տափ, Մըրթսպան, Էրգան հող, Հացոտ, Հնձախութ, Մարդունց թումբ, Սև ցեխ, Թևոսի տափ, Արզումանեն խմիատ, Բախճոտ:

Գյուղում բնակվող ազգատոհմերն են Ջուլանք, Միրումանք, Շեկյանք, Սիփարանք, Սեյրանանք, Սարուխանանք, Մենլանք, Չուփուրանք, Աղունք, Աղասանք, Ղուկասանք, Սուղունք, Մարդունք, Տոնունք, Ջատանք, Օհանանք, Ղուլունք:

Խորհրդային տարիներին գյուղում գործել են ակումբ և կապի բաժանմունք: Ակումբին կից գործել են թատերական, սպորտային խմբակներ:

Արցախյան պատերազմից հետո ԱՀ կառավարության և բարերարների համաֆինանսավորմամբ կառուցվել են նոր դպրոց և համայնքային կենտրոն: 2010 թ. բնակավայրը զազաֆիկացվել է, իսկ հոսանքը Չլդրան էր հասել դեռ 1964 թ.: Ջրամատակարարումը իրականացվում է ինքնահոս ձևով: Գյուղում գործում են բուժկետ, փայտամշակման արհեստանոց, առևտրի 9 օբյեկտ:

Ջոհված ազատամարտիկների հիշատակին կառուցվել է հուշարձան: 1970 թ. Չլդրանում կար 87 տուն, 366 բնակիչ, 1987 թ.՝ 173 տուն, 476 բնակիչ,<sup>865</sup> 2018 թ.՝ 119 տուն, 533 բնակիչ<sup>866</sup>:

Գյուղը, գտնվելով Ստեփանակերտ-Քարվաճառ-Վարդենիս-Երևան մայրուղու վրա, զարգացման նոր հեռանկարներ ունի:

Գյուղի ազգաբնակչությունը հիմնականում աշխատում է գյուղատնտեսության ոլորտում, անտառտնտեսությունում և «Բեյզ Մեթըլս» ընկերությունում:

### ՊՈՂՈՍԱԳՈՄԵՐ

Բնակավայրը գտնվում է ԱՀ հյուսիսային հատվածում՝ Թարթառ գետի միջին հոսանքի աջ ափին՝ Սարսանգի ջրամբարի աջ մասի մի թեք հարթակում՝ Յոթնաղբյուրի լեռնաշղթայի ստորոտում:

Պողոսագոմերի հարևանությամբ են գտնվում Պեմեն շինատեղը, Քոհնա շինատեղը, Մանդուռ, Թխախոտ գյուղատեղիները: Ասել կուզի, որ միջնադարից սկսած՝ նշված վայրերում գոյություն են ունեցել հայկական բնակավայրեր: Այդ բնակավայրերը, միջին միջնադարում քոչվոր ցեղերի ճնշումների տակ, հայաթափվել են: Վերոհիշյալ տարածքները եղել են Գանձասարի կաթողիկոսության իրավասության տակ:

1747 թ. Պողոս Մելիք-Եգանյան անուն ազգանունով մի առաջաձորցի տեղափոխվում է այդ ազատ տարածքները և զբաղվում գյուղատնտեսությամբ: Նրա անունով էլ բնակավայրը կոչվում է Պողոսագոմեր: Շուտով հարևան գյուղերից նոր ընտանիքներ հիմնավորվեցին վերոհիշյալ բնակավայրում և այդ տարածքները նորից հայաշունչ կերպարանք ստացան:

Տեղի ազգաբնակչությունը, զբաղվելով անասնապահությամբ և հողագործությամբ, ապրում էր առօրյա հոգսերով:

Խորհրդային տարիներին կոլտնտեսային կարգեր հաստատվեցին նաև Պողոսագոմերում: 1930 թ. կազմակերպվեց կոլեկտիվ տնտեսություն: 1978 թ. Չլդրանի, Դրմբոնի, Պողոսագոմերի և Ղազարահողերի կոլտնտեսությունների հիմքի վրա ստեղծվում է պետական նոր տնտեսություն, որը գոյատևում է մինչև 1980 թ.: Սով-

<sup>865</sup> Մելքումյան Ս., նշվ. աշխ. էջ 174:  
<sup>866</sup> ԱՀ առկա բնակչության թվաքանակը 2018 թ. հունվարի 1-ի դրությամբ, էջ 3:

խոգի լուծարվելուց հետո նորից ստեղծվեց Պողոսագոմերի կոլտնտեսությունը, որը գոյատևեց մինչև հողերի մասնավորեցումը:

Կոլտնտեսությունը և սովխոզը 1930–1990 թթ. ղեկավարել են Ներսես Առուշանյանը, Արշակ Հարությունյանը, Ռուբեն Սարգսյանը, Ղազար Չիլինգարյանը, Լևոն Սահակյանը, Գաբրիել Բալայանը, Վահան Ղուլյանը, Արամայիս Առուշանյանը, Մոավ Հարությունյանը, Հովհաննես Գրիգորյանը, Ռոմա Աղամյանը:

Գյուղից Հայրենական մեծ պատերազմին մասնակցել է 42 մարդ, զոհվել է 19-ը:

Արցախյան ազատագրական պատերազմի տարիներին Վ. Բեդյանի հրամանատարությամբ ստեղծվել է կամավորական ջոկատ:

1992 թ. հունիսի 3-ին գյուղը զինակալվել է թշնամու կողմից: 1993 թ. փետրվարի 5-ին հայկական զորամասերի ձեռնարկից հետո կողմից: 1993 թ. փետրվարի 5-ին հայկական զորամասերի ձեռնարկից հետո կողմից: 1993 թ. փետրվարի 5-ին հայկական զորամասերի ձեռնարկից հետո կողմից:

Մարտական գործողություններին Պողոսագոմերից մասնակցել 47 քնակիչ, նրանցից 11-ը՝ Արայիկ Առուսամյանը, Սուրիկ Բեդյանը, Սաշիկ Բեդյանը, Արտուր Աղյանը, Օլեգ Բեդյանը, Յուրա Առուսամյանը, Կիմա Աբրահամյանը, Կառլեն Աբրահամյանը, Սամվել Աղյանը, Կոլյա Առուսամյանը, Ալբերտ Աբրահամյանը զոհվել են: ԱՀ «Մարտական խաչ» 1-ին աստիճանի շքանշանով պարգևատրվել է Արամայիս Առուսամյանը, «Մարտական խաչ» 2-րդ աստիճանի շքանշանով՝ Վիտալի Բեդյանը, հետմահու՝ Ալբերտ Աբրահամյանը:

Մինչև 1935 թ. Պողոսագոմերի երեխաները հաճախում էին հարևան գյուղերի դպրոցները: 1935 թ. գյուղում բացվում է եռամյա դպրոց, որտեղ 20 աշակերտ էր սովորում: 1936 թ. դպրոցն արդեն քառամյա էր: 1971–1972 ուսումնական տարում Պողոսագոմերում դպրոցի շենք է կառուցվում և ուսումնական հաստատությունը ութամյա կարգավիճակ է ստանում: 1991–1992 ուսումնական տարվանից դպրոցը դարձավ միջնակարգ: 2018–2019 ուսումնական տարում դպրոցում սովորում էր 39 աշակերտ, և դասավանդում՝ 14 ուսուցիչ:

Դպրոցի տնօրենի պաշտոնում աշխատել են Սուրեն Վերդյանը, Ելենա Առուսամյանը, Կարո Աղյանը, Գուրգեն Սարգսյանը, Սերոբ Սաղյանը, Էվելինա Գրիգորյանը, Նաիրա Դանիելյանը, Ստելա Առուսամյանը:

Պողոսագոմերում և նրա շրջակայքում պահպանվել են պատմամշակութային նշանակության հուշարձաններ՝ 12–13-րդ դարերի Սբ. Ամենափրկիչ վանքը՝ կառուցված Հասան-Ջալալյանների կողմից, Պեմեն եկեղեցին, մատուռը, 10–13-րդ դարերի արձանագիր խաչքարեր, տապանաքարեր:

Գյուղի տարածքում գտնվում են Քառ, Կալին, Սակին անցեն, Շնխաիրին ձորեն, Գյուլուլ, Սև ցխեն, Բաջին, Դյովեն, Շկոլեն, Գյոլեն, Սառնատան աղբյուրները:

Պողոսագոմերի նշանավոր հանդամասերն են՝ Կուքին տափը, Ներքին խմիատը, Խազար քաչածը, Ալեքսանեն տափը, Բախտին խմիատը, Պուլոր գյունեն, Քոհնա շինատեղը, Ուղտաքարեն տափը, Սակին անցը, Պապեն ծյուվատեղը, Սև ցխը, Բադերը, Շալ քարը, Նուվավոր աղբյուրը, Գյունեն պատը, Մանդուռը, Բաբան շինատեղը,

Խոտ տեղը, Մոսես ամուն տեղը, Քրիստեն գյունեն, Շուղին փոսը, Բուրջային, Դիքավարը, Փիրմին առաչը, Պլյուխտոր:

Գյուղի նշանավոր ազգատոհմերն են՝ Ըթրջանանք, Մելունք, Ղուգազանք, Բեգունք, Ըվանանք, Ըսլանանք, Չիտուանք, Աղունք, Կրբեղանք, Ըպրրհամանք, Թնամանք:

Պողոսագոմերում գործում են գյուղապետարան, բուժկետ, դպրոց, հանդիսությունների սրահ, առևտրի 2 կետ:

Պողոսագոմերում 1970 թ. կար 99 տուն, 419 քնակիչ, 1979 թ.՝ 93 տուն, 332 քնակիչ, 1987 թ.՝ 92 տուն, 334 քնակիչ<sup>867</sup>, 2015 թ.՝ 55 տուն, 173 քնակիչ<sup>868</sup>, 2018 թ.՝ 49 տուն, 178 քնակիչ<sup>869</sup>: Նրանք հիմնականում աշխատում են գյուղատնտեսության ոլորտում և «Բեյգ Մեթըլս» ՓԲԸ-ում:

## ՂԱԶԱՐԱՀՈՂ

Բնակավայրը գտնվում է ԱՀ հյուսիսային հատվածում՝ Մոով սարի դեմ դիմաց՝ Թարթառ գետի վրա կառուցված Սարսանգի ջրամբարից ոչ շատ մեծ հեռավորության վրա: Գյուղի տարածքը նախկինում ներառված էր Արցախի Խաչեն գավառում:

Ղազարահողերի հարևանությամբ են գտնվում Պեմեն, Քոհնա, Մանդուռ, Թխախտ գյուղատեղիները:

Գանձասարի վանքի տաճարի հյուսիսային պատի կենտրոնական մասում ՋՂԵ (1546 թ.) թվագրությամբ հիշատակված է Կասրայ կալվածքի մասին<sup>870</sup>: Հաշվի առնելով այն հանգամանքը, որ ուշ միջնադարում քննարկվող տարածաշրջանի լքված քնակավայրերը և նրանց շրջակա հողերը դարձել են Գանձասարի սեփականությունը, կարելի է ենթադրել, որ վերոհիշյալ արձանագրության մեջ մատնանշված կալվածքը նույն Ղազարահողն է:

Ավանդությունը պատմում է, որ 1700 թ. Առաջածորից Ղազար անունով մի գյուղացի տեղափոխվում և հաստատվում է ներկայիս Ղազարահողի տարածքում: Եվ այդպես մի ժամանակ լքված քնակավայրի տեղը նորն է հիմնվում: 19-րդ դարի վերջերին կառուցվել է գյուղի Սբ. Ամենափրկիչ եկեղեցին:

Խորհրդային տարիներին՝ 1930 թ., կազմակերպվեց Ղազարահողի կոլեկտիվ տնտեսությունը: 1978 թ. Չլղրանի, Դրմբունի, Պողոսագոմերի և Ղազարահողի կոլտնտեսությունների հիմքի վրա ստեղծվում է պետական նոր տնտեսություն, որը գոյատևում է ընդամենը երկու տարի՝ մինչև 1980 թ.: Սովխոգի լուծարումից հետո նորից ստեղծվեց կոլտնտեսություն:

<sup>867</sup> Մելքունյան Ա., նշվ աշխ., էջ 175–176:

<sup>868</sup> ԱրՊՀ հայագիտական կենտրոն:

<sup>869</sup> ԱՀ առկա քնակչության թվաքանակը 2018 թ. հունվարի 1-ի դրությամբ, էջ 3:

<sup>870</sup> Դիվան հայ վիմագրության, պրակ V, էջ 46; Մակար եպս. Բարխուտարեանց, Արցախ, էջ 178:

Հայրենական մեծ պատերազմին Ղազարահողից մասնակցել է 31 մարդ, որից զոհվել է 16-ը: Ղազարահողի բնակչությունը մասնակցել է նաև արցախահայության ազատագրական պատերազմին:

1992 թ. հունիսի 3-ին գյուղը զավթվել է ադրբեջանցիների կողմից: 1993 թ. փետրվարի 5-ին հայկական զորամասերի ձնշման տակ գյուղն ազատագրվել է: Հետպատերազմյան տարիներին, ինչպես պետության, այնպես էլ բարերարների օժանդակությամբ գյուղը վերականգնվել է: Հայրենական մեծ և Արցախյան պատերազմի ժամանակ Պողոսագոմերից և Ղազարահողից զոհվածների հիշատակին Սերգեյ Բալայանի և մի խումբ ռուսաստանաբնակ բարերարների կողմից Ղազարահողում հուշարձան է կառուցվել:

Գյուղը զազաֆիկացվել է: 2011 թ. «Համահայկական» հիմնադրամի միջոցներով կառուցվել է խմելու ջրի նոր ջրագիծ: Նույն հիմնադրամի միջոցով վերանորոգվել է գյուղի բուժկետը, իսկ հանդիսությունների սրահը հիմնանորոգվել է Կարո Աղյանի կողմից:

Նախկինում Ղազարահողում դպրոց էր գործում: Ներկայումս գյուղի դպրոցահասակ երեխաները սովորում են Պողոսագոմերում:

Ղազարահողը մտնում է Պողոսագոմեր համայնքի վարչական տարածքի մեջ:

Ղազարահողում նշանավոր են Լլախկի, Սիման, Նուվավոր, Ըլբրատրակեն աղբյուրները:

Ղազարահողի հայտնի հանդամասերն են՝ Մաչի տափը, Չխմբարեն ծորը, Կրբեղանց տափը, Աղունց տափը, Խջմուտեղեն ծորը, Չփուռանց տափը, Ղուվալանց տեղը, Սիման տեղը, Շինատեղը, Ըղբալանց յաստան, Թինամանց յաստան, Սիրկիվյուրը:

1987 թ. տվյալներով Ղազարահողում կար 35 տուն, 70 բնակիչ<sup>871</sup>, 2015 թ.՝ 18 տուն, 60 բնակիչ<sup>872</sup>, 2018 թ.՝ 19 տուն, 66 բնակիչ<sup>873</sup>: Նրանք հիմնականում զբաղվում են գյուղատնտեսությամբ և աշխատում «Բեյզ Մեթրլա» ՓԲԸ-ում:

### ՎԱՂՈՒՀԱՍ

Գյուղը գտնվում է ԱՀ Մարտակերտի շրջանի հյուսիսարևմտյան մասում՝ նախկին Խաչեն գավառում՝ Թարթառ գետի աջ ափին՝ Ղարաբաղի լեռնաշղթայի Հակառակաբերդի լեռնաձյուղի անտառապատ գեղատեսիլ լանջին:

ԱՀ այս հին և նշանավոր բնակավայրը կարևոր դերակատարություն է ունեցել Արցախի ընդհանրական պատմության մեջ: Վաղուհասը, գտնվելով Պարտավ-Դվին

<sup>871</sup> Մելքումյան Ս., նշվ. աշխ., էջ 175:  
<sup>872</sup> ԱրՊՀ հայագիտական կենտրոն:  
<sup>873</sup> ԱՀ առկա բնակչության թվաքանակը 2018 թ. հունվարի 1-ի դրությամբ, էջ 3:

ճանապարհը հսկող հանգուցային կետերից մեկում, զարգացման համար նպաստավոր պայմաններ ուներ:

Գյուղի շրջակայքում պահպանվել են Ք. ա. 1-ին հազարամյակից մնացած դամբարանադաշտեր, հին գյուղատեղիների, գերեզմանոցների, մատուռների, եկեղեցիների ավերակներ և մնացորդներ:

Դրանք լուռ վկաներն են այն բազմաբովանդակ և հազեցած կյանքի, որով հայ մարդը ապրել է դրախտային այս վայրերում:

Ներկայիս Վաղուհաս գյուղից դեպի հարավ-արևմուտք՝ 1 կմ հեռավորության վրա գտնվում են հին եկեղեցու և գյուղատեղիի ավերակներ, որը տեղացիներն անվանում են Հին Վաղուհաս: Մակար Բարխուդարյանն ասում է, որ այդտեղ կա «ձոխ հանգստարան և մի քարեայ բարձր խաչ, որի երկարութիւնն աւելի է 3 մետրից»<sup>874</sup>:

Վաղուհասից ոչ շատ մեծ հեռավորության վրա գտնվող նշանավոր Խաթրավանքի համալիրից ներքև պահպանվում են ավերակ եկեղեցիներ, մատուռներ, գերեզմանոցներ, «Ձոխտակ եղցի, Վարդանայ գիւղ, Մըրջման շինատեղ»-ը<sup>875</sup>: Խաթրավանքի արձանագրություններից մեկում հետաքրքիր տեղեկություն կա նաև Վաղուհասի մասին. «Շնորհիւ Քրիստոսի և Ասփե դուստր արքայաշուք իշխանին Տարսայիճի, թագաւարն մարն իմոյ Մինա Խաթունին, նպաստ եղեալ քրիստոսապսակ գլխոյ իմոյ մեծափառ իշխանին Գրիգորի ի շինութեան լուսանուէր սուրբ եկեղեցույս, կամեցայ ի ձեռն քահանայապետին մեծի տեառն Յովհաննիսի՝ զիմ յարդար ընչից կանգնեցի բեմի սեղան ի գենմանն Քրիստոսի, զի յամենայն կիրակիէ և շաբաթ տաւն ծննդեան և տեառն ընդառաջին, զատկին, զվարդավառին, Աստուածածնին և Սուրբ խաչին ինձ կատարի պատարագ զամեն եկեղեցիքս, որ և տոիի զմեր Խասս հողն...»<sup>876</sup>

Ամենայն հավանականությամբ արձանագրության մեջ տեղ գտած «Խասս հողն» արտահայտությունը վերաբերում է Վաղուհասին, որը նշանակում է նաև սուրբ հող:

Քանի որ Թարթառի ձախ և աջ ափերին կառուցված երկու նշանավոր վանական համալիրները անմիջապես կապված են Քրիստոսի երկու աշակերտների՝ Դադիի և Խադիի անունների հետ, ուստի այդ տարածքների բնակավայրերն այս կամ այն ձևով կապված են եղել այդ սրբերի հետ:

Ինչպես Վաղուհասը, այնպես էլ հարակից բնակավայրերը մոնղոլական արշավանքների ժամանակ ավերվել են: Հետագա դարերում Վաղուհասի բնակիչները, վերականգնելով իրենց օջախները, օրհասական պայքար են մղել թուրքերի, պարսիկների և Հյուսիսային Կովկասի խառնամբոխ լեռնականների դեմ, որոնք ամեն կերպ ցանկանում էին տիրանալ հայոց երկրի այս հատվածին:

<sup>874</sup> Մակար եպս. Բարխուտարեանց, Աղուանից երկիր և դրացիք, Արցախ, էջ 260:  
<sup>875</sup> Նույն տեղում, էջ 262:  
<sup>876</sup> Սարգիս արք.Ջալալյանց, նշվ. աշխ., էջ 181:

Թարթառի ափամերձ վայրերի հայկական բնակավայրերի համար 18-րդ դարի երկրորդ կեսից մի օրհասական շրջան սկսվեց: Դա կապված էր քրդական ցեղերի թափանցումների հետ, որոնք օգտվելով Ղարաբաղի Իբրահիմ խանի հովանավորությունից, հայությանը սկսեցին դուրս մղել պատմական Քարվաճառ-Վայկունիքից: Այդ քայլով Իբրահիմ խանը փորձում էր իրարից կտրել Արցախի հարավային և հյուսիսային գավառները: Դա մասամբ նրան հաջողվեց: Վաղուհասի և հարակից բնակավայրերի հայությունը տոկաց և պաշտպանեց ռազմավարական նշանակության հայրենի տարածքները:

Հին Վաղուհասի բնակիչները մոտավորապես 1775 թ. տեղափոխվեցին և Հակառակաբերդի հարավարևելյան անտառապատ լանջի հարթավայրում ստեղծեցին նոր բնակավայր:

19-րդ դարի 90-ական թվականներին այստեղ կար 40 տուն, 322 բնակիչ, 1970 թ.՝ 266 տուն, 1562 բնակիչ, 1979 թ.՝ 288 տուն, 1340 բնակիչ, 1987 թ.՝ 320 տուն, 1492 բնակիչ:<sup>877</sup>

1929 թ.՝ Վաղուհասում խորհրդային կարգեր հաստատելուց հետո, ձևավորվել էր Կազանովիչի անվան կոլտնտեսությունը: Մինչև 1977 թ. կոլտնտեսությունը ղեկավարել են Բախշի Նարիմանյանը, Բաղդասար Սեյանը, Բախշի Հակոբյանը, Սուրեն Միքայելյանը, Պետրոս Պետրոսյանը, Զինավոր Շիրինյանը, Աշոտ Միքայելյանը, Հայկազ Վերդիյանը, Հովհաննես Առուստամյանը, Գարիկ Հակոբյանը:

1977 թ. հունվարի 1-ին կոլտնտեսությունը վերակազմակերպվել է Ս. Սպանդարյանի անվան խորհունտեսության: Այն իր մեջ ներառում էր Վաղուհասի, Վերին Հոռաթաղի և Հարությունագոմերի տնտեսությունները: Խորհունտեսության տնօրեններ են աշխատել Զավեն Հարությունյանը, Զավեն Գրիգորյանը, Վազգեն Իշխանյանը, Բորիկ Ասլանյանը, Ոսկան Օհանյանը, Ռոմա Աղաբեկյանը, Վալերիկ Մանգասարյանը, Հենրիխ Զաքարյանը, Նինա Վարդանյանը:

Հայրենական մեծ պատերազմին Վաղուհասից մասնակցել են 203 մարդ, զոհվել են՝ 90-ը, որոնց հիշատակին գյուղում կանգնեցված է հուշարձան:

Արցախյան ազատագրական շարժման տարիներին Վաղուհասի հայությունը, գտնվելով քրդաբնակ Քարվաճառի հարևանությամբ և ենթարկվելով ավազակային հարձակումների, նախաձեռնեց հայկական բնակավայրերի պաշտպանության գործը: Գյուղում կազմավորված կամավորական ջոկատի հրամանատարն էր Հայկ Աղաբեկյանը: Հետագայում ջոկատը վերակազմավորվել է վաշտի: Ռազմական գործողությունների ընթացքում, 1992 թ. հունիսի 4-ին, գյուղը բռնազավթվել է թշնամու կողմից: 1993 թ. փետրվարի 12-ին Վաղուհասը նորից ազատագրվեց: Ինքնապաշտպանական և ազատագրական մարտերին մասնակցել են Վաղուհասի 140-ից ավելի երիտասարդներ, որոնցից 30-ը զոհվել են:

<sup>877</sup> Մելքունյան Ս., նշվ. աշխ., էջ 186:

ԱՀ «Մարտական խաչ» 1-ին աստիճանի շքանշանով պարգևատրվել են Սլավիկ Պետրոսյանը, Բորիկ Բախշիյանը: ԱՀ «Մարտական խաչ» 2-րդ աստիճանի շքանշանով պարգևատրվել են Գրիշա Աղաջանյանը, Գարիկ Սևյանը և Գրիշա Մուրադյանը:

Պատերազմական գործողությունները ծանր հետևանքներ ունեցան գյուղի համար:

Մինչև պատերազմը Վաղուհասը ունեցել է 1492 բնակիչ, 2005 թ.՝ 640 բնակիչ<sup>878</sup>:

Վաղուհասի բնակչության համար կրթությունը և գիտությունը միշտ էլ առաջնային նշանակություն են ունեցել: Միջնադարից սկսած վաղուհասցիների համար կրթական կենտրոնի դերակատարություն է ունեցել Խաթրավանքի վանական համալիրը: Հավանաբար բուն գյուղում գտնվող եկեղեցիները նույնպես լուսավորության օջախներ են եղել: 1873 թ. Վաղուհասում եկեղեցական-ծխական դպրոց էր գործել: 1907-1908 ուսումնական տարում Վաղուհասում բացվել է մեկդասյա երկսեռ դպրոց, որն ուներ 1 ուսուցիչ և 35 աշակերտ: Դպրոցը պահվում էր աշակերտների ուսման վարձով և եկեղեցու միջոցներով:<sup>879</sup> 1912 թ. գյուղում գործող մեկդասյա դպրոցը դարձել է երկդասյա:

Խորհրդային կարգեր հաստատելուց հետո Վաղուհասում սկսել է գործել տարրական, 1933 թ.՝ յոթնամյա, իսկ 1941 թ.՝ միջնակարգ դպրոց: Կրթական հաստատության տնօրեններ են եղել Արտեմ Սարգսյանը, Լենա Տալյանը, Սեդրակ Խաչյանը, Աշոտ Միքայելյանը, Միշա Միքայելյանը, Կառլեն Մովսիսյանը, Նինա Վարդանյանը, Վանյա Առաքելյանը, Արմինե Մուրադյանը, Նինա Վարդանյանը, Դոնարա Գրիգորյանը, Արմեն Գրիգորյանը:

2012 թ. մայիսի 23-ին գյուղում բացվեց «Հայաստան» համահայկական հիմնադրամի կառուցած դպրոցը:

2015-2016 ուսումնական տարում դպրոցում սովորում էին 180 աշակերտներ, դասավանդում՝ 26 ուսուցիչներ:

Ներկայումս գյուղում ապրում են Զաքարյան, Հայրապետյան, Մանգասարյան, Վերդյան, Սևյան, Ղարախանյան գերդաստանների ներկայացուցիչները: Նրանց մի մասը 18 և 19-րդ դարերում Վաղուհաս են տեղափոխվել Գետաշենից, Սյունիքից, Շուշիից:

Վաղուհասում և նրա շրջակայքում պահպանվել են պատմաճարտարապետական հուշարձաններ: Գյուղի կենտրոնում գտնվող 1183 թ. կառուցված Մայրաքաղաք կամ Տիրամայր վանական համալիրի ավերակները վկայում են, որ այն հզոր կառույց է եղել և ունեցել է մատենադարան ու կրթարան:

Գյուղից 9 կմ հյուսիս-արևմուտք պահպանվում է 1204 թ. կառուցված Խաթրավանքը: Այստեղ է գտնվում Վերին Խաչենի և Հաթերքի իշխանական տների տապա-

<sup>878</sup> ԱրՊՀ հայագիտական կենտրոն:

<sup>879</sup> ՀԱԱ, ֆ. 56, ց. 1, գ. 78:

նատունը: Գյուղից 900 մ դեպի հարավ-արևմուտք պահպանվում է 9-12-րդ դարերի ընթացքում կառուցված Թլենի եկեղեցին: Վաղուհասից 10 կմ դեպի արևմուտք, խոր անտառում, պահպանվում է Վարդանի գոմեր հին գյուղի կիսավեր եկեղեցին:

Գյուղի հարևանությամբ գտնվում է 1224 թ. կառուցված Կարմիր վանք վանական համալիրը:

Վաղուհասի արևմտյան եզրին է գտնվում Եղցու թալա հին գյուղատեղիի ավերակ եկեղեցին:

Ծագումով վաղուհասի ռուսաստանարևակ բարերար Գրիգորի Հայրապետյանի միջոցներով 2007 թվականից մինչև 2012 թվականը կառուցվել է Սուրբ Աստվածածնի եկեղեցին, որը 2012 թ. փոտրվարի 19-ին օծվել է Պարզև արքեպիսկոպոս Մարտիրոսյանի ձեռամբ:

Վաղուհասից 1 կմ հյուսիս գտնվում են 12-13-րդ դարերի և 16-17-րդ դարերի կամուրջներ: Վաղուհասում և մերձակա տարածքներում պահպանվում են 9-13-րդ դարերի բազմաթիվ խաչքարեր: Ընդհանուր առմամբ տարածքում հաշվառված է 125 հուշարձան:

Վաղուհասի նշանավոր հանդամասերն են՝ Կուլի կեժան, Տանձուտ յաստան, Զկոտ թալա, Թլենի, Մտաղես, Ղուզե, Շինատեղ, Էրգան գյունե, Ըլխաց:

Համայնքի տարածքում առկա են բազմաթիվ աղբյուրներ՝ Կուքին, Հաթումեն յաթաղի, Կտվենին տակեն, Շուղկաթ, Շենին ձուր, Սալաթին, Սևունց թաղեն, Ներքին Ուկահին, Տակեն, Զկոտ թլեն, Քոռ, Պըլըպուղուն, Վանին, Տորտ, Անուշ, Սրականց տափեն, Թոուսխեն, Խաչունց, Շաշմա, Պեխե, Դնգղնգան, Կուբուն, Շաիրամանեն, Եփրեմեն, Շոր, Շենեն, Բաջին, Ճինջի քարեն, Իշխանեն, Լալախեն:

Վաղուհասում ներկայումս գործում են գյուղապետարանը, մշակույթի տունը, դպրոցը, մանկապարտեզը:

Գյուղը էլեկտրաֆիկացված է: Ունի խմելու ջրագիծ: Հեռուստատեսությունը, ռադիոն, անլար և բջջային հեռախոսակապը, ինտերնետ ծառայությունը հասանելի են բնակչությանը:

Վաղուհասում 2018 թ. կար 148 տուն, 658 բնակիչ<sup>880</sup>: Բնակչությունը հիմնականում աշխատում է գյուղատնտեսության ասպարեզում և Դրմբոնի պղնձի-ոսկու հանքում:

## Վ Ա Ն Ք

Գյուղը գտնվում է Մարտակերտի շրջանի գեղատեսիլ մի անկյունում՝ Խաչեն գետի վերին հոսանքի ձախ ափին: Ընդհանուր առմամբ Խաչեն գետի վերին հոսանքի հարակից տարածքները, հնագույն ժամանակներից սկսած, խիտ բնակեցված են եղել:

Դրա մասին են վկայում Ք. ա. 3-1-ին հազարամյակներին վերաբերող դամբարանները և գյուղատեղիների պահպանված մնացորդները:

Գյուղն աղբյուրներում հիշվում է Վանքեն շեն<sup>881</sup>, Գանձասար<sup>882</sup>, Վանք անուններով:

Նոր և նորագույն շրջանում վերոբերյալ տեղանունը թուրքերը, հարմարեցնելով իրենց լեզվի հնչյուններին, անվանել են Ալվանքլու<sup>883</sup> կամ Վանքլու<sup>884</sup>:

Գյուղն իր անունը ստացել է Գանձասար վանքից, որը գտնվում է գյուղից 1,5-2 կմ հեռավորության վրա: Մինչև 19-րդ դարի կեսերը բնակավայրը եղել է Վանքի շրջակայքում, այնուհետև այն տեղափոխվել է ներկայիս բնակավայրի տեղը:

Ներկայիս բնակավայրը բաղկացած է 2 թաղամասերից՝ «Հյունահող» (այժմ՝ Ներքին գյուղ) և «Գոմակալ» (այժմ՝ Վերին գյուղ):

Գյուղը շրջապատված է անտառներով և սարերով: Նշանավոր լեռներ են համարվում Հկեղանը, Աեղամարզը, Մուխութիզը, Ալաղայան, Թրխանա դալան, Կարմիր քարը:

Գյուղի նշանավոր հողահանդակներն են Կպանա հողը, Եղձատափը, Քոլատակը, Կիրատափը, Նովերը:

Վանք գյուղը հայոց պատմության մեջ անգնահատելի դեր է խաղացել: Այն հիմնականում կապված է Գանձասար վանքի գործունեության հետ: Մանավանդ 17-18-րդ դարերում Գանձասարի կրոնապետության պայմաններում, ըստ էության, Վանքը ոչ միայն Հայոց արևելից նահանգների, այլ նաև մինչև Կասպից ծով և Դերբենդ ընկած տարածքներում ապրող հայության ոչ պաշտոնական մայրաքաղաքն էր:

Գանձասարի վանքի շրջակայքում 9-րդ դարում հիմնադրվել էր բնակավայր: Այն ծաղկում ապրեց 13-րդ դարից սկսած: Վանք գյուղի հետ է կապված Հասան-Ջալալյան նշանավոր իշխանական տոհմի գործունեությունը:

13-րդ դարի առաջին կեսերին Հասան-Ջալալ իշխանի գործունեության տարիներին Վանքն աննախադեպ վերելք ապրեց: Չնայած այդ շրջանում Արցախը գտնվում էր մոնղոլական գերիշխանության տակ, բայց Հասան-Ջալալի ողջախոհ գործունեության շնորհիվ Արցախում պահպանվեցին հայկական պետականության բեկորները: Պատահական չէ, որ պատմական աղբյուրներում նրան անվանել են «Մեծ իշխան», «Իշխանաց իշխան տեր Խաչենոյ և Առանայ», «Թագավոր Ջալալ Դովլա», «Բարեպաշտ արքա Ջալալ», «Ինքնակալ իշխանաց իշխան տեր Խաչենու»: Նրա ջանքերով 1216-1238 թթ. կառուցվեց Գանձասարի վանքը:

Հասան-Ջալալի միջնորդությամբ Կիլիկիայի թագավոր Հեթումի և մոնղոլների միջև ստեղծվեց բարեկամական հարաբերություն: Հակամոնղոլական ապստամբու-

<sup>881</sup> ՀԱԱ, ֆ. 57, ց. 1, գ. 3, թ. 97:

<sup>882</sup> ՀԱԱ, ֆ. 56, ց. 1, գ. 2914, թ. 87:

<sup>883</sup> ՀԱԱ, ֆ. 93, ց. 1, գ. 50, թ. 456:

<sup>884</sup> ՀԱԱ, ֆ. 37, ց. 3, գ. 436, թ. 3:

<sup>880</sup> ԱՀ առկա բնակչության թվաքանակը 2018 թ. հունվարի 1-ի դրությամբ, էջ 3:

թյան համար 1261 թ. Արդուն ոստիկանը նրան ձերբակալում և հողակոտոր է անում: Կինը՝ Մամբանը և որդին՝ Աթաբեկ-Իվանեն նրա մարմինը ամփոփում են Գանձասարի վանքի գավթում:

1400 թ. Գանձասարը, դառնալով Աղվանից կաթողիկոսության աթոռանիստ, առավել նպաստեց բնակավայրի զարգացմանը: 17-րդ դարի վերջերից և 18-րդ դարի սկզբներից հայ ազատագրական շարժման կենտրոններ դարձան Գանձասարն ու Վանք գյուղը: Դա հիմնականում կապված էր Պետրոս Խանցկեցի և Եսայի Հասան-Ջալալյանի անվան հետ:

Հայ ազատագրական շարժման նվիրյալներ Իսրայել Օրին և Հովսեփ Էմինը եղել են Վանք գյուղում: Այստեղ 1701 թ. հայ մելիքները նամակ են գրել ռուսաց ցարին՝ Պետրոս Առաջինին և խնդրել, որ հյուսիսային քրիստոնյա հարևանը օգնի՝ Ղարաբաղն ազատագրելու արևելքի բարբարոսներից:

1815 թ., երբ վերացվեց Գանձասարի կաթողիկոսական աթոռը, ոչ միայն վանքը, այլ նաև բնակավայրը կորցրեց իր վաղնափ փառքը: Խաչենի վերին հոսանքում և Թարթառի ափերին գտնվող կալվածքներին տիրեցին քրդական ցեղերը:

Ռուսական տիրապետության շրջանում բնակչությունը զբաղվում էր անասնապահությամբ, հողագործությամբ և արհեստագործությամբ:

1930 թ. խորհրդային իշխանությունը փակեց Գանձասարի վանքը: Այդ նույն թվականին գյուղում ստեղծվել է կոլեկտիվ տնտեսություն:

Վանք գյուղից Հայրենական մեծ պատերազմին մասնակցել է 313 մարդ: Նրանցից 174 հոգի զոհվել է: Զոհվածների հիշատակին գյուղում հուշարձան է կանգնեցված:

Վանքի հայությունը մեկ մարդու նման մասնակցեց արցախահայությանը պարտադրված պատերազմին: 1988 թ. վերջերին Վանք գյուղում կազմավորվել է կամավորական ջոկատ: 1992 թ. սեպտեմբերին ջոկատի հիմքի վրա ստեղծվել է գումարտակ, որը մասնակցել է ինչպես ինքնապաշտպանական, այնպես էլ ազատագրական մարտերին: Հրամանատարը եղել է Յուրի Հակոբյանը: 38 հոգի իրենց կյանքը նվիրաբերել են հայրենիքի ազատագրության գործին: Ստորև ներկայացնում ենք նրանց անուն-ազգանունները. Բաբայան Բորիկ, Հակոբյան Բորիկ, Հակոբյան Յուրի, Մկրտչյան Արտավազ, Թովմասյան Ռաֆիկ, Բաբայան Էռնեստ, Աբրահամյան Մուրիկ, Աբրահամյան Վոլոդյա, Ավանեսյան Մհեր, Ավանեսյան Բորիկ, Բաղդամյան Մելսիկ, Ավետիսյան Սերյոժա, Ասրյան Հայասեր, Սարգսյան Կարեն, Բալայան Համլետ, Հակոբյան Միքայել, Ջալալյան Արթուր, Հարությունյան Արամ, Ջալալյան Ջալալ, Բաղդամյան Արայիկ, Ահարոնյան Դավիթ, Պողոսյան Հայասեր, Մկրտչյան Սվետլանա, Հակոբյան Աշոտ, Ավանեսյան Լամբերտ, Մեծլույան Հենրիկ, Ասրյան Վոլոդյա, Ասրյան Բորիկ, Ղազարյան Համլետ, Թովմասյան Մուրադ, Սողոմոնյան Մերուժան, Մակյան Աշոտ, Ասրյան Արկադիա, Բաղդասարյան Շուրա, Հակոբյան Կարեն, Ասրյան Մելսիկ, Գևորգյան Արարատ, Գրիգորյան Աշոտ:

Գանձասարի վանականները նույնպես անձնվիրաբար նվիրվեցին գյուղի պաշտպանությանը: Մասնավորապես Հովհաննես քահանա Հովհաննիսյանը, Ռաֆայել սարկավազ Խաչատրյանը, Գրիգոր քահանա Մարտիրոսյանը, Կորյուն քահանա Կարապետյանը, Ստեփանոս քահանա Հակոբյանը: Պատերազմում գործած խիզախության համար Հովհաննես քահանա Հովհաննիսյանը պարգևատրվել է ՀՀ «Մարտական խաչ» 2-րդ աստիճանի շքանշանով:

ԱՀ «Մարտական խաչ» 2-րդ աստիճանի շքանշանի են արժանացել նաև Ալբերտ Մռավի Հայրապետյանը, Սերժիկ Վրեժի Աբրահամյանը, Արտավազ Բորիկի Մկրտչյանը և Կարեն Արտաշի Ասրյանը:

1994 թ. պատերազմի ավարտից հետո Վանք գյուղն աննախադեպ վերելք ապրեց: Դա մեծ մասամբ կապված էր ծննդով վանքեցի մեծ բարերար Լևոն Հայրապետյանի անվան հետ: Նրա միջոցներով լիովին վերանորոգվեց Գանձասարի վանքը, այնուհետև Խաչեն գետի վրա գտնվող կամուրջից մինչև վանական համալիրն անմխիթար վիճակում գտնվող ճանապարհն ասֆալտապատվեց: Գանձասարի համալիրի պարիսպներից դուրս բարերարի կառուցած շենքում տեղակայված է Երևանի Մատենադարանի մասնաճյուղը: Բնակչության համար նոր աշխատատեղեր ստեղծելու նպատակով բացվեց Վանքի փայտամշակման կոմբինատը՝ «ԱՏԱ-Վանք-Լես»-ը: Ձեռնարկության արտադրանքը, մասնավորապես՝ մանրահատակը մեծ պահանջարկ էր վայելում անգամ միջազգային շուկայում: Այսօր գործարանը մասամբ է աշխատում:

2007 թ. սեպտեմբերի 26-ին Վանք գյուղում բացվեց Լևոն Հայրապետյանի հոր մանկավարժ Գուրգեն Հայրապետյանի անունը կրող նորակառույց շքեղ դպրոցական շենքը: Մեկ օր անց շահագործման հանձնվեց «Ծովին քար» կոչվող հյուրանոցային համալիրը:

Լևոն Հայրապետյանի շնորհիվ գյուղում կառուցվեց «Էկլեկտիկա» հյուրանոցը, որն ունի նաև չինական խոհանոց: Բացվեց կենդանաբանական այգի:

Նրա շնորհիվ գյուղում հայ, ռուս և հանրահայտ այլ էստրադային աստղերի մասնակցությամբ համերգներ էին կայանում, կազմակերպվում սպորտային միջոցառումներ: Նա նախատեսել էր կառուցել նոր մարզադաշտ, հիվանդանոց, ճանապարհ դեպի Հացեն աղբյուրը, ռազմական ուսումնարանի շենք, Խաչենագետի վրա ջրամբար և էլեկտրոկայան: Ցավոք բանասարկությունների զոհ դարձավ մեծ հայորդին և այդ ծրագրերը մնացին անավարտ: Նրա օրինակով Էդուարդ Ղուլյանը նոր մանկապարտեզ է կառուցել հայրենի գյուղում:

Լևոն Հայրապետյանը նյութական օգնություն է ցույց տվել հաշմանդամներին, զոհվածների և բազմազավակ ընտանիքներին:

Այսօր գյուղում կան ակումբ, էլեկտրադաշտ, բենզալցակայան, Յունիֆանկի մասնաճյուղ, 6 խանութ, 8 կրպակ, 1 դեղատուն, հիվանդանոց, հանդիսությունների սրահ: Գյուղում տները հիմնականում երկհարկանի են, հարմարավետ և թիթեղածածկ: Վանքը համարվում է զբոսաշրջային կայացած կենտրոն:



Դարերի ընթացքում Գանձասարի վանքում գոյություն է ունեցել եկեղեցական դպրոց և հարուստ մատենադարան: Հայկունին գրում է, որ 19-րդ դարի վերջերին Գանձասարում կար «48 կտոր գրեանք, որոնց մի մասը ձեռագիր են»,<sup>885</sup> իսկ Եղիշե Իշխանյանը պատմում է, որ 1919 թ. փետրվարի 1-ին լինելով Գանձասարում, նրան վանահայրը ցույց է տվել մի թաքստոց, որտեղ գտնվում է «զանազան անօթներ և սպասներ... մատենադարանն էլ տեղադրված է թաքստոցներից մեկում, որը յայտնաբերված չէ»:<sup>886</sup>

19-րդ դարի 20-ական թվականներին Գանձասարի եկեղեցական-ծխական դպրոցում աշխատել են հայտնի լուսավորիչներ Հովսեփ Արցախեցին, Պողոս վարդապետ Ղարաբաղցին և Տեր-Ավագյանը:

19-րդ դարի վերջերին, երբ ցարական իշխանությունները փակեցին հայկական դպրոցները, Գանձասարում շարունակվում էր գաղտնի գործել եկեղեցական-ծխական դպրոցը, ուր ուսում էին ստանում նաև մոտակա գյուղերի աշակերտները: Վանքում 1930 թվականից գործում էր յոթնամյա, իսկ 1938 թվականից՝ միջնակարգ դպրոց: 1986-2011 թթ. դպրոցի տնօրենն էր Ֆլորա Բաղրամյանը: 2007-2008 ուսումնական տարում դպրոցում սովորում էր 125 աշակերտ, դասավանդում՝ 24 ուսուցիչ, իսկ 2014-2015 ուսումնական տարում՝ 125 աշակերտ, 34 ուսուցիչ:

Գանձասարից բացի, Վանք գյուղի տարածքն անչափ հարուստ է պատմամշակութային այլ հուշարձաններով: Հայտնի են Խոխանաբերդը, Թարխանաբերդը (12-րդ դար), Հասան-Ջալալյան իշխանների վարչական կենտրոն՝ Դարպասներ պալատամրոցը (13-րդ դար), Պառավաձորի գույգ եկեղեցին (13-րդ դար), Հավապտուկ վանքը (12-13-րդ դարեր), Վաճառ գյուղաքաղաքը (12-13-րդ դարեր), Նատարին բերդը (13-րդ դար), Համամի եղցեն, Մուղղուսին մատուռը, Կոտրած եղցեն, Ռուզանի բերդը, եկեղեցին, գերեզմանոցը, Թախտեն կամուրջը, Սղնախ կայազորը, Դարպասներ, Պառավաձոր, Եղցուն խութ գյուղատեղիները, Քոլատակեն բաղն կլոխ, Գերեզմանոցեն յալ, Պառավաձորի գերեզմանոցները, բազմաթիվ խաչքարեր (5-13-րդ դդ.):

Համայնքի տարածքում առկա են 13 աղբյուրներ՝ Հոռ, Գեղցուկի, Քրդաղբյուր, Ռուզանանց, Նովեր, Ղզնող, Դրբսների, Ավանց, Գաղ, Գանձասարի, Սայունց, Սարգիսջանանց, Ապրունց:

Վանքի համայնքի կազմում գտնվող Անձավներ գյուղում և շրջակայքում պահպանվել են անձավ-բնակատեղիներ, եկեղեցու, միջնադարյան գյուղի, գերեզմանոցի հետքեր: 20-րդ դարում այստեղ հայտնվել էին թուրքեր և հայկական բնակավայրը թարգմանաբար վերանվանել՝ Ջաղալար:

20-րդ դարում նույն ձակատագրին են արժանացել նաև Դաշտագլուխ (թուրքերեն՝ Թախտաբաշի), Ծաղկունք (թուրքերեն՝ Ալաղայա), Ճրագ (թուրքերեն՝ Չրաղ-

լու) գյուղերը: Չնայած Նարեշտարում նույնպես թուրքեր էին ապրում, բայց ի տարբերություն վերոնշյալների՝ նրա հայկական անունը պահպանվել է: Նշված բնակավայրերի տարածքներում նույնպես պահպանվել են եկեղեցիների, հին գյուղատեղիների, գերեզմանոցների մնացորդներ:

Վանք համայնքի տարածքում 2019 թ. ապրում էր 1574 մարդ<sup>887</sup>: Նկատենք, որ այդ համայնքի կազմում ընդգրկված են նաև Անձավներ, Դաշտագլուխ, Ծաղկունք, Ճրագ, Նարեշտար գյուղերը:

Անձավներում բնակվում է 8 մարդ, Դաշտագլուխում՝ 5 մարդ, Ծաղկունքում՝ 3 մարդ, Ճրագում՝ 6 մարդ, Նարեշտարում՝ 4 մարդ<sup>888</sup>:

Համայնքի տարածքում ապրող բնակչության հիմնական զբաղմունքը գյուղատնտեսությունն է:

## ԱՆՁԱՎՆԵՐ

Գյուղը գտնվում է ԱՀ հյուսիսային հատվածում՝ Մարտակերտի շրջանում՝ նախկին Խաչեն գավառում:

Բնակավայրը գտնվում է Խաչեն գետի վերին հոսանքում:

Բնակավայրում և շրջակա տարածքներում պատահականորեն հայտնաբերված հնագիտական նյութերը և քարանձավ բնակարանները վկայում են, որ նախկինում վերոհիշյալ տարածքում գյուղ է եղել:

Նախկինում գոյություն ունեցած հայկական բնակավայրը, քանի որ գտնվում էր դեպի ալպյան մարգագետինները տանող ճանապարհի վրա, հետևաբար հարյուրամյակներ շարունակ քոչվոր անասնապահ ցեղերի, մասնավորապես թուրքերի և քրդերի շահերի կենտրոնում էր գտնվում: Պատահական չէ, որ ոտքի կոխան դարձած հայկական գյուղի բնակիչները դարեր շարունակ իրենց օջախն ու ունեցվածքը պաշտպանելու համար պայքարել են օտար ցեղերի դեմ:

18-րդ դարի 2-րդ կեսին, Ղարաբաղի Իբրահիմ խանի ճնշումներին այլևս չհիմանալով, Անձավների բնակիչները ստիպված հեռացել են հարևան հայկական գյուղեր և այլ երկրներ:

Շուրջ 150 տարի բնակավայրը անտեբության էր մատնվել: Դարերի հողովույթում մոռացության են մատնվել ոչ միայն գյուղի աղբյուրների, հանդամասերի անունները, նրա հետ կապված պատմական հիշողությունները, այլ նաև բնակավայրի անունը:

Դեպի ալպյան մարգագետինները տանող ճանապարհները հսկելու նպատակով Աղր-բեջանի իշխանությունները խորհրդային տարիներին մի քանի թաթար ընտանիքների բնակեցրել են հայկական բնակավայրում: Նրանք գյուղը անվանակոչել էին Ջաղալար:

<sup>885</sup> Հայկունի, նշվ. աշխ., էջ 63:

<sup>886</sup> Իշխանեան Ե., նշվ. աշխ., էջ 337:

<sup>887</sup> ԱրԴՀ հայագիտական կենտրոն:

<sup>888</sup> Նույն տեղում:

Մի քանի տասնամյակի ընթացքում գյուղում և նրա շրջակայքում եղած պատմամշակութային հուշարձանները եկվորները ոչնչացրել են:

1993 թ. հակամարտության խորացման պայմաններում Զաղալարի աղբյուրեջանցիները հեռացել են բնակավայրից:

Պատերազմից անմիջապես հետո՝ 1995 թ. Զաղալարում հաստատվել են Ադրբեջանից բռնագատեղահանված մի քանի հայ ընտանիքներ: Գյուղը ստացել է Անձավներ անունը: Վարչականորեն այն մտնում է Վանք համայնքի կազմի մեջ:

Գյուղը էլեկտրաֆիկացված է: Հեռուստատեսությունը, ուղիոն, բջջային հեռախոսակալը Անձավներում հասանելի են:

Անձավներում 2015 թ. կար 4 տուն, 8 մարդ<sup>889</sup>, 2018 թ.՝ 1 տուն, 1 մարդ<sup>890</sup>, որն էլ զբաղվում է անասնապահությամբ:

### ԴԱՇՏԱԳԼՈՒՒՆ

Գյուղը գտնվում է ԱՀ հյուսիսային հատվածում՝ Մարտակերտի շրջանում՝ նախկին Խաչեն գավառում: Բնակավայրը տեղաբաշխված է Խաչեն գետի վերին հոսանքում:

Գյուղում և մերձակա հանդամասերում հայտնաբերված հնագիտական նյութերը, միջնադարյան գերեզմանոցի և որոշ շինությունների հետքերը հիմք են տալիս ասել, որ վերոհիշյալ տարածքում հին հայկական բնակավայր է եղել:

Ղևոնդ Ալիշանը Արցախին նվիրված աշխատության մեջ խոսում է Թախթա բնակավայրի մասին<sup>891</sup>: Հնարավոր է, որ բազմավաստակ հետազոտողը նկատի ուներ ներկայիս Դաշտագլուխ գյուղի տարածքում միջնադարում գոյություն ունեցած հայկական բնակավայրը:

18-րդ դարի երկրորդ կեսին Ղարաբաղի Իբրահիմ խանի և քոչվոր քրդերի ճնշումների տակ Թախտա գյուղի բնակիչները ստիպված հեռացել են և հաստատվել Շաքիի, Շիրվանի, Կախեթի հայկական բնակավայրերում:

Ավելի քան 150 տարի բնակավայրը անտեղության էր մատնվել: Դարերի հողվույթում մոռացության են մատնվել գյուղի հետ կապված պատմական հիշողությունները:

1921 թ. հայկական բնակավայրի տարածքը բռնակցվել էր Ադրբեջանին:

Ալայան մարզագետիները տանող ճանապարհները հսկելու և ԼՂԻՄ-ը թուրքական ու թուրքացած քրդերի բնակավայրերով շրջափակելու նպատակով խորհրդային տարիներին Ադրբեջանի իշխանությունները հայկական ավերված գյուղում մի քանի քուրդ ընտանիքներ են բնակեցրել:

<sup>889</sup> Ղահրամանյան Հ., նշվ. աշխ., էջ 203:

<sup>890</sup> ԱՀ առկա բնակչության թվաքանակը 2018 թ. հունվարի 1-ի դրությամբ, էջ 3:

<sup>891</sup> Ղևոնդ Ալիշան, Արցախ, էջ 25:

Գյուղը անվանվել էր Թախտաբաշի: Սկզբում 1923-1930 թվականներին այն ներառված էր Կարմիր Քուրդիստանի օկրուգի, իսկ 1930 թ. Քելբաջարի շրջանի մեջ:

1993 թ. հայկական բանակի ռազմագործողության արդյունքում բնակավայրը ազատագրվել է:

1995 թ. այստեղ վերաբնակվել են Ադրբեջանից բռնագաղթված մի քանի հայ ընտանիքներ:

Գյուղը ստացել է Դաշտագլուխ անվանումը:

Վարչականորեն այն մտնում է Վանք համայնքի կազմի մեջ:

Գյուղը էլեկտրաֆիկացված է: Խմելու ջրի հարցը լուծվել է գյուղում գործող բնական աղբյուրների հաշվին:

Հեռուստատեսությունը, ուղիոն, բջջային հեռախոսակալը Դաշտագլխում հասանելի են:

Դաշտագլխում 2010 թ. կար 4 տուն, 6 բնակիչ<sup>892</sup>, 2018 թ.՝ 2 տուն, 6 բնակիչ<sup>893</sup>:

Նրանց զբաղմունքը անասնապահությունն է:

### ԾԱՂԿՈՒՆՔ

Գյուղը գտնվում է ԱՀ հյուսիսային հատվածում՝ Մարտակերտի շրջանում՝ նախկին Խաչեն գավառում: Բնակավայրը տեղաբաշխված է Տրտու-Թարթառի վերին հոսանքում:

Ներկա բնակավայրի տեղը հին գյուղի հետքեր չեն հայտնաբերվել:

1921 թ. հայկական բնակավայրի շրջակայքում գտնվող տարածքը բռնակցվել էր խորհրդային Ադրբեջանին:

Ալայան մարզագետիները տանող ճանապարհները հսկելու և ԼՂԻՄ-ը թուրքական ու թուրքացած քրդերի բնակավայրերով շրջափակելու նպատակով խորհրդային տարիներին քուրդ մի քանի ընտանիքներ, որոնք զբաղվում էին քոչվորական անասնապահությամբ, նստակյաց էին դարձել և գյուղ հիմնադրել: Բնակավայրին տրվել էր Ալաղայա անվանումը:

1930 թ. Ալաղայան Քելբաջարի շրջանի կազմի մեջ էր:

Արցախաադրբեջանական պատերազմի տարիներին՝ 1993 թ., հայկական բանակի ռազմագործողության արդյունքում բնակավայրը ազատագրվել է:

1995 թ. գյուղում վերաբնակիչների կարգավիճակով հաստատվել են Ադրբեջանից բռնագաղթված մի քանի հայ ընտանիքներ:

Բնակավայրը ստացել է Ծաղկունք անվանումը:

Վարչականորեն այն մտնում է Վանքի համայնքի կազմի մեջ:

<sup>892</sup> ԱրՊՀ հայագիտական կենտրոն:

<sup>893</sup> ԱՀ առկա բնակչության թվաքանակը 2018 թ. հունվարի 1-ի դրությամբ, էջ 3:

Գյուղը էլեկտրաֆիկացված է: Խմելու ջրի հարցը լուծվել է բնական աղբյուրների հաշվին:

Հեռուստատեսությունը, ռադիոն, բջջային կապը գյուղում հասանելի են:

Ծաղկունքում 2010 թ. կար 2 տուն, 2 մարդ<sup>894</sup>, 2018 թ.՝ 1 տուն, 1 մարդ<sup>895</sup>: Նրա զբաղմունքը անասնապահությունն է:

### ՃՐԱԳ

Գյուղը գտնվում է ԱՀ հյուսիսային հատվածում՝ Մարտակերտի շրջանում՝ նախկին Ծար գավառում: Բնակավայրը տեղաբաշխված է Խաչեն գետի վերին հոսանքում՝ Նարեշտար գյուղից ոչ շատ մեծ հեռավորության վրա:

Գյուղում և մերձակա հանդամասերում պատահականորեն հայտնաբերված հնագիտական նյութերը, միջնադարյան գերեզմանոցի և որոշ շինությունների հետքերը հիմք են տալիս ասել, որ վերոհիշյալ տարածքում հին բնակավայր է եղել:

Խաչեն գետի վերին հոսանքում գտնվող ալպյան մարգագետիններին տիրելու նպատակով 18-րդ դարի սկզբներից սկսած քոչվոր մահմեդական անասնապահ ցեղերի ճնշումը հայկական բնակավայրերի վրա սաստկացել էր:

18-րդ դարի վերջերին և 19-րդ դարի սկզբներին Ղարաբաղի Իբրահիմ խանը, թրքախոս քրդական ցեղերի հետ համագործակցելով, հայերին դուրս մղեց վերոհիշյալ շրջաններից:

Ավելի քան 150 տարի բնակավայրը անտերության էր մատնվել: 1921 թ. հայկական բնակավայրի տարածքը բռնակցվել էր Ադրբեջանին:

Իրենց ցեղակիցների ծրագիրը իրագործելու նպատակով, ինչպես նաև ԼՂԻՄ-ը թուրքական և թրքախոս քրդերի բնակավայրերով շրջափակելու նպատակով խորհրդային տարիներին հայկական ավերված գյուղում Ադրբեջանի իշխանությունները քուրդ մի քանի ընտանիքներ են բնակեցրել:

Գյուղը անվանվել էր Չրաղլու:

Ընդհանուր առմամբ Չրաղլու և Չրաղ անուններով գյուղեր կան Քաշաթաղի շրջանում և Քարվաճառում՝ Դուտխու գետի վերին հոսանքում: Վերոհիշյալ բոլոր գյուղերում էլ հայկական հետքերը տեսանելի են: Չրաղլուն 1923-1930 թվականներին ներառված էր Կարմիր Քուրդիստանի օկրուգի, իսկ 1930 թ.՝ Քելբաջարի շրջանի կազմի մեջ:

1993 թ. հայկական բանակի ռազմագործողության արդյունքում բնակավայրն ազատագրվել է:

1995 թ. այստեղ վերաբնակվել են Ադրբեջանից բռնագաղթած հայ մի քանի ընտանիքներ: Գյուղը ստացել էր Ճրագ անվանումը:

<sup>894</sup> ԱրՊՀ հայագիտական կենտրոն:

<sup>895</sup> ԱՀ առկա բնակչության թվաքանակը 2018 թ. հունվարի 1-ի դրությամբ, էջ 5:

Վարչականորեն այն մտնում է Վանք համայնքի կազմի մեջ:

Գյուղը էլեկտրաֆիկացված է: Խմելու ջրի հարցը լուծվել է գյուղում գործող բնական աղբյուրների հաշվին:

Հեռուստատեսությունը, ռադիոն, բջջային հեռախոսակապը Ճրագում հասանելի են: Ճրագում 2010 թ. կար 4 տուն, 7 մարդ<sup>896</sup>, 2018 թ.՝ 3 տուն, 5 մարդ<sup>897</sup>: Նրանց զբաղմունքը անասնապահությունն է:

### ՆԱՐԵՇՏԱՐ

Գյուղը գտնվում է ԱՀ հյուսիսային հատվածում՝ Մարտակերտի շրջանում՝ նախկին Խաչեն գավառում: Բնակավայրը տեղաբաշխված է Խաչեն գետի վերին հոսանքում:

Գյուղում և շրջակա տարածքներում հայտնաբերված հնագիտական նյութերը, միջնադարյան գերեզմանոցի և որոշ շինությունների հետքերը հիմք են տալիս ասել, որ վերոհիշյալ տարածքում հին բնակավայր է եղել:

Խաչեն գետի վերին հոսանքում գտնվող ալպյան մարգագետիններին տիրելու նպատակով 18-րդ դարի սկզբներից սկսած քոչվոր մահմեդական անասնապահ ցեղերի ճնշումը հայկական բնակավայրերի վրա սաստկացել էր:

Ղարաբաղի Իբրահիմ խանը, թրքախոս քրդական ցեղերի հետ համագործակցելով, հայերին դուրս մղեց վերոհիշյալ շրջաններից:

Ավելի քան 150 տարի բնակավայրը անտերության էր մատնվել:

1921 թ. նախկին հայկական բնակավայրի տարածքը ներառվել էր ԼՂԻՄ Մարտակերտի վարչական շրջանի կազմի մեջ:

Ադրբեջանական իշխանությունները, ԼՂԻՄ ազգագրական դեմքը փոխելու և վերջնական հայաթափելու նպատակով մարզի տարածքի առանցքային վայրերում թուրքերով և քրդերով բնակեցված գյուղեր էին հիմնել: Այդպիսի բնակավայրերից մեկն էլ դարձավ նախկին հայկական Նարեշտար գյուղը, որը գտնվում էր դեպի ալպյան մարգագետինները տանող ճանապարհի վրա:

1930 թ. գյուղում կոլտնտեսություն էր կազմավորվել: Այն 1988 թ. միավորվել էր Վանքի պետական տնտեսությանը: Ապախոշորացումից հետո՝ 1988 թ., Նարեշտարի կոլտնտեսությունը առանձնացվել էր:

1987 թ. Նարեշտարում արդեն կար 70 տուն, 382 բնակիչ<sup>898</sup>:

1993 թ. ԱՀ Պաշտպանության բանակի ռազմագործողության արդյունքում միջնադարյան հայկական բնակավայրը ազատագրվել է:

<sup>896</sup> ԱրՊՀ հայագիտական կենտրոն:

<sup>897</sup> ԱՀ առկա բնակչության թվաքանակը 2018 թ. հունվարի 1-ի դրությամբ, էջ 3:

<sup>898</sup> Մելքումյան Ս., նշվ. աշխ., էջ 195:

1995 թ. այդտեղ վերաբնակվել են Ադրբեջանից բռնագաղթված մի քանի հայ ընտանիքներ:

Գյուղը շարունակում է կրել իր պատմական Նարեշտար անվանումը: Այն վարչականորեն մտնում է Վանքի համայնքի կազմի մեջ:

Գյուղը էլեկտրաֆիկացված է: Խմելու ջրի հարցը լուծվել է գյուղում գործող բնական աղբյուրների հաշվին:

Հեռուստատեսությունը, ուղիղն, բջջային հեռախոսակապը Նարեշտարում հասանելի են:

Նարեշտարում 2010 թ. կար 2 տուն, 2 մարդ<sup>899</sup>, 2018 թ.՝ 1 տուն, 3 մարդ<sup>900</sup>: Նրանց հիմնական զբաղմունքը անասնապահությունն է:

### ՎԱՐՂԱՁՈՐ

Գյուղը գտնվում է ԱՀ հյուսիսարևելյան հատվածում՝ Մարտակերտի շրջանում՝ Նախկին Ջրաբերդ գավառում: Բնակավայրը տեղաբաշխված է Ղարաբաղյան լեռնաշղթայից դեպի արևելք ձգվող լեռնաձյուղերից մեկին հարող ձորալանջին: Գյուղը երեք կողմերից շրջապատված է լեռներով և միայն արևելյան կողմից է բաց ու ձգվում է դեպի հարթավայրը:

Նախկինում Վարդաձորը գտնվում էր ներկա բնակավայրից հարավ արևմուտք՝ 4 կմ հեռավորության վրա: Այսօր էլ տեսանելի են հին գյուղատեղիի հետքերը, տների և եկեղեցու մնացորդները:

Պահպանվել են նաև հին գյուղատեղիի մոտ գտնվող միջնադարյան գերեզմանատան տապանաքարերը, 11-13-րդ դարերի խաչքարերի քեկորները: Վարդաձորի հին գերեզմանատանը ամփոփված է արցախահայության ազատագրական պայքարի առաջնորդներից մեկի՝ մելիք Ռուստամի մարմինը<sup>901</sup>:

Գյուղի շրջակայքի ուսումնասիրությունը թույլ է տալիս ասել, որ միջին միջնադարում Վարդաձորի շրջակայքը խիտ բնակեցված է եղել և գոյություն են ունեցել նաև այլ գյուղեր: Վարդաձորից 4 կմ հյուսիս-արևելք գտնվում են Հովսեփ եղջի եկեղեցին (12-13-րդ դարեր) և նրա անմիջական հարևանությամբ անանուն գյուղի և գերեզմանոցի քեկորված մնացորդները: Գյուլաթաղի հարավարևմտյան մասում՝ Չոքման տեղամասում էր գտնվում Կոտրած եղջին, որը 1970-ական թվականներին ավերվել է:

1797-1798 թվականներին Արցախում բռնկված ժանտախտի հետևանքով տասնյակ հազարավոր մարդիկ մահացել են: Նույն ճակատագիրն են ունեցել նաև Գյուլա-

<sup>899</sup> ԱրՊՀ հայագիտական կենտրոն:

<sup>900</sup> ԱՀ առկա բնակչության թվաքանակը 2018 թ. հունվարի 1-ի դրությամբ, էջ 3:

<sup>901</sup> Մկրտչյան Շ., Լեռնային Ղարաբաղի պատմաճարտարապետական հուշարձանները, էջ 34:

թաղի բնակիչները: Կենդանի մնացածները 2 տասնամյակ անց հաստատվել էին ներկայիս բնակավայրում:

1813 թ. Արցախի՝ ռուսական կայսրության մի մասը դառնալուց հետո, մելիք Վանի Աթաբեկյանն իր հայրենակիցների հետ միասին վերաշինեց ու հիմնեց նոր գյուղեր՝ Մեծ Շենը, Մոխրաթաղը, Կարմիրավանը, Ծաղկաշենը, Ենգիջանը, Մաղավուզը, Լյուլասազը, Գյուլաթաղը, Ջանյաթաղը<sup>902</sup>:

Գյուլաթաղը սկսեց զարգանալ: Այդտեղ հաստատվել էր նաև Ղարաբաղի Իբրահիմ խանի միջոցով Խաչենի մելիքությունը իր ձեռքը գցած մելիք Ալլահվերդու ժառանգներից մեկը՝ մելիք Առուշան Ալլահվերդյանը: Վերջինս գյուղում պալատ-ամրոց է կառուցել, որն առայսօր պահպանվում է:

Գյուլաթաղ և Ջանյաթաղ գյուղերի միջև էր գտնվում ազնվացեղ ղարաբաղյան ձիերի արքունական ձիաբուծարանը, որի կառավարիչ Վիլմանին քուլանի քրդերը սպանել են: Վիլմանը հայերի հետ լավ հարաբերություններ ուներ<sup>903</sup>:

1870 թ. կառուցվել է գյուղի Սբ. Աստվածածին եկեղեցին:

Միջնադարից սկսած՝ շահագործվում էին Վարդաձորի մոտ գտնվող բազմամետաղ հանքերը:

Արցախում խորհրդային կարգերի հաստատվելուց հետո՝ 1932 թ., Վարդաձորում կոլտնտեսություն էր կազմակերպվել: 1974 թ. Ջանյաթաղի տնտեսության հետ միասին մեկ սովխոզ էր ձևավորվել: Վերոհիշյալ պետական տնտեսությունը 1988 թ. նորից ապախոչորացվել է: 1998 թ. կոլտնտեսությունը լուծարվել է և ստեղծվել են անհատական տնտեսություններ:

Վարդաձորից Հայրենական մեծ պատերազմին մասնակցել է 250 հոգի, զոհվել է 111-ը: Նրանց հիշատակին գյուղում հուշարձան է կանգնեցվել:

Արցախյան ազատագրական շարժման առաջին տարիներին գյուղում Նորայր Դանիելյանի հրամանատարությամբ ինքնապաշտպանական ջոկատ էր կազմավորվել: Ազատագրական պատերազմի տարիներին Վարդաձորից 9 ազատամարտիկներ զոհվել են: 1992 թ. գյուղը գրավվել էր Ադրբեջանի զինված ուժերի կողմից:

ԱՀ ՊԲ հարվածների տակ 1993 թ. Վարդաձորը նորից ազատագրվել է:

Ծննդով Վարդաձորցի Նորայր Դանիելյանը ծանրակշիռ ավանդ է ունեցել Արցախի պաշտպանության գործում: Նա մեծ ներդրում է ունեցել Մարտակերտի պաշտպանական շրջանի և գնդի կազմակերպման գործում և դարձել է այդ զորամիավորման առաջին հրամանատարը: Նա հետմահու արժանացել է ԱՀ «Մարտական խաչ» 1-ին աստիճանի շքանշանի: ԱՀ «Մարտական խաչ» 2-րդ աստիճանի շքանշանով

<sup>902</sup> Израелов Г., Село Касапат, Елисаветпольской губернии Джеванширского уезда, Сборник материалов для описания местностей и племен Кавказа, вып. 13, Тифлис, 1892, с. 42-45.

<sup>903</sup> Հայկունի, նշվ. աշխ., էջ 77:

պարգևատրվել են Սամվել Խաչատրյանը, հետմահու՝ Արարատ Դանիելյանը, Զավեն Սարգսյանը, Ռաֆիկ Բաբայանը:

1873 թ. Գյուլաթաղում բացվել է մեկդասյա ծխական դպրոց, որտեղ սովորում էր 34 աշակերտ, դասավանդում 1 ուսուցիչ<sup>904</sup>:

19-րդ դարի վերջերին՝ 1885 և 1896 թվականներին դպրոցը երկու անգամ փակվել և վերաբացվել է:

20-րդ դարի սկզբներին դպրոցի ուսուցիչն էր Աբրահամ Ալավերդյանը:

Խորհրդային տարիներին գյուղում ութամյա դպրոց է գործել: Այնուհետև այն ստացել է միջնակարգի կարգավիճակ:

1992 թ. գյուղի՝ Աղրբեջանի կողմից բռնազավթվելուց հետո, դպրոցը մինչև 1994 թ. չի գործել: 1934 թ. ապրիլի 1-ից կրթական հաստատությունը իր գործնետությունը վերսկսել է: Դպրոցը կրում է Նորայր Դանիելյանի անունը:

2016 թ. համայնքի տարածքում է պղնձի, հանքաքարի վերամշակման «Կաշեն»-ի գործարանը: Այն տարածաշրջանի ամենախոշոր և ժամանակակից սարքավորումներ ունեցող խոշոր գործարաններից մեկն է համարվում:

Վարդաձորի աղբյուրներն են՝ Սանդրած քոլեն, Յլլանեն, Մելիքանց, Օհանջանանց, Բլբուլին ձորի, Կարվինին, Քյահրիզ, Ճղպրտեն, Դերին քաղեն, Փարսաղանովանց, Ծակ, Քոռ, Տոնունց:

Գյուղը էլեկտրաֆիկացված է: Ունի խմելու ջրացանց:

Հեռուստատեսությունը, ռադիոն, բջջային և անլար հեռախոսակապը, ինտերնետ ծառայությունը բնակչությանը հասանելի են:

Համայնքում գործում են գյուղապետարան, դպրոց, բուժկետ:

Վարդաձորում 19-րդ դարի 90-ական թվականներին կար 74 տուն, 611 բնակիչ<sup>905</sup>, 1992 թ.՝ 484 բնակիչ, 1998 թ.՝ 184 բնակիչ<sup>906</sup>: Բնատեղահանումից հետո բնակչության մի մասը գյուղ չի վերադարձել: 2018 թ. գյուղում կար 55 տուն, 180 բնակիչ<sup>907</sup>:

Նրանք հիմնականում աշխատում են գյուղատնտեսության և հանքարդյունաբերության ասպարեզում:

## ՎԱՐՆԿԱԹԱՂ

Գյուղը գտնվում է ԱՀ հյուսիսարևելյան հատվածում՝ Մարտակերտի շրջանում՝ նախկին Զրաբերդ գավառում: Բնակավայրը տեղաբաշխված է Տրտու-Թարթառի միջին հոսանքի աջ ափի բարձրավանդակի վրա:

<sup>904</sup> Ավանեայան Ա., Հարությունյան Գ., Արցախի կրթական համակարգը, հ.1, էջ 431:

<sup>905</sup> Մակար եպս. Բարխուդարեանց, Աղուանից երկիր և դրացիք, Արցախ, էջ 271:

<sup>906</sup> ԱրՊՀ հայագիտական կենտրոն:

<sup>907</sup> ԱՀ առկա բնակչության թվաքանակը 2018 թ. հունվարի 1-ի դրությամբ, էջ 4:

Վաղ միջնադարից սկսած՝ Վարնկաթաղը և նրա շրջակա տարածքները խիտ բնակեցված են եղել: Գյուղի շրջակայքում պահպանվում են Ճոխտակ շինատեղ 2 անանուն գյուղերի մնացորդները: Նրանց մոտ տեսանելի է հին գերեզմանատան հետքերը:

Վարնկաթաղի մոտ՝ Թարթառի աջափնյակում՝ լանջի վրա է գտնվում քարայր բնակարան, որին ժողովուրդը անվանում է Կաթողիկոսարան: Ավանդությունը պատմում է, որ այդտեղ ապրում էր Աղվանից Վիրո կաթողիկոսը<sup>908</sup>:

Որոշ աղբյուրներում բնակավայրը ներկայացված է Նոր շեն անունով<sup>909</sup>:

Ամենայն հավանականությամբ Ճոխտակ շենատեղում գտնվող 2 անանուն գյուղերի բնակիչները՝ 1797-1798 թթ. ժանտախտից հետո կենդանի մնացածները, տեղափոխվել և հաստատվել էին ներկայիս Վարնկաթաղ բնակավայրում, և հավանաբար դրանից էլ գյուղը ստացել էր Նոր շեն անունը:

Գյուղը հայտնի է նաև Լյուլասագ անունով:

Ավանդությունը պատմում է, որ Շամշադինից այդտեղ վերաբնակվել են հրացանի փողեր պատրաստող 2 արհեստավոր եղբայրներ Թունին ու Բարան: Քանի որ այդ արհեստավորների գործունեությամբ պայմանավորված՝ գյուղը հանրահռչակվել է, այստեղից էլ ստացել է Լուլասագ անվանումը<sup>910</sup>:

Հայտնի է, որ Արցախի՝ 1813 թ. Ռուսաստանին անցնելուց հետո կուսապատգի մելիք Վանի Աթաբեկյանն իր իր հայրենակիցների հետ վերաշինել ու հիմնել էր նոր գյուղեր Մեծ շենը, Մոխրաթաղը, Կարմիրավանը, Ծաղկաշենը, Ենդիջանը, Մաղավուզը, Լուլասագը, Գյուլաթաղը, Ջանաթաղը<sup>911</sup>:

19-րդ դարի երկրորդ կեսին գյուղում կառուցվել էր Սբ. Մինաս եկեղեցին:

Վարնկաթաղի բնակչությունը նպաստել է Արցախում խորհրդային կարգերի հաստատմանը: Ծագումով Լուլասագից են հայտնի բոլշևիկ-հեղափոխականներ Հակոբ Կամարին, Թևատրոս, Բեյբուդ և Լազր Միրզաբեկյանները:

1984 թ. գյուղը վերանվանվել է Հակոբ Կամարի:

Ցավոք Լուլասագի հայ կոմունիստները համագործակցում էին թաթար բոլշևիկների հետ, ինչն էլ կործանարար հետևանքներ ունեցավ Արցախի համար:

Թևատրոս Միրզաբեկյանն իր անտիպ հուշերում գրել է, որ 1919 թ. աշնանը Լուլասագ գյուղում տեղի է ունեցել թաթար և հայ կոմունիստների համատեղ խորհրդակցություն: Ժողովը ղեկավարում էր թուրք-թաթարական հրոսակախմբերից մեկի պա-

<sup>908</sup> Մակար եպս. Բարխուդարեանց, Աղուանից երկիր և դրացիք, Արցախ, էջ 276:

<sup>909</sup> Описание Карабахской провинции, составленное в 1823 г., с. 130:

<sup>910</sup> Մելքումյան Ա., նշվ. աշխ., էջ 172:

<sup>911</sup> Израелов Г., Село Касапет Елизаветпольской губернии Джеванширского уезда, Сборник материалов для описания местностей и племен Кавказа, вып.12, Тифлис, 1892, с. 42-45.

### ՎԵՐԻՆ ՀՈՌԱԹԱՂ

րագլուխ Մամեդ Մամեդովը (Կադր Մամեդ): Որոշվել էր գեների ուժով տապալել Արցախի կառավարությունը<sup>912</sup>:

Արցախում խորհրդային կարգերի հաստատվելուց հետո՝ 1930 թ., Վարնկաթաղում կոլտնտեսություն է կազմակերպվել:

1960-ական թվականներին Վարնկաթաղի, Մաղավուզի և Մինգրեյսկի կոլտնտեսությունների միավորումով մեկ պետական տնտեսություն էր կազմակերպվել: Այն գործել է մինչև 1988 թ.: 1998 թ. հողերի սեփականաշնորհումից հետո Վարնկաթաղում ձևավորվել են անհատական մասնավոր տնտեսություններ:

Գյուղից Հայրենական մեծ պատերազմին մասնակցել է 154 մարդ, զոհվել է 64-ը: Նրանց հիշատակին գյուղում հուշարձան է կառուցվել:

Արցախյան շարժման օրերին՝ 1990 թ., Վարնկաթաղում ինքնապաշտպանական կամավորական ջոկատ էր ստեղծվել:

1991-1994 թվականների պատերազմի ժամանակ 2 ազատամարտիկ է զոհվել:

Վարնկաթաղում 1914 թ. քաղվել էր մեկդասյա դպրոց: Խորհրդային կարգերի հաստատվելուց հետո՝ 1920 թ., այն ստացել էր տարրական, 1938 թ.՝ յոթնամյա, 1980 թ.՝ ութամյա դպրոցի կարգավիճակ:

1992 թ. գյուղը բռնազավթվել է Ադրբեջանի զինված ուժերի կողմից: 1993 թ. Վարնկաթաղի ազատագրվելուց հետո, բնակչության մի մասը չվերադարձավ հայրենի գյուղ:

Աշակերտների թվաքանակի կրճատման պատճառով նախկին կրթօջախը վերակազմակերպվել և այսօր այն Մաղավուզի միջնակարգ դպրոցի մասնաճյուղի կարգավիճակ ունի:

Գյուղը էլեկտրաֆիկացված է: Ունի խմելու ջրագիծ:

Գյուղի աղբյուրներն են՝ Ծափկոտ, Փոքր Թոշկասար, Մեծ Թոշկասար, Նովինջուր, Գյուղամիջյան, Չինարի, Քաշի:

Հեռուստատեսությունը, ռադիոն, բջջային և անլար հեռախոսակապը, ինտերնետ ծառայությունը բնակչությանը հասանելի են:

Համայնքում գործում են գյուղապետարան, դպրոց, բուժկետ, ակումբ:

Վարնկաթաղում 19-րդ դարի 90-ական թվականներին կար 20 տուն, 130 բնակիչ<sup>913</sup>, 1970 թ.՝ 88 տուն, 356 բնակիչ, 1987 թ.՝ 84 տուն, 342 բնակիչ<sup>914</sup>, 2010 թ.՝ 28 տուն, 78 բնակիչ<sup>915</sup>, 2018 թ.՝ 22 տուն, 74 բնակիչ<sup>916</sup>: Նրանց հիմնական զբաղմունքը գյուղատնտեսությունն է:

<sup>912</sup> Тевадрос Мирзабекян, с. 23, անտիպ գործ պահպանվում է ԱՀ պատմաերկրագիտական թանգարանում, հմմտ. Բալայան Վ., Դրվագներ..., էջ 99:

<sup>913</sup> Մակար եպս. Բարխուդարեանց, Աղուանից երկիր և դրացիք, Արցախ, էջ 276:

<sup>914</sup> Մելքումյան Ս., նշվ. աշխ., էջ 172:

<sup>915</sup> ԱրՊՀ հայագիտական կենտրոն:

<sup>916</sup> ԱՀ առկա բնակչության թվաքանակը 2018 թ. հունվարի 1-ի դրությամբ, էջ 4:

Բնակավայրը գտնվում է ԱՀ Մարտակերտի շրջանի հյուսիսային նախալեռնային գոտում՝ Թարթառ գետի աջ ափին՝ Սարսանգի ջրամբարի հարևանությամբ: Գյուղի շրջակայքը հիմնականում անտառապատ է: Բնակավայրից վեր՝ Խոյնա անտառն է:

Ճիշտ է, այս գյուղը հիմնվել է 19-րդ դարի կեսերին, սակայն մասնակի ուսումնասիրությունները, գյուղատնտեսական և շինարարական աշխատանքների ընթացքում հայտնաբերված նյութերը վկայում են, որ Արցախի գեղատեսիլ այս հատվածը ժամանակին խիտ բնակեցված է եղել: Վիտին սրբ, «Ղամշոտ ծով» տեղամասերում պահպանվում են դամբարանադաշտեր, միջնադարյան բնակատեղիների, գերեզմանոցների մնացորդներ:

20-րդ դարի 80-ական թվականներին Վերին Հոռաթաղի Յաստան դաշտում դամբարանաբլուրներ են քանդվել, որտեղից հայտնաբերվել են կարասներ, ամաններ, ոսկորներ:

Եղիշե Գեղամյանցը, 19-րդ դարի վերջերին լինելով այդ վայրերում, գրել է, որ Վերին Հոռաթաղում 5 տուն կար: Նա ավելացնում է «ընդարձակ աներակներից պարզ երևում է, որ գիղս ժամանակաւ գիղաքաղաք է եղել: Կիսաքանդ եկեղեցին ցարդ մնում է»<sup>917</sup>:

Պարտավ-Դվին ճանապարհի վրա գտնվելով՝ Վերին Հոռաթաղի տարածում եղած բնակավայրը, 11-րդ դարից սկսած, օտար ցեղերի հարձակումների թիրախում է եղել: Բնակիչները տեղափոխվել են ապահով վայրեր, և նախկին բնակավայրերը ավերվել ու հայաթափվել են:

Արցախի՝ Ռուսաստանի տիրապետության տակ անցնելուց հետո տարածաշրջանում ապրող հայության համար խաղաղ պայմաններ էին ստեղծվել: Այդ գեղատեսիլ վայրերի բնակավայրերը նորից սկսեցին կենդանություն ստանալ:

19-րդ դարի 30-ական թվականներին անասնապահությամբ զբաղվելու նպատակով Վանք գյուղից մի քանի ընտանիքներ, անցնելով «Խոյնա» անտառը, հաստատվում են ներկայիս գյուղից քիչ վերև՝ Պիծի Հոռաթաղ կոչված տեղամասում:

Վերին Հոռաթաղի տարեց և իրենց գյուղի պատմությանը գիտակ բնակիչները պատմում են, որ Շուշիի մոտ գտնվող Ղայթալիշեն գյուղից Գևորգ անունով մի գյուղացի իր եղբայրներով, ապահովության նկատառումներից ելնելով, նախ տեղափոխվում և հաստատվում է Վանք գյուղում, այնուհետև հասնում է Թարթառ գետի ափը, ջրաղաց կառուցում և իր հարազատների հետ բնակության վայր ընտրում գյուղի ներկայիս տարածքը: Մինչև 20-րդ դարի սկիզբը Վերին Հոռաթաղում հաստատվում են Կիվերքանց, Սայունց, Սաքունց, Մարտիրոսանց, Ավունց, Աթանեսանց, Թալիշանց տոհմի ներկայացուցիչները:

Երկրորդ հոսքը դեպի Վերին Հոռաթաղ արդեն կատարվում է խորհրդային տարիներին:

<sup>917</sup> Հայկունի, նշվ. աշխ., էջ 75:



1956 թ. Կոճողոտ համայնքի Երկու ջրի արանք կոչվող տեղամասից մի քանի ընտանիքներ տեղափոխվում և հաստատվում են Վերին Հոռաթաղում: Նրանց մեջ էր Վահան Վանյանը (որն ուներ 12 երեխա), Գրիշա, Ջիվանշիր, Անուշավան, Թադևոս, Գավրուշ, Ալյոշա Թադևոսյանները, Ռաֆիկ Դավթյանը, Վահան Հաթամյանը: Դրա շնորհիվ գյուղը օրեցօր մեծանում և բազմամարդ էր դառնում:

1970 թ. Վերին Հոռաթաղում կար 89 տուն, 432 բնակիչ, 1987 թ.՝ 125 տուն, 480 բնակիչ<sup>918</sup>:

Խորհրդային կարգերի հաստատվելուց հետո՝ 1929 թ., Վերին Հոռաթաղում «Սոցիալիստական ուղի» անունով կոլտնտեսություն է կազմավորվում: Այնուհետև Հարությունագոմերի տնտեսության հետ միասին կազմավորեցին «Իսկրա» անունով կոլտնտեսությունը:

1976 թ. Վաղուհասի, Խնկավանի, Իմերեթ Քերվենդի, Չափարի, Հարությունագոմերի և Վերին Հոռաթաղի տնտեսությունների հիման վրա ձևավորվեց Սպանդարյանի անվան խորհունտեսությունը: 1989 թ. ապախոշորացման հետևանքով ձևավորվեց Վերին Հոռաթաղի՝ Վիկտոր Համբարձումյանի անվան կոլտնտեսությունը: 1998 թ. կոլտնտեսությունը լուծարվեց, ստեղծվեցին անհատական տնտեսություններ:

Կոլտնտեսության վարչության նախագահի պաշտոնում աշխատել են Հովսեփ Հարությունյանը, Գրիշա Առաքելյանը, Միքայել Մարտիրոսյանը, Շուրա Միրզոյանը, Վաչագան Պետրոսյանը, Հենզել Հայրապետյանը:

Հայրենական մեծ պատերազմին մասնակցել է 36 հոգի: Նրանցից 28 հոգի զոհվել են: 1983 թ. նրանց հիշատակին գյուղում հուշակոթող է կառուցվել:

Վերին Հոռաթաղի ազգաբնակչությունը ակտիվ մասնակցել է արցախյան ազատագրական պայքարին: 1989 թ. գյուղում ինքնապաշտպանական ջոկատ է կազմավորվել: Ռաֆայել Սայիյանը (Միրոս) այդ ջոկատի հրամանատարն էր: Արցախյան պատերազմի աչքի ընկնող հրամանատարներից էր նաև Արկաղյա Շիրինյանը (Խալասոյ): Այդ օրերին զենքի հայթայթումը ամենադժվարին էր: Մանավանդ խորհրդային զորքերի ուղեկցությամբ Ադրբեջանի ուժային կառույցները ԼՂԻՄ հայկական բնակավայրերից հավաքել էին բոլոր որսորդական հրացանները: Այդ հարցի լուծման միակ ուղին օդային ճանապարհն էր: Ջենթով, վառելիքով, սննդամթերքով ծանրաբեռնված ուղղաթիռները 1990-1992 թվականներին վայրէջք էին կատարում նաև Վերին Հոռաթաղում:

1991 թ. օգոստոսի 13-ին Վերին Հոռաթաղի կանայք փակում են Բաբու-Քարվաճառ մայրուղին: Գյուղի կամավորների աջակցությամբ նրանք պատանդ վերցրին պատժիչ զործողություններ իրականացնող 11 զինվորների: Նրանցից խլված 11 ինքնաձիգերով գյուղի կամավորական ջոկատը զինվեց:

1992 թ. հուլիսին գյուղը հայաթափվել է: 1993 թ. փետրվարին այն նորից ազատագրվեց: Ազատագրական պատերազմին Վերին Հոռաթաղից մասնակցել են 50 հոգի: Ռազմական գործողությունների հետևանքով 13 հոգի զոհվել են: Նրանցից 3-ը երեխաներ էին:

ԱՀ «Մարտական խաչ» 2-րդ աստիճանի շքանշանի սապետներ են Արմիկ Գրիգորյանը, Ռաֆայել Սայիյանը, Արկաղի Շիրինյանը և հետմահու՝ Ռուստ Գալստյանը:

Վերին Հոռաթաղն առաջին անգամ դպրոց է ունեցել 1951 թ.: Այն տարրական դպրոցի կարգավիճակ ուներ: 1961 թ. դպրոցը դարձել է ութամյա, 1989-1990 ուսումնական տարվանից՝ միջնակարգ:

1972 թ. գյուղում դպրոցական նոր շենք է կառուցվել:

1989-1990 ուսումնական տարում դպրոցն ուներ 146 աշակերտ, 22 ուսուցիչ:

2008 թ. «Հայաստան» համահայկական հիմնադրամի միջոցներով կառուցվել է տիպային դպրոց՝ 120 աշակերտների համար:

2015-2016 ուսումնական տարում դպրոցում սովորում էր 90 աշակերտ, դասավանդում՝ 20 ուսուցիչ:

Դպրոցի տնօրեններ են աշխատել Աշխեն Սարգսյանը, Վարդուշ Անանյանը, Վարդուհի Էմիրյանը, Կարմեն Սարգսյանը, Մակիչ Մակյանը, Նուրվարդ Պետրոսյանը, Գրետա Համբարձումյանը, Արտեմ Սարգսյանը, Անուշավան Աբրահամյանը, Շահում Հարությունյանը, Նահիրա Առստամյանը: Այսօր այդ պաշտոնը վարում է Արուս Մարտիրոսյանը:

Վերին Հոռաթաղի դպրոցում կրթություն է ստացել քիմիական գիտությունների դոկտոր, պրոֆեսոր Սամսոն Թևոսյանը:

Վերին Հոռաթաղում և նրա շրջակայքում պահպանվել են պատմաճարտարապետական հուշարձաններ. Վիտին սեռ, Ղամշուտ ծով վայրերում՝ Ք. ա. 2-1-ին հազարամյակների դամբարանադաշտեր, 12-13-րդ դարերի խաչքարեր:

Վերին Հոռաթաղում հայտնի են Քյահրիզ, Շենին, Պեխեն, Տկողնին, Հճարկեն, Զորին, Երե թաղեն, Մուքյուն, Սպիտակ, Ուզուն-թալա, Նվավոր, Խաթունա ջուր, Պիծի ջուր, Խաչին սեռ, Հարությունա, Կառնեն, Ըխպիրին ծոր, Քոռ, Նանեն, Փղզզանեն, Մըշրիավեն, Արցախ աղբյուրները:

Գյուղի հայտնի հանդամասերն են՝ Խոյնա սար և անտառ, Ղամշուտ ծով, Քիրանեն ծոր, Արշակեն ճրղալրեն տակը, Ավունց տեղ, Մնցկանանց խմիտեղ, Հճարկեն տակը, Յաստան, Օսեփեն տեղը, Պիծի Հուռատաղը, Աթանեսանց տափը, Կաղնուտ սեռը, Թառեն տակը, Իմրանեն տեղը, Ուզուն թալա, Նվավոր աղբյուր, Ճղպրոտ, Աթաջանեն կյումերը, Գյուլատեղ, Հացուտ ծոր, Պուրուտին փոսը, Իզալատոր, Քարին տափը, Լուրատեղ:

Գյուղի ազգատոհմերն են՝ Արշականք (Հարությունյաններ), Սաբունք (Հարությունյաններ), Սայունք (Սայիյաններ), Թալիշանք (Միրզոյաններ), Ավունք (Առաքելյաններ), Նալբանդովանք (Հովհաննիսյաններ), Մելունք (Վանյաններ), Հայրունք

<sup>918</sup> Մելքումյան Ս., նշվ. աշխ., էջ 188:

(Հայրիյաններ), Հաթամանք (Ադամյաններ), Թաթոսանք (Թադևոսյաններ), Տիվիթանք (Դավթյաններ), Աթանեսանք (Մկրտչյաններ), Պարսունք (Գրիգորյաններ), Մելքունյաններ, Շիրինյաններ, Ավետիսյաններ, Սոնունք (Մելքունյաններ), Սայամանք (Սարգսյաններ), Վաչագանունք (Պետրոսյաններ), Երմիյանք (Հայրապետյաններ), Միրզաբեկյաններ, Մկրտչյաններ:

Գյուղը էլեկտրաֆիկացված է: Ունի խմելու ջրագիծ: Հեռուստատեսությունը, ռադիոն, բջջային և անլար հեռախոսակապը, ինտերնետ ծառայությունը հասանելի են բնակչությանը: Համայնքում գործում են գյուղապետարան, բուժկետ, դպրոց, առևտրի 5 կետ:

Վերին Հոռաթաղում 2018 թ. կար 75 տուն, 502 բնակիչ<sup>919</sup>: Բնակչությունը հիմնականում զբաղվում է գյուղատնտեսությամբ, նաև աշխատում բնակավայրին հարակից հանքավայրերում:

### ՆՈՐ ՋՐԱԲԵՐԴ

Գյուղը գտնվում է ԱՀ արևելյան հատվածում՝ Մարտակերտի շրջանում՝ նախկին Խաչեն գավառում: Բնակավայրը տեղաբաշխված է Խաչենագետի ստորին հոսանքի ձախափնյակում՝ Ջանյաթաղ, Ղազանչի, Նոր Մարաղա գյուղերի արանքում:

Վաղանցյալ շրջանում գյուղի գոյության մասին սկզբնաղբյուրները լռում են: Սակայն շինարարական աշխատանքների ընթացքում հայտնաբերվել են նախաքրիստոնեական ժամանակաշրջանին բնորոշ տաճարների հիմնաքարեր:

Ընդհանուր առմամբ Նոր Ջրաբերդի շրջակայքում միջնադարում հայկական բնակավայրեր են եղել: 18-րդ դարի երկրորդ կեսին Ղարաբաղի խաների ձնշումների տակ այդ գյուղերի մի մասը հայաթափվել էր: Մինչև խորհրդային կարգերի հաստատումը Խաչենագետի ստորին հոսանքի նախկին հայկական բնակավայրերի տարածքները քոչվորների համար որպես ձմեռանոցներ էին ծառայում:

Խորհրդային տարիներին Ադրբեջանի կառավարության որոշմամբ թուրք մի քանի ընտանիքներ վերաբնակվեցին ներկայիս Նոր Ջրաբերդի տարածքում: Գյուղը ստացավ Գալայիլար անվանումը:

1923 թ. ԼՂԻՄ սահմանները ճշտող հանձնաժողովը նորաստեղծ ինքնավար մարզի վարչական ենթակայությունից դուրս թողեց վերոհիշյալ բնակավայրը: Այն հայտնվեց ԱԽՍՀ Աղդամի շրջանի կազմում:

Արցախյան ազատագրական պայքարի տարիներին Գալայիլարից հրետանակոծվում էին մարզի հայկական բնակավայրերը: 1993 թ. ԱՀ ՊԲ հարվածների տակ Գալայիլարը ազատագրվեց: 1996 թ. սկսվեց բնակավայրի վերաբնակեցման գործընթացը: Այստեղ հաստատվեցին Ադրբեջանից բռնագաղթած և Մարտակերտի շրջանի գյուղերից մի քանի ընտանիքներ:

<sup>919</sup> ԱՀ առկա բնակչության թվաքանակը 2018 թ. հունվարի 1-ի դրությամբ, էջ 3:

Գյուղը ստացավ պատմական Ջրաբերդ բնակավայրի՝ Նոր Ջրաբերդ անվանումը:

Գյուղում 2010 թ. հոկտեմբերի 1-ից գործում է Նոր Մարաղայի միջնակարգ դպրոցի մասնաճյուղը: 2015–2016 ուսումնական տարում դպրոցում սովորում էր 7 աշակերտ, դասավանդում՝ 2 ուսուցիչ՝ Կնյազ Մելքունյանը, Արմեն Մելքունյանը<sup>920</sup>:

Կապված «Կաշեն»-ի բազմամետաղ հանքի շահագործման հետ՝ Նոր Ջրաբերդի վերաբնակները հեռացել են իրենց նախկին բնակավայրերը: Այդ պատճառով 2019–2020 ուսումնական տարվանից դպրոցը չի գործում:

Գյուղը էլեկտրաֆիկացված է: Հեռուստատեսությունը, ռադիոն, բջջային հեռախոսակապը բնակչությանը հասանելի են: Բնակավայրը ներառված է Նոր Հայկաջրի կազմում:

Նոր Ջրաբերդում 2010 թ. կար 31 տուն, 78 բնակիչ<sup>921</sup>, 2018 թ.՝ 2 տուն, 75 բնակիչ<sup>922</sup>: Նրանց հիմնական զբաղմունքը գյուղատնտեսությունն է:

### ՔՈԼԱՏԱԿ

Բնակավայրը գտնվում է Խաչեն գետի Քոլատակ վտակի միջին հոսանքի ձախափին՝ գեղատեսիլ հովտում: Գյուղը երեք կողմից շրջապատված է անտառապատ լեռնաշղթաներով, և բաց է միայն արևելյան հատվածը: Գյուղի հարավային մասով՝ արևմուտքից արևելք, ձգվում է Հավթախաղաց լեռնաշղթան, որի բարձր գագաթներն են Կաչաղակաբերդը (1915 մ) և Հաչա ժայռը (2087 մ): Հյուսիսային և արևմտյան մասերով ձգվում է Խոյախանի լեռների Քոլատակ լեռնաբազուկը, որի ամենաբարձր գագաթը Քարագլուխն է (1993 մ): Հարավարևմտյան մասով ձգվում են Ղարաբաղյան լեռնաշղթայի Կուսանաց լեռները: Արցախի այդ գողտրիկ հատվածը մարդու ապահով կյանքի համար բավականաչափ հարմարավետ է: Պատահական չէ, որ այդտեղ վաղ միջնադարից սկսած եղել են բազմաթիվ բնակավայրեր՝ Հնձան, Կչորան, Բեշտամ, Ճրտապաս, Մոշի հող, Շահեն սեռ և այլն, որոնք 18-րդ դարում ավերվել են թուրքերի կողմից: Դարերի ընթացքում Հայոց երկրի այդ հատվածի բնակիչները, այդ թվում նաև Քոլատակի հայությունը, պայքարել են հայոց պետականության պահպանման համար և պատահական չէ, որ այս գյուղը դարձել էր Խաղբակյան կամ Պոռոշյան իշխանական տոհմի նախնական բնակավայրը, իսկ Հավթախաղաց վանքը՝ նրանց տոհմական գերեզմանատունը:

Քոլատակից ոչ շատ մեծ հեռավորության վրա, բնակավայրից 2 կմ դեպի հյուսիս, գտնվում է Մեծիրանից Սուրբ Հակոբա վանքը: Այն դեռևս 7-րդ դարից դարձել էր գրչության և դպրության կենտրոն: Վանքը եղել է ինչպես եպիսկոպոսանիստ, այն-

<sup>920</sup> Ավանեսյան Ա., Հարությունյան Գ., Լեռնային Ղարաբաղի հանրապետության կրթական համակարգը (1991–2016 թթ.), հ. 3, էջ 552:

<sup>921</sup> ԱրԴՀ հայագիտական կենտրոն:

<sup>922</sup> ԱՀ առկա բնակչության թվաքանակը 2018 թ. հունվարի 1-ի դրությամբ, էջ 4:

պես էլ կաթողիկոսանիստ կենտրոն: Խաչենի իշխան Վախթանգի կինը՝ Սարգիս Զալայանի դուստր Խորիշահը, կառուցում է համալիրի եկեղեցիներից մեկը: Այս հանգամանքը նպաստել է, որ շրջակա բնակավայրերը, այդ թվում՝ Քոլատակը, զարգանան: Տեղի հայությունը արաբական արշավանքներից պաշտպանվելու նպատակով 8-րդ դարում կառուցել է Խաչենի բերդը կամ Կաչաղակաբերդը: Քոլատակի բնակչությունը դժվարին պայմաններում դիմակայել է նաև սելջուկ-թուրքական և մոնղոլ-թաթարական արշավանքներին:

Դիմակայելով բոլոր տեսակի դժվարություններին՝ 1813 թ. Արցախի մյուս բնակավայրերի հետ միասին Քոլատակը հայտնվել է ռուսական կայսրության կազմում:

19-րդ դարում և 20-րդ դարի սկզբներին Քոլատակում գործել են փայտամշակման, շերամապահական, մետաքսամշակման փոքր գործարաններ, 3 պրադազ (Մասունց, Իրիցանց, Տնջրեն տակեն): Գյուղն ունեցել է նաև հնձան:

19-րդ դարի 80-ական թվականներին գյուղն ուներ 25 տուն<sup>923</sup>:

Համեմատաբար խաղաղ իրավիճակը նպաստավոր պայմաններ ստեղծեց գյուղի զարգացման համար: Քոլատակն ուներ առանձին թաղամասեր՝ Բախչոտ, Երե թաղ, Միջին թաղ, Ներքե թաղ, Գյունե թաղ, Վարդոտ, Իրիցին թաղ, Փլխատեղ, Կալին թաղ:

1920 թ. մայիսին Քոլատակում հաստատվեցին խորհրդային կարգեր: Կոլտնտեսությունը կազմակերպվել է 1930 թ., որը այնուհետև միավորվել է Առաջաձորի տնտեսությանը, և ստեղծվել է միացյալ պետական տնտեսություն:

1988 թ. երկու տնտեսությունները նորից առանձնացվել են:

Կոլտնտեսության վարչության նախագահներ էին Եփրեմ Մաղաբեյլյանը, Բախշի Աղասյանը, Նապոլեոն Հարությունյանը, Բենիկ Մաղաբեյլյանը, Սմբատ Դանիելյանը:

Սովխոզի ղեկավարներից են եղել Սմբատ Դանիելյանը, Արտուր Աղասյանը, Կիմ Ավանեսյանը, Արթուր Բաբայանը:

Քոլատակից Հայրենական մեծ պատերազմին մասնակցել է 155 մարդ, զոհվել է 74-ը, որոնց հիշատակին կանգնեցված է հուշարձան:

Քոլատակի հայությունը անմնացորդ մասնակցեց արցախահայության ազատագրական պատերազմին: Ռազմական գործողություններին մասնակցել են 50 քուտակցիներ: Նրանցից 13 հոգի զոհվել են: Պատերազմի զոհերի հիշատակին գյուղում հուշարձան է կանգնեցվել:

ԱՀ «Մարտական խաչ» 2-րդ աստիճանի շքանշանի են արժանացել Ատոմ Գաբրիելյանը և Մխիթար Գաբրիելյանը:

Դեռևս միջնադարից սկսած Քոլատակի երեխաները ուսում էին ստանում Սբ. Հակոբա վանքում:

Խորհրդային կարգերի հաստատվելուց հետո Քոլատակում 1923 թ. քացվել է տարրական դպրոց, 1936 թ.՝ յոթնամյա, 1968 թ.՝ միջնակարգ:

<sup>923</sup> Հայկունի, նշվ. աշխ., էջ 75:

1988-1991 թթ. դպրոցում սովորում էր 126 աշակերտ, դասավանդում՝ 12 ուսուցիչ: 2017-2018 ուսումնական տարում դպրոցում սովորում էր 50 աշակերտ: Դպրոցի տնօրեններ են եղել Սարգիս Զաքարյանը, Վաղարշակ Գաբրիելյանը, Արթուր Աղասյանը, Ալեքսանդր Մաղաբեյլյանը, Գրիշա Հարությունյանը, Թաթուլ Եսայանը, Վահրամ Աղասյանը:

Գյուղի դպրոցի շրջանավարտներ են տեխնիկական գիտությունների դոկտոր, պրոֆեսոր, ՀՀ ԳԱԱ ակադեմիկոս Լենսեր Աղալովյանը, ԱՀ ժողովրդական դերասան Քաջիկ Հարությունյանը, ԽՍՀՄ հերոս՝ Նիկոլայ Եսայանը:

Քոլատակ գյուղում և նրա շրջակայքում պահպանվել են պատմամշակութային նշանակության մի շարք հուշարձաններ: Դրանցից նշանավոր են Մեծիրանից Սբ. Հակոբա վանքը (7-18-րդ դդ.), Կոշիկ անապատ վանական համալիրը (12-13-րդ դդ.), Իսարանցոց ամրոց-բնակատեղին, Իսարանցոց մատուռը (8-13-րդ դդ.), Իսարանցոց և Վերիետեր սրբատեղին, Հավապտուկ վանքը (9-18-րդ դդ.), Հնձանին, Մոշեն հողի, Զառունց տափի եկեղեցիները, Եղցուն խութ եկեղեցին, Կաչաղակաբերդը (7-13-րդ դդ.), Նատարին, Ծիրանաքար, Դեռ ամրոցները (10-13-րդ դդ.), ինչպես նաև 853 թվականից մինչև 19-րդ դարն ընկած ժամանակաշրջանին առնչվող խաչքարեր, արձանագրություններ:

Քոլատակի աղբյուրներն են՝ Նով, Ցորտ Ճյուր, Ծլուկ, Սուրցեն ծոր, Վեսանց, Քոռչ, Վաղուն, Ըրկրծորին, Բալունց, Մարդին, Վանքեն, Ճղացեն դոան, Դալլաքեն, Շվաքեն, Վեղեն, Փանցին սպանածը, Զաքին ծով, Կողեն, Թթու ջուր, Քոռձ ճյուր, Կարմիր:

Գյուղի նշանավոր հանդամասերն են Հնձանը, Գիլաբա խութը, Քարեն կլոխը, Գյուռուզանց խաչեն խութը, Տնջրեն տափը, Թավը, Սրենը:

Քոլատակում նշանավոր ազգատոհմերն են՝ Իրիցանք, Օհանանք, Սայունք, Չփախանք, Պորուսանք, Կալունք, Քյուխանք, Նկարանք, Պղուսանք, Զաքունք, Ըկուրջանանք, Կիվերքանք, Մելքումանք, Զառունք, Բըլլսանանք, Մասունք:

Համայնքում գործում են գյուղապետարան, բուժկետ, դպրոց:

Գյուղից դեպի մայրուղի տանող ճանապարհը 2012 թ. ասֆալտապատվել է ռուսաստանաբնակ քոլատակցի Հայկ Մաղաբեյլյանի միջոցներով:

Քոլատակում 1970 թ. կար՝ 131 տուն, 534 բնակիչ, 1979 թ.՝ 131 տուն, 461 բնակիչ, 1987 թ.՝ 117 տուն 341 բնակիչ<sup>924</sup>, 2018 թ.՝ 65 տուն, 262 բնակիչ<sup>925</sup>: Քոլատակի բնակչությունը հիմնականում զբաղվում է գյուղատնտեսությամբ:

<sup>924</sup> Մելքումյան Ս., նշվ. աշխ., էջ 181:

<sup>925</sup> ԱՀ առկա բնակչության թվաքանակը 2018 թ. հունվարի 1-ի դրությամբ, էջ 4:

### ՏՈՆԱՇԵՆ

Գյուղը գտնվում է ԱՀ հյուսիսարևելյան հատվածում՝ Մարտակերտի շրջանում՝ նախկին Ջրաբերդ գավառում:

Տոնաշենը Արցախի հին բնակավայրերից է:

Վաղ միջնադարից սկսած՝ Տոնաշենը և նրա շրջակայքը խիտ բնակեցված են եղել: Այդտեղ են գտնվում մեկը մյուսից ոչ շատ մեծ հեռավորության վրա գտնվող գյուղերի մնացորդները:

Տոնաշենի շրջակայքում են գտնվում Ջերմուկ, Թագավորասեր, Կոտրած եղջի, Եղակեր, Փոքր թթոտ, Դաստագիր կամ Դաստակերտ, Ղուզե գյուղատեղիներն ու մի քանի գերեզմանատներ:

Դեռևս վաղ միջնադարից սկսած վերոհիշյալ տարածքը Արցախի հոգևոր և աշխարհիկ տերերի հետաքրքրությունների շրջանակում էր, և պատահական չէր, որ այս բնակավայրերից մի քանիսը Հայոց Արևելից կողմանց թագավոր Վաչագան Բարեպաշտի, Աղվանից Վիրո կաթողիկոսի համար նստավայրի դեր էին կատարում: Վաչագան Բարեպաշտի դամբարանը և Ջրաբերդի Մելիք Իսրայելյանների տապանատունը գտնվում են Տոնաշենից ոչ շատ մեծ հեռավորության վրա՝ Եղիշ առաքյալ կամ Ջրվշտիկ վանքում:

Տոնաշենի դեմ դիմաց Տրտու-Թարթառի աջափնյակում է գտնվում Կաթողիկոսարանը՝ Աղվանից Վիրո կաթողիկոսի (615-630 թթ.) քարանձավ-բնակարան նստավայրը:

Տոնաշենից 10 կմ հարավ արևմուտք՝ Մռավի հարավային անտառածածկ լանջին, կառուցվել էր Երից Մանկանց (Երեք մանկունք) եկեղեցին, որտեղ 1691 թ. ստեղծվել էր Գանձասարին հակաթոռ կաթողիկոսական կենտրոն:

Տոնաշենից ոչ շատ մեծ հեռավորության վրա են գտնվում միջնադարյան Ճոխտ եղցեն, Կոտրած եղցեն, Անապատ, Թուխկասարի վանքերը, նշանավոր Ջրաբերդի ամրոցը (7-18-րդ դարեր) և 1902 թ. կառուցված Գետի գոմեր կամուրջը:

Գյուղը Մակար Բարխուդարյանցը անվանել է նաև Դոնի շեն, Դանիելի շեն<sup>926</sup>:

Մակար Բարխուդարյանցը գրել է, որ գյուղի եկեղեցին և հանգստարանը հին են, իսկ բնակիչները նոր էին հաստատվել Տոնաշենում<sup>927</sup>:

Արխիվային նյութերը վկայում են, որ 19-րդ դարի 60-ական թվականներին Մաղավուզից մի քանի ընտանիքներ քահանա Դանիել Ետգարյանցի հետ միասին տեղափոխվել և բնակություն են հաստատել անտերության մատնված Տոնաշենում<sup>928</sup>:

Դանիել Ետգարյանի անունով էլ գյուղը անվանվել է՝ Դանիելի շեն:

Մեկ այլ տեսակետի համաձայն էլ, որը հիմնված է ավանդազրույցի վրա, գյուղը հիմնադրել է Վաչագան Բարեպաշտի տոհմակից Տոնին կամ Դոնին: Նրա անունից էլ գյուղը անվանվել է Տոնաշեն<sup>929</sup>:

Գյուղի Սր. Գևորգ եկեղեցին գործել է մինչև 1920 թ.: 1930 թ. այն վերածվել էր կոլտնտեսության պահեստի:

Տոնաշենում 1930 թ. կոլտնտեսություն էր կազմակերպվել, որը Մատաղիսի և Չայլույի կոլտնտեսությունների հետ միասին կազմել է առանձին պետական տնտեսություն (սովխոզ): 1988 թ. միացյալ սովխոզը ապախոչորացվել է, իսկ 1998 թ. հողերի սեփականաշնորհումից հետո ստեղծվել են անհատական տնտեսություններ:

Տոնաշենից Հայրենական մեծ պատերազմին մասնակցել է 93 մարդ, զոհվել է 41-ը: Նրանց հիշատակին գյուղում հուշարձան է կառուցվել:

Տոնաշենցիները իրենց ավանդն են քերել նաև արցախահայության ազատագրական պայքարին: Ռազմական գործողությունների ժամանակ զոհվել է տոնաշենցի մեկ ազատամարտիկ:

1992 թ. գյուղը զինակալվել է թշնամու կողմից: ԱՀ պաշտպանության բանակին հաջողվել է 1993 թ. ազատագրել նաև Տոնաշենը:

Խորհրդային տարիներին գյուղում գործել է տարրական, այնուհետև ութամյա դպրոց: Աշակերտների թվաքանակի կրճատման պատճառով 1980-ական թվականների վերջերին դպրոցը փակվել է:

ԱՀ կազմավորումից հետո Տոնաշենում բացվել էր տարրական դպրոց:

Ադրբեջանցիների կողմից 1992 թ. հունիսի 16-ին գյուղի բռնազավթումից հետո ութ տարի դպրոցը չի գործել: 2000 թ. սեպտեմբերին 6 աշակերտով դպրոցը վերաբացվել է: 2012 թ. Տոնաշենի կրթօջախը դարձել է Մատաղիսի միջնակարգ դպրոցի մասնաճյուղ:

Ծննդով Տոնաշենցի են բժշկական գիտությունների դոկտոր, պրոֆեսոր Սարգիս Սարգսյանը, գրող-հրապարակախոս Բակուր Կարապետյանը:

Գյուղի աղբյուրներն են՝ Անումավոր, Ղուդի, Նոթուտ, Ստեփանեն, Ճղպուրտեն, Ֆերմայի, Միջիդին, Պապին, Անահիտին, Պատին, Օրեշիկի, Զավոդեն, Բալախանի, Սևգևուլին, Հարամ, Ծով, Հով, Վերդուն, Ոսկի, Մուշուհավեն:

Տոնաշենը էլեկտրաֆիկացված է: Ունի խմելու ջրագիծ:

Ընդհանուր տնտեսությունը, ուղիղ, բջջային և անլար հեռախոսակապը, ինտերնետ ծառայությունը բնակչությանը հասանելի են:

Համայնքում գործում են գյուղապետարան, բուժկետ, դպրոց, առևտրի 1 կետ:

<sup>926</sup> Մակար եպս. Բարխուդարյանց, Աղուանից երկիր և դրացիք, Արցախ, էջ 280:  
<sup>927</sup> Նույն տեղում:  
<sup>928</sup> ՀԱԱ, ֆ. 57, ց. 3, գ. 46, թ. 27; «Մշակ», հմ. 246, 1902:

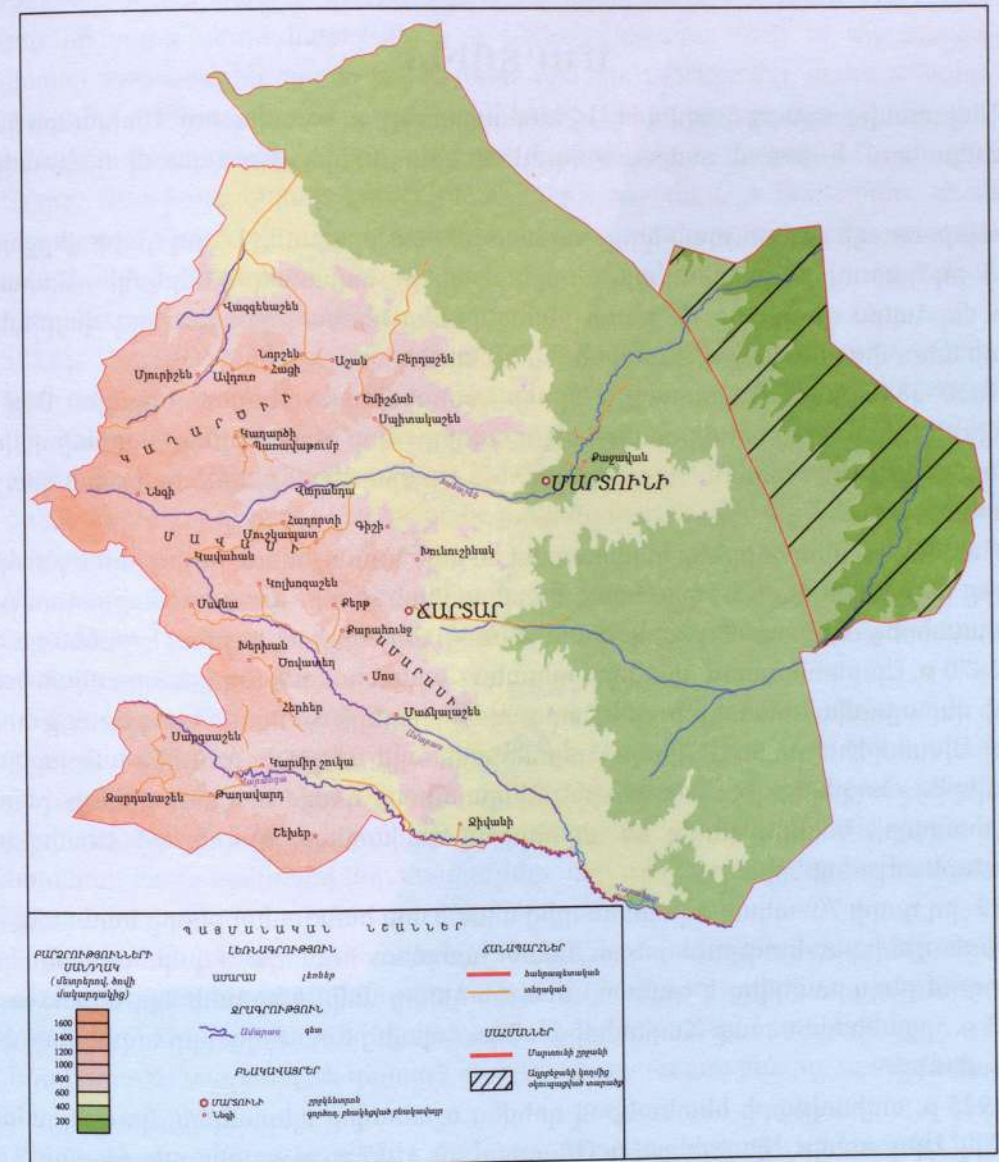
<sup>929</sup> Մելքումյան Ա., նշվ. աշխ., էջ 165:



Տոնաշենում 1890–ական թվականներին կար 35 տուն, 247 բնակիչ, 1987 թ.՝ 65 տուն, 140 բնակիչ<sup>930</sup>, 1992 թ. հուլիսի 1–ի տվյալներով՝ 162 բնակիչ, 2010 թ.՝ 29 տուն, 86 բնակիչ<sup>931</sup>, 2018 թ.՝ 11 տուն, 117 բնակիչ<sup>932</sup>:

Նրանց հիմնական զբաղմունքը գյուղատնտեսությունն է:

## ՄԱՐՏՈՒՆՈՒ ՇՐՋԱՆԻ ԳՈՐԾՈՂ ԲՆԱԿԱՎԱՅՐԵՐԻ ՔԱՐՏԵԶԸ



<sup>930</sup> Մելքումյան Ս., նշվ. աշխ., էջ 165:

<sup>931</sup> ԱրՊՀ հայագիտական կենտրոն:

<sup>932</sup> ԱՀ առկա բնակչության թվաքանակը 2018 թ. հունվարի 1–ի դրությամբ, էջ 4:

## ՄԱՐՏՈՒՆԻ

Մարտունի քաղաքը գտնվում է ԱՀ հարավարևելյան հատվածում՝ Մուխանքի դաշտաբերանում՝ Խոնաշեն սակավաջուր գետի երկու ափին՝ բլրաշատ մի հարթավայրում:

Վարանդայի մելիքության հզորության ժամանաշրջանում՝ 17-րդ դարի վերջերին և 18-րդ դարում, բերքառատ այդ հողերը մշակելու նպատակով ներկայիս Մարտունիի մերձակա գյուղերից մի քանի ընտանիքներ հիմնավորվեցին այդ վայրում, և գետի անունից բնակավայրն անվանվեց Խոնաշեն:

1830–1850 թթ. Ռուսաստանի տարբեր նահանգներից, մասնավորապես Սարատովից և Տամբովից, ռուս-մոլականների հազարավոր ընտանիքներ տեղափոխվում և բնակավայր են հիմնում Գուգարքից մինչև Արաքս գետն ընկած հարթավայրային տարածքներում:

Բազմաթիվ ընտանիքներ հաստատվել են նաև Խոնաշենում, ինչից հետո բնակավայրը վերանվանվել է Նիկոլանկա: Պատակահան չէ, որ առայսօր Մարտունու թաղամասներից մեկը, որտեղ ներկայումս ռուսներ չեն ապրում, կոչվում է ռուսեն թաղ:

1870 թ. Այրկովկասում՝ մասնավորապես Հայաստանում, ճորտատիրական կարգերի վերացումից հետո, Խոնաշենի արգավանդ հողերի մշակումը նոր ընթացք ստացավ: Այստեղ էին գալիս ոչ միայն Վարանդայի, այլև Դիզակի, Խաչենի և Ջրաբերդի գյուղերից: Խորհրդային տարիներին Մարտունուց դեպի հյուսիս-արևելք ընկած դաշտավայրի հողերն անցել են վերոհիշյալ գավառների գյուղերում ձևավորված կոլտնտեսություններին:

19-րդ դարի 70-ական թվականներից սկսած այս հանգամանքները նպաստեցին, որ Խոնաշենի բնակչությունն անհամեմատ շատանա: Խոնաշենը կարճ ժամանակամիջոցում ընդարձակվեց և գավառի մեծ գյուղերից մեկը դարձավ: Այդ պատճառով 1923 թ. շրջանի կենտրոնը Ճարտարից տեղափոխվեց Խոնաշեն, որը նորից կրում էր այդ անունը:

1925 թ. ավիավթարի հետևանքով զոհվեց նշանավոր պետական, կուսակցական գործիչ Ալեքսանդր Մյասնիկյանը (Մարտունի): 1927 թ. Վարանդայի շրջանը նրա անունով վերանվանվել է Մարտունու շրջան, իսկ 1930 թ. այդ անունը կրեց նաև շրջկենտրոնը:

Խորհրդային տարիներին Մարտունին որոշակի զարգացում ապրեց: 1931 թ. այստեղ կառուցվել է գինու-կոնյակի գործարան: Մարտունու այն թաղամասը, որտեղ կառուցվել էր վերոհիշյալ գործարանը, անվանվեց Կարվին: 1986 թ. գործարանը կոչ-

վեց Կարվինի համար 3 գինու գործարան: 2002 թ. այն սեփականաշնորհվել է Ղարաբաղ գոյը ընկերության կողմից:

Երկրորդ աշխարհամարտի նախօրյակին և հատկապես դրանից հետո, շրջկենտրոնում մի շարք արդյունաբերական և կենցաղապասարկման ու տրանսպորտի օբեկտներ ստեղծվեցին, որոնց թվում յուղի-պանրի գործարանը, արհեստագործական արտելը, կենցաղապասարկման կոմբինատը, ավտոշարայունը, էլեկտրոցանցի շրջանային ենթակայանը, թռչնարուծական ֆաբրիկան, ասֆալտի և հացի գործարանները, Ստեփանակերտի կոնդենսատորների գործարանի Մարտունու մասնաճյուղը, գյուղքիմիայի, շինարարական ձեռնարկությունները, Ղարաբաղ գորգագործական արտելի Մարտունու մասնաճյուղը, շերամի ընդունման և չորացման կետ, քաղնիք, հյուրանոց, հանրակացարան:

1924 թ. Մարտունիում բացվեց ագրոկետ, որտեղ մասնագետները գյուղացիներին սովորեցնում էին հողի մշակման նոր եղանակները, անց էին կացնում գրույցներ, գյուղատնտեսական տարբեր հարցերի շուրջ կազմակերպում դասախոսություններ:

1929 թ. կազմակերպվեց Մարտունու Ա. Մյասնիկյանի անվան կոլտնտեսությունը: Շրջկենտրոնում գործում էին կոշկակարական, կար ու ձևի, ժամագործական արհեստանոցներ:

Մարտունիում գերակշռում են երկհարկանի բարեկարգ տները, իսկ 1960-ական թվականներից բնակավայրի կենտրոնական մասում կառուցվում են 4–5 հարկանի պետական բնակելի շենքեր:

1958 թ. Մարտունին ավանի, իսկ 1985 թ. քաղաքի կարգավիճակ ստացավ:

1930-ական թվականներին հիմնադրվում է Մարտունու շրջանային հիվանդանոցը: Խորհրդային շրջանում երկար տարիներ հիվանդանոցը գլխավորել են բժիշկներ Է. Դադայանը, Գ. Նարինյանը, Գ. Գասպարյանը: Ներկայումս կառուցվել է հիվանդանոցի ժամանակակից նոր մասնաշենք, որի գլխավոր բժիշկը Ռ. Բաղդասարյանն է:

Շրջկենտրոնն էլեկտրաֆիկացվել է 1958–1961 թթ., իսկ 1987 թ. գազաֆիկացվել է:

1925 թ. Մարտունիում հիմնադրվել է թիվ 1 միջնակարգ դպրոցը, որտեղ տնօրեններ են եղել Բ. Հակոբյանը, Ս. Ավանեսյանը, Ս. Ավետիսյանը, Է. Բալայանը:

Խորհրդային տարիներին դպրոցն ուներ նաև ռուսական բաժին, որտեղ հայ երեխաներ էին սովորում:

1961 թ. Մարտունիում բացվում է թիվ 2 ութամյա դպրոցը, որի տնօրեններ են եղել Ռ. Բաբայանը, Օ. Գրիգորյանը:

1987 թ. կառուցվում է նոր դպրոցական շենք և թիվ 1 դպրոցը տեղափոխվում է Խոնաշենի ափամերձ հատվածը: 1988–1990 թթ. Ն. Ստեփանյանի անվան թիվ 1 դպրոցում սովորում էր 252 աշակերտ, իսկ 2014–2015 ուսումնական տարում՝ 479 աշակերտ, դասավանդում 38 ուսուցիչ: 1987–1992 թթ. դպրոցի տնօրենի պաշտոնում աշ-



խատել է Ս. Պետրոսյանը, 1992–2011 թթ.՝ Վ. Հայրապետյանը, 2011 թվականից առայսօր՝ Կ. Պողոսյանը:

Մարտունու Մ. Մաշտոցի անվան թիվ 2 դպրոցում 1989–1990 ուսումնական տարում սովորում էր 426 աշակերտ, դասավանդում՝ 42 ուսուցիչ: Իսկ 2014–2015 ուսումնական տարում համապատասխանաբար՝ 348 աշակերտ և 32 ուսուցիչ: 1993 թվականից դպրոցի տնօրեններ են աշխատել՝ Հ. Գասպարյանը, Է. Մուսայելյանը, Ն. Բաբայանը, Մ. Զիվանյանը:

Մարտունու միջնակարգ դպրոցն է ավարտել օվկիանոսագետ, ԽՍՀՄ ԳԱԱ ակադեմիկոս Արտյոմ Սարգսյանը:

1973 թ. Մարտունիում բացվել է թիվ 25 գյուղապրոֆտեխուսումնարանը: 1974 թ. հունվարի 1–ից այն վերանվանվել է Մարտունու համար 125 գյուղապրոֆտեխուսումնարանի, 1993 թ. սեպտեմբերի 1–ից՝ Մարտունու միջնակարգ գյուղապրոֆտեխուսումնարանի: 2010 թ. օգոստոսի 12–ից այն կրում է ուսումնարանի շրջանավարտ, արցախյան ազատագրական պայքարի նշանավոր դեմքերից մեկի՝ Վ. Խաչատրյանի անունը: 1974 թվականից մինչև 2016 թ. հուլիս ամիսն ուսումնարանն ունեցել է 5658 շրջանավարտներ: Նրանցից Շվարց Հարությունյանը և Վազգեն Բալայանը ընտրվել են ԽՍՀՄ Գերագույն խորհրդի պատգամավորներ:

1973 թ. առայսօր ուսումնարանի տնօրեններ են եղել Ք. Սաֆարյանը, Ս. Սաֆարյանը, Ռ. Գրիգորյանը, Մ. Սարգսյանը, Գ. Հակոբյանը, Ժ. Խաչատրյանը, Ս. Հայրապետյանը, Ռ. Բաբայանը:

1992 թ. հունվարի 21–ից մինչև 1993 թ. նոյեմբերի 1–ը ուսումնարանի շենքում գործել է Մոնթե Մելքոնյանի (Ավո) գլխավորած Մարտունու պաշտպանական շրջանի շտաբը:

2016–2017 ուսումնական տարում ուսումնարանում սովորել են 204 աշակերտներ, աշխատել՝ 58 վարպետներ և ուսուցիչներ:

Ինչպես խորհրդային տարիներին, այնպես էլ ներկայումս Մարտունիում գործում է երկու մանկապարտեզ:

Մարտունիի տպարանում հրատարակվել են Բուլչևիկյան դրոշ, Դեպի կոմունիզմ, Աշխատանք, իսկ ներկայումս՝ Ամարաս թերթերը:

Մարտունիում գործել են գրադարան, գրախանութ, պատմաերկրագիտական թանգարան, մշակույթի հոյակերտ պալատ: Գրախանութից բացի մշակույթի մնացած հիմնարկություններն այսօր գործում են: Մարտունու Սայաթ–Նովայի անվան կինոյի շենքը վերակառուցվել է, և այն ծառայում է որպես մարզադահլիճ: Մշակույթի պալատում գործում են արվեստի և երաժշտության խմբակներ: Նշանավոր է Մարտունու Քնար պետական–երաժշտական համույթը:

Արցախի հայաթափման և թուրքերով բնակեցնելու քաղաքականությունն առավել արտահայտված ձևով տեսանելի էր Մարտունի քաղաքում: Պատահական չէ, որ Մարտունիում հյուսիսային և արևմտյան թևերում ձևավորվել էր երկու թաղամաս՝ Աֆշարը

(տեղացիները անվանում էին Օշտեն թաղ — Վ. Բ.) և Խոջավենդը: Վերջինս ձևավորվել էր 20–րդ դարի սկիզբներին: Այն սկզբում գյուղի կարգավիճակ ուներ, սակայն 1958 թվականից Ադրբեջանի իշխանությունների որոշմամբ միացվեց Մարտունի ավանին:

1981 թ. տվյալներով Մարտունին ունեցել է 1450 տուն, 7100 բնակիչ<sup>933</sup>: Քաղաքի ազգաբնակչության 90 տոկոսը հայեր էին, իսկ մնացած 10 տոկոսը՝ ադրբեջանցիներ և քիչ թվով ռուսներ: Իսկ քաղաքից քիչ հեռու արագորեն աճում էր թուրքացված մեկ այլ բնակավայր՝ Ամիրանլարը: Պատահական չէ, որ արցախյան շարժման առաջին իսկ օրերին Մարտունին հայտնվել էր կրակե աքցանի մեջ:

1989 թ. Մարտունիում Ա. Արզումանյանը, Վ. Խաչատրյանը, Ս. Երեմյանը, Մ. Օհանյանը, Մ. Մոսիյանը կազմակերպեցին առաջին մարտական ջոկատները:

1992 թ. հունվարին Մոնթե Մելքոնյանը, դառնալով Մարտունու ՊՇ հրամանատար, իր շուրջ համախմբեց Մարտունի քաղաքի և ողջ շրջանի առանձին–առանձին գործող ջոկատները:

Մարտունու ազատամարտիկները ռազմաճակատի տարբեր հատվածներում ապացուցեցին, որ կարող են հայրենիքի վստահելի պաշտպաններ լինել: Ազատագրական պատերազմի տարիներին Մարտունի քաղաքից 143 ազատամարտիկներ զոհվեցին: Նրանց հիշատակը հավերժացնելու համար քաղաքում կառուցվել է հուշահամալիր:

Վլադիմիր Մնացականի Խաչատրյանը, Մերուժան Արմենի Մոսիյանը, Արթուր Արմենի Մոսիյանը, Յուրի Նորիկի Գասպարյանը, Կամո Գեորգիի Դանիելյանը, Մավր Ջոհրաբի Օհանյանը, Վլադիմիր Ալբերտի Առստամյանը, Սարո Բաբկենի Երեմյանը, Մասիս Սերգեյի Մուլեյմանյանը, Առուշան Հմայակի Բադալյանը և Կոմիտաս Արարատի Ավետիսյանը արժանացել են ԱՀ «Մարտական խաչ» 1–ին աստիճանի շքանշանի:

Հայկ Կարոյի Սարգսյանը, Ռաջիկ Գեորգիի Մարտիրոսյանը, Արամ Ռոբերտի Ավանեսյանը, Արրիկ Աշոտի Արզումանյանը, Սամվել Կառլենի Ղահրամանյանը, Արթուր Ալեքսանդրի Սարգսյանը, Գարիկ Բենիկի Ստեփանյանը, Կարեն Մարտինի Ուլուբաթյանը, Ռոբերտ Ալեքսանդրի Մուսայելյանը, Տոլիկ Խորենի Աբրահամյանը, Վլադիկ Հրաչիկի Ոսկանյանը, Ֆելիքս Ռազմիկի Պողոսյանը, Գոռ Էդուարդի Իշխանյանը, Ժիրայր Ռաֆայելի Ազիզյանը, Վազգեն Բորիկի Ազիզյանը, Արայիկ Հրանտի Հակոբյանը, Հովիկ Գրիգորիի Միրզաջանյանը, Նարեկ Վլադիմիրի Աթալյանը, Գրիշա Ռաֆիկի Ազիզյանը, Գրիգորի Ժորայի Բաբայանը, Վարդան Ոսկանի Խաչատրյանը, Սամվել Արտյոմի Եսայանը, Ռոբերտ Բաբկենի Սաղյանը, Սենորիկ Սեդրակի Ավագյանը, Վլադիմիր Միքայելի Միրզոյանը, Արարատ Հրանտի Օհանյանը, Ժան Էռնեստի Գասպարյանը, Կիմ Նիկիտի Մկրտչյանը, Սեյրան Անդրանիկի Գևորգ

<sup>933</sup> Մանուկյան Մ., նշվ. աշխ., էջ 305:

գյանը, Կոմիտաս Միխայիլի Զարդարյանը և Սեյրան Ալեքսանդրի Ազիզյանը արժանացել են ԱՀ «Մարտական խաչ» 2-րդ աստիճանի շքանշանի:

Արցախյան գոյամարտից հետո մարտունեցիները ձեռնամուխ եղան պատերազմի հետքերը վերացնելու և Մարտունու շենացման գործին: Քաղաքի կենտրոնում վեր է խոյանում Արցախյան ազատամարտի նվիրյալ, Հայաստանի Հանրապետության ազգային հերոս Մոնթե Մելքոնյանի (Ավոյի) հուշարձանը, որն արթուն պահակի պես հսկում է մարտունեցիների անդորրը:

2002 թ. սկսեց գործել թոչնարուծական ֆաբրիկան, բացվեց քաղցրավենիքի, հրուշակեղենի, լիմոնադի («Տնջրի» ԱՁ-ն) արտադրամասը, կառուցվեց բարձրահարկ բազմաբնակարան շենքերից բաղկացած նոր թաղամաս, հանդիսությունների սրահ:

2006 թ. ավարտվեցին Սր. Ներսես Մեծ եկեղեցու շինարարական աշխատանքները:

2011 թ. Մարտունիում բացվեց մանկապատանեկան մարզադպրոց, որտեղ տարբեր սպորտաձևերով մարզվում են 325 աշակերտներ:

Ներկայումս Մարտունիում գործում են երաժշտական դպրոց, զինվորական հուսալիտայ, հյուրանոց, կահույքի մի քանի արտադրամասեր, երկու գրադարան, պատմաերկրագիտական թանգարան, ժամանակակից խանութներ, 4 բանկի մասնաճյուղեր:

2019 թ. տվյալներով Մարտունի քաղաքում կա 1624 տուն, 5705 բնակիչ<sup>934</sup>:

Նրանք աշխատում են շրջկենտրոնի պետական և մասնավոր հիմնարկ-ձեռնարկություններում, ծառայում ԱՀ Պաշտպանության բանակում:

## ՔԱՋԱՎԱՆ

Գյուղը գտնվում է ԱՀ արևելյան հատվածում՝ Մարտունու շրջանում՝ նախկին Վարանդա գավառում: Բնակավայրը տեղաբաշխված է Մուղանի դաշտաբերանում՝ Խոնաշենի աջափնյա քյրապատ հարթավայրում:

Քաջավանը ներառված է Մարտունու քաղաքային համայնքի կազմի մեջ և համաձայն շրջկենտրոնից 1 կմ դեպի արևելք է գտնվում:

Գյուղի տարածքում պահպանված գյուղատեղիի, եկեղեցու, խաչքարերով գերեզմանոցի մնացորդները վկայում են, որ միջնադարում այդտեղ հայկական բնակավայր է եղել:

Հայկական պետականության անկումից հետո, քոչվոր ցեղերի մշտական ավազակային հարձակումների պայմաններում դաշտավայրի հայությունը ստիպված ապաստանել է լեռնաստանում:

<sup>934</sup> ԱրԴՀ հայագիտական կենտրոն:

15-16-րդ դարերից, մի քանի հարյուրամյակ շարունակ, Ամիրանլարը, որի պատմական անունը մեզ անհայտ է, լքված էր:

Խորհրդային տարիներին Ադրբեջանի ղեկավարությունը, ռազմավարական նշանակության կետերում ադրբեջանաբնակ բնակավայրեր հիմնելու շարժառիթով, նպատակային աշխատանքներ է կատարել: Թիրախում էր հայտնվել նաև Մարտունի շրջկենտրոնը:

1921-1930 թվականներին Մարտունի քաղաքի շուրջ ի հայտ եկան Ամիրանլար, Մուղանլու, Խոջավենդ ադրբեջանաբնակ բնակավայրերը:

Արցախյան ազատագրական պատերազմի տարիներին վերոհիշյալ բնակավայրերը Ադրբեջանի համար վերածվել էին ռազմական հենակետի: Մարտունին հայտնվել էր հրե օղակի մեջ:

1992 թ. հոկտեմբերի 2-ին Մարտունու շրջանի ինքնապաշտպանական ուժերի սրընթաց գրոհով թշնամուց մաքրվեցին Մուղանլու, Կուրոպատկինո և Ամիրանլար գյուղերը:

Արցախյան պատերազմի ավարտից հետո Ամիրանլարում հաստատվել էին Ադրբեջանից բռնագաղթած հայ ընտանիքներ:

Գյուղը ստացավ Քաջավան անվանումը:

Բնակավայրը էլեկտրաֆիկացված է: Ունի խմելու ջրագիծ: Հեռուստատեսությունը, ռադիոն, անլար և քցջային հեռախոսակապը, ինտերնետ ծառայությունը բնակչությանը հասանելի են:

Բնակավայրում գործում են դպրոց, ակումբ, բուժկետ:

Քաջավանում 2010 թ. կար 21 տուն, 77 մարդ<sup>935</sup>, 2018 թ.՝ 15 ընտանիք, 55 մարդ<sup>936</sup>: Նրանց հիմնական զբաղմունքը գյուղատնտեսությունն է:

## ԱՇԱՆ

Գյուղը գտնվում է Մարտունու շրջանում՝ Լուսասարի և Եղնիկասարի հարավիսյաց լանջին: Աշանը սահմանակից է Բերդաշեն, Եմիշձան, Սպիտակաշեն, Կաղարծի, Հացի ու Նոր Շեն գյուղերին: Գյուղը գտնվում է Արցախի նախալեռնային հատվածում, որի բնակլիմայական պայմանները հարմատավետ են գյուղատնտեսությանը զբաղվելու և բարեկեցիկ կյանքով ապրելու համար:

Արցախի հնագույն բնակավայրերից է: Բնակչությունը հիմնականում տեղաբնիկ է: Որոշ ընտանիքներ տեղափոխվել են Ջրաբերդից:

Գյուղի շրջակայքում եղած հնավայրերը վկայում են, որ այդ բնակավայրը գոյություն ունի Ք. ա. 1-ին հազարամյակից: Մ. Կաղանկատվացին գյուղը ներկայացնում է

<sup>935</sup> ԱրԴՀ հայագիտական կենտրոն:

<sup>936</sup> ԱՀ առկա բնակչության թվաքանակը 2018 թ. հունվարի 1-ի դրությամբ, էջ 4:

Արածան, Արածանք ձևով<sup>937</sup>: Սարգիս Զալալյանը պատմում է, որ Վաչագան Բարեպաշտը 5-րդ դարում Ամարաս տանող ճանապարհին անցել է Արծան գյուղով<sup>938</sup>:

19-րդ դարի վերջին այստեղ կար 90 տուն: Այդ նույն ժամանակահատվածում Հայկունին, լինելով Աշանում, գրել է, որ այստեղ նա տեսել է մի հին կարմիր Ավետարան: Տեղացիները նրան պատմել են, որ այն 200 տարվա գրչագիր է<sup>939</sup>:

1929 թ. ստեղծվում է Աշանի կոլտնտեսությունը, որի վարչության առաջին նախագահն էր Ռուբեն Քոչարյանը: Տնտեսությունը զարգացում ապրեց 1970-80-ական թվականներին: Այդ ժամանակ կոլտնտեսությունը ղեկավարում էր Ժորա Ստեփանյանը, այնուհետև՝ Էմիլ Բալայանը:

Աշանը, փոխված լինելով Խուր սարի լանջին, գտնվում է ակտիվ սողանքների գոտում: 1965-1968 թվականներին Աշանը տեղափոխվում է ներկայիս բնակավայրի տարածքը:

1848 թ. Աշանում բացվում է եկեղեցական-ծխական դպրոց՝ 30 աշակերտով, ուսուցիչն էր Հովակիմ Շինդիյանը: 1908-1909 ուսումնական տարում Աշանում բացվել է երկդասյա երկսեռ դպրոց: 1917 թ. դպրոցն ուներ 4 բաժանմունք, 88 աշակերտ, 4 ուսուցիչ: Դպրոցը պահվում էր բաքվաբնակ աշանցիների և գյուղական հասարակության միջոցներով:

Խորհրդային տարիներին սկզբում դպրոցը յոթնամյա էր, այնուհետև դարձավ ութամյա, իսկ 1947-48 ուսումնական տարում դարձավ միջնակարգ: Այն հարևան գյուղերի համար հենակետային դպրոցի դեր էր կատարում: Այդ տարիներին դպրոցի տնօրեններ են եղել Վարդան Բալայանը, Հակոբ Հովսեփյանը, Միքայել Խաչատրյանը, Գուրգեն Բալայանը:

1998 թ. Աշանում գործող «Անիթա Հովսեփյան» հիմնադրամի միջոցներով և ԱՀ կառավարության աջակցությամբ շահագործման հանձնվեց դպրոցի նորակառույց շենքը:

2005-2006 ուսումնական տարում դպրոցում սովորում էր 115 աշակերտ, դասավանդում՝ 14 ուսուցիչ<sup>940</sup>: 2017-2018 ուսումնական տարում դպրոցում սովորում էր 76 աշակերտ: Հետխորհրդային տարիների դպրոցի տնօրենի պաշտոնում աշխատել են Լևոն Հարությունյանը (1988-1992 թթ.), Էմիլ Բալայանը (1992-1995 թթ.), Դավիթ Իշխանյանը (1995-2000 թթ.), Մխիթար Շինդիյանը (2000 թվականից առայսօր):

Ծննդով աշանցի են կուսակցական, պետական գործիչ Լևոն Միրզոյանը, Երևանի պետական համալսարանի պրոֆեսոր Աշոտ Տեր-Մկրտչյանը:

Հայրենական Մեծ պատերազմի տարիներին Աշանից մասնակցել են 325 տղամարդ և 15 կին: Նրանցից 8 հոգի դարձել են գնդապետներ, 4 հոգի՝ փոխգնդապետ-

<sup>937</sup> Մ. Կողանկատվացի, էջ 52, 166:  
<sup>938</sup> Սարգիս արք. Զալալյանց, նշվ. աշխ., էջ 520:  
<sup>939</sup> Հայկունի, նշվ. աշխ., էջ 84:  
<sup>940</sup> ՀԱԱ, ֆ. 56, ց. 3, գ. 78, 148, 231:

ներ<sup>941</sup>: 163 աշանցիներ զոհվել են Հայրենական մեծ պատերազմի տարիներին: Նրանց հիշատակին 1968 թ. գյուղում կառուցվել է հուշարձան:

Արցախյան ազատագրական պատերազմի տարիներին 110 աշանցիներ մասնակցել են ռազմական գործողություններին: Նրանցից 8 հոգի զոհվել է:

Դավիթ Իշխանյանը դարձել է գումարտակի հրամանատար, այնուհետև ԱՀ ԱԺ պատգամավոր: Նա արժանացել է ԱՀ «Մարտական խաչ» 1-ին աստիճանի շքանշանի:

Վարդան Բալայանը դարձել է ԱՀ պաշտպանության բանակի հրամանատարի տեղակալ, ունի գեներալ-մայորի զինվորական կոչում, արժանացել է ԱՀ «Մարտական խաչ» 2-րդ աստիճանի շքանշանի:

ԱՀ «Մարտական խաչ» 2-րդ աստիճանի շքանշանի արժանացել են՝ Արմեն Ժորիկի Ավագյանը՝ հետմահու և Գեորգի Արամի Գաբրիելյանը:

Աշանում կան 12 աղբյուրներ՝ Թեղեն տակեն, Ավագեն, Տանունց, Սեթունց, Քրահանդեն ջուր, Քշա ջուր, Հին շենի ջուր, Բախշուն ջուր, Պռավանց, Բլեն քյահրիգ, Արցախ, Կոնդունց ջուր:

Հին գյուղի տարածքում պահպանվում է Սուրբ Աստվածածնի եկեղեցին՝ կառուցված 1896 թվականին: 2001 թ. այն վերանորոգվել է ամերիկահայ բարերարներ Պոյաճյան և Արզարյան ընտանիքների միջոցներով:

Նշանավոր են նաև Կարմիր Ավետարան մատուռը, Պիծի սրբավայրը, Սվեզանց սուրբը, Ոսկե խաչ մատուռը, Աշան բերդը, Տեց քարը, Ղուզե արտեր, Երե շեն բնակատեղիները, 17-18-րդ դարերի գերեզմանոցը:

Գյուղը էլեկտրաֆիկացված և գազաֆիկացված է: Ունի խմելու ջրազիծ: Հեռուստատեսությունը, ռադիոն, բջջային և անլար հեռախոսակապը, ինտերնետ ծառայությունը բնակչությանը հասանելի են:

Համայնքում գործում են գյուղապետարան, մշակույթի տուն, բուժկետ, դպրոց, «Սոսե» մանկապարտեզ, մեկ խանութ:

Աշանում 2018 թ. կար 137 տուն, 532 բնակիչ<sup>942</sup>: Նրանց հիմնական զբաղմունքը գյուղատնտեսությունն է:

### ԱՎԴՈՒՌ

Գյուղը գտնվում է ԱՀ հարավարևելյան հատվածում՝ Մարտունու շրջանում՝ նախկին Վարանդա գավառում: Բնակավայրը տեղաբաշխված է Բովրիխանի լեռնազանգվածից դեպի արևելք ձգվող լեռնաձյուղերի մեջ գտնվող ձորի երկու անտառապատ լանջերի վրա:

<sup>941</sup> ԱրՊՀ հայագիտական կենտրոն:  
<sup>942</sup> ԱՀ առկա բնակչության թվաքանակը 2018 թ. հունվարի 1-ի դրությամբ, էջ 4:

Գյուղի շրջակայքում գտնվող վաղ միջնադարյան Ճոխտ խաչ գյուղատեղիի, գե-  
րեզմանոցի, Պողոսեն բերդ ամրոցի մնացորդները վկայում են, որ առնվազն 1-ին  
դարից սկսած վերոհիշյալ վայրերում հայկական բնակավայրեր են եղել:

Ավդուռը հիշատակվում է Տաքիր և Տակիր անուններով<sup>943</sup>:

1814 թ. ավդուռցի Սարգիս բեկ և Հարություն բեկ Ղազյանները գյուղում կառու-  
ցում են Սբ. Աստվածածին կամարակապ եկեղեցին<sup>944</sup>:

20-րդ դարի սկզբներին Ավդուռի հայությունը միահամուռ ուժերով պայքարել է երկ-  
րամասի խորքերը թափանցել ցանկացող թուրք-թաթարական հրոսակախմբերի դեմ:

1918-1920 թվականներին ավդուռցիները Դրոյի զինակից Թեմուր Ավանեսյանի  
գլխավորությամբ մի քանի անգամ ջախջախել են Աղդամից Ավդուռ շարժվող բազմա-  
քանակ թուրք-թաթարական զորքերին:

Շատ հաճախ Ավդուռի երիտասարդները օգնության էին հասել հարևան գյուղերի  
պաշտպաններին:

Ավդուռում խորհրդային կարգեր հաստատելուց հետո՝ 1930 թ., գյուղում կոլտնտե-  
սություն է կազմակերպվել: 1950-ական թվականներին՝ կոլտնտեսությունների խոշո-  
րացման տարիներին, Ավդուռի և Մյուրիշենի տնտեսությունները միավորվել են:  
1989 թ. Ավդուռը առանձնացավ, և գյուղի բնակչությունն ունեցավ իր առանձին կոլտն-  
տեսությունը:

Տարբեր տարիների Ավդուռի կոլտնտեսությունը ղեկավարել են Պողոս Պետրո-  
սյանը, Վարդան Թովմասյանը, Ռուբեն Գրիգորյանը, Սլավիկ Պողոսյանը, Գրիշա  
Ամիրխանյանը, Շահեն Բեգլարյանը:

1998 թ. հողերի սեփականաշնորհումից հետո ստեղծվեցին անհատական տնտե-  
սություններ:

Հայրենական մեծ պատերազմին գյուղից մասնակցել է 112 մարդ, զոհվել են՝ 72-ը:  
Նրանց հիշատակին Ավդուռում հուշարձան է կառուցվել:

Արցախյան պատերազմում Ավդուռի բնակչությունն իր ներդրումն է ունեցել հաղ-  
թանակի կերտման գործում:

Սահմանային գյուղ լինելով, մասնավորապես Ավդալ, Գյուլափլու աղբբեջանական  
գյուղերի հարևանությամբ գտնվելով, որոնք դարձել էին աղբբեջանական ռազմա-  
կան հենակետեր, բնակավայրում ինքնաբերաբար 1988 թ. սկսվել էր ինքնապաշտ-  
պանական ջոկատի կազմավորման գործընթացը:

Գյուղի կամավորականները՝ Գրիշա Ամիրխանյանի հրամանատարությամբ,  
1992 թ. մասնակցել են Ավդալի և Գյուլափլուի ռազմական հենակետերի վնասազերծ-  
մանը:

<sup>943</sup> «Բազմավեպ», 1989, հմ.1-4, էջ 213; Հայաստանի և հարակից շրջանների տեղանունների բա-  
նարան, հ.1, էջ 358; Кочарян Г., Нагорный Карабах, с. 49.

<sup>944</sup> Մակար եպս. Բարխուտարեանց, Աղուանից երկիր և դրացիք, Արցախ, էջ 226:

Ավդուռի երեք տասնյակից ավելին կամավորականներ Մարտունու պաշտպանա-  
կան գործառնների շարքերում մասնակցել են ռազմական գործողություններին: 7  
ազատամարտիկներ զոհվել են: Նրանցից փոխգնդապետ Սամվել Սաֆարյանը զոհ-  
վել է Քարվաճառի ազատագրման ռազմագործողության ժամանակ և արժանացել է  
ԱՀ «Մարտական խաչ» 1-ին աստիճանի շքանշանի:

Ավդուռում 1886 թ. բացվել էր եկեղեցական-ծխական դպրոց: Չնայած ցարական  
իշխանությունների որոշմամբ 1896 թ. փակվել էին հայկական դպրոցները, Ավդուռում  
կրթական օջախը գաղտնի շարունակում էր իր գործենությունը՝ սպասարկելով նաև  
հարևան գյուղերին:

1906-1907 ուսումնական տարում Ավդուռում բացվել էր մեկդասյա երկսեռ դպրոց,  
որն ուներ 3 բաժանմունք, 54 աշակերտ: Ուսուցիչն էր Բարութել Թառումյանը<sup>945</sup>:

Խորհրդային տարիներին Ավդուռում գործել է ութամյա դպրոց: 1992 թ. մարտից  
մինչև 1993 թ. հունվարը, պատերազմական իրավիճակով պայմանավորված, դպրո-  
ցական պարապմունքները ընդհատվել էին:

2018-2019 ուսումնական տարում Ավդուռի դպրոցում սովորում էր 11 աշակերտ,  
դասավանդում 8 ուսուցիչ:

1998 թ. դպրոցական նոր շենք է կառուցվել:

Տարբեր տարիների Ավդուռի Սամվել Սաֆարյանի անունը կրող դպրոցում տնօ-  
րեններ են աշխատել՝ Ս. Քոչարյանը, Վ. Թովմասյանը, Ռ. Գրիգորյանը, Ռ. Պողո-  
սյանը:

Համայնքի պատմամշակութային նշանակության հուշարձաններն են Սբ. Աստվա-  
ծածին եկեղեցին (1874 թ.), միջնադարյան գերեզմանոցը, Ճոխտ խաչ, Ծառեխ, Մա-  
թեգ, Ցեց քար սրբավայրերը, Պողոսեն բերդ ամրոցը:

Ավդուռի աղբյուրներն են՝ Գյուղի, Սարեն արտեն, Գիրիշեն, Կլկլիուն, Իբուն, Ավե-  
տիսին, Ինգուղների:

Գյուղի հանդամասերն են Ղուգե, Կյումեր, Նավարդ, Նվեն ձոր:

Ավդուռում շարունակում են ապրել Բինդանց, Ղրխանանց, Թյունունց, Կևունց,  
Խլափանց, Վանունց, Սիփարանց, Փիթունց, Առուշանանց, Ամիրխանյանների ազգա-  
տոհմերի ներկայացուցիչները:

Բնակավայրը էլեկտրաֆիակցված ու գազաֆիկացված է: Ունի խմելու ջրազիծ:

Հեռուստատեսությունը, ռադիոն, բջջային և անլար հեռախոսակապը, ինտերնետ  
ծառայությունը, բնակչությանը հասանելի են:

Համայնքն ունի գյուղապետարան, սկուլմբ, բուժկետ, դպրոց, առևտրի մեկ կետ:

Ավդուռում 19-րդ դարի վերջերին կար 125 տուն, 847 բնակիչ, 1959 թ.՝ 98 տուն, 450  
բնակիչ, 1970 թ.՝ 71 տուն, 300 բնակիչ, 1979 թ.՝ 50 տուն, 213 բնակիչ, 1987 թ.՝ 45

<sup>945</sup> ՀԱԱ, ֆ. 56, ց. 3, գ. 78, թ. 1-8:

տուն, 122 բնակիչ<sup>946</sup>, 2018 թ.՝ 25 տուն, 130 բնակիչ<sup>947</sup>: Նրանց հիմնական զբաղմունքը գյուղատնտեսությունն է:

### ԲԵՐԴԱՇԵՆ

Գյուղը գտնվում է ԱՀ հարավարևելյան հատվածում՝ Մարտունու շրջանում՝ նախկին Վարանդա գավառում:

Բնակավայրը տեղաբաշխված է Մուխանքի դաշտաբերանում:

Ինչպես հայկական մի շարք բնակավայրերի, այնպես էլ Բերդաշենի անունը թուրքերը (աղբրեջանցիները) թարգմանաբար ներկայացրել են Ղզղալա կամ Կարաքենդ ձևով:

Բերդաշենի ամենանշանավոր հնավայրերից մեկի՝ Աղջկաբերդի հարավարևելյան ստորոտում՝ դեպի Դյուզերն ընկած տարածքը, հազարամյակներ առաջ բնակավայր է եղել: Այն անվանվել է Հինգ շեն:

Նշված տարածքում ինչպես պատահական, այնպես էլ գյուղատնտեսական աշխատանքների ժամանակ ի հայտ են եկել մի շարք ուշագրավ հնագիտական գտածոներ:

Ամենայն հավանականությամբ ժայռամրոցի շրջակայքը բավականին խիտ բնակեցված է եղել: Տեղացիները, պաշտպանական նկատառումներից ելնելով, կառուցել են նշանավոր Աղջկաբերդը: Բերդի կառուցման վերաբերյալ պահպանվել է մի ավանդություն, որը հարկ ենք համարում ներկայացնել ընթերցողին:

Ավանդությունը պատմում է, որ անհիշելի ժամանակներում այստեղ ապրում էր իր հայրենի լեռների պես հպարտ և Արցախի կուսական անտառների եղնիկի նման չքնաղ, բայց նաև քաջ ու համարձակ մի աղջիկ: Նա սիրում էր իր հայրենակից կտրիճ ազնվագարմ իշխաններից մեկին: Անսահման էր նրանց սերն իրար նկատմամբ: Սակայն թշնամու դեմ մղած մարտերից մեկում զոհվում է աղջկա սիրած երիտասարդը: Օրիորդը երկար սգում, ողբում է այդ կորուստը և երգվում՝ սրբորեն պահել սիրած տղայի նկատմամբ տաժած անսահման զգացմունքը: Աղջկա գեղեցկության համբավը տարածվում է ամենուրեք: Բազմաթիվ երիտասարդ իշխաններ, կտրիճներ են գալիս խնդրում նրա ձեռքը: Սակայն ոչ հարստությունը, ոչ էլ սպառնալիքները չեն կոտրում նրա կամքը:

Եվ ահա օտար երիտասարդներից մեկը որոշում է զորքով մտնել երկիր և ուժով տիրանալ նրան: Աղջիկը բարձրանում է ժայռի գագաթը, այնտեղ ամրոց կառուցում և պատսպարվում: Հայ կտրիճները պաշտպանում են իրենց քաջասիրտ իշխանուհուն:

Թշնամին նոր ու մեծ ուժերով պաշարում է բերդը, պաշտպաններին զրկում ջրից, հույս ունենալով, որ ծարավից կհանձնվեն: Սակայն մոտակա ձորի աղբյուրից հայրենակիցները նրանց ջուր են հասցնում: Բազմաթիվ զրոհներից հետո թշնամին գրավում է ամրոցը: Քաջարի գեղեցկուհին, հավատարիմ մնալով իր երդմանը, ժայռի կատարից իրեն զցում է անդնդախոր ձորը: Պատմում են, որ բերդասարի ստորոտում մինչև այժմ էլ բխող զուլալ աղբյուրը ժայթթել է նահատակ գեղեցկուհու ընկած տեղում: Ասում են, որ այդ ժամանակներից ժայռակատարը կոչվում է Աղջկաբերդ<sup>948</sup>:

Բերդաշենի ծերերի մոտ պահպանված գրույցի համաձայն՝ 1236 թ. մոնղոլները, մտնելով Արցախ, ավերում են նաև Հինգ շենն ու Աղջկաբերդը:

20-րդ դարում բերդի ստորոտում գտնվել են մեծ քանակությամբ մոնղոլական դրամներ: Բերդից հարավ ընկած մի հողատարածք մինչ այսօր էլ կրում է Մուղուլեն կամ Մողուլեն բաղ անունը:

Բերդի և Հինգ շենի ավերումից հետո բնակիչների մի մասը, որոնց հաջողվել է փրկվել մահից և կենդանի մնալ, թողնում է հարազատ վայրերը, ցրվում երկրամասով մեկ: Բերդն ու Հինգ շենը լրիվ դատարկվում են և այլևս չեն վերականգնվում:

17-րդ դարում Բերդաշենից փախած յոթ ընտանիքներ վերադառնում են հարազատ վայրեր և որոշում նորից հաստատվել իրենց գյուղում: Սակայն հիմնավեր բերդի գոյության պայմաններում դաշտավայրում անհնարին է դիմակայել թշնամուն: Հաշվի առնելով այդ հանգամանքը՝ նրանք որոշում են ներկայիս Բերդաշենի գերեզմանատան արևելյան լանջի փոքրիկ հարթակի վրա նոր գյուղ կառուցել:<sup>949</sup> Այն անչափ մոտ է, և վտանգի դեպքում հեշտ է արագ թաքնվել:

Այս փաստի օգտին է խոսում նաև նախկին գերեզմանատանը մնացած, 17-րդ դարի սկիզբ թվագրված տապանաքարի արձանագրությունը:

Մեկ այլ տեղեկության համաձայն 18-րդ դարի երկրորդ կեսին Արցախում ստեղծված անտանելի պայմանների հետևանքով բնակչության մի մասն արտագաղթել է Հյուսիսային Կովկաս: Բերդաշենցիները հաստատվել էին Կիզլարում: Նրանց մի մասը, չհարմարվելով նոր պայմաններին, նորից վերադարձել է հայրենիք և հիմնավորվել ներկայիս Բերդաշենում:

Մակար Բարխուդարյանցն էլ ասում է, որ Բերդաշենի բնակիչները հիմնականում բնիկ են, իսկ մի մասն էլ եկել են Ջրաբերդի Եղակեր գյուղից:<sup>950</sup>

Մելիք Շահնազարյանների ժամանակ Բերդաշենը ենթաշրջանային գյուղի դեր ուներ: Այստեղ նստում էր նրանց հարկահավաքը, որին անվանում էին դարդա: Դրանից էլ Դրդանց տոհմը: Նրանք ապրում են գյուղում:

<sup>946</sup> Մելքունյան Ա., նշվ. աշխ., էջ 246:

<sup>947</sup> ԱՀ առկա բնակչության թվաքանակը 2018 թ. հունվարի 1-ի դրությամբ, էջ 4:

<sup>948</sup> Մելքունյան Ա., նշվ. աշխ., էջ 213-214, Սարգսյան Ա., Արցախյան ավանդություններ, Ստեփանակերտ, 2007, էջ 41:

<sup>949</sup> ԱրԴՀ հայագիտական կենտրոն, էջ 9:

<sup>950</sup> Մակար եպս. Բարխուտարեանց, Արցախ, էջ 122-123:

Բերդաշենի վարելահողերի, այգիների մեծ մասը պատկանում էր Մելիք-Շահնազարյանների տոհմին: Նրանց գյուղում աղա էին անվանում:

Առայսօր Բերդաշենի մի շարք տարածքներ կոչվում են Ըղանց դուզ, Ըղանց տափեր, Ըղանց բաղեր անուններով:

1920 թ. մայիսի 23-ին 11-րդ կարմիր բանակի 18-րդ հեծելազորային դիվիզիայի ստորաբաժանումները հասնում են Բերդաշեն: Գյուղում հեղկոմի նախագահ է դառնում Ասծատուր Հարությունյանը:

1928 թ. գյուղում կազմակերպվում է կոմունա, իսկ 1929 թ.՝ կոլտնտեսություն, որը կրում էր Ալեքսանդր Մյասնիկյանի (Մարտունի), իսկ 1950 թ.՝ Կիրովի անունը: Ասծատուր Հարությունյանը դառնում է կոլտնտեսության առաջին նախագահը: Այդ պաշտոնում հետագայում աշխատել են Գրիշա Սողոմոնյանը, Աշոտ Դանիելյանը, Իշխան Հարությունյանը:

Կոլտնտեսությունն աննախադեպ զարգացում արձանագրեց, երբ վարչությունը սկսեց գլխավորել Սիմոն Սողոմոնյանը (1959-1988 թթ.): Այդ տարիներին հացահատիկայինների արտադրությունը հասել էր 4300 տ., խաղողինը՝ 7000 տ., կաթինը՝ 2000 տ., մսինը՝ 400 տ.: Համախառն արտադրանքը դրամական արժեքով անցել էր 3 մլն ռուբլուց<sup>951</sup>:

Բազմաթիվ պետական պարգևների էր արժանացել ինչպես կոլտնտեսությունը, այնպես էլ նրա նախագահը՝ Սիմոն Սողոմոնյանը:

Գյուղում այնքան էր զարգացած խաղողագործությունը, որ Բերդաշենում նպատակահարմար գտնվեց կառուցել գինու գործարան: Բերդաշենի գինին հայտնի է մեր երկրի սահմաններից դուրս, և դրանով բերդաշենցիները իրավամբ հպարտանում են:

Եղիշե Իշխանյանն իր հուշերում գրել է. «Ղզղալայի գինին շատ մուգ կարմիր գույն ունի և այնքան մուգ է, որ բաժակի մեջ սևագույն է երևում, և բաժակը դատարկելուց կարմիր գույնը բաժակին կպած մնում է, չի անցնում մինչև լանալը: Բժիշկների խորհուրդով, արեան պակասութիւն ունեցող մարդիկ Ղզղալայի գինի են գործածում ճաշին: ... Անգլիայի սպաներից մեկը ճաշակելով երկու գինիներից, (խոսքը վերաբերում է Բերդաշենի և Շվանիձորի գինիներին — Վ. Բ.), զարձախոսութիւն արաւ, թե՛ «այս անուշահամ գինիների համար էլ է Անգլիան պարտաւոր և պետք է Հայաստանի մանդատը վերցնի իր վրայ»<sup>952</sup>:

Ընդհանուր առմամբ կոլտնտեսային կարգերը նպաստել են, որ Բերդաշենում կառուցվեն երկհարկանի բնակելի տներ, դպրոց, մանկապարտեզ, բուժկետ, փոստ, մշակույթի պալատ, ֆերմաներ, արհեստանոցներ:

Հայրենական մեծ պատերազմին արժանի ավանդ են բերել բերդաշենցիները: Ռազմական գործողություններին մասնակցել են 463 հոգի, նրանցից 13-ը՝ կին: 180

<sup>951</sup> «Աշխատանք», 19 փետրվարի, 1974:

<sup>952</sup> Իշխանեան Ե., նշվ. աշխ., էջ 409:

հոգի գոհվել է: Նրանց հիշատակը հավերժացնելու համար գյուղի ամենաբարձրադիր վայրում կառուցվել է հուշարձան, որը տեսանելի է նույնիսկ տասնյակ կիլոմետրերից:

Արցախյան պատերազմի տարիներին Բերդաշենը հայտնվել էր ճակատի ամենաթեժ գծում: Առձակատման առաջին իսկ օրերից Բերդաշենում ձևավորվում է կամավորական ջոկատ, որի հիմքերի վրա էլ ձևավորվում է Բերդաշենի գումարտակը: Հրամանատարն էր Նելսոն Սերգեյի Սողոմոնյանը: Նա հետագայում դարձավ ռազմական գործիչ և արժանացել է զեներալ-մայորի զինվորական կոչման: Ն. Սողոմոնյանը ստացել է ԱՀ «Մարտական խաչ» 1-ին աստիճանի շքանշան:

Բերդաշենցի 31 քաջորդիներ իրենց կյանքը նվիրաբերեցին հայրենիքի պաշտպանության սուրբ գործին: Նրանցից հետմահու ԱՀ «Մարտական խաչ» 2-րդ աստիճանի շքանշանով պարգևատրվել են Էռնիկ Գրիգորի Գևորգյանը, Կարո Բենիկի Պողոսյանը, Յուրի Մուրադի Հովսեփյանը, Կամո Աշոտի Աղաջանյանը, Կարեն Էռնեստի Առստամյանը, Աշոտ Սուրենի Ավետիսյանը, Էռնիկ Մուրադի Աբրահամյանը:

ԱՀ «Մարտական խաչ» 1-ին աստիճանի շքանշանի է արժանացել նաև Ռուսլան Իսրայելյանը՝ ԱՀ Աժ պատգամավոր:

Գեներալ-լեյտենանտի զինվորական կոչում ունի բերդաշենցի Ալիկ Միրզաբեկյանը: Նա եղել է ՀՀ պաշտպանության նախարարի տեղակալ:

1873 թ. Բերդաշենում բացվել է եկեղեցական-ծխական դպրոց՝ 20 աշակերտով, ուսուցիչն էր Թովմաս քահանա Տեր-Իսրայելյանը: Այն փակվել է 1885 թ. և վերաբացվել 1886-1887 ուսումնական տարում:

19-րդ դարի վերջերին գյուղում գործել է նաև իգական դպրոց: Այդ նույն ժամանակաշրջանում երկու դպրոցները փակվում են և վերաբացվում 1906 թ. սեպտեմբերին: Ուսուցիչներն էին Աբել Սողոմոնյանն ու ննգեցի Առուստամ վարժապետը:

Խորհրդային տարիներին Բերդաշենում գործել է միջնակարգ դպրոց: 1973-1975 թթ. կառուցվել է դպրոցական նոր շենք: Տնօրենն էր Կիմ Գաբրիելյանը: Դպրոցում սովորում էր շուրջ 300 աշակերտ: 2012-2016 թթ. ընթացքում դպրոցում սովորում էր 209 աշակերտ, դասավանդում՝ 24 ուսուցիչ:

Հայրենական մեծ պատերազմի զոհվածներին նվիրված հուշահամալիրում է գտնվում գյուղի պատմաերկրագիտական թանգարանը:

2007 թ. օգոստոսի 2-ին վերաբացվել է Բերդաշենի մանկապարտեզը: Ներկայումս Բերդաշենի անհատ տնտեսները զբաղվում են գյուղատնտեսական մթերքների արտադրությամբ: Երիտասարդության մի մասը ծառայում է պաշտպանության բանակում:

Բերդաշենում պահպանվել են բազմաթիվ ճարտարապետական հուշարձաններ: Դրանցից հայտնի է Աղջկաբերդը, որի մասին նշվել է վերևում: Այն կարևոր աշխարհագրական դիրքում է գտնվում և այդ հատվածում փակվում է արևելյան հարթավայրային տարածքներից դեպի լեռնաշխարհի խորքը տանող ճանապարհը: Բերդի տարածքից հայտնաբերված նյութերը թույլ են տալիս եզրակացնել, որ այն իր դերակատարությունն է ունեցել Բ. ա. 2-րդ հազարամյակից մինչև 13-րդ դարը:



Մեծ նահատակ մատուռը կառուցվել է 1676 թ. գյուղի հյուսիսային մասում գտնվող բարձր սարի գագաթին: Պիժի Նահատակ մատուռը (17-րդ դար) գտնվում է գյուղի արևելյան մասում՝ տներից մոտ 1 կմ հեռավորության վրա: Այստեղ պահպանվել է մի խոյակ, որը վերագրվում է 6-7-րդ դարերին: Սբ. Աստվածածին եկեղեցին կառուցվել է 17-րդ դարում և գտնվում է գյուղի կենտրոնում: Եկեղեցում պահվում էր 1623 թ. Հալեպում գրված մի ավետարան և 1671 թ. ձեռագիր Մաշտոց: Երկուսի ձևատագիրն էլ այսօր հայտնի չէ:

Բերդաշենից դեպի հարավ՝ Ծովեր վայրում, գտնվում է մի սրբատեղի, որտեղ միայն հին ծառերն են մնացել:

Արցախյան պատերազմում զոհված բերդաշենցիների հիշատակը հավերժացնող հուշարձանը տեղաբնիկների համար նույնպես սրբատեղի է դարձել:

Գյուղի աղբյուրներն են՝ Ջնիհալի, Ներքին ջուր, Երե ջուր, Մուղանյու, Բլեն քյահրիզ և Գոմերի:

1901 թ. Բերդաշենում կար 1030 բնակիչ<sup>953</sup>, 2018 թ.՝ 381 տուն, 1325 բնակիչ<sup>954</sup>:

Ներկայումս Բերդաշենի անհատ տնտեսները զբաղվում են գյուղատնտեսական մթերքների արտադրությամբ: Բնակիչների մի մասը ծառայում է պաշտպանության բանակում:

### ԳԻՇԻ

Գյուղը գտնվում է ԱՀ հարավարևելյան հատվածում՝ Մարտունու շրջանում՝ նախկին Վարանդա գավառում: Բնակավայրը տեղաբաշխված է Խոնաշենի վտակ Թիլին գետի աջափնյակում: Գյուղը թիկունքով հենված է 3 կողմով շրջապատված բարձրադիր լեռներին՝ Բերդասար, Շրմանա քերձ, Չղալա խութ, Քերձ: Դրանք էլ գյուղի շրջակայքի բարձրադիր կետերն են: Բերդասարի, Շրմանա քերձի, Չղալա խութի փեշերը անտառածածկ են, իսկ գագաթային մասում խոտածածկ բարձունքներ են: Քերձը, որ անմիջապես գյուղի շարունակությունն է կազմում լերկ քարածայր է:

Գիշին միայն հարավարևելյան ուղղությամբ ելք ունի դեպի Խոնաշենի հովիտը:

Գյուղի տեղում և նրա շրջակայքում ամենավաղ ժամանակներից եղել են մի շարք բնակավայրեր: Այստեղ կարելի է տեսնել քարե դարաշրջանի և հետագա ժամանակաշրջանների բնակավայրերի, բերդերի, առանձին կառույցների ավերակներ ու հետքեր, հողի տակ թաղված զանազան զենքեր, իրեր, զարդեր, գործիքներ: Նման փաստեր մեր կողմից արձանագրվել են Ղլեն Խութ, Շրմանա քերձ, Բրբիաջ Կալին խութ, Խոտհարքեր հնավայրերում և Ղուլուն բաղի հին գերեզմանոցում:

<sup>953</sup> Վանրագրեր հայ եկեղեցու պատմութեան, գիրք Թ., էջ 405:

<sup>954</sup> ԱՀ առկա բնակչության թվաքանակը 2018 թ. հունվարի 1-ի դրությամբ, էջ 4:

Վարանդայի այս նշանավոր բնակավայրը հայտնի է իր հնավայրերով, հնադարյան բրուտանոցներով, գերեզմանաբլուրային, կարասային, քարարկղային, դագաղային (սարկոֆագային) ձևերի թաղումներով ու դամբարաններով:

Գյուղի և նրա շրջակայքի մասնակի հետախուզական ուսումնասիրությունները հիմք են տալիս ասելու, որ հնագույն դարաշրջանից մինչև Արշակունյաց թագավորության անկումը (428 թ.), բնակավայրը փոխված էր հարթավայրային շրջանում՝ Խոտհարքներում, Խոնաշենի հովտում և Ղլեն խութի շրջակայքում: Հարկ է նկատել, որ որոշ ուսումնասիրողներ՝ Մակար Բարխուդարյանցը, Երվանդ Լալայանը, Շահեն Մկրտչյանը, Ղլեն խութը շփոթել են Շրմանա քերձի Գիշ ամրոցի հետ<sup>955</sup>:

Գիշին Գիշ կամ Կիշ ձևով գոյություն է ունեցել նաև Արտաշեսյանների թագավորության ժամանակ (Ք. ա. 189-Ք. հ. 1 թթ.):

Ամենայն հավանականությամբ գյուղի անունը կապ ունի Հայոց արևելից կողմերում քրիստոնեական առաջին կենտրոններից մեկի Գիս ավանի հետ, որի մասին հիշատակություններ կան Մ. Կաղանկատվացու աշխատության մեջ<sup>956</sup>: Վերոհիշյալ բնակավայրը վրացական աղբյուրներում ներկայացվում է Գիշ ձևով<sup>957</sup>:

Հնարավոր է, որ Արցախի Գիշին նույնպես պաշտամունքային կենտրոն է եղել ինչպես քրիստոնեական այնպես էլ նախաքրիստոնեական դարաշրջաններում: Դրա մասին է վկայում նաև Գիշիում առայսօր պահպանվող Ոսկե խաչ հայտնի սրբատեղին:

Այս մտքի օգտին է խոսում նաև պարսկա-ռուսական բառարանում Կիշ-ի թարգմանությունը, որը պարսկերեն նշանակում է պաշտամունք<sup>958</sup>:

Էջմիածնում պահպանվող հին հանրագիտարաններից մեկում այդ անվանումը բխեցվում է պարսկական Ջիշ բառակապակցությունից, որը Արցախում հասկացվում է, որպես ազնվացեղ: Ավանդությունը պատմում է, որ այդ կողմերում ազնվացեղ մարդիկ էին ապրում դրանից էլ բնակավայրը անվանվել էր Ջիշ<sup>959</sup>, իսկ այնուհետև կատարվել է Ջիշ-Կիշ-Գիշ-Գիշի անցումները:

Պտղոմեոսը հաղորդում է, որ Պարսկաստանում եղել է Ջիս սրբավայր բնակավայրը, որը կրակապաշտ Ջարդուշտ (Ջրադաշտ) մարգարեի հայրենիքն էր<sup>960</sup>:

Տեղաբնիկները Գիշի անվանումը բացատրում են նաև Գինեշատ, Գինեվետ ձևերով:

<sup>955</sup> Բալայան Վ., Գիշի. պատմական անցյալն ու ներկան, Երևան, 1997, էջ 14:

<sup>956</sup> Մ. Կաղանկատուացի, էջ 10:

<sup>957</sup> Аноним, Церемониал коронования царей. Обзор источников по истории Азербайджана, вып. II, Меликсетбеков Л., Историка грузинские, Баку, 1939, с. 12.

<sup>958</sup> Миллер Б., Персидско-русский словарь, Москва, 1960, с. 415.

<sup>959</sup> Բալայան Վ., Գիշի, էջ 14:

<sup>960</sup> Иакут ал-Хамави, Муджам ал-Булудан, с. 28:

Ակադեմիկոս Ս. Երեմյանը Գիշին տեղադրում է Մեծ Հայքի Ծավդեք (Արցախ) աշխարհի տարածքում<sup>961</sup>, Ամարաս վանքից հյուսիս, Միլի դաշտի արևմտյան, Դիգափայտ լեռան հյուսիսարևելյան կողմում<sup>962</sup>: Ըստ «Աշխարհացույցի» Արշակունիների կառավարման տարիներին Գիշին գտնվել է Մեծ Հայքի Արցախ աշխարհի Մյուս Հաբանդ գավառում<sup>963</sup>: Պատահական չէ, որ գյուղի տարածքում հայտնաբերվել է Տիգրան Մեծի դրամներից:

Հայկական պետականության կործանումը (428 թ.) և դրան հաջորդած արաբական աշխարհակործան արշավանքները (7-9-րդ դարեր) տխուր հետևանքներ ունեցան գյուղի համար: Գյուղը առանձնապես կործանվեց Բուղայի 852 թ. արշավանքի ժամանակ: Գյուղի բնակչությունը այնքան սակավամարդ դարձավ, որ անգամ Բագրատունիների թագավորության տարիներին Գիշու մասին մեզ ոչ միայն տեղեկություն չի հասել, այլև հետագայում այդ շրջանի քարտեզագիրները բնակավայրը մոռացության են մատնել:

Պաշտպանական նկատառումներով 15-16-րդ դարերում գյուղը տեղափոխվել էր Շրմանա քերծի տափարակը, որտեղ էլ կառուցվել էր Բերդաշեն: Այն բավականին մեծ տարածք էր զբաղեցնում, որի մեջ կա նաև աղբյուր: Ցավոք, խորհրդային տարիներին բերդի պարիսպները քանդել են, քարը օգտագործել գյուղի տների կառուցման համար, իսկ տարածքն էլ դարձրել արոտատեղ:

19-րդ դարի վերջերից մինչև 20-րդ դարի 20-ական թվականները ակադեմիկոս Սամվել Գրիգորյանի հոր՝ Գերմանիայում համալսարանական կրթություն ստացած Սամվել Գրիգորյանի հուշատետրից մենք իմանում ենք, որ 17-րդ դարի սկզբներին, հիվանդությունների և համաճարակի հետևանքով, գյուղի ազգաբնակչության մեծ մասը մահացել է: Փրկվել են միայն 7 գերդաստանի ներկայացուցիչներ:

1684 թ. Գորիսի Տեղ գյուղից Ալյազյանների (Իլյազյան) տոհմից Ջեյրան երեքը հանգրվանում է Գիշի գյուղում: Նրա օրինակին հետևել են նաև Տեղի և Քարահունցի մի քանի ընտանիքներ ևս: Դրա մասին են վկայում նաև 17-րդ դարից Ոսկե Խաչի գերեզմանոցում պահպանվող շիրիմաքարերը: 18-րդ դարի սկզբներից Շրմանա քերծի թամբարդի սահմանափակ տարածքի գերբնակության հետևանքով բնակչության մի մասը ամրոցից մի քանի հարյուր մետր ներքև՝ արևկող լեռնալանջին, տներ է կառուցել: Եվ այդպես գյուղը, մեծանալով լանջն ի վար, հասնում է մինչև հարթավայրը:

Նարաբադի Փանահ և Իբրահիմ խաների հրոսակները բազմիցս ջախջախվել են գյուղի մատույցներում: Նույն ճակատագրին են արժանացել նաև 1795 թ. պարսից շահ Աղա Մուհամմադ խանի զորքերը:

<sup>961</sup> Երեմյան Ս., Հայկական պետությունը Տիգրան Մեծի ժամանակաշրջանում (93-66 մ.թ.ա), քարտեզ, Երևան, 1977:

<sup>962</sup> Հակոբյան Թ., Մեյլք-Բախշյան Ստ., Բարսեղյան Հ., Հայաստանի և հարակից շրջանների տեղանունների բառարան, հ.1, Երևան, 1986, էջ 867:

<sup>963</sup> Հայկական համառոտ հանրագիտարան, Երևան, 1990, հ.1, էջ 368 (քարտեզ):

Գյուղը ծանր շրջան է ապրել նաև 1804-1813 թթ. և 1826-1828 թթ. ռուս-պարսկական պատերազմների տարիներին:

1827 թ. հուլիսի 30-ին պարսկական մի զորագունդ՝ բաղկացած 2000 շահսևանցիներից, կոտորում են գյուղի բնակչությանը և գերի տանում 7 կնոջ, 3 տղամարդու, բշում տանում 182 գլուխ խոշոր եղջերավոր անասուն, 5 ձիեր և էշեր<sup>964</sup>:

Ռուսական տիրապետության տարիներին կյանքը որոշակիորեն կայունացել է: 19-րդ դարի վերջերին Գիշիում Սմբատ Քամալյանը բացել էր բոժոժի նախնական վերամշակման գործարան: Նմանօրինակ մանուֆակտուրային տիպի ձեռնարկություններ բացել են նաև Թևոս Մելքումյանը և Բալայրը:

Գյուղում գործում էին մի քանի ջրաղացներ, իսկ 20-րդ դարի սկզբին՝ դիզելային վառելիքի հիման վրա աշխատող էլեկտրաղաց:

Առևտրական լայն գործունեություն էին ծավալել Արտեմ Ղուկասյանն ու խոջա Սարգիս Բաբայանը:

Գիշին հատկապես հայտնի է թթի և խաղողի այգիներով: Գիշեցիները ավանդաբար խաղողագործներ ու գինեգործներ են: Պատահական չէ, որ 19-րդ դարի սկզբներին Սարգիս արքեպիսկոպոս Ջալալյանցը գրել է. «Բո գինին և գավաթը Գիշու լիճն են»<sup>965</sup>:

18-րդ դարի վերջերին և 19-րդ դարի սկզբներին Գիշուց և Վարանդայի մյուս գյուղերից մի քանի ընտանիքներ տեղափոխվել և Կոկիսոն (Գյուգ-չայ) գավառում հիմնադրել են Գիրկ ու Ռուշան գյուղերը<sup>966</sup>:

Գյուղի ազգաբնակչության համար պատուհաս էին դարձել հայ թաթարական ընդհարումները: 1905 թ. Գիշուց «Արշալոյս» թերթի խմբագրությանը գրել են. «Ապահովութիւնից զուրկ ենք. մեր գիւղացիք չեն կարողանում դաշտ դուրս գալ, վար ու ցանք անել, որովհետև թուրքերից երկիւղ են կրում: Մեր գիւղում տարածած է մանուկների մեջ ծաղիկ հիւանդութիւնը, որ բավական զոհեր է տանում...»<sup>967</sup>: 1905 թ. գյուղը թալանվել է կոզակների պատժիչ ջոկատների կողմից:

Առաջին համաշխարհային պատերազմի տարիներին գյուղի երիտասարդները կռվել են տարբեր ռազմաճակատներում: Նրանցից Մովսես Բաբայանը հասել է գնդապետի զինվորական աստիճանի: Նա արևմտյան ճակատում կռվել էր գեներալ Բրյուսիլովի զխավորած բանակում և զոհվել է 1917 թ. հուլիսի 6-ին: Նրա մարմինը ամփոփված է Գիշու գերեզմանատանը: Մովսես Բաբայանը բացառիկ ծառայությունների համար արժանացել էր Գիորգիկյան առաջին և երկրորդ աստիճանի շքանշանների և ոսկե թրի<sup>968</sup>:

<sup>964</sup> Присоединение Восточной Армении к России, т. 2, Ереван, 1978, с. 330.  
<sup>965</sup> Սարգիս արք. Ջալալյանց, նշվ. աշխ., էջ 519:  
<sup>966</sup> Մակար եպս. Բարխուտարեանց, Աղուանից երկիր և դրացիք, Արցախ, էջ 105-106:  
<sup>967</sup> «Արշալոյս», 11 հոկտեմբերի, հմ. 35, 1905:  
<sup>968</sup> «Արշալոյս», 6 օգոստոսի, հմ. 15, 27 օգոստոսի, հմ. 19, 1917:

Արցախի պատմության մեջ խոր հետք է թողել նաև գիշեցի եպիսկոպոս Զավեն Մահտեսի Բաբայանը: Նա 20-րդ դարի սկզբներին Արցախի թեմի առաջնորդն էր, Սարդարապատի հերոսամարտի քարոզիչ ու մասնակից հոգևորականներից մեկը: Նրա մարմինը ամփոփված է Էջմիածնի մայր տաճարի բակում:

Գիշեցի երիտասարդները մասնակցել են նաև 1918 թ. հոկտեմբերի 18-ի Մամնայի ճակատամարտին:

19-րդ դարի երկրորդ կեսին կառուցվել է Աբ. Մինաս թաղակապ եղեղեցին: Այն կառուցվել էր Բերդասարի անմատչելի լանջին՝ հին գյուղի կենտրոնում: Ցավոք 1950-ական թվականներին բոլշևիկների և Ադրբեջանի ղեկավարության քաղաքականության արդյունքում եկեղեցին հիմնահատակ քանդվել է:

Դարեր շարունակ Ոսկե խաչն ու Բբջամալը համարվում են կարևոր սրբատեղիներ:

Խորհրդային կարգեր հաստատելուց հետո՝ 1930 թ., Գիշիում կազմակերպվել էր կոլտնտեսություն: 1998 թ. հողերի սեփականաշնորհումից հետո կոլտնտեսությունները լուծարվել և ստեղծվել են անհատական տնտեսություններ:

Տարբեր տարիների Գիշու Կ. Մարքսի անվան կոլտնտեսությունը ղեկավարել են Ներսես Դադայանը, Եսայի Բաբայանը, Հայրապետ Աղաբեկյանը, Արշավիր Հակոբջանյանը, Թևան Ջավադյանը և Ռազմիկ Բալայանը:

Տնտեսությունն աննախադեպ վերելք էր ապրել 1972-1998 թվականներին, երբ կոլտնտեսության վարչության նախագահն էր Ռ. Բալայանը: Մեկ շնչին ընկնող արտադրանքով կոլտնտեսությունը ԼՂԻՄ-ում առաջինն էր:

Հայրենական մեծ պատերազմին մասնակցել են 370 գիշեցիներ: Ցավոք նրանցից 183-ը չեն վերադարձել ռազմի դաշտից: Նրանց հիշատակին 1968 թ. գյուղում հուշարձան է կառուցվել:

Հետպատերազմյան տարիներին Արցախի հայության խաղաղ աշխատանքի ընթացքը խաթարվել էր Ադրբեջանի իշխանությունների նոր սադրանքով:

Մարզի ազգագրական դեմքը փոխելու նպատակով 1949 թ. մեծ քանակությամբ ադրբեջանցիներ ՀԽՍՀ-ից տեղափոխել և բնակեցրել են Լեռնային Ղարաբաղի հայկական գյուղերում: Ամեն մի հայ ընտանիք պարտավոր էր իր հարկի տակ օթևանել մեկ-երկու ադրբեջանցի ընտանիքի: Գիշիում այդ տարիներին ապրում էին հարյուրից ավելի ադրբեջանցի ընտանիքների: Ծեծկոտոցն ու մասսայական ընդհարումները սովորական երևույթներ էին: Ալենկոծվեց ու խռովվեց Գիշու համայնքի անդորրը: Բարեբախտաբար, գիշեցիների անհաշտ ու անկոտրում կամքին չհամակերպվելով, 1950 թ. նրանք տեղափոխվել են Խանլարի և Շամխորի հարթավայրային շրջանները:

Առավել մեծ ոգևորությամբ գիշեցիները կռվել են արցախյան զոյամարտի տարիներին: 300-ից ավելի ազատամարտիկներ, տարբեր զորամասերում, կռվել են դարավոր թշնամու դեմ:

41 գիշեցիներ՝ Վլադիկ Առստամյանը, Սերժիկ Շամամյանը, Լորիս Գրիգորյանը, Ռարև Լարիբյանը, Համլետ Հարությունյանը, Մավրիկ Հայրապետյանը, Վլադիմիր Բալայանը, Բորիսլավ Շաքարյանը, Վաղինակ Ավանեսյանը, Գարսևան Բաղդյանը, Արթուր Գրիգորյանը, Ռաֆիկ Բալայանը, Ռուբիկ Արինյանը, Ռոմիկ Գրիգորյանը, Սենիկ Գասպարյանը, Արմո Առստամյանը, Երջանիկ Բարխուդարյանը, Գրիգորի Շաքարյանը, Օլեգ Ղարիբյանը, Արարատ Շամամյանը, Միքայել Շամամյանը, Էռնիկ Սվարյանը, Սարո Ջամալյանը, Մաքսիմ Ջամալյանը, Արարատ Ավանեսյանը, Դադա Դադայանը, Ռադիկ Ավանեսյանը, Ղարիբ Լարիբյանը, Ռուդիկ Հայրապետյանը, Համլետ Մոսյանը, Լևոն Գրիգորյանը, Պետո Ավագյանը, Վաչագան Ջուլիակյանը, Կամո Մկրտումյանը, Արմեն Ջանյանը, Կամո Գրիգորյանը, Ռազմիկ Ջամալյանը, Նվեր Շամամյանը, Վիտալի Պողոսյանը, Հայկ Գրիգորյանը, Հովիկ Ջամալյանը իրենց կյանքը նվիրաբերել են հայրենիքի ազատության գործին:

ԱՀ «Մարտական խաչ» 1-ին աստիճանի շքանշանի են արժանացել՝ Գարեգին Ղարիբյանը և Լեռնիկ Բաբայանը, հետմահու՝ Վլադիմիր Առստամյանը: ԱՀ «Մարտական խաչ» 2-րդ աստիճանի ասպետներ են Վրեժ, Գոռ, Կարեն Իշխանյանները, Մարտիկ Հայրապետյանը, Ավանես Ավանեսյանը, հետմահու՝ Սերժիկ Շամամյանը և Լորիս Գրիգորյանը:

Գնդապետի զինվորական աստիճանի են հասել Վրեժ, Կարեն, Գոռ Իշխանյանները, Արթուր Բալայանը, Մարտիկ Հայրապետյանը, Գառնիկ Ավագիմյանը, Ավանես Ավանեսյանը:

Դարեր շարունակ գիշեցին փափագել է ուսյալ սերունդ ունենալ: 1875 թ. գյուղում գործել է նախակրթարան<sup>969</sup>:

Գիշեցիների խնդրանքով և կաթողիկոսի կոնդակով 1880-81 ուսումնական տարում գյուղում բացվել է ծխական դպրոց, որն ուներ 35 աշակերտ, 1 ուսուցիչ: 1889-90 ուսումնական տարում դպրոցն ուներ 2 բաժանմունք: Ուսուցիչն էր Միքայել Տեր Բախշյանը: Ցարական իշխանությունների որոշմամբ 1903 թ. Գիշու դպրոցը փակվել էր: Այն ժամանակ դպրոցն ուներ 3 բաժանմունք և երկսեռ էր: 1905 թ. դպրոցը նորից վերաբացվել է: Ուսուցչուհին էր Սաթենիկ Ջաքարյանը: 1908-1909 ուսումնական տարում դպրոցում սովորում էր 88 աշակերտ, դասավանդում՝ 3 ուսուցիչ:

Խորհրդային կարգերի հաստատումից մինչև 1932 թվականը, հարմարավետ շինության բացակայության հետևանքով դպրոցը գործել է Դանիել Ջավադյանի, Վրշաբանց և Պետրոս Թովմասյանի տներում: 1930-1932 թվականներին կառուցվել է դպրոցական շենքի մի մասը: Հետպատերազմյան տարիներին, դպրոցի տնօրեն Հովհաննես Ջավադյանի ջանքերով կառուցվել է նոր մասնաշենք: 1970-ական թվականների վերջերին և 1980-ականների սկզբներին կոլտնտեսության միջոցներով կառուցվել են դպրոցի ճաշարանը, մարզադահլիճը, լուծվել ջեռուցման հարցը:

<sup>969</sup> ՀԱԱ, ֆ. 56, ց. 3, գ. 52, թ. 149:

2009–2011 թվականներին «Հայաստան» համահայկական հիմնադրամի և ԱՀ կառավարության համաֆինանսավորմամբ գյուղում կառուցվել է 300 տեղանոց ժամանակակից դպրոցական նոր շենք:

1970–1980–ական թվականներին Գիշու միջնակարգ դպրոցում սովորում էր 320–330 աշակերտ, 2017–2018 ուսումնական տարում՝ 181 աշակերտ, դասավանդում՝ 36 ուսուցիչ:

Տարբեր տարիներին դպրոցի տնօրեններ են եղել Վաղարշակ Գաբրիելյանը Բարկեն Քամայանը, Մուկուչ Բարսեղյանը, Վաչե Գրիգորյանը, Շահեն Բախշյանը, Թևան Զավադյանը, Բագրատ Մկրտչյանը, Հովհաննես Զավադյանը, Վլադիմիր Անտոնյանը, Արկադյա Ավանեսյանը:

Ծննդով և ծագումով Գիշի գյուղից են Հայ առաքելական եկեղեցու Արցախի թեմի առաջնորդ եպիսկոպոս Զավեն Մահտեսի Բարայանը, գեներալ–մայոր Արսեն Ավթանդիլյանը, ԽՍՀՄ և ՌԴ ԳԱ ակադեմիկոս Սամվել Գրիգորյանը, կենսաբանական գիտությունների դոկտոր, ՀԽՍՀ գիտության վաստակավոր գործիչ, Երևանի անասնաբուժական–անասնաբուժական ինստիտուտի նախկին ռեկտոր Գուրգեն Քամայանը, տեխնիկական գիտությունների դոկտոր, պրոֆեսոր, ԼՂԻՄ մարզգործկոմի նախագահ Սեմյոն Բարայանը, ԱՀ վարչապետ, տեխնիկական գիտությունների թեկնածու Ժիրայր Պողոսյանը, ԼՂԻՄ լուսժողովու Արշավիր Քամայանը, ԱՀ կրթության և գիտության նախարար Հենրիկ Գրիգորյանը, ԱՀ Գերագույն խորհրդի (Ազգային ժողով) առաջին գումարման պատգամավոր Ռազմիկ Բալայանը, ԽՍՀՄ Գերագույն խորհրդի պատգամավոր Փիրուզա Ավագյանը, Սոցիալիստական աշխատանքի հերոս Շմավոն Ղարիբյանը, գրողներ Հակոբ Աթալյանը (Հակթա), Արկադի Թովմայանը, ՀՀ ԱԺ պատգամավոր Թևան Պողոսյանը, ՀՀ վաստակավոր մարզիչ Արտո Առստամյանը, ԱՀ ԱԺ փոխնախագահ, պատմական գիտությունների դոկտոր, պրոֆեսոր Վահրամ Բալայանը:

Գյուղի պատմամշակութային նշանակության հուշարձաններից են Ոսկե խաչ սրբատեղին, հին գերեզմանոցը (16–18–րդ դարեր), Շրմանա քերծի ամրոցը (9–20–րդ դարեր):

Բնակավայրի աղբյուրներն են Ոսկե խաչի, Զվադանց, Քմալա, Թաքուն, Ղուլուն քաղեն, Մկիչանց, Բբջամալի, Մուխուրջանի, Նանունց, Ղրիբանց, Բեղունց, Բյահրիզ:

Գյուղի հանդամասերն են՝ Դերունց քաղ, Տրանց ծմակ, Ղուլուն քաղ, Զաքարուն քաղ, Զվադանց քաղ, Բղամաչ, Նունգուզա հարթ, Ճրձմոտ, Խուջեն յալ, Թաքուն քաղ, Խորան, Դուզին տափ, Մարեն տակ, Բլբրիաչ:

Գյուղի ազգատոհմերն են՝ Շմամանք, Տրանք, Բլանք, Մուղղուսունք, Դերունք, Ղրիբանք, Զվադանք, Յսրղուլանք, Վրշարանք, Բղերանք, Նանունք, Չարչունք, Ավանեսյաններ, Քսպարանք, Յթարանք, Մրութանք, Խչանանք, Մակունք, Բաջունք, Սիականք, Միլանք, Ծտորանք, Ջմալանք, Պիծի Բարունք, Միրքիրանք, Ըսուփանք (Առստամյաններ), Սնամանք, Մկիչանք, Սրաթանք:

Համայնքը էլեկտրաֆիկացված և գազաֆիկացված է: Ունի խմելու ջրագիծ: Ճանապարհները ասֆալտապատված և հիմնականում սալահատակված են (քարերարներ՝ Վլադիմիր Ավագյան, Աշոտ Զիվանյան, Արարատ Կարապետյան, Կարեն Բաբայան):

Գյուղում գործում են գյուղապետարան, դպրոց, բուժկետ, մարզադահլիճ, մանկապարտեզ (այն հիմնովին վերանորոգվել է քարերար Վլադիմիր Ավագյանի միջոցներով), միջոցառումների և հանդիսությունների 2 սրահ:

Հեռուստատեսությունը, ռադիոն, բջջային և անլար հեռախոսակապը, ինտերնետ ծառայությունը բնակչությանը հասանելի են:

Գիշիում 19–րդ դարի սկզբներին կար 30 տուն<sup>970</sup>, 19–րդ դարի 90–ական թվականներին՝ 127 տուն, 1065 բնակիչ<sup>971</sup>, 1907 թ.՝ 1285 բնակիչ, 1915 թ.՝ 1237 բնակիչ<sup>972</sup>, 1989 թ.՝ 305 տուն, 1313 բնակիչ<sup>973</sup>, 2018 թ.՝ 299 տուն, 1030 բնակիչ<sup>974</sup>: Նրանց հիմնական զբաղմունքը գյուղատնտեսությունն է: Երիտասարդության մի մասը ծառայում է ԱՀ Պաշտպանության բանակում:

### ԵՄԻՇՃԱՆ

Գյուղը գտնվում է ԱՀ արևելյան հատվածում՝ Մարտունու շրջանում՝ նախկին Վարանդայի գավառում: Բնակավայրը տեղաբաշխված է Արցախի լեռնաշղթայից դեպի հարավ–արևելք ձգվող Ամենափրկիչ լեռնաձյուղի ստորոտի արևելահայաց գոգավորության վրա: Գյուղում և նրա շրջակայքում եղած 12–17–րդ դարերից մնացած գյուղատեղիի մնացորդները, խաչքարերը, մատուռներն ու սրբատեղիները հիմք են տալիս ասել, որ քննության նյութ հանդիսացող վերոհիշյալ գյուղի պատմությունը սկսվում է առնվազն 12–րդ դարից: Բնակիչները հիմնականում տեղաբնիկ են: Մի քանի ընտանիքներ Եմիշձանում հաստատվել են 19–րդ դարի սկզբներին Պարսկաստանից:

1880–ական թվականներից մնացած որոշ փաստաթղթերում գյուղը ներկայացված է Ելիշա անվանումով<sup>975</sup>:

Ամենայն հավանականությամբ Եղիշան թարգմանաբար ուսերեն դարձել էր Ելիշա:

Մ. Կաղանկատվացու վկայությամբ Թադևոս առաքյալի նահատակվելուց հետո նրա աշակերտներից Եղիշան շարունակում է քրիստոնեական հավատքի քարոզչու-

<sup>970</sup> Սարգիս արք. Ջալալյանց, նշվ. աշխ., էջ 519:  
<sup>971</sup> Մակար եպս. Բարխուտարեանց, Աղուանից երկիր և դրացիք, Արցախ, էջ 222:  
<sup>972</sup> Հակոբյան Թ., Մելիք–Բախշյան Ստ., Բարսեղյան Հ., Հայաստանի և հարակից շրջանների տեղանունների քառարան, հ.1, էջ 867:  
<sup>973</sup> Մելքոնյան Ս., նշվ. աշխ., էջ 217:  
<sup>974</sup> ԱՀ առկա բնակչության թվաքանակը 2018 թ. հունվարի 1–ի դրությամբ, էջ 4:  
<sup>975</sup> Материалы для изучения экономического быта государственных крестьян Закавказского края, т. IV, Тифлис, 1886, с. 324.

թյունը Հայոց արևելից կողմերում՝ հիմնադրելով այստեղ քրիստոնեական համայնքներ<sup>976</sup>: Պատմական սկզբնաղբյուրների քննության արդյունքում Հ. Սվազյանը իրավացիորեն եզրակացրել է, որ Սբ. Եղիշան իր առաքելական գործունեությունը իրականացրել է 1-ին դարի վերջերին և 2-րդ դարի սկզբներին:<sup>977</sup> Հայտնի փաստ է նաև, որ քրիստոնեության քարոզիչների հիշատակին Արցախի տարբեր բնակավայրերում կառուցվել են եկեղեցիներ, մատուռներ, սրբավայրեր, հնարավոր է նաև բնակավայրեր: Նկատենք, որ Եղիշեն Արցախյան բարբառում հնչում է Եղիշա ձևով:

Ս. Սարգսյանի կարծիքով բնակավայրի Եղիշա անվանումը կապված է հենց վերը հիշատակված Թադևոս առաքյալի աշակերտ Եղիշեի հետ: Վերջինիս անվամբ կան մի շարք պաշտամունքային կառույցներ, որոնց թվում Ճարտարի՝ Եղիշա կուսի (կուս նշանակում է սուրբ վայր) անապատը<sup>978</sup>:

20-րդ դարի փաստաթղթերում գյուղը արդեն ներկայացված է Եմիշճան անվանումով<sup>979</sup>:

19-րդ դարում համայնքում կառուցվել է Սբ. Ստեփանոս եկեղեցին:

1920 թ.՝ Շուշիի մարտյան ողբերգության օրերին, Եմիշճանի մոտ գտնվող խաներ տեղամասում թուրք-թաթարների հետ զինաբախում է եղել: Տեղացիներին հաջողվել է ջախջախել ասպատակիչներին և վտարել նրանց երկրամասի սահմաններից:

1930 թ. գյուղում կոլտնտեսություն էր կազմակերպվել: Խոշորացման տարիներին՝ 1951 թ., այն միավորվել էր Սպիտակաշենի ժողնովի անվան, իսկ 1961 թ.՝ Ղզղալայի Կիրովի անունը կրող կոլտնտեսության հետ: 1989 թ. Եմիշճանի կոլտնտեսությունը նորից առանձնացվել է: 1998 թ. հողերի սեփականաշնորհումից հետո կազմակերպվել են անհատական տնտեսություններ:

Տարբեր տարիների Եմիշճանի կոլտնտեսությունը ղեկավարել են Լևոն Հայրապետյանը, Ալեքսանդր Ալեքսանյանը, Ավետիս Աղաբեկյանը, Նիկիտ Ավանեսյանը, Շահմար Խաչատրյանը, Արայիկ Հայրապետյանը:

Հայրենական մեծ պատերազմին մասնակցել են 125 հոգի, որոնցից 6-ը՝ կին: Նրանցից 48-ը զոհվել են: Նրանց հիշատակին գյուղում հուշարձան է կառուցվել:

Արցախյան ազատամարտի օրերին՝ 1988-1989 թվականներին, գյուղում Գեղամ Հովհաննիսյանի հրամանատարությամբ կազմակերպվել է ինքնապաշտպանական ջոկատ: Եմիշճանից 30 ազատամարտիկներ մասնակցել են ռազմական գործողություններին: Զոհվել է մեկ ազատամարտիկ՝ Վազգեն Աբրահամյանը: ԱՀ «Մարտական խաչ» 1-ին աստիճանի շքանշանի է արժանացել Լավրենտ Շումանյանը, իսկ ԱՀ «Մարտական խաչ» 2-րդ աստիճանի շքանշանի՝ Գեղամ Հովհաննիսյանը:

<sup>976</sup> Մ. Կաղանկատվացի, էջ 10:  
<sup>977</sup> Սվազյան Հ., Քրիստոնեության Աղվանք ներթափանցման ուղիներն ու ժամանակաշրջանը, ՊԲՀ, 2002, հմ. 2, էջ 135:  
<sup>978</sup> Սարգսյան Ս., Արցախի բնակավայրերը, էջ 74:  
<sup>979</sup> ԱՀ պետարխիվ, ֆ. 1, ց. 1, գ. 1, թ. 1: «Советское краеведение», № 10, 1936, с. 1.

1890-ական թվականների փաստաթղթերից մեկում ներկայացված է, որ 1892-1893 ուսումնական տարում Եմիշճանում գործել է եկեղեցական-ծխական դպրոց, որտեղ սովորում էր 20 աշակերտ, դասավանդում՝ 1 ուսուցիչ<sup>980</sup>:

1896 թ. դպրոցը փակվել է և վերաբացվել 1908 թ. հոկտեմբերին: Խորհրդային տարիներին՝ 1922-1923 ուսումնական տարում, գյուղում բացվել է տարրական դպրոց: Այն 1930 թ. քառամյա էր, 1946 թ.՝ յոթնամյա, 1950 թ.՝ ութամյա, 2006 թ.՝ իննամյա:

2008 թ. դպրոցական նոր շենք է կառուցվել:

2018-2019 ուսումնական տարում դպրոցում սովորում էր 20 աշակերտ, դասավանդում՝ 11 ուսուցիչ:

Դպրոցը կրում է նահատակ ազատամարտիկ Վազգեն Աբրահամյանի անունը:

Տարբեր տարիների դպրոցը ղեկավարել են Շահեն Հայրապետյանը, Լյովա Գրիգորյանը, Լեոնիդ Սողոմոնյանը, Լիլիթ Աբրահամյանը:

Ծագումով Եմիշճանից է ՀՀ պետական գործիչ, դիվանագետ Ալեքսան Հարությունյանը:

Գյուղի պատմամշակութային նշանակության հուշարձաններն են Զարգա մարագ մատուռը և գերեզմանոցի մնացորդները (12-րդ դար), Թագա սուրբ մատուռը (16-17-րդ դարեր), Եղծա խութ սրբատեղին, Սբ. Ստեփանոս եկեղեցին (19-րդ դար), խաչքարեր (12-րդ դար):

Համայնքի աղբյուրներն են Երե ջուր, Մաչի ջուր, Քյահրիզ, Փիրմաղա ջուր, (Կիրիքորանց ջուր), Քարեն առաջ, Խաներեն ջուր:

Գյուղի հանդամասերն են՝ Բրղամանց տափեր, Եղնիկի աղբյուր, Ակոսի աղբյուր, Կապույտ քար, Կոմսոմոլի հովիտ, Մուղանլու, Ճապկուտ, Թեղուտ:

Բնակավայրում շարունակում են ապրել Առաքելանց, Շմանանց, Չիլինգարանց, Բուդունց, Մուսսունց, Պետունց, Սարգիս ամունց, Ղլեջունց, Թիլիվանց ազգատոհմների ներկայացուցիչները:

Գյուղը էլեկտրաֆիկացված և գազաֆիկացված է: Ունի խմելու ջրագիծ:

Հեռուստատեսությունը, ռադիոն, բջջային և անլար հեռախոսակապը, ինտերնետ ծառայությունը բնակչությանը հասանելի են:

Համայնքում գործում են գյուղապետարան, ակումբ, բուժկետ, դպրոց, հանդիսությունների սրահ, առևտրի 1 կետ:

Եմիշճանում 19-րդ դարի 90-ական թվականներին կար 62 տուն, 402 բնակիչ<sup>981</sup>, 1989 թ.՝ 47 տուն, 131 բնակիչ<sup>982</sup>, 2018 թ.՝ 41 տուն, 155 բնակիչ<sup>983</sup>: Նրանց հիմնական զբաղմունքը գյուղատնտեսությունն է:

<sup>980</sup> Ավանեսյան Ա., Հարությունյան Գ., Արցախի կրթական համակարգը, հ.1, էջ 384:  
<sup>981</sup> Մակար եպ. Բարխուտարեանց, Աղուանից երկիր և դրացիք, Արցախ, էջ 223:  
<sup>982</sup> Մելքունյան Ս., նշվ. աշխ., էջ 245:  
<sup>983</sup> ԱՀ առկա բնակչության թվաքանակը 2018 թ. հունվարի 1-ի դրությամբ, էջ 4:

### ԶԱՐԴԱՆԱՇԵՆ

Գյուղը գտնվում է ԱՀ հարավարևելյան հատվածում՝ Մարտունու շրջանում՝ նախկին Վարանդա գավառում: Բնակավայրը տեղաբաշխված է Վարանդա գետի աջափնյակից վեր բարձրացող անտառածածկ լեռան լանջին: Գյուղի երկու կողմերով հոսում են Վարանդայի Շորին և Պիծի վտակները:

Զարդանաշենը, քանի որ Թաղավարդ գյուղի հյուսիսարևմտյան մասում է գտնվում և աշխարհագրական դիրքի տեսանկյունից կարծես վերոհիշյալ բնակավայրի շարունակությունն է համարվում, կրում է նաև Վերին Թաղավարդ անունը:

19-րդ դարի պաշտոնական փաստաթղթերում գյուղը անվանվել էր Զարդանաշեն<sup>984</sup>:

Միջնադարում բնակավայրը գտնվում էր ներկա գյուղից ոչ շատ մեծ հեռավորության վրա՝ Բերդահոնջ ամրոցի շրջակայքում: 1800-ական թվականների սկզբներին նրանք տեղափոխվել և ներկայիս Զարդանաշենի տեղանքում նոր գյուղ են հիմնել:

19-րդ դարի երկրորդ կեսին Զարդանաշենում հաստատվել էին խնձորենկից, Տեղից, Տաթևից մի քանի ընտանիքներ: Նույն ժամանակահատվածում էլ կառուցվել է եկեղեցի, որը չունի շինարարական արձանագրություն: Գյուղի տարեցները վկայում են, որ Զարդանաշենի հոգևոր տունը կառուցել են Ներքին Թաղավարդի Ար. Աստվածածին եկեղեցու շինարարները:

1913 թ. Շուշիի թեմական դպրոցի 75-ամյա հոբելյանը նշելու համար, Զարդանաշեն գյուղից սերված, մոսկվայաբնակ վաճառական Բաղդասար Արզումանյանը 200 000 ռուբլու աննախադեպ նվիրատվություն է կատարել<sup>985</sup>:

Բաղդասար Արզումանյանը հայրենի գյուղում կառուցել էր նաև մետաքսամշակման գործարան, որի երկհարկանի կառույցը 1920 թ. խորհրդային կարգեր հաստատելուց հետո օգտագործվել է որպես դպրոցական շենք: 19-րդ դարի վերջերին և 20-րդ դարի սկզբներին Զարդանաշենի մոտ գտնվող ոսկու և պղնձի հանքերը շահագործվում էին անգլիացիների կողմից:

19-րդ դարի 40-ական թվականներից սկսած հայ ժողովրդի թուր շերտերի համար հասկանալի դարձավ, որ ցարական արքունիքը ոչ միայն նպատակ չունեի վերականգնել հայկական պետականությունը, այլև վարում էր գաղութային անսքող քաղաքականություն:

Օրեցօր աճում էին դժգոհությունները ցարիզմի սոցիալական, դասակարգային, ազգային քաղաքականության, տեղական իշխանությունների չարաշահումների և ծանր հարկերի դեմ:

1840 թ. Արցախում գյուղացիական հուզումներ են արձանագրվել Զարդանաշեն, Կարազյաղուկ, Բանագուր գյուղերում և Շուշիում<sup>986</sup>:

<sup>984</sup> ՀԱԱ, ֆ. 319, ց. 1, գ. 9:

<sup>985</sup> Լեռ, Պատմություն Ղարաբաղի հայոց թեմական հոգևոր դպրոցի, էջ 629:

<sup>986</sup> Բալայան Վ., Դրվագներ..., էջ 49:

խորհրդային տարիներին Զարդանաշենը գտնվում էր ԼՂԻՄ Մարտունու շրջանում: Աղրբեջանի իշխանությունները ամեն կերպ ձգտում էին միջամտել ԼՂԻՄ ներքին գործերին և փորձում իրավիճակներ ստեղծել՝ Արցախը հայաթափելու համար:

1930 թ. Արցախից Աղրբեջանի տարբեր շինարարական կազմակերպությունների համար պետք է հավաքագրվեր 1000 բանվոր, մինչդեռ հաջողվել էր միայն 27 հոգու համոզել: «Կոմունիստ» թերթը դա գնահատել է որպես «օպորտունիստական վերաբերմունք և թերագնահատվել է այդ կարևոր գործը»<sup>987</sup>:

Որոշ գյուղերի՝ Խերխանի, Ննգիի, Զարդանաշենի կոլտնտեսությունների վարչությունները հրաժարվել են բանվորական ուժ տրամադրել<sup>988</sup>:

1930 թ. Զարդանաշենում ստեղծվել էր կոլեկտիվ տնտեսություն: Այս կոլտնտեսությունը 1961 թ. ընդգրկվել է Կարմիր Շուկայի սովխոզի կազմում: 1998 թ. հողերի սեփականաշնորհումից հետո Զարդանաշենի բնակիչները դարձել են մենատնտեսներ:

Տարբեր տարիների Զարդանաշենի կոլտնտեսությունը ղեկավարել են Թևան Բաղդասարյանը, Սամսոն Ներսիսյանը:

Հայրենական մեծ պատերազմին գյուղից մասնակցել է 140 մարդ, զոհվել է 73-ը: Նրանց հիշատակին գյուղում հուշարձան է կառուցվել:

Զարդանաշենի հայությունն իր մասնակցությունը բերեց արցախահայության ազատագրական պայքարին: 1989-1990 թվականներին գյուղում կազմավորվել էր ինքնապաշտպանական ջոկատ: Զարդանաշենցի 21 ազատամարտիկներ Մարտունու պաշտպանական շրջանի ստորաբաժանումների կազմում մասնակցել են 1991-1994 թվականների ռազմական գործողություններին: 6 ազատամարտիկներ զոհվել են:

1943-1980 թվականներին գյուղում գործել է ութամյա դպրոց: Աշակերտների թվաքանակի նվազման պատճառով դպրոցը 1981 թ. տարրականի կարգավիճակ է ստացել: 1989 թ. այն նորից դարձավ ութամյա: 2009 թ. վերոհիշյալ դպրոցը դարձավ Թաղավարդի միջնակարգ դպրոցի մասնաճյուղ:

Եթե 1950-1960-ական թվականներին Թաղավարդի դպրոցում սովորում էր 80-82 աշակերտ, ապա 2018-2019 ուսումնական տարում գյուղում կար ընդամենը 8 աշակերտ:

Տարբեր տարիների դպրոցի տնօրեններ են աշխատել Զ. Միրզոյանը, Ա. Բեգլարյանը, Ֆ. Պողոսյանը, Ռ. Առստամյանը:

1971 թ. գյուղում դպրոցական նոր շենք է կառուցվել:

Ծննդով Զարդանաշենից է ազգագրագետ, հայագետ, Խաչիկ վարդապետ Դադյանը:

Գյուղի պատմամշակութային նշանակության հուշարձաններն են Ար. Աստվածածին եկեղեցին (19-րդ դար), Հայրենական մեծ պատերազմում և արցախյան ազատամարտում զոհվածների հիշատակին նվիրված հուշակոթողները:

<sup>987</sup> «Կոմունիստ», 14 հոկտեմբերի, 1931:

<sup>988</sup> «Կոմունիստ», 21 հունիսի, 1931:



Գյուղի աղբյուրներն են՝ Շենին, Յուղունեզ, Գյուկու, Մեյդան գոմեր, Կապեն։  
 Բնակավայրի հանդամասերն են՝ Խութ, Տկղնոտ, Գյուկ, Մեծ տախտ։  
 Համայնքում ապրում են Մամունց, Կյալունց, Տոնունց, Խաչունց, Բեջունց, Բուզանց ազգատոհմերի ներկայացուցիչները։  
 Գյուղը էլեկտրաֆիկացված է։ Ունի խմելու ջրագիծ։  
 Հեռուստատեսությունը, ուղիոն, բջջային, անլար հեռախոսակապը, ինտերնետ ծառայությունը բնակչությանը հասանելի են։  
 Համայնքն ունի գյուղապետարան, ակումբ, բուժկետ, հանդիսությունների սրահ, Թաղավարդի Ա. Գրաշու անվան դպրոցի մասնաձյուղը։  
 Զարդանաշենում 19-րդ դարի վերջերին կար 137 տուն, 895 բնակիչ<sup>99</sup>, 1989 թ.՝ 26 տուն, 90 բնակիչ<sup>90</sup>, 2018 թ.՝ 25 տուն, 93 բնակիչ<sup>91</sup>։ Նրանց հիմնական զբաղմունքը գյուղատնտեսությունն է։

### ԹԱՂԱՎԱՐԴ

Գյուղը գտնվում է Մարտունու շրջանում՝ Վարանդա գետի աջ ափին, և թիկնած է Ղալա քարի հարավարևելյան լանջին։ Բնակավայրը շրջապատված է անտառներով և պտղատու այգիներով։  
 Միջնադարում գյուղը գտնվում էր Բրդահոնջ տեղամասում, որտեղ առայսօր պահպանվում են համանուն եկեղեցու փլատակները, պարիսպների, ամենազանազան շինությունների հետքերը, ստորգետնյա անցուղիները։  
 Սելջուկ-թուրքերի արշավանքների ժամանակ բնակչությունը տեղափոխվում և հաստատվում է նախկին բնակավայրից ոչ հեռու գտնվող Գյունե բաղ վայրում։ Այստեղ կառուցվում է նոր եկեղեցի (Գյունե եկեղեցի), որը մինչև հիմա պահպանվում է։  
 1698 թ. եկեղեցում տոնախմբության ժամանակ թուրքերը հարձակվում են գյուղի վրա, կոտորում անպաշտպան բնակչության մի մասը, հրդեհում տները, թալանում կայքը և հեռանում։ Գյուղում մնացած բնակչությունը տեղափոխվում է Գարդան անտառի բացատը, կառուցում տներ և բնակավայրը անվանում Վերին շեն<sup>92</sup>։ Մակայն նոր ընտրված բնակավայրի բնակիչների պայմանները հարմարավետ չէին, մանավանդ անտառի մեջ խոնավությունը շատ բարձր էր։ Որոշվեց այդ տարածքից իջնել 3 կմ հարավ-արևելք և հարմարավետ լեռան լանջին կառուցել նոր գյուղ, որը անվանվեց Թաղավարդ (Վերին Թաղավարդ)։ Բնակավայրից հյուսիս-արևելք՝ 4 կմ հեռավորության վրա, գտնվում են գյուղացիների կալերը։ Համեմատաբար ապահով և խաղաղ կյանքի պայմաններում, ինչպես Արցախի մի շարք բնակավայրերից, այնպես էլ Թաղավարդից 19-րդ դարի

սկզբներին բնակիչներն իջան ավելի հարմարավետ կալերը և նոր բնակավայր հիմնեցին։ Այն անվանվեց Թաղավարդի Կալեր կամ Ներքին Թաղավարդ։  
 Գյուղը փոխված է լեռան լանջին և Ներքին Թաղավարդից մինչև Վերին Թաղավարդի վերջը շուրջ 7 կմ երկարություն ունի։ Ճանապարհների բարեկարգ լինելը գյուղացիների համար ամենահարատապն էր համարվում։ 1903 թ. քյոխվա Արշակի նախաձեռնությամբ սալահատակվում է գյուղի կենտրոնական փողոցը, որն առայսօր ծառայում է ազգաբնակչությանը։ Մինչև 20-րդ դարի սկիզբը Թաղավարդում 3 ձիթահաններ և 6 ջրաղացներ կային։  
 1917-20 թթ. ընթացքում՝ Արցախում պետականության վերակերտման շրջանում, Թաղավարդը հայտնվել է պատերազմական իրադարձությունների կիզակետում։  
 1920 թ. մարտի 23-ին թուրք-թաթարները, Շուշիի հայկական քաղաքամասը հրի մատնելուց և թալանելուց հետո ռազմական գործողություններ ծավալեցին Ասկերանի և Վարանդայի ուղղությամբ։ Մղնախ գյուղի տակ թշնամին մեծաքանակ կորուստներ է կրում և հետ նահանջում Շուշի։  
 Այդ օրերին կազմվեց Արցախի ժամանակավոր կառավարությունը, որի կազմը հաստատվեց Թաղավարդ գյուղում 1920 թ. ապրիլի 25-ին հրավիրված Ղարաբաղի հայության 9-րդ համագումարում։ Միաժամանակ համագումարը որոշեց. «Հռչակել Լեռնային Ղարաբաղի միացումը Հայաստանի Հանրապետությանը, որպես նրա անբաժան մաս»<sup>93</sup>։  
 Արցախը պաշտոնապես ընդունում է Հայաստանի Հանրապետության դրոշը, զինանշանը, հիմնը, դրամը։  
 Որպես ապահով վայր՝ Արցախի կառավարությունը սկսեց գործել Թաղավարդում։ Այդտեղ կառավարությունը Դրոյի հետ խորհրդակցաբար մի քանի նիստեր է գումարել և Ադրբեջանին բռնակցելուն ուղղված բուլշևիկների քայլերը խափանելու համար որոշել ձեռնարկել համապատասխան միջոցներ։ Օրեցօր Արցախի վրա կարմիր բանակի ճնշումները մեծանում էին։ Այլ ելք չգտնելով՝ 1920 թ. մայիսի 26-ին Թաղավարդում հրավիրված արցախահայության տասներորդ համագումարը երկրամասը հայտարարում է խորհրդային։ Ստեղծվում է իշխանության նոր մարմին՝ հանձին հեղկոմի, որի նախագահը դարձավ Սաքո Համբարձումյանը<sup>94</sup>։  
 1920-ական թվականներին Թաղավարդում կազմակերպվել է կոմունա, իսկ 1934 թ.՝ կոլտնտեսություն։ 1962 թ. կոլտնտեսությունը վերակազմակերպվեց պետական տնտեսության (սովխոզ), որի կազմի մեջ ներառվեցին Շենիերի, Սխտորաշենի, Սարգսաշենի և Կարմիր շուկայի կոլտնտեսությունները։ Պետական այդ տնտեսությունը մինչև 1988 թ. հիմնականում մասնագիտացել էր խաղողագործության, հացահատիկի արտադրության և անասնապահության ասպարեզներում։

<sup>99</sup> Մակար եպս. Բարխուտարեանց, Աղուանից երկիր և դրացիք, Արցախ, էջ 206:  
<sup>90</sup> Մելքումյան Ս., նշվ. աշխ., էջ 227:  
<sup>91</sup> ԱՀ առկա բնակչության թվաքանակը 2018 թ. հունվարի 1-ի դրությամբ, էջ 4:  
<sup>92</sup> ԱրՊՀ հայագիտական կենտրոն։

<sup>93</sup> ՀԱԱ, ֆ. 200, ց. 1, գ. 581, թ. 98:  
<sup>94</sup> Բալայան Վ., Դրվագներ..., էջ 130:

Հայրենական Մեծ պատերազմին մասնակցել է 670 թաղավարողի, որոնցից գոհվել է 234-ը: Նրանց հիշատակին կանգնեցված է հուշարձան: Թաղավարողներից Հովսեփ Հովսեփյանն արժանացել է փառքի 1-ին, 2-րդ և 3-րդ աստիճանի շքանշանների:

Թաղավարողի քաջորդիները անմնացորդ նվիրվածությամբ կռվել են նաև արցախյան ազատագրական պատերազմի տարիներին: Նրանցից 40 հոգի գոհվել են: Բորիկ Շահենի Ջիվանյանը, Կամո Նիկոլայի Ալավերդյանը, Սլավիկ Էդիկի Թամրազյանը, Շահեն Շահմարի Շահրամանյանը և Ֆելիքս Հրանտի Ալավերդյանն արժանացել են ԱՀ «Մարտական խաչ» 2-րդ աստիճանի շքանշանի: Ջոհվածների հիշատակին գյուղում կառուցվել է հուշարձան:

1868 թ. Թաղավարդում բացվել է եկեղեցական-ծխական դպրոց՝ 15 աշակերտով: Գյուղում գործել է նաև մասնավոր դպրոց:

1880-81 ուսումնական տարում գյուղում բացվել է մեկդասյա երկսեռ դպրոց, որն ուներ 3 բաժանմունք: Նույն ժամանակահատվածում Սբ. Էջմիածնի Սինոդի թույլտվությամբ գյուղում սկսել էր գործել օրիորդաց դպրոց՝ 40 աշակերտուհիներով:

1896 թ. գյուղն ունեցել է երկսեռ դպրոց<sup>995</sup>:

Խորհրդային տարիներին Թաղավարդում գործում էր 2 դպրոց, մեկը՝ միջնակարգ (Վերին Թաղավարդ), մյուսը՝ ութամյա (Ներքին Թաղավարդ): 1984 թ. Վերին Թաղավարդում նոր դպրոցական շենք է կառուցվել: Ներկայումս Վերին Թաղավարդում գործում է Աշոտ Գրաշու անվան միջնակարգ դպրոցը: 2014-2015 ուսումնական տարում դպրոցում սովորում էր 125 աշակերտ, դասավանդում՝ 22 ուսուցիչ: Դպրոցի տնօրեններ են եղել Լ. Մուսաելյանը (1988-1999 թթ.), Ս. Շահրամանյանը (1999-2006 թթ.), Հ. Ալավերդյանը՝ 2006 թվականից առ այսօր:

Ներքին Թաղավարդում գործում է հիմնական դպրոց: 2015-2016 ուսումնական տարում դպրոցում սովորել են 51 աշակերտ, դասավանդել՝ 14 ուսուցիչ: 1988-1994 թթ. դպրոցի տնօրենն էր Ե. Գաբրիելյանը, իսկ 1994 թվականից առայսօր՝ Մ. Սահակյանը:

Թաղավարդում ծնվել և կրթություն են ստացել քանաստեղծ Աշոտ Գրաշին, գյուղատնտեսական գիտությունների դոկտոր, պրոֆեսոր, Մոսկվայի Տիմիրյազևի անվան ակադեմիայի ամբիոնի վարիչ Երվանդ Արզումանյանը, Աշխարհի գլխավոր ճարտարապետ Երվանդ Ռուստամբեկովը, ֆիզմաթ գիտությունների թեկնածու, դոցենտ, գեներալ-մայոր Երվանդ Շահնազարյանը, նշանավոր բժիշկ Վարդան Արզումանյանը, երկրաբանական գիտությունների դոկտոր, պրոֆեսոր Գուրգեն Թամրազյանը, ԱՀ գերագույն դատարանի նախագահ Վլադիմիր Հովսեփյանը:

Ներկայումս գյուղի տարածքում պահպանվում են պատմամշակութային մի շարք նշանավոր հուշարձաններ, մասնավորապես՝ Բերդահունցի եկեղեցին (17-րդ դար),

<sup>995</sup> Ավանեսյան Ա., Հարությունյան Գ., Արցախի կրթական համակարգը, հ. 1, էջ 384-385:

Բերդահունցի ամրոցը (8-13-րդ դարեր): Պահպանվել են բերդի կրկնապարիսպները, աշտարակները, բնակարանների մի մասը, ջրավազանները, ստորգետնյա մուտքը:

Հայտնի է նաև Զիրավուշ կամ Գյունե եկեղեցին, որտեղ պահպանվում են 17-րդ դարի խաչքարեր, գեղատեսիլ բլրի վրա՝ միջնադարյան Հին Ղալա ամրոցը, Ջուխտ Պառավածառ սրբավայրը (13-14-րդ դարեր), Գյունե Բաղի եկեղեցին, 1840 թ. կառուցված Սբ. Աստվածածին եկեղեցին, 12-13-րդ դարերի խաչքարեր, 10-13-րդ դարերի գերեզմանոց, Բարևածառի սրբավայրը (10-13-րդ դարեր):

Թաղավարողի տարածքում կան բազմաթիվ աղբյուրներ՝ Երե, Ներքե, Ասրունց, Պլպլան, Խուտհատ, Կաթնաղբյուր, Շեշմա, Ծատորեն, Սլակենն, Շորեն, Բաղունց, Բլբահանդ, Ռուսեն, Դերին, Ղազունց, Օհանանց, Փաշուն, Խուղուն, Ծլլով:

Գյուղը էլեկտրաֆիկացված և զազաֆիկացված է: Ունի խմելու ջրագիծ: Հեռուստատեսությունը, ռադիոն, քջջային և անլար հեռախոսակապը, ինտերնետ ծառայությունը բնակչությանը հասանելի են:

Համայնքում գործում են գյուղապետարան, ակումբ, բուժկետ, 2 դպրոցներ, 3 խանութներ:

19-րդ դարի վերջերին Ներքին Թաղավարդն ուներ 170 տուն, 1140 բնակիչ, Վերին Թաղավարդը՝ 137 տուն, 895 բնակիչ<sup>996</sup>: Թաղավարդում 2018 թ. կար 329 տուն, 1261 բնակիչ<sup>997</sup>: Նրանց հիմնական զբաղմունքը գյուղատնտեսությունն է:

### ԽԵՐԻՆԱՆ

Գյուղը գտնվում է ԱՀ հարավարևելյան հատվածում՝ Մարտունու շրջանում՝ նախկին Վարանդա գավառում: Բնակավայրը տեղաբաշխված է Բովուրխանի լեռնազանգվածից դեպի հարավ-արևելք ձգվող Ծծաբարի լեռնալանջի արևելահայաց թեքության վրա: Գյուղի հարևանությամբ հոսում է Հաչա գետակը:

Խերխանից 1 կմ հեռավորության վրա պահպանվում են Խաչեր գյուղատեղիի մնացորդները, որը զոյատեսել է 10-ից մինչև 18-րդ դարը: Որոշակի քաղաքական, տնտեսական հանգամանքների ազդեցության տակ վերոհիշյալ բնակավայրից մարդիկ հեռացել են:

Մի քանի ընտանիքներ իրենց բնակավայրին մոտ գտնվող Ծծաբարի լեռնալանջին նոր գյուղի հիմքեր են դրել: Բնակավայրը ստացել էր Խերխան անունը: 18-րդ դարի կեսերից մինչև 19-րդ դարի վերջերը Խերխանում հաստատվել էին նաև մի քանի ընտանիքներ Բերդաձորի Խերխան և Կանաչ թալա գյուղերից:

Գյուղի մոտ գտնվող Ծծաբարի քարանձավը Խերխանի պատմության անբաժան մասն է կազմել: Վերոհիշյալ քարանձավի մասին ժողովրդի մոտ ավանդազրույց է

<sup>996</sup> Մակար եպս. Բարխուտարյանց, Աղուանից երկիր և դրացիք, Արցախ, էջ 206:  
<sup>997</sup> ԱՀ առկա բնակչության թվաքանակը 2018 թ. հունվարի 1-ի դրությամբ, էջ 4:

պահպանվել, ըստ որի գյուղի հարսներից մեկի նկատմամբ սկեսուրը միշտ դաժան է վարվել: Հեզ ու խոնարհ հարսը այլևս չի կարողացել դիմանալ այդ հալածանքներին: Մի օր էլ առավոտյան նա հեռանում է տնից և հասնում լեռան կատարը: Նա վերջին անգամ նայել է գյուղին, հետո ծունկի իջել, աղոթել Աստծուն, որ իրեն ազատի տառապանքներից. «Քար դարձրու մարմինս, Տեր իմ, միայն ստինքներս թող, որ մանկիկա չգրկվի կենարար աղբյուրից», — ասել է հարսը: Աստված կատարում է նրա ցանկությունը: Լեռան վիմափոր անձավի պատին պահպանվել են ջահել հարսի քարե ստինքները: Ազատամարտի տարիներին քարանձավում ապաստանել են հերխանի ու շրջակա գյուղերի բնակիչները<sup>998</sup>:

19-րդ դարի վերջին հերխանում կառուցվել է Սբ. Գևորգ եկեղեցին: Գյուղում խորհրդային կարգեր հաստատելուց հետո 1930 թ. կոլտնտեսություն է կազմակերպվել: 1950 թ. Հերիերի, Ծովատեղի և հերխանի տնտեսությունները միավորվել են:

1988 թ. ապախոշորացումից հետո հերխանի կոլտնտեսությունը շարունակել է առանձին գործել: 1998 թ. հողերի սեփականաշնորհումից հետո ստեղծվել են անհատական տնտեսություններ:

հերխանից Հայրենական մեծ պատերազմին մասնակցել է 137 հոգի, որոնցից 63-ը զոհվել է: Նրանց հիշատակին գյուղում հուշարձան է կառուցվել:

խորհրդային Միության հերոսի բարձր կոչմանն է արժանացել Իսահակ Մանայանը:

Արցախյան ազատագրական պատերազմի ժամանակ մարտական գործողություններին գյուղից մասնակցել է 15 ազատամարտիկ: Նրանցից 1 ազատամարտիկ զոհվել է:

1930 թ. հերխանում բացվել է տարրական դպրոց, 1960-ական թվականներին այն ութամյայի կարգավիճակ ուներ: 1964 թ. դպրոցական նոր շենք է կառուցվել:

1974 թ. աշակերտների թվաքանակի կրճատման պատճառով դպրոցը դարձել է տարրական և հանդիսացել է Ծովատեղի կրթօջախի մասնաճյուղ: 1984-1988 թթ. դպրոցը փակվել էր:

1988-1989 ուսումնական տարվանից նորից սկսեց գործել հերխանի տարրական դպրոցը: 2006-2007 ուսումնական տարվանից դպրոցը դարձել է հիմնական, որտեղ սովորում էր 26 աշակերտ, դասավանդում՝ 10 ուսուցիչ: 2018-2019 ուսումնական տարում հերխանի դպրոցում կար 14 աշակերտ և 11 ուսուցիչ:

Տարբեր տարիներին դպրոցի տնօրեններ են աշխատել Նիկոլայ Հովակիմյանը, Քնարիկ Մարտիրոսյանը, Սիրան Մանասյանը, Լորա Խաչատրյանը, Վլադիմիր Առուստամյանը:

<sup>998</sup> Մանուկյան Մ., նշվ. աշխ., էջ 318:

Գյուղի զարգացման գործում կարևոր դերակատարություն են ունեցել եղբայրներ՝ Գերասիմ և Զիվան բեկերը: Առայսօր նրանց տները գյուղի համար ծառայում են որպես գյուղապետարան, ակումբ, հանդիսությունների սրահ:

Ծննդով հերխանից է Հայոց մեծ եղեռնի կազմակերպիչներից մեկի՝ Էնվեր փաշայի ոչնչացման ռազմագործողության հրամանատար, խորհրդային բանակի գեներալ-լեյտենանտ Հակոբ Մելքումյանը, տնտեսագիտության դոկտոր, պրոֆեսոր Հրաչիկ Փարամազյանը, ՀԽՍՀ վաստակավոր արտիստ Սուրեն Համզոյանը:

հերխանի պատմամշակութային նշանակության հուշարձաններն են Սբ. Գևորգ եկեղեցին (19-րդ դար), Խաչեր գերեզմանոցը (11-14-րդ դարեր), համանուն սրբատեղին:

Գյուղի աղբյուրներն են՝ Թլեն, Գյուղամեջի, Դերուն, Մելուն: Համայնքը էլեկտրաֆիկացված է: Ունի խմելու ջրագիծ:

Հեռուստատեսությունը, ռադիոն, բջջային և անլար հեռախոսակապը, ինտերնետ ծառայությունը բնակչությանը հասանելի են:

հերխանում գործում են գյուղապետարան, ակումբ, բուժկետ, դպրոց, առևտրի կետ: հերխանը 1890-ական թվականներին ուներ 31 տուն, 270 բնակիչ, 1989 թ.՝ 40 տուն, 84 բնակիչ<sup>999</sup>, 2018 թ.՝ 28 տուն, 140 բնակիչ<sup>1000</sup>: Նրանց հիմնական զբաղմունքը գյուղատնտեսությունն է:

### ԽՆՈՒՇԻՆԱԿ

Գյուղը գտնվում է ԱՀ հարավարևելյան հատվածում՝ Մարտունու շրջանում, նախկին Վարանդայի գավառում: Բնակավայրը տեղաբաշխված է Սրբախութ լեռան արևելյան լանջի գոգավորությունում:

Միջնադարում գյուղը գտնվում էր ներկայիս բնակավայրից 1 կմ արևմուտք՝ Սրբախութ լեռան ավելի բարձրադիր մասում:

Գյուղը նախկինում կրում էր Իսպահանջուղ անվանումը: Դա պատահական չէր, որովհետև Իսպահանից, մասնավորապես Նոր Զուղայից, մի քանի ընտանիքներ ժամանակին տեղափոխվել և հաստատվել են վերոհիշյալ բնակավայրում:

19-րդ դարի սկզբներից գյուղը կրում էր Խնուշինակ անվանումը: Ս. Մելքումյանը բնակավայրի անունը ստուգաբանում է որպես խանի շեն<sup>1001</sup>:

Մեկ այլ հետազոտող Ս. Սարգսյանը գյուղի նախանվանում է համարում Հանի շենը (Հանիշենի ակ)՝ նկատի ունենալով, որ այն կամ նախկին բնակավայրը գտնվում էր Հան-Շրմանա քար-Գորոզուի արևելակողմ լանջին կամ ստորոտում<sup>1002</sup>:

<sup>999</sup> Մելքումյան Ս., նշվ. աշխ., էջ 224:  
<sup>1000</sup> ԱՀ առկա բնակչության թվաքանակը 2018 թ. հունվարի 1-ի դրությամբ, էջ 4:  
<sup>1001</sup> Մելքումյան Ս., նշվ. աշխ., էջ 235-236:  
<sup>1002</sup> Սարգսյան Ս., Արցախի բնակավայրերը, էջ 71:

Հաշվի առնելով այն հանգամանքը, որ գյուղի հողատարածքները գտնվում են խոնաշեն գետի աջափնյակում, ուստի հնարավոր է, որ գյուղի անվանումը կապ ունենա վերջինիս հետ:

1860 թ. խնուշինակցի շուշվարենակ Հայրապետ Բեկ Դոլոխանյանցը գյուղում կառուցել է Սբ. Աստվածածին եկեղեցին: Մակար եպս. Բարխուդարյանի վկայությամբ եկեղեցում պահվում էր ձեռագիր Ավետարան, որը հետագայում տեղափոխվել է Ավետարանոց ավան: Այդտեղ պահպանվում էր նաև շուշեցի տիրացու Անաստաս Տեր-Մկրտչյանցի՝ եկեղեցուն նվիրված գրչագիր Մաշտոցը<sup>1003</sup>:

1905–1906 թվականներին ծանր կացության մեջ էր հայտնվել նաև խնուշինակ գյուղը:

1905 թ. մարտին 400 զինվորներից և կոզակներից բաղկացած մի զորագունդ, չորս թնդանոթներով փոխգնդապետ Վիվերնի, գավառապետ Ֆրեյլիսի, սպաներ Բիրկիվիկինի, Հաջինի, հաշտարար միջնորդ Երմոլանի և պրիստավ Ֆիտինի գլխավորությամբ մտան Վարանդայի և Դիզակի գավառները:

Նրանք ամենադաժան կերպով թալանեցին և ավերեցին Ավետարանոց, Սարգսաշեն, Շեխեր, Թաղավար, Թաղար, Տող, Տումի, Ազոխ, Հաղորտի, Սոս, Գյունե Ճարտար, խնուշինակ և Գիշի գյուղերը<sup>1004</sup>:

Խորհրդային կարգեր հաստատելուց հետո՝ 1930 թ., խնուշինակում կոլտնտեսություն է կազմակերպվել: Խոշորացման տարիներին խնուշինակի, Սպիտակաշենի տնտեսությունները միացվել էին Գիշու կոլտնտեսությանը: 1960–ական թվականներին վերոհիշյալ կոլտնտեսությունը նորից ապախոշորացվել էր: 1998 թ. հողերի սեփականաշնորհումից հետո ստեղծվել են անհատական տնտեսություններ:

Խնուշինակից Հայրենական մեծ պատերազմին մասնակցել է 210 մարդ, զոհվել է 116–ը: Նրանց հիշատակին գյուղում հուշարձան է կանգնեցվել:

Արցախյան շարժման առաջին տարիներին խնուշինակում կամավորական ջոկատ էր ստեղծվել: Մարտական գործողություններին մասնակցել են 120 ազատամարտիկներ: Նրանցից 29 ազատամարտիկներ զոհվել են: Նրանց հիշատակին գյուղում հուշարձան է կառուցվել:

ԱՀ «Մարտական խաչ» 1–ին աստիճանի շքանշանի են արժանացել Արթուր Ավագյանը, Ռազմիկ Յախչիբեկյանը, իսկ «Մարտական խաչ» 2–րդ աստիճանի շքանշանի՝ Վալերիկ Մարտիրոսյանը, Գրիշա Դանիելյանը, Նելսոն Սարգսյանը և Կամո Մուրալյանը:

Խնուշինակում 1870 թ. բացվել էր նախակրթարան, իսկ 1873 թ.՝ եկեղեցական-ժխական դպրոց: Ուսուցիչն էր Տեր Միքայել քահանան: Դպրոցը 2 անգամ՝ 1885 թ. և 1896 թ., փակվել է: Վերաբացվել է 1906 թ.: Ուսուցիչն էր Նիկողայոս Հարությունյանը:

<sup>1003</sup> Մակար եպս. Բարխուդարյանց, Աղուանից երկիր և դրացիք, Արցախ, էջ 221–222:  
<sup>1004</sup> Բալայան Վ., Դրվագներ..., էջ 66:

Խորհրդային տարիներին գյուղում գործում էր ութամյա դպրոց: 1991 թ. դպրոցը միջնակարգի կարգավիճակ էր ստացել: 2013–2014 ուսումնական տարում գյուղում սովորում էր 96 աշակերտ, դասավանդում՝ 16 ուսուցիչ:

Տարբեր տարիների դպրոցի տնօրեններ են աշխատել Վ. Դոլոխանյանը, Ս. Հակոբյանը:

Ծննդով խնուշինակ գյուղից են գեներալ–լեյտենանտ Ռուբեն Գարրիելյանը, գեներալ–մայոր Գուրգեն Ղազարյանը, տեխնիկական գիտությունների դոկտոր, պրոֆեսոր, ՀՀ ԳԱԱ թղթակից անդամ Ռազմիկ Բեգլարյանը, անասնաբուժական գիտությունների դոկտոր, պրոֆեսոր Գուրգեն Շաքարյանը, տեխնիկական գիտությունների դոկտոր Անահիտ Բեգլարյանը, իրավաբանական գիտությունների դոկտոր, պրոֆեսոր Մարիա Շաքարյանը, ԱՀ փոխվարչապետ Սպարտակ Թևոսյանը, Հայ Առաքելական եկեղեցու Արցախի թեմի փոխառաջնորդ Սահակ վարդապետ Շաքարյանը:

Խնուշինակի պատմամշակութային նշանակության հուշարձաններն են՝ 17–19–րդ դարերի գյուղատեղին և Սբ. Աստվածածին եկեղեցին (19–րդ դար):

Համայնքի աղբյուրներն են՝ Շենին ջուր, Ծլղոկ, Վարար, Վետած, Բալունց ջուր, Տնգզբուլաղ կամ Դոնգուզբուլաղ, Շլղորին, Քյահրիզին ջուր:

Գյուղը էլեկտրաֆիկացված և գազաֆիկացված է: Ունի խմելու ջրագիծ: Հեռուստատեսությունը, ռադիոն, բջջային և անլար հեռախոսակապը, ինտերնետ ծառայությունը բնակչությանը հասանելի են:

Համայնքում գործում են գյուղապետարան, ակումբ, բուժկետ, դպրոց, հանդիսությունների սրահ, առևտրի 3 կետ:

Խնուշինակում 19–րդ դարի սկզբներին կար 25 տուն<sup>1005</sup>, 1890–ական թվականներին՝ 96 տուն, 810 բնակիչ, 1987 թ.՝ 151 տուն, 608 բնակիչ<sup>1006</sup>, 2018 թ.՝ 130 տուն, 499 բնակիչ<sup>1007</sup>: Նրանց հիմնական զբաղմունքը գյուղատնտեսությունն է:

## ԾՈՎԱՏԵՂ

Գյուղը գտնվում է ԱՀ հարաարևելյան հատվածում՝ Մարտունու շրջանում՝ նախկին Քոչիզ, այնուհետև՝ Վարանդա գավառում: Բնակավայրը տեղաբաշխված է Բովուրխանի լեռնազանգվածից դեպի հարավ–արևելք ձգվող լեռնաճյուղերից մեկի գավորությունում:

Ծովատեղն Արցախի հնագույն նշանավոր բնակավայրերից է:

<sup>1005</sup> Սարգիս արք. Ջալալյանց, նշվ. աշխ., էջ 519:  
<sup>1006</sup> Մելքումյան Ս., նշվ. աշխ., էջ 236:  
<sup>1007</sup> ԱՀ առկա բնակչության թվաքանակը 2018 թ. հունվարի 1–ի դրությամբ, էջ 4:

Ըստ Մակար Բարխուդարյանի՝ Ծովատեղ անունը ծագումնաբանական կապ ունի երկու լճակների հետ, որ ժամանակին կային Ծովատեղ և Խերխան բնակավայրերի միջև<sup>1008</sup>: Նույնանման մեկնաբանություն է տվել նաև Ստեփան Մալխասյանցը<sup>1009</sup>:

Ս. Սարգսյանի կարծիքով Ծովատեղը համատեղելի է բարձր դիրք ունեցող բնակավայրի անվան հետ<sup>1010</sup>:

Իսկ ահա ժողովրդի մոտ պահպանված ավանդության համաձայն՝ ժամանակին գյուղի արևակն (գյուղն) հանդերում այնքան շատ էին կաքավները, որ մարդիկ գնում, ձու էին հավաքում, այդտեղից էլ Ծովատեղ անունը, որից էլ առաջացել է Ծովատեղ<sup>1011</sup>: Հարկ է նկատել, որ Վարանդայի ներկայիս բնակիչները գյուղն անվանում են Ծովատեղ և ոչ թե Ծովատեղ:

Որոշ հետազոտողներ գտնում են, որ Ծովատեղը և վերջինիս հարևանությամբ գտնվող Քոչիզը նույն բնակավայրն են:

Ըստ Ս. Ումառյանի՝ գյուղը նախկինում կրում էր Ծավդեք անվանումը<sup>1012</sup>: Սակայն պետք է նկատել, որ Ծավդեք գավառի համանուն բերդը գտնվում է Գյուլիստանի գավառում (նախկին Շահումյանի շրջանում):

Թոուցիկ ուսումնասիրությունը թույլ է տալիս ասել, որ Ծովատեղը և Քոչիզը տարբեր բնակավայրեր են և մի ժամանակահատվածում՝ սկսած 12-րդ դարից մինչև 18-րդ դարի վերջերը, երկուսն էլ հարևանությամբ գոյատևել են:

Մինչև Վարանդայի մելիքության ասպարեզ գալը Ամարասի շրջակայքում գոյություն է ունեցել Քոչիզի իշխանությունը, այնուհետև՝ մելիքությունը: Մանավանդ Ամարասի հոգևոր կենտրոնի առկայությունը նպաստավոր էր նման իշխանություն ունենալու: Ծովատեղը իշխանական կենտրոն էր, իսկ Քոչիզը՝ գլխավոր ամրոցը:

Ընդհանուր առմամբ Արցախում ընդունված էր գլխավոր պաշտպանական նշանակության բնակավայրի անունով իշխանությունը անվանակոչել, ինչպես օրինակ Ջրաբերդի կամ Գյուլիստանի մելիքությունները:

16-րդ դարի երկրորդ կեսին Քոչիզը և Ծովատեղը նույն մելիքության տարբեր նշանակության կենտրոններն էին: Շահ Աբաս առաջինի հետ բարիդրացիական հարաբերություններ ստեղծելու և հակաթուրքական ճակատ հարդարելու նպատակով 1605 թ. Արցախից մի պատվիրակություն՝ Սարուխան բեկը և իր եղբայր Նազարը՝ Ոսկանապատից, Օղյան քեշիշը և իր եղբայր Ղալաբեկին՝ Հաթերքից, Ջալալ Բեկն ու իր եղբոր որդիները՝ Խաչենից, Մելիք Սուշումը՝ Դիզակից, Մելիք Փաշիկը՝ Քոչիզից, Մելիք Բաբան՝ Բրիտաս գյուղից, Մելիքսեթ եպիսկոպոսը՝ Վերին Ջակամից՝ Մելիք-

գատա գյուղից, Մելիք Հայկազը՝ Քաշաթաղ գավառի Խնածախ գյուղից, մեկնեցին Պարսկաստան<sup>1013</sup>:

Պահպանվել են Քոչիզի մոտ գտնվող գերեզմանատան մնացորդները: Տապանաքարերը երեսնիվայր ընկած և կիսով չափ թաղված են հողի մեջ: Դրանք 12-15-րդ դարերի հուշարձաններ են: Իսկ ինչ վերաբերում է Ծովատեղի մոտ գտնվող գերեզմանատանը, ապա այնտեղ պահպանված տապանաքարերի մեծ մասը ավելի ուշ շրջանի՝ 14-17-րդ դարերի մահարձաններ են:

Վերոհիշյալ տարածքում գտնվող հուշարձանախումբը, որը բաղկացած է 3 իրար կից ստորգետնյա մատուռ դամբարաններից, կիռից, մի փոքր կամարակապ եկեղեցուց և ընդարձակ գերեզմանատնից, հայտնի է Կարմիր եղցի (1621 թ.) անունով:

Պահպանված մահարձանների, տապանաքարերի, խարխլված պատերի մեջ ազուցված խաչքարերի արձանագրությունների ընդօրինակումը 19-րդ դարի վերջին կատարել է Մակար Բարխուդարյանը: Դրանց մեջ կա նաև 13-րդ դարի մահարձան:

Դամբարաններն իրար հետ հաղորդակցվում են փոքրիկ դռներով: Թե եկեղեցուն և թե դամբարաններում կան գերեզմաններ, որոնց տապանաքարերը քառանկյունի սևագույն մեծ պատվանդանների վրա են:

Մահարձան խաչքարերը միջին մեծության, ճաշակով հարդարված կոթողներ են, որոնց ներքևի պատվանդանին մոտիկ, նեղ մասում՝ վերևից ներքև, փորագրված են վիմագրերը: Բոլոր մահարձան-խաչքարերը միջին մեծության բարձրավեստ զարդանախշերով են ծածկված: 1566, 1576, 1586, 1621 թվագրություններ ունեն վերոհիշյալ խաչքարերը:

Վիմագրերի մեջ հանդիպում են անուններ, որոնցից հատկապես Դիզակի մելիք Ավանը, Քոչիզի մելիք Փաշիկը, Սահակ եպիսկոպոսը առավել հայտնի դեմքեր են:

Հայտնի է, որ Դիզակի Մելիք Ավանի կառավարման ժամանակ Քոչիզի մելիքությունը վերջինիս ենթակայության տակ էր գտնվում, որի մասին պատմում է նաև Տողի ապարանքի վիմագիրը:

19-րդ դարում Վարանդայի մի շարք գյուղերից՝ Մամնայից, Ղավախանից, Ավետարանոցից, Ծովատեղից, տեղափոխվում են Շամախու գավառ և Աղսուփ աջափնյակում հիմնում Քովուջ գյուղը<sup>1014</sup>:

1895 թ. կառուցվել է նաև Ծովատեղի Սբ. Աստվածածին եկեղեցին:

Ծովատեղում խորհրդային կարգեր հաստատելուց հետո՝ 1930 թ., կոլտնտեսություն է կազմակերպվել:

Խոշորացման տարիներին Հերիերի, Ծովատեղի և Խերխանի տնտեսությունները միավորվել են մեկ կոլտնտեսության մեջ:

<sup>1008</sup> Մակար եպս. Բարխուտարեանց, Աղուանից երկիր և դրացիք, Արցախ, էջ 216:  
<sup>1009</sup> Մալխասեանց Ստ., Հայերեն քաղաքական քառարան, հ. 2, էջ 333, 351:  
<sup>1010</sup> Սարգսյան Ս., Արցախի բնակավայրերը, էջ 86:  
<sup>1011</sup> ԱրՊՀ հայագիտական կենտրոն:  
<sup>1012</sup> Ումառյան Ս., Մյունիքը դիցարան, Երևան, 1981, էջ 60:

<sup>1013</sup> Առաքել Դավրիժեցի, Պատմություն, էջ 25:  
<sup>1014</sup> Մակար եպս. Բարխուտարեանց, Աղուանից երկիր և դրացիք, Արցախ, էջ 97:

1998 թ. հողերի սեփականաշնորհումից հետո ստեղծվել են անհատական տնտեսություններ:

Տարբեր տարիներին կոլտնտեսությունը ղեկավարել են Երվանդ Սարգսյանը, Կոլյա Գարրիելյանը, Սմբատ Ծատրյանը:

Ծովատեղից Հայրենական Մեծ պատերազմին մասնակցել է 140 մարդ, զոհվել է 68-ը: Նրանց հիշատակին գյուղում հուշարձան է կառուցվել:

Գյուղի երիտասարդությունն իր մասնակցությունը բերեց արցախյան պատերազմին: Մարտական գործողություններին մասնակցել են 35 հոգի: Մեկ հոգի՝ Գավրուշա Ավագյանը, զոհվել է:

Հովիկ Աբրահամյանը պարգևատրվել է ԱՀ «Մարտական խաչ» 2-րդ աստիճանի շքանշանով:

1873 թ. Ծովատեղում նախակրթարան է բացվել:

1874–1875 ուսումնական տարում գյուղում արդեն գործում էր եկեղեցական ծխական դպրոց: Ուսուցիչն էր Հովսեփ տիրացուն: 1896 թ. փակվել է Ծովատեղի դպրոցը: Այն վերաբացվել է 1908 թ.: Դպրոցի հիմնադիրն էր Սերգեյ վարժապետը: Նա Գերմանիայում կրթություն ստանալուց հետո վերադարձել է հայրենի երկրամաս և Հերիեր, Ծովատեղ, Խերխան, Սխտորաշեն, Բլբլաք գյուղերի աշակերտների համար դպրոց է կառուցել<sup>1015</sup>:

Խորհրդային տարիներին Ծովատեղում գործում էր ութամյա դպրոց: 2018–2019 ուսումնական տարում Ծովատեղի կրթական հաստատությունը ուներ իննամյա դպրոցի կարգավիճակ, որտեղ սովորում էր 34 աշակերտ, դասավանդում՝ 9 ուսուցիչ:

2015–2016 ուսումնական տարում Ծովատեղի դպրոցը տեղափոխվել է նորակառույց շենքը, որն ունի նաև մարզադահլիճ:

Տարբեր տարիներին դպրոցի տնօրեններ են աշխատել Սերգեյ Մելիք Փաշայանը, Միքայել Բեգլարյանը, Ամիր Մինասյանը, Զարմայր Հարությունյանը, Նշան Պետրոսյանը, Սարգիս Գրիգորյանը, Գալյա Փաշայանը:

Ծագումով Ծովատեղից են ԽՍՀՄ ժողովրդական արտիստ, Մոսկվայի Մեծ թատրոնի գլխավոր դիրիժոր Ալեքսանդր Մելիք Փաշայանը, նկարիչներ Գրիգոր և Յուրի Գրիգորյանները, ավիացիոն և հրթիռային շարժիչների տեսության բնագավառի գիտնական Ներսես Մելիք Փաշայանը:

Գյուղի պատմամշակութային նշանակության հուշարձաններն են Կարմիր եղի եկեղեցին (1621 թ.), Սբ. Աստվածածին եկեղեցին (1895 թ.), ապարանքը (18-րդ դար), խաչքարեր (13–17-րդ դարեր):

Գյուղի աղբյուրներն են՝ Շոր, Չիման, Դերունց, Տնջրուն:

Համայնքի հանդամասերն են Դաղուն դուզը, Քյահրիզը, Ղուզե բաղը, Պապունց կալերը, Կարաս խութին յալը:

<sup>1015</sup> ՀԱԱ, ֆ. 56, ց. 1, գ. 43, թ. 10:

Ծովատեղում շարունակում են ապրել Փաշայանների, Աբրահամյանների, Ավագյանների, Դանիելյանների, Առստամյանների, Ավանեսյանների, Հայրունյանների, Թավադյանների, Հարությունյանների, Մարտիրոսյանների, Գասպարյանների, Սեյրանյանների տոհմերի ներկայացուցիչները: Գյուղը էլեկտրաֆիկացված է: Ունի խմելու ջրաղի: Հեռուստատեսությունը, ռադիոն, ինտերնետ ծառայությունը, բջջային և անլար հեռախոսակապը բնակչությանը հասանելի են:

Համայնքում գործում են գյուղապետարան, մշակույթի տուն, բուժկետ, դպրոց, գրադարան, առևտրի 1 կետ:

Ծովատեղում 19-րդ դարի սկզբներին կար 16 տուն<sup>1016</sup>, 1890-ական թվականներին՝ 86 տուն, 576 բնակիչ, 1989 թ.՝ 44 տուն, 140 բնակիչ<sup>1017</sup>, 2018 թ.՝ 33 տուն, 113 բնակիչ<sup>1018</sup>: Նրանց հիմնական զբաղմունքը գյուղատնտեսությունն է:

### ԿԱՂԱՐԾԻ

Գյուղը գտնվում է ԱՀ հարավարևելյան հատվածում՝ Մարտունու շրջանում՝ նախկին Վարանդայի գավառում: Բնակավայրը տեղաբաշխված է Ստեփանակերտ Մարտունի մայրուղու միջնամասի ձախ հատվածում: Գյուղի ձախ մասով հոսում է Խոնաշենի ձախափնյա Տնջրի վտակը, որը ամռան ամիսներին ցամաքում է:

Կարծիք կա, որ բնակավայրը կազմավորվել է վաղ միջնադարում: Գյուղի մոտ 13-րդ դարի խաչքար է հայտնաբերվել: Մոսկես Կաղանկատվացին պատմում է, որ Աղվանից Աբաս կաթողիկոսի ժամանակ (6-րդ դար) սրբերի մասունքները հասցրել են Արցախի Կաղսետու բնակավայրը<sup>1019</sup>:

Ա. Հակոբյանի կարծիքով Կաղսետուն համադրելի է Կաղարծի գյուղի հետ<sup>1020</sup>:

Կաղարծին Վարանդայի նշանավոր բնակավայրերից մեկն է, որը կարևոր դերակատարություն է ունեցել, մանավանդ, 13-րդ դարից մինչև խորհրդային կարգերի հաստատումը՝ 1920 թվականը:

19-րդ դարում գյուղում կառուցվել է Սբ. Թարգմանչաց եկեղեցին, որը 2000-ական թվականների սկզբներին վերանորոգվել է:

20-րդ դարի սկզբներին այստեղ փայտե տուփի մեջ պահպանվում էին մի հին արծաթե խաչ ու պատկերազարդ Ավետարան: Այդտեղ եղած հիշատակարանում նշված էր, որ այդ Ավետարանը Հովհաննես գրչի գործն է եղել, և որ Թորոս երեցը 6000 դահեկանով այն գնել է անօրենների ձեռքից ու 1477 թ. բերել Արցախ<sup>1021</sup>:

<sup>1016</sup> Սարգիս արք. Ջալալյանց, նշվ. աշխ., էջ 514:  
<sup>1017</sup> Մելքումյան Ս., նշվ. աշխ., էջ 223:  
<sup>1018</sup> ԱՀ առկա բնակչության թվաքանակը 2018 թ. հունվարի 1-ի դրությամբ, էջ 4:  
<sup>1019</sup> Մ. Կաղանկատվացի, էջ 120–121:  
<sup>1020</sup> Յակոբեան Ա., նշվ. աշխ., էջ 297:  
<sup>1021</sup> Մելքումյան Ս., նշվ. աշխ., էջ 240:



Թարգմանչաց եկեղեցին ունեցել է գմբեթավոր զանգակատուն, որի զանգը կշռել է մոտ 900 կգ: Եկեղեցին գործել է մինչև 1920 թ.: Խորհրդային տարիներին զանգը գործել են ձորը, որը երկրորդ համաշխարհային պատերազմի տարիներին օգտագործել են որպես մետաղի ջարդոն<sup>1022</sup>:

19-րդ դարի վերջերին և 20-րդ դարի սկզբներին գյուղը բավականաչափ բազմամարդ ու բարեկարգ էր:

Նշված ժամանակահատվածում Միջին Ասիայում վաճառականությամբ զբաղվող կաղարծեցի Ավանես Նալբանդյանի միջոցներով սալահատակվել են գյուղի հիմնական փողոցները:

18-19-րդ դարերում Կաղարծից որոշ ընտանիքներ տեղափոխվել և հաստատվել են Հաթերքում ու Շամախիի Մյուրիշեն գյուղում<sup>1023</sup>:

Գյուղում խորհրդային կարգեր հաստատելուց հետո՝ 1930 թ., կազմակերպվել է կոլտնտեսություն: Խոշորացման տարիներին ստեղծվել էր Կաղարծու, Պառավաթումբի և Ղարաղաղլուի միացյալ կոլտնտեսությունը: 1988 թ. ապախոշորացումից հետո Կաղարծու կոլտնտեսությունը շարունակել է գործել:

1998 թ. հողերի սեփականաշնորհումից հետո ստեղծվել են անհատական տնտեսություններ:

Տարբեր տարիների Կաղարծու կոլտնտեսությունը ղեկավարել են Տիգրան Բաբայանը, Սամսոն Զաքիյանը, Մուշեղ Հայրապետյանը, Արշակ Առուշանյանը, Գրիգոր Աբրահամյանը, Արմենակ Գրիգորյանը, Միքայել Հովսեփյանը, Իվան Աթայանը, Ալեքսանդր Հայրապետյանը, Միշա Գրիգորյանը, Գարուշ Սարգսյանը:

Հայրենական մեծ պատերազմին գյուղից մասնակցել է 460 մարդ, որոնցից 123-ը զոհվել է: Նրանց հիշատակին Կաղարծիում հուշարձան է կառուցվել:

Արցախյան ազատագրական պայքարի առաջին տարիներին՝ 1988-1989 թվականներին, Արմեն Սարգսյանի հրամանատարությամբ գյուղում ինքնապաշտպանական ջոկատ է կազմակերպվել: Մարտական գործողություններին մասնակցել է 75 ազատամարտիկ: Նրանցից 11-ը՝ Լևոն Գասպարյանը, Նելսոն Հարությունյանը, Արմավիր Պետրոսյանը, Վլադիմիր Սայիյանը, Մերուժան Ասրիբաբայանը, Էդիկ Սաֆարյանը, Սեյրան Հարությունյանը, Ռազմիկ Բաբայանը, Լավրենտ Սաղյանը, Հենրիխ Հակոբջանյանը, Ռազմիկ Բալասանյանը զոհվել են:

Գյուղում նրանց հիշատակը հավերժացնող հուշարձան է կառուցվել:

1869 թ. Կաղարծիում գործել է մասնավոր դպրոց: 1873 թ. բացվել է նախակրթարան: Այն գործում էր Խմբաջանց, Թևոնց տներում:

1877-1878 թվականներին գյուղի բնակչությունը խնդրագրով դիմել է կաթողիկոսին և վեհափառի թույլտվությամբ դպրոց բացել: Ուսուցիչն էր Տեր Մարտիրոս քահանան: Այն փակվել է 1896 թ. և վերաբացվել 1906 թ.:

1908-1909 ուսումնական տարում դպրոցն ուներ 3 բաժանմունք, 65 աշակերտ, 2 ուսուցիչ:

1908-1910 թվականներին կաղարծեցի վաճառական Առաքել Սաֆարյանի նախաձեռնությամբ և նյութական միջոցներով դպրոցական շենք է կառուցվել, որն առայսօր ծառայում է գյուղի բնակիչներին:

1922 թ. գյուղում բացվել է տարրական դպրոց: 1938 թ. այն միջնակարգի կարգավիճակ է ստացել: Այստեղ իրենց կրթությունն էին ստանում նաև Նևգու, Մյուրիշենի, Ավդուռի, Հացու դպրոցահասակ երեխաները:

Տարեցտարի աշակերտների թվաքանակը նվազել է: 2018-2019 ուսումնական տարում դպրոցում սովորում էր 32 աշակերտ:

Տարբեր տարիների դպրոցի տնօրեններ են եղել Սամսոն Ղարաբեկյանը, Աղասի Սաֆարյանը, Թևան Զավադյանը, Հայրապետ Սարգսյանը, Վարդան Բաբայանը, Գրիգոր Գրիգորյանը, Սերգեյ Մանգասարյանը, Միքայել Հովսեփյանը, Միքայել Հայրապետյանը, Սուրեն Հայրապետյանը, Գուրգեն Սաղյանը, Սերյոժա Սարգսյանը, Արմեն Սարգսյանը, Լյուդմիլա Հայրապետյանը:

Կաղարծու դպրոցի շրջանավարտ է ԱՀ կրթության, մշակույթի և սպորտի նախարար, ԱԺ պատգամավոր Արմեն Սարգսյանը:

Ծնունդով Կաղարծի գյուղից է ՀԽՍՀ ԳԱ ակադեմիկոս, ճարտարապետ Սամվել Սաֆարյանը:

Համայնքի պատմամշակութային նշանակության հուշարձաններն են՝ Լուսավորիչ մատուռը (17-18-րդ դարեր), գերեզմանոց (18-19-րդ դարեր), Մատթե սրբատեղին (10-13-րդ դարեր), Սբ. Թարգմանչաց եկեղեցին (19-րդ դար): Կաղարծիի ազգաբնակչության մոտ պահպանված ավանդազրույցի համաձայն Լուսավորչի մատուռում ամփոփված է Գրիգոր Լուսավորչի ցուցամատը:

Գյուղի աղբյուրներն են՝ Ըղըլարանց, Ընմավուր, Տկողնուն, Փյալա, Շիշի, Հացե, Տաք, Ետեն, Օխնան, Ճրմաղբյուր, Լալեգ, Սազարտ, Շաման, Սուբանց, Սոնատուն, Ծլլոկ, Մերուն, Չոբան, Թունգ, Թխկուն տակ, Բաղեն ծորեն, Թագուն, Միզաղբյուր:

Համայնքի անտառներն ու հանդամասերն են՝ Աղբուլաղ, Սազարտ, Բեդուն ծմակ, Հարուն ծմակ, Ծառեխ, Ցաքուտ, Ետե հանդ, Հացե խութ, Թեղե վեղ, Կակուլին բաղ, Բաղեն ծոր, Տանձի վեղ, Միրդանանց տափ, Շիշի աղբյուր, Ըղլարանց տափ, Նորաշենք, Փյալա աղբյուր, Լուսավորչին տափ, Սազարտ տափ, Լվաշա տափ, Էվուլին թումբ, Գուրջունց քոլոտ, Փյալ աղբյուրի տափ, Տկողնե աղբյուրի տափ:

Գյուղում շարունակում են ապրել իսաչունց, Ըլըվերդանց, Սիփարանց, Շիրինանց, Զաքունց, Իվիտանց, Նալբանդանց, Բադունց, Քլբասանց, Դերունց, Քեչունց, Ավագանց, Ուղունց, Մուսանց, Ադունց, Տոնունց, Խոջանց, Տգանց, Նանունց, Սայունց,

<sup>1022</sup> Մանուկյան Մ., նշվ. աշխ., էջ 322:

<sup>1023</sup> Մակար եպս. Բարխուտարեանց, Աղուանից երկիր և դրացիք, Արցախ, էջ 92, 264:

Վիտիսանց, Ընդդյազանց, Հարունց, Հրպեդանց, Թաթունց, Ըղրալանց, Սևունց, Սիլալանց, Բրիշանց, Մարգարանց (Դվիթանց), Բլանց, Ընանանց, Սորբանց, Գյուրջունց, Թվադանց, Վինանանց, Սանանց, Ընթռանանց, Տանունց, Շարունց, Եղունց, Վարունց-Բարունց, Փաթանունց, Ավունց, Ղթուցունց, Դերունց-Տոնունց, Վառունց, Բախունց, Սուփանանց, Սուղանց, Առաքելանց, Խանունց, Մարդունց, Մեքունց, Մուքունց ազգատոհմերի ներկայացուցիչները:

Բնակվայրը էլեկտրաֆիկացված է: Ունի խմելու ջրագիծ:

Հեռուստատեսությունը, ուղիոն, բջջային և անլար հեռախոսակապը, ինտերնետ ծառայությունը բնակչությանը հասանելի են:

Համայնքում գործում են գյուղապետարան, ակումբ, բուժկետ, դպրոց, հանդիսությունների սրահ, առևտրի 1 կետ, ավրադաց:

Կադարծիում 1890-ական թվականներին կար 165 տուն, 1189 բնակիչ<sup>1024</sup>, 1987 թ.՝ 99 տուն, 301 բնակիչ<sup>1025</sup>, 2018 թ.՝ 66 տուն, 211 բնակիչ<sup>1026</sup>:

Նրանց հիմնական զբաղմունքը գյուղատնտեսությունն է:

### ԿԱՐՄԻՐ ՇՈՒԿԱ

Ավանը գտնվում է Մարտունու շրջանի հարավարևմտյան միջլեռնային գոգավորությունում՝ Վարանդա գետի երկու ափին: Որպես բնակավայր՝ այն ձևավորվել է խորհրդային տարիներին:

Նախկինում, Ամարասից սկսած մինչև Մխտորաշենի հարթավայրային հատվածը, այդ թվում Կարմիր շուկան, գտնվում էր Մելիք-Շահնազարյան տոհմի ներկայացուցիչ մելիք Սարիի տիրապետության տակ:

Մինչև բնակավայրի ստեղծումը, հարթավայրային ճանապարհների վրա գտնվող այդ տարածքը հարևան գյուղերի բնակիչների համար գյուղատնտեսական մթերքների, անասունների և արհեստագործական արտադրանքների իրացման հարմարավետ շուկա էր դարձել:

Պատահական չէ, որ բնակիչներն իրենց բնակավայրն անվանում են նաև բազար: 1922 թ. ներկայիս Կարմիր շուկայի բնակիչները սկսեցին կառուցել առաջին տները:

1927 թ. ԼՂԻՄ իշխանությունները որոշում են այստեղ կառուցել գինու-օղու գործարան: Շինհարթակում աշխատող բանվորների համար նույնպես սկսեցին կառուցել տներ:

Նոր կառուցվող ավանի առաջին բնակիչները դարձան հարևանությամբ գտնվող Բիլբիլաք, Մավաս, Մխտորաշեն գյուղերից տեղափոխվածները:

<sup>1024</sup> Մակար եպս. Բարխուտարեանց, Աղուանից երկիր և դրացիք, Արցախ, էջ 217:

<sup>1025</sup> Մելքումյան Ս., նշվ. աշխ., էջ 240:

<sup>1026</sup> ԱՀ առկա բնակչության թվաքանակը 2018 թ. հունվարի 1-ի դրությամբ, էջ 4:

Ռուսեն աղբյուր<sup>1027</sup> կոչված տարածքից խմելու ջուրը խողովակներով հասցվեց ավան:

Շոտով որոշում ընդունվեց այստեղ հիմնել արտել-կոմբինատ, կաթի ընդունման և պանրի պատրաստման փոքր գործարան, բացվեցին վարսավիրանոց, կոշկակարանոց, դարբնոց:

1950-1960-ական թվականներին ընդլայնվեց շուկան: Այստեղ սկսեցին ապրանքներ բերել Ֆիզուլուց, Հորադիզից: Կիրակի օրերին կազմակերպվում էր տոնավաճառ, իսկ գինու-օղու գործարանի համբավը գնալով ավելի էր մեծանում:

Ավանը դարձավ գինվորական ճամբարի կազմակերպման կենտրոն: Այն օրեցօր բարգավաճում էր: Անգամ փորձ արվեց Կարմիր շուկան վերանվանել Այգեստան, բայց Բաքվի կողմից մերժվեց: Խորհրդային տարիներին Կարմիր շուկայում գործում էր խաղողագործական սովխոզ:

Արցախյան ազատագրական շարժման առաջին իսկ օրերից Կարմիր շուկայի հարևանությամբ գտնվող Ղաջար գյուղը դարձել էր ավազակաորջ, որտեղից թուրքերը հարձակումներ էին գործում հայկական բնակավայրերի վրա: Հայության համար այդ գյուղը չարիք էր դարձել նաև 1918-1920 թթ. իրադարձությունների ժամանակ: Արդեն իրամայական էր դառնում հայրենի օջախները զենքով պաշտպանելու հարցը: 1990 թ. հոկտեմբերին Կարմիր շուկայում կապի բաժանմունքի շենքի մի սենյակում, ստեղծվում է ինքնապաշտպանության մարմին, որի ղեկավարն էր Վլադիմիր Հակոբի Բալայանը, իսկ շտաբի պետն էր Մելս Հովսեփյանը: Մարմնի առաջնահերթ խնդիրն էր՝ մի կողմից հոգալ ավանի բնակչության անվտանգությունը և մյուս կողմից էլ՝ սննդամթերքի, հացի, վառելիքի հավաքագրումն ու այդ ամենի տրամադրումը Ստեփանակերտում գործող ինքնապաշտպանական կոմիտեին: Կարմիր շուկայում ձևավորվում և կարճ ժամանակում մեծանում է Նիկոլայ Բաբայանի ղեկավարությամբ գործող կամավորական ջոկատը, որը Բեջանլարի տեղամասում ստեղծում է երեք դիրքից կազմված պաշտպանական բնագիծ: Ջոկատի տղաներին օգնելու համար հերթապահությանը մասնակցում էին նաև գյուղի՝ զենք բռնելու ընդունակ սղամարդիկ: Նրանք զինված էին որսորդական իրացաններով, ինքնաշեն զենքերով:

1992 թ. սեպտեմբերի 1-ին կազմավորվում է Կարմիր շուկայի գումարտակը, որի իրամասնատարն էր ԱՀ «Մարտական խաչ» 1-ին աստիճանի շքանշանի ասպետ, թաղավարոցի Առուշան Բաղայանը:

Թշնամու գլխավոր հարվածային ուղղություններից մեկն էր Մարտունու և Հաղբուրթի շրջանների սահմանային կոցամասում խորացված Ղաջար-Կարմիր շուկա

<sup>1027</sup> Ասում են, որ երբ ռուսական զորքերը հայտնվեցին Արցախում, նրանց տեղակայման վայրերից մեկը դարձավ Կարմիր շուկայից վերև՝ անտառամուտի հատվածը: Պաշտպանության նկատմամբ նրանք խրամատներ են փորում և դրանցից մեկից ջուր է հորդում: Մտտակա գյուղերից արհեստավորները օգնում են աղբյուրը կառուցելու, որն էլ ստացել է Ռուսեն աղբյուր անունը: Տես՝ ԱրԴՀ հայագիտական կենտրոն, Ա. Ավագիմյան, 2012, էջ 12:

մարտավարական կարևոր նշանակության հատվածը: Հակառակորդը նպատակ ուներ վերացնել ձորակի պաշտպանությունն իրականացնող ուժերի դիմադրությունը, ապա, զարգացնելով առաջխաղացումը, Կարմիր շուկա-Սարուշեն-Ստեփանակերտ ուղղությամբ դուրս գալ հանրապետության մայրաքաղաք և Արցախի հարավը կտրել հյուսիսից: Առաջադրված խնդիրը լուծելու համար ադրբեջանական բանակի հրամանատարությունը նշված ուղղությամբ գործի դրեց մեծաքանակ կենդանի ուժ և զինտեխնիկա:

1993 թ. հունիսի 29-ին ադրբեջանցիները, 40 զրահամեքենաներով ու տանկերով, մեծաքանակ հետևակով, լայնածավալ գրոհ են ձեռնարկել Ալիբալի, Մաճկալաշեն, Ճարտար և Կարմիր շուկա՝ չորս ուղղություններով: Ձեռք բերելով որոշակի հաջողություններ՝ թշնամին հասել է մինչև Կարմիր շուկայի գինեգործարանը և Ճարտարի պաշտպանական դիրքերը: Մաճկալաշեն գյուղը, մնալով երեք կողմից շրջափակման մեջ, դիմել է հերոսական պաշտպանության: Թշնամին հետ է շարտվել՝ տալով 200-ից ավելի զոհեր ու վիրավորներ և մարտադաշտում թողնելով վեց զրահամեքենաներ ու տանկեր, որոնցից 3-ը պիտանի էին օգտագործման համար:

Կարմիր շուկան գտնվում էր թշնամու թիրախում, և ամենօրյա հրետակոծության պատճառով ավանի տների զգալի մասը ավերվել էին: 1993 թ. օգոստոսին՝ Ֆիզուլին ազատագրելուց հետո, Կարմիր շուկան ամենօրյա հրետակոծություններից վերջնականապես փրկվեց:

Պատերազմի տարիներին Կարմիր շուկայի ջոկատի մարտիկները մասնակցել են Օմարից մինչև Արաքսն ընկած ռազմաճակատի բոլոր հատվածների մարտական գործողություններին: Այդ մարտերի ընթացքում քաջի մահով զոհվեցին Կարմիր շուկայի 16 ազատամարտիկները:

Միքայել Հովհաննիսյանը ԱՀ «Մարտական խաչ» 1-ին աստիճանի ասպետ է: ԱՀ «Մարտական խաչ» 2-րդ աստիճանի շքանշանակիրներ են Սահակ Պողոսյանը, Սեյրան Աբրահամյանը, Գառնիկ Ազատյանը, Արարատ Գրիգորյանը: Արարատ Մելքումյանը արժանացել է ՀՀ «Մարտական խաչ» 1-ին աստիճանի և ԱՀ «Մարտական խաչ» 2-րդ աստիճանի շքանշանների:

Մինչև Հայրենական մեծ պատերազմը Կարմիր շուկան ուներ յոթնամյա դպրոց, որի տնօրենն էր գիշեցի Գրիգոր Բալայանը: 1965 թ. դպրոցն արդեն ութամյա էր, որտեղ սովորում էր 120 աշակերտ, դասավանդում՝ 10 ուսուցիչ: 1970 թ. դպրոցը միջնակարգի կարգավիճակ ստացավ, և դասերը սկսեցին կազմակերպվել նորակառույց շենքում: 1970-1990 թթ. դպրոցի տնօրենն էր Ա. Հովսեփյանը, 1991-2003 թթ. այդ պաշտոնում աշխատել է Մ. Սահակյանը, 2003-2008 թթ.՝ Ա. Աղամյանը, 2008 թ. առայսօր՝ Է. Բաղդասարյանը: 2015-2016 ուսումնական տարում դպրոցում սովորում էր 231 աշակերտ, դասավանդում՝ 28 ուսուցիչ:

Կարմիր շուկայի պատմամշակութային հուշարձաններն են 16-19-րդ դդ. գերեզմանոցը, Մավաս գյուղատեղին (12-20-րդ դդ.), Սխտորաշեն գյուղատեղին (15-20-

րդ դդ.), Տնջրի աղբյուրը՝ իր հռչակավոր ավելի քան 2000 տարեկան չինարի ծառով, Երեք մանկունք վանական համալիրը (17-րդ դար), 1731 թ. կառուցված Սբ. Աստվածածին եկեղեցին, Սբ. Գևորգ մատուռ-եկեղեցին (18-րդ դար), 13-17-րդ դդ. խաչքարեր:

Համայնքի տարածքում նշանավոր են Բլբիլաքի, Բջալայի, Անդրանիկի, Տնջրեն տակ, Քրսեն, Թասկետի, Սխտորաշենի և Կարմիր շուկայի աղբյուրները:

Արցախյան պատերազմից հետո, ավանը մայրուղիների վրա գտնվելով, արագ զարգանում է: Բնակչության հիմնական մասը զբաղվում է գյուղատնտեսությամբ: Ավանի բնակչության զբաղվածության հարցը ինչ որ չափով լուծում է ձեթի նորակառույց գործարանը:

Ավանն ունի նորակառույց համայնքային կենտրոն, բուժկետ, դպրոց, մանկապարտեզ, 8 առևտրի և 2 սննդի օբյեկտներ:

Կարմիր շուկայում 2018 թ. կար 258 տուն, 1127 բնակիչ<sup>1028</sup>:

### ԿՈՒԽՈՋԱՇԵՆ

Գյուղը գտնվում է ԱՀ հարավարևելյան հատվածում՝ Մարտունու շրջանում՝ Նախկին Վարանդա գավառում: Բնակավայրը տեղաբաշխված է Մեծ Քիրս լեռնագագաթից արևելք ձգվող լեռնաբազուկի՝ Բովուրխան լեռնազանգվածից ձյուղավորովող դեպի Շոշկա վանք, Հերիեր, (Մավասի լեռնաշղթա) և դեպի Բուղդուն խութ-Ռսկիան լեռնաձյուղերի արանքում գտնվող լեռնալանջերի վրա:

Կոլխոզաշենը Արցախի հնագույն բնակավայրերից մեկն է: Նախկինում կրել է Քարմեջ, Բրետես կամ Պիրիտես, Մաշադի շեն անունները:

Նախկինում բնակավայրը գտնվում էր Կոլխոզաշենից 1,5 կմ հարավ արևմուտք՝ Բրետես գյուղատեղիում, որտեղ առայսօր պահպանվում են նախկին տների, գերեզմանոցի, 2 եկեղեցիների մնացորդները:

Գյուղից 0,8 կմ հյուսիս-արևմուտք՝ Շինատեղ տեղամասում, հայտնաբերվել են քարարկղային, իսկ Հունուն խութ հանդամասում՝ կարասային թաղումներ:

Միջնադարում բնակավայրը գավառում կարևոր դերակատարություն է ունեցել: Առաքել Դավրիժեցին պատմում է, որ 17-րդ դարի սկզբներին Արցախի մի քանի գյուղերի ներկայացուցիչներ, այդ թվում Բրիտաս գյուղից մելիք Բաբան, մեկնում են Պարսից արքունիք՝ Շահ Աբասի հետ բանակցելու և երկրամասը շահի գործերի ապատակություններից զերծ պահելու նպատակով<sup>1029</sup>:

Ըստ գյուղի տարեցների պատմածների՝ Բրետեսի բնակիչները համաձայնակալի պատճառով մեծ կորուստներ են ունեցել: Ողջ մնացածները, փրկվելու նպատակով,

<sup>1028</sup> ԱՀ առկա բնակչության թվաքանակը 2018 թ. հունվարի 1-ի դրությամբ, էջ 4:  
<sup>1029</sup> Առաքել Դավրիժեցի, Պատմություն, էջ 25:

տեղափոխվում են տարբեր գավառներ և մի քանի տարի անց՝ համաճարակի նահանջից հետո, վերադառնում են հարազատ վայրեր ու իրենց նախկին բնակավայրի հարևանությամբ հիմնում նոր գյուղ:

Մինչև խորհրդային տարիները գյուղը անվանվում էր Մաշաղի շեն, իսկ կոլտնտեսային շարժման տարիներին բնակավայրը ստացել է ժամանակի ոգուն համահունչ անուն՝ Կոլխոզաշեն:

20-րդ դարի սկզբներին բնակավայրը հայտնվել էր հայ-թաթարական ընդհարումների կիզակետում:

1918 թ. հոկտեմբերի 17-ին թուրքական մի զորամաս Շուշիից հասնում է Մամնա՝ նպատակ ունենալով հաջորդ օրը շարժվել դեպի Ճարտար, այնտեղից էլ Կարյագին: Գիշերը Մամնայից լուրը հասցնում են Կոլխոզաշեն, իսկ վերջինիս բնակիչներն էլ այդ ամենի մասին տեղյակ են պահում Վարանդայի հարևան գյուղերին: Հաջորդ օրը՝ հոկտեմբերի 18-ին, երբ թուրքերը փորձում են շարունակել ձանապարհը և հասնում են Կոլխոզաշենի Ջրատափեր տեղամասը, Վարանդայի և Դիզակի կամավորական ջոկատները, որոնք արդեն հարմար դիրքավորվել էին կտրտված տեղանքում, հանկարծակիի բերելով թշնամուն՝ նրան ջախջախիչ պարտության են մատնում:

1929 թ. գյուղում կոլտնտեսություն է կազմակերպվել: 1980 թ. Կոլխոզաշենի, Մամնայի և Ղավահանի կոլտնտեսությունների հիմքերի վրա ստեղծվում է խորհրդային տնտեսություն (սովխոզ): 1998 թ. հողերի սեփականաշնորհումից հետո ստեղծվեցին մենատնտեսություններ:

Տարբեր տարիների Կոլխոզաշենի կոլտնտեսությունը ղեկավարել են Շմավոն Մաթևոսյանը, Վարդան Կարապետյանը, Թևան Կարապետյանը, Սոկրատ Հակոբջանյանը, Ռուբեն Ավետիսյանը, Արամ Մաթևոսյանը, Ստյոպա Հովհաննիսյանը, Էդիկ Գևորգյանը, Մահմուդ Ալեքսանյանը, Արտակ Բաբայանը, Արմո Ավանեսյանը, Հունան Ավետիսյանը, Մարտիկ Գրիգորյանը, Մարտիկ Հարությունյանը:

Կոլխոզաշենից Հայրենական մեծ պատերազմին մասնակցել է 225 մարդ, զոհվել է 106-ը: Նրանց հիշատակին գյուղում հուշարձան է կառուցվել:

Կոլխոզաշենի բնակչությունը արցախյան ազատագրական պայքարին իր արժանի ներդրումն ունեցավ: 1988-1989 թվականներին գյուղում կազմակերպվել է կամավորական ջոկատ, որը 1991-1994 թվականներին Մարտունու պաշտպանական շրջանի ստորաբաժանումների շարքերում, ռազմաճակատի տարբեր հատվածներում, իր արժանի ավանդն ունեցավ հաղթանակների կերտման գործում: 18 ազատամարտիկներ զոհվել են:

Ազատամարտիկներից Արթուր Գրիգորյանը և Արթուր Պողոսյանը հետմահու արժանացել են ԱՀ «Մարտական խաչ» 1-ին աստիճանի շքանշանների: ԱՀ «Մարտական խաչ» 2-րդ աստիճանի շքանշաններով պարգևատրվել են Լեոնիկ Ասրյանը, Ալիկ Ավանեսյանը, հետմահու՝ Բենիկ Սահակյանը:

2016 թ. ապրիլյան պատերազմի օրերին Կոլխոզաշենի երիտասարդները արժանապատվորեն պաշտպանեցին երկրի սահմանները:

1971 թ. գյուղում կառուցվել է կոլխոզաշենցի, ԽՍՀՄ հերոս, գեներալ-գնդապետ Միքայել Բարսեղովի տուն թանգարանը: 2016-2017 թվականներին արժատներով կոլխոզաշենցի, Արցախի հերոս, գեներալ-մայոր Սամվել Կարապետյանի հովանավորությամբ հուշահամալիրը հիմնովին վերանորոգվել է, իսկ Հայրենական մեծ պատերազմի զոհերի հուշարձանի մոտ կառուցվել արցախյան ազատագրական պատերազմում նահատակված 18 կոլխոզաշենցիների հիշատակը հավերժացնող հուշակոթող, որի բացումը հանդիսավորությամբ կատարվել է 2019 թ. մայիսի 11-ին:

1912 թ. գյուղի տերտեր Ավանես Մաթևոսյանը, որը ավարտել էր Շուշիի ռեալական դպրոցը և աշակերտել Ղազարոս Աղայանին, գյուղի երեխաներից հավաքագրում է մոտ 15 հոգու և իր տանը նրանց գրել ու կարդալ սովորեցնում<sup>1030</sup>:

1920 թ. գյուղում սկսել է գործել տարրական դպրոց, որտեղ սովորում էր 80 աշակերտ, դասավանդում՝ 3 ուսուցիչ:

1934-1961 թվականներին Կոլխոզաշենի դպրոցն ուներ յոթնամյայի, իսկ 1961 թ. ութնամյայի կարգավիճակ:

1982-1983 ուսումնական տարվանից գյուղի դպրոցը դարձավ միջնակարգ: Պարապմունքները կազմակերպվում էին նորակառույց դպրոցում:

2018 թ. հունվարի 1-ի դրությամբ Կոլխոզաշենի Հրաչյա Բեգլարյանի անվան միջնակարգ դպրոցում սովորում էր 45 աշակերտ, դասավանդում՝ 20 ուսուցիչ:

1920 թ. մինչև 2019 թ. դպրոցը սովել է 800-ից ավելի շրջանավարտներ, որտեղ դասավանդել են 160-ից ավելի ուսուցիչներ: Դպրոցը ունեցել է 21 տնօրեն: Դպրոցի երիտասարդ տնօրեն Բորիկ Բաբայանը զոհվել է արցախյան պատերազմում:

Ծննդով ու ծագումով Կոլխոզաշենից են ցարական բանակի կապիտան, Գեորգիան Ոսկե խաչ շքանշանի եռակի ասպետ Սարգիս Առաքելյանը, ԽՍՀՄ հերոս, գեներալ-գնդապետ Միքայել Բարսեղովը, գրողներ Հրաչյա Բեգլարյանը, Սուրեն Կարապետյանը, Արցախի հերոս, գեներալ-մայոր Սամվել Կարապետյանը, Ստեփանակերտի քաղխորհրդի նախագահ Սերգեյ Շաքարյանը:

Գյուղի պատմամշակութային նշանակության հուշարձաններն են Սք. Աստվածածին եկեղեցին (19-րդ դար), միջնադարյան գյուղի, գերեզմանոցի մնացորդներ, 15-17-րդ դարի խաչքարեր, Խաչին տակ, Կաղնե խաչ, Սորբեն տոշ, Սորբեն խութ, Կրքեղանց սուրբ սրբատեղիները, Բաղդունց և Եգանանց ջրաղացները:

Գյուղում կան 119 աղբյուրներ, որոնցից նշանավորներն են՝ Հուռումեն, Կանունց, Սրաբունց, Արունց, Պլլլան, Աղբյուրեն ձորի, Դոնգումի, Գարաքի, Չաման, Կետեն արտի:

Գյուղամերձ անտառներն են՝ Վեամին ծմակ, Թմրագին յախաչ, Քերծեն տակ, Մինասանց բաղեն ծմակ:

<sup>1030</sup> ԱրՊՀ հայագիտական կենտրոն:

Կոլխոզաշենում շարունակում են ապրել Արունց, Բարունց, Սրարունց, Խաչունց, Սայունց, Կոթունց, Ափունց, Կուքունց, Եզանանց, Բաղդունց, Բողվանց, Ապրունց, Վանունց, Ղազունց, ազգատոհմերի ներկայացուցիչները:

Համայնքը էլեկտրաֆիկացված և գազաֆիկացված է: Ունի խմելու ջրագիծ:

Հեռուստատեսությունը, ռադիոն, բջջային և անլար հեռախոսակապը, ինտերնետ ծառայությունները, բնակչությանը հասանելի են:

Համայնքն ունի գյուղապետարան, ակումբ, բուժկետ, դպրոց, առևտրի 3 կետեր: Խորհրդային տարիներին այստեղ կային նաև կոշիկի վերանորոգման կետ ու վարսավիրանոց:

Կոլխոզաշենում 1890–ական թվականներին կար 120 տուն, 943 բնակիչ<sup>1031</sup>, 1987 թ.՝ 104 տուն, 371 բնակիչ<sup>1032</sup>, 2018 թ.՝ 64 տուն, 232 բնակիչ<sup>1033</sup>: Նրանց հիմնական զբաղմունքը գյուղատնտեսությունն է:

### ՀԱՂՈՐՏԻ

Գյուղը գտնվում է հարավարևելյան հատվածում՝ Մարտունու շրջանում՝ նախկին Վարանդա գավառում: Բնակավայրը տեղաբաշխված է Բովուրխանի լեռնազանգվածից Վարանդա գետի աջափնյակով դեպի հարավ–արևելք ձգվող լեռնաձյուղի արևելահայաց լանջին:

Նախկինում գյուղը գտնվում էր Տերթն տեղամասում, որտեղ պահպանվում են գերեզմանաքարեր, աղոթատեղիներ: Գյուղատեղիում հայտնաբերվել են թոնրի մնացորդներ, քարաժայռի վրա քանդակներ:

Նախկին բնակավայրի հետքեր տեսանելի են Մոշ աղբյուրից դեպի Ննգի գնացող ճանապարհին, որտեղ պահպանվել են անտաշ անարձանագիր շիրմաքարեր:

Մոտովորապես 15–րդ դարի վերջերին ու 16–րդ դարի սկզբներին, որոշակի հանգամանքների թելադրանքով վերոհիշյալ գյուղերից բնակիչները հեռացել և իրենց հանդամասերում նոր բնակավայր են հիմնադրել:

Գյուղի մոտ եղել է ավելի քան 500 տարեկան թեղի ծառ, որի տակ եղել է մատուռ–աղոթատեղի: Բնակիչները այդտեղ հավաքվում և մատաղ էին անում, աղոթում ու հաղորդվում Աստծո հետ: Այստեղից էլ առաջացել է գյուղի անվանումը՝ Հաղորտի<sup>1034</sup>:

Ավանդությունը պատմում է, որ 1724 թ. Ավան հարյուրապետը իր զորաջոկատով եղել է Հաղորտիում, որտեղից էլ նա անցել է Կաղարծի, հետո Ասկերան, նպատակ ունենալով Վարանդայի գինական ուժը համախմբել և թուրքերի դեմ կռվել<sup>1035</sup>: Այն տե-

<sup>1031</sup> Մակար եպս. Բարխուտարեանց, Աղուանից երկիր և դրացիք, Արցախ, էջ 216:

<sup>1032</sup> Մելքունյան Ս., նշվ. աշխ., էջ 233:

<sup>1033</sup> ԱՀ առկա բնակչության թվաքանակը 2018 թ. հունվարի 1–ի դրությամբ, էջ 4:

<sup>1034</sup> Մելքունյան Ս., նշվ. աշխ., էջ 238; Ավետիսյան Ն., Հաղորտի, Ստեփանակերտ, 2009, էջ 8:

<sup>1035</sup> Ավետիսյան Ն., նշվ. աշխ., էջ 10:

ղամասը, որտեղով անցել էր Ավան հարյուրապետի զորաջոկատը, ժողովուրդը անվանել է Ավանաքար:

Պաշտպանական առումով հարմարավետ դիրքը նպաստել է, որ գյուղը արագ զարգանա:

Ցարական իշխանությունների օրոք Հաղորտին ենթաշրջանի կենտրոնի դերակատարություն է ունեցել: Պրիստավի նստավայրը և բանտը այս գյուղում էին:

1905–1906 և 1917–1920 թվականների հայ–թաթարական ընդհարումների ժամանակ Հաղորտու երիտասարդները ինքնապաշտպանական ջոկատների կազմում պաշտպանում էին Արցախի սահմանները:

1905 թ. մարտին ռուսական պատժիչ ջոկատները թալանել են նաև Հաղորտի գյուղը<sup>1036</sup>:

Խաղաղ բնակչությանը ահաբեկելու պատճառով հայ վրիժառուները հաշվեհարդար էին տեսնում ցարական չինովնիկների նկատմամբ: Հաղորտեցի Թևոս Առստամյանը 1911 թ. Ստեփանակերտի Մագի կամրջի մոտ ոչնչացրել էր պրիստավ Սումակևիչին<sup>1037</sup>:

Հաղորտու երիտասարդները հերոսական էջ են գրել նաև 1918 թ. Մամնայի ձակատամարտի ժամանակ:

Արցախը Ադրբեջանին բռնակցելուց հետո Ադրբեջանի ղեկավարությունը, մասնավորապես Նարիմանովը, զոդոնը յուրացնելու համար ամեն կերպ ձգտում էր գրավոր ձևով ստանալ հայերի համաձայնությունը: Այդ նպատակով նա Արցախ ուղարկեց Ադրբեջանի նախարարների խորհրդի նախագահի տեղակալ և արհմիությունների հանրապետական խորհրդի նախագահ Լևոն Միրզոյանին:

Նրանք Արցախի շրջաններում հրավիրել են խորհուրդների շրջանային արտահերթ համագումարներ ու փորձել կորզել Ադրբեջանի շահերից բխող որոշումներ: 1921 թ. օգոստոսի 1–ին Հաղորտի գյուղում տեղի է ունեցել Վարանդայի խորհուրդների արտահերթ համագումարը, որտեղ, չնայած Լևոն Միրզոյանի ջանքերին, ադրբեջանական պատերազմի որոշում չկայացվեց: Դեռ ավելին՝ պատգամավորներից մեկը նորից հաստատեց արցախահայության կամքը՝ միավորվելու մայր Հայաստանին<sup>1038</sup>:

Խորհրդային կարգեր հաստատելուց հետո Հաղորտիում 1927–1928 թվականներին կազմավորվել էր գյուղատնտեսական արտել: 1929 թ. գյուղը կոլեկտիվացվել է: Խոշորացման տարիներին այն միավորվել էր Մուշկապատի կոլտնտեսությանը: 1988 թ. նորից Հաղորտու կոլտնտեսությունը առանձնացել է:

1998 թ. հողերի սեփականաշնորհումից հետո կազմավորվել են անհատական տնտեսություններ:

<sup>1036</sup> Բալայան Վ., Դրվագներ..., էջ 65–66:

<sup>1037</sup> Ավետիսյան Ն., նշվ. աշխ., էջ 34–35:

<sup>1038</sup> ԱՀ պետարխիվ, ֆ. 485, ց. 1, գ. 14, թ. 70:

Հաղորտուց Հայրենական մեծ պատերազմին մասնակցել է 300 հոգի, որից 7-ը՝ կին: 152 հաղորտեցիներ գոհվել են: Նրանցից 22-ը եղբայրներ էին, 3-ը՝ հայրեր՝ իրենց զավակների հետ: Նրանց հիշատակին գյուղում հուշարձան է կառուցվել:

Ծանր շրջան է ապրել Հաղորտին արցախյան ազատագրական պայքարի տարիներին: Գյուղի հարևանությամբ գտնվող ադրբեջանաբնակ Ղարաղալյու գյուղը ավազակաորջ էր դարձել: 1991 թ. հուլիսի 3-ին ադրբեջանցի օմնականները, խորհրդային ներքին գործերի մի ջոկատի ուղեկցությամբ, մտել էին Հաղորտի և ձերբակալել խաղաղ բնակիչների:

Նրանց 40 օր պահել են բանտում և կտտանքների ենթարկել:

1991 թ. հուլիսի 16-ին գյուղամերձ անտառում ադրբեջանցիները դաժանորեն սպանել են դպրոցի զինղեկ Վալերի Կարապետյանին: Նրա մարմինը այնուհետև թուրքավարի հրկիզել են:

Օրեցօր լկտիացող ադրբեջանցիներին զսպելու համար գյուղում Կամո Բալասանյանի գլխավորությամբ ինքնապաշտպանական ջոկատ էր ստեղծվել: Ջոկատի մարտիկների մասնակցությամբ 1992 թ. ազատագրվել է Ղարաղալյու գյուղը: Մարտական գործողությունների ժամանակ գոհվել էր Հաղորտու խաղաղ բնակիչ Արամ Քարամյանը, իսկ ազատամարտիկներ Կամո Բալասանյանն ու Մագելան Պետրոսյանը վիրավորվել են:

Ազատագրական պատերազմի տարիներին Հաղորտուց Վալերի Կարապետյանը, Նելսոն Ղազարյանը, Արամ Քարամյանը, Ներսես Գրիգորյանը, Բորիս Ղահրամանյանը, Մարտիկ Ջաբարյանը, Վլադիկ Գասպարյանը, Արամ Ավանեսյանը, Ռաֆայել Առստամյանը, Ռոբերտ Գրիգորյանը գոհվել են:

ԱՀ «Մարտական խաչ» 2-րդ աստիճանի շքանշանի է արժանացել Կամո Բալասանյանը:

1873 թ. Հաղորտիում բացվել է նախակրթարան՝ 15 աշակերտով: 1874-1875 ուսումնական տարում Կաթողիկոսի կոնդակով գյուղում բացվել է եկեղեցական-ծխական դպրոց:

1892-1893 ուսումնական տարվանից գյուղում գործել է մեկդասյա երկսեռ դպրոց, որտեղ սովորում էր 35 աշակերտ, որից 16-ը՝ աղջիկ: 1896 թ. դպրոցը փակվել և կրկին վերաբացվել է 1907 թ.: Դպրոցի ուսուցիչն էր Տեր Գրիգոր քահանա Առաքելյանը:

1922-1923 ուսումնական տարում գյուղում բացվել է տարրական դպրոց: Այն 1928 թվականից յոթնամյա էր, իսկ 1939 թ. դարձել է միջնակարգ: 2018-2019 ուսումնական տարում դպրոցում սովորում էր 30 աշակերտ, դասավանդում՝ 15 ուսուցիչ:

Տարբեր տարիների դպրոցի տնօրեններ են աշխատել Խաչատուր Պետրոսյանը, Եղիշե Մարտիրոսյանը, Գրիգոր Ուլուբաբյանը, Սամսոն Ավետիսյանը, Աշխեն Մարտիրոսյանը, Գրիգոր Պետրոսյանը, Արաքսյա Պետրոսյանը, Արաքսյա Օհանյանը, Նորայր Ավետիսյանը, Արտուր Ավետիսյանը, Հունան Ավետիսյանը:

Ծննդով և ծագումով Հաղորտի գյուղից են ԽՍՀՄ հերոս Արամ Սաֆարյանը, սոցիալիստական աշխատանքի հերոսներ Սավադ Մեծլումյանը, Արտաշ Սաֆարյանը, ԼՂԻՄ լուսծողկոմ Հայկ Բալայանը, ՀՀ վաստակավոր արտիստ Լորենց Առուշանյանը, ԽՍՀՄ ԳԱ ակադեմիկոս, սոցիալիստական աշխատանքի հերոս Յուրի Օսիպյանը, գրող, հասարակական գործիչ Ջորի Բալայանը, գրողներ Նորայր Ավետիսյանը, Գևորգ Բլանցը, բանասիրական գիտությունների թեկնածու, դոցենտ Յուրի Հովհաննիսյանը, բժշկական գիտությունների դոկտոր Բորիս Բալայանը, մարզիկ (սանդա ուշու) Վիլեն Գրիգորյանը:

Հաղորտու պատմամշակութային նշանակության հուշարձաններից է Սբ. Աստվածածին եկեղեցին:

Գյուղի աղբյուրներն են՝ Ներքե ջուր, Երե ջուր, Ջրավոր, Քարդաշին ջուր, Քար մոշ, Թառ, Քթեշ, Ծհան, Քըթոլ, Դալլաքանց, Խուղունց, Ջավաղեն, Բաղասանց, Նովավոր:

Բնակավայրի հանդերն են՝ Ծվերե խութ, Կհոլին կոխ, Երեք տանձու տակ, Տերթն, Օջախեն բաղ, Խաչին տակ, Ներքե հանդ, Երե հանդ, Ջրաղացաձոր, Կատվաձոր, Ջրաձոր, Դերին բաղ, Ոռած քար, Ափունց բաղ, Դաղունց բաղ, Քեչունց բաղ, Երե խմատ, Թուփ քոլ, Չատունց կարաններ, Մահտեսանց դոշ, Խանլարեն տափ, Շամիրին արիեր, Բալասանց խութ, Աղավելին տափ, Ծակ քար, Պղնձի կալ, Սանգյար, Գալլալանց, Պլալան, Ծրտոտ ձոր, Թոփունց մոշուտ:

Հաղորտու ազգատոհմերն են՝ Ղազունք, Դերանք, Սըփարանք, Մարդունք, Ղահրունք, Փիթունք, Քյեչունք, Չատունք, Բըլանք, Մուշըրվանք, Ջրըգարանք, Ըննանք, Բարխունք, Բաջունք, Ղըվալանք, Դըլլաքանք, Քյաղունք, Պատվականանք, Մյութսանք, Սունանք, Նանունք, Քյարմանք, Ռըքելանք, Կուրբուղանք, Պուպուտուզանք, Մյաքունք, Քյարունք, Ղըրըշարանք, Վանունք, Օհանանք, Բըլասանք, Քյուխանք, Մըսկանանք, Ջըքարանք, Դաղունք, Ղասունք, Սըվարանք, Շըղբազանք, Շուղունք, Խուղունք, Մաթոսանք, Ղուլունք, Բաղունք, Անունք, Թուխունք, Բխանանք, Քոչանք, Մալունք, Ճըղարանք, Սյուտունք, Մեծունք, Ղութուրչունք, Խանունք, Դըրղանք, Բըղալանք, Գյուլունք, Քյասունք, Չովխանք, Հոռոմանք, Բըղասանք, Ալունք, Սիմոնանք, Հիրեքյանք, Կըկովանք, Կըլվերքանք:

Գյուղը էլեկտրաֆիկացված է: Ունի խմելու ջրագիծ: Հեռուստատեսությունը, ռադիոն, բջջային և անլար հեռախոսակապը ինտերնետ ծառայությունը բնակչությանը հասանելի են:

Համայնքում գործում են գյուղապետարան, ակումբ, բուժկետ, դպրոց, փոստ, մանկապարտեզ (2000-ական թվականների սկզբին այն բացվել էր ՀՕՄ-ի օժանդակությամբ, սակայն այսօր չի գործում), առևտրի 1 կետ:



Հաղորտի գյուղում 19-րդ դարի 90-ական թվականներին կար 136 տուն, 1132 բնակիչ<sup>1039</sup>, 1920 թ.՝ 1500 բնակիչ<sup>1040</sup>, 1989 թ.՝ 98 տուն, 313 բնակիչ<sup>1041</sup>, 2018 թ.՝ 39 տուն, 215 բնակիչ<sup>1042</sup>: Նրանց հիմնական զբաղմունքը գյուղատնտեսությունն է:

### ՀԱՑԻ

Գյուղը գտնվում է ԱՀ արևելյան հատվածում՝ Մարտունու շրջանում՝ նախկին Վարանդա գավառում: Բնակավայրը տեղաբաշխված է Բովուրխան լեռնազանգվածից դեպի արևելք ձգվող լեռնաճյուղերից մեկի՝ Պտկես պերք կոչվող լեռան արևելահայաց լանջին:

Հացին Արցախի հնագույն բնակավայրերից է: Գյուղը առնվազն 2000-ամյա պատմության ընթացքում իր աշխարհագրական սահմանում երեք անգամ տեղից տեղ է տեղափոխվել: Սկզբում տեղաբաշխված է եղել Դրդեն վեղ, հաջեն վեղ տարածքներում, իսկ միջին միջնադարում արդեն տեղաբնիկները հաստատվել էին Պտկես պերք լեռան լանջին: Հին Հացին Սարգիս Ջալալյանցը ներկայացնում է որպես քաղաք: Միաժամանակ նա գրել է, որ Հացիի որոշ ընտանիքներ տեղափոխվել են Բիլուկան քաղաքից<sup>1043</sup>:

Գյուղի անվան ծագումնաբանության շուրջ տարբեր բացատրություններ կան:

Հ. Հյուբշմանը գտնում է, որ նախաքրիստոնեական շրջանում Արցախում տարածված էր տարբեր ծառատեսակների, այդ թվում Հացիի պաշտամունքը: Այստեղից էլ բնակավայրը ստացել է Հացի անունը<sup>1044</sup>: Ս. Մելքումյանի կարծիքով գյուղի անվանումն առաջացել է հացահատիկի առատության շնորհիվ<sup>1045</sup>, իսկ Ս. Սարգսյանն էլ Հացին մեկնաբանում է որպես սուրբ սրբավայր, սրբատեղի ձևով<sup>1046</sup>:

Ավանդությունը պատմում է, որ Վաչագան Բարեպաշտը անցել է Հացի, Աշան գյուղերով և նրա հրամանով Արցախում կառուցված եկեղեցիներից մեկի հիմնարկքն էլ կատարվել է Հացի գյուղում:

Պատահական չէ, որ Բոհ եղցի տարածքում պահպանվել են 5-6-րդ դարի կոթողների քներ, խարիսխներ, խոյակներ, քիվեր, զարդանախշերի քեկորներ:

Կարծիք կա, որ Վաչագան Բարեպաշտի պատվերով կառուցված եկեղեցին հիմնվել է հեթանոսական շրջանի մեհյանի հիմքերի վրա:

<sup>1039</sup> Մակար եպս. Բարխուտարեանց, Աղուանից երկիր և դրացիք, Արցախ, էջ 216:

<sup>1040</sup> Ավետիսյան Ն., նշվ. աշխ., էջ 6:

<sup>1041</sup> Մելքումյան Ս., նշվ. աշխ., էջ 238:

<sup>1042</sup> ԱՀ առկա բնակչության թվաքանակը 2018 թ. հունվարի 1-ի դրությամբ, էջ 4:

<sup>1043</sup> Սարգիս արք. Ջալալյանց, նշվ. աշխ., էջ 520:

<sup>1044</sup> Հյուբշման Հ., Հին հայոց տեղոյ անունները, Վիեննա, 1907, էջ 369:

<sup>1045</sup> Մելքումյան Ս., նշվ. աշխ., էջ 243:

<sup>1046</sup> Սարգսյան Ս., Արցախի բնակավայրերը, էջ 74:

Արևելքը արևմուտքի հետ կապող մետաքսի ճանապարհի մի հատվածն անցել է գյուղի ներքևի մասով, և Բոհ եղցի վանական համալիրի 2 կամարակապ խաչքարերով զարդարված դռները, տեղացիների բարբառով ասած՝ Ճոխտ տեմը, այդ ճանապարհի ուղեցույց են հանդիսացել<sup>1047</sup>:

Ընդհանուր առմամբ Հացիում գտնվող Բոհ եղցու այժմյան համալիրը բաղկացած է 4 եկեղեցիներից, գավթից, 3 խոշոր որմնափակ խաչքարերից, որոնցից մեկն ունի 1270 թ. շինարարական արձանագրություն, քանդված մատուռից, օժանդակ շենքերից և գերեզմանատնից:

Բոհ եղցի վանական համալիրը կառուցվել է 13-րդ դարում Աղվանից Ստեփանոս կաթողիկոսի և նրա եղբայր Ներսես եպիսկոպոսի պատվերով ու անմիջական մասնակցությամբ:

Համալիրի եկեղեցիներից մեկը կառուցվել է Արցախ հրավիրված Խաչենիկ Անեցի ճարտարապետի կողմից: Մյուս միանավ եկեղեցու հեղինակն էլ Շահեն ճարտարապետն էր: Հարավարևմտյան խաչքարը ևս Խաչենիկ Անեցու ստեղծագործությունն է:

Հացիի ազգաբնակչությունը սղնախական պայքարի ժամանակ Արցախի սահմանները թուրքերից պաշտպանելու գործում իր արժանի ներդրումն ունեցավ: Դրա մասին է վկայում նաև Հացիի գերեզմանատան տապանաքարի վրա 1725 թ. արձանագրությունը, համաձայն որի Պապա Ռշաղին զորքով հասնում է Արցախ և հացեցի Սարգսի գլխավորությամբ հայ կամավորները նրան դիմադրություն են ցուցաբերում:

Արցախահայությունը ծանր ժամանակներ ապրեց 1795-97 թվականներին Պարսից Աղա Մահմադ շահի արշավանքների ժամանակ, երբ ավերվեցին երկրամասի բնակավայրերը, որին էլ հաջորդեցին սովն ու մահտարժամը: Արցախից հազարավոր մարդիկ հեռացան այլ գավառներ: Հացիից նույնպես որոշ ընտանիքներ բռնեցին գաղթի ճամփան:

19-րդ դարի վերջերին և 20-րդ դարի սկզբներին Զմյուռնիայի Տենիզլի գյուղի գերեզմանոցում պահպանվել էին շիրմաքարեր, որոնց վրա եղած արձանագրությունները պատմում են, որ այդ հանգուցյալների մի մասը ծագումով Վարանդայի Հացի գյուղից էին<sup>1048</sup>:

Բնակչության մի մասն էլ տոկաց և վաղվա լավ օրվա հույսով շարունակեց ապրել ու արարել հայրենի գյուղում:

19-րդ դարի երկրորդ կեսին Հարություն և Հուռի Մուսայելյան ամուսինները, երեխա ունենալու նպատակով, իրենց միջոցներով գյուղի կենտրոնում կառուցել են Սր. Աստվածածին եկեղեցին:

19-րդ դարի երկրորդ կեսից սկսած գյուղը բաժանված էր 3 թաղերի՝ Ճիրին, Երե, Ներքե:

<sup>1047</sup> ԱրՊՀ հայագիտական կենտրոն:

<sup>1048</sup> Բեկնազարյանց Ա., Գաղտնիք Ղարաբաղի, էջ 195:

Գյուղում խորհրդային կարգեր հաստատելուց հետո՝ 1933 թ., կոլտնտեսություն է կազմակերպվել: Խոշորացման տարիներին Հացիի, Նորշենի, Ավդուռի, Մյուրիշենի, կոլտնտեսությունները միավորվել են: 1989 թ. Հացին առանձնացել և դարձել է Արովյանի անվան կոլտնտեսություն:

1998 թ. հողերի սեփականաշնորհումից հետո ստեղծվեցին անհատական տնտեսություններ:

Տարբեր տարիների կոլտնտեսությունը ղեկավարել են Խաչատուր Մուսայելյանը, Եղիշե Անտոնյանը, Կոմունար Ղուկասյանը, Կոմիտաս Կարապետյանը, Էդիկ Խաչատրյանը, Գավրուշա Աբրահամյանը, Գասպար Գասպարյանը, Էդիկ Սարգսյանը, Վասակ Աղաբեկյանը, Ալեքսան Մուսայելյանը:

Հացիից Հայրենական Մեծ պատերազմին մասնակցել է 157 մարդ, որոնցից զոհվել է 106-ը: Նրանց հիշատակին գյուղում հուշարձան է կանգնեցված:

1988-1991 թվականներին գյուղում կազմավորվել է հինքնապաշտպանական ջոկատ, որը Մարտունու պաշտպանական շրջանի ստորաբաժանումների շարքերում մասնակցել է պաշտպանական և հարձակողական նշանակության մարտերին: Գյուղից ռազմական գործողություններին մասնակցել է 72 հոգի, զոհվել է՝ 11 ազատամարտիկ և 6 խաղաղ բնակիչ: ԱՀ «Մարտական խաչ» 2-րդ աստիճանի շքանշանի հետմահու արժանացել է Մարգարիտա Սարգսյանը:

Նահատակների հիշատակին գյուղում հուշարձան է կառուցվել, որում մեծ ներդրում է ունեցել նաև ծագումով Հացի գյուղից, երևանաբնակ բարերար Նելսոն Սարգսյանը: Ի դեպ, Ն. Սարգսյանի հովանավորությամբ հիմնովին վերանորոգվել ու կառավորվել են նաև գյուղի հանդիսությունների սրահը և բուժկենտրոնը:

Ըստ գյուղի տարեցների պատմաձեռնի՝ 5-րդ դարում գյուղում հիմնադրվել էր կրթարան, որն ուներ մեկ ռաբունայետ և 10-12 աշակերտ:

1873 թ. Հացիում բացվել է նախակրթարան: 1874-1875 ուսումնական տարում գյուղում բացվել է եկեղեցական-ծխական դպրոց: Ուսուցիչն էր Հովհաննես քահանա Տեր-Սարգսյանը:

1886 թ. գյուղում գործում էր նաև իգական մեկդասյա դպրոց: 19-րդ դարի վերջերին Հացիում գործող տարբեր տիպի դպրոցներում ուսուցչական գործնեություն են ծավալել եղբայրներ Պողոս և Իսահակ Ղազիյանները և Եղիսաբեթ Սարգսյանը:

Չնայած 1896 թ. կառավարության որոշումով փակվել էր նաև Հացիի դպրոցը, սակայն կրթօջախը գաղտնի աշխատում էր:

1906-1907 ուսումնական տարում գյուղում բացվել է մեկդասյա երկսեռ դպրոց, որն ուներ 3 բաժանմունք, 48 աշակերտ: Ուսուցիչն էր Հովհաննես Նասիբյանը:

1908-1909 ուսումնական տարում արդեն բացվում է երկդասյա երկսեռ դպրոց:

1911 թ. հացեցի Գյուլբահար և Զիվանշիր Ղազինյան ամուսինները կառուցել են դպրոցական նոր շենք, որն առայսօր ծառայում է գյուղի ազգաբնակչությանը:

Դպրոցը գործել է մինչև խորհրդային շրջանը:

1924-1925 ուսումնական տարվանից գյուղում գործում էր տարրական դպրոց, 1933-1934 ուսումնական տարում՝ ութամյա, 2008-2009 ուսումնական տարում՝ իննամյա:

Արցախյան ազատագրական պատերազմի տարիներին, քանի որ գյուղը համեմատաբար պաշտպանված էր հրետանակոծությունից, այստեղ իրենց կրթությունն էին ստանում նաև հարևան բնակավայրերի երեխաները:

2018-2019 ուսումնական տարում Հացիի դպրոցում սովորում էր 10 աշակերտ, դասավանդում՝ 12 ուսուցիչ:

Տարբեր տարիների դպրոցի տնօրենի պաշտոնը վարել են Քնարիկ Շումանյանը, Մարուսյա Գրիգորյանը, Ծատուր Մուսայելյանը, Էդիկ Ղահրամանյանը, Սերգեյ Մկրտչյանը, Նելսոն Աբրահամյանը, Մուսաննա Գրիգորյանը:

Ծննդով Հացի գյուղից են կենսաբանական գիտությունների դոկտոր, պրոֆեսոր Բարխուդար Բալայանը, խորհրդային բանակի զենքավաճառորդ Ռուդոլֆ Ղազինյանը, գրողներ Էոնեստ և Աշոտ Բեգլարյանները:

Համայնքի պատմամշակութային նշանակության հուշարձաններն են Բոի եղջիվանական համալիրը (5-17-րդ դարեր), որմնափակ խաչքարեր (13-րդ դար), Սբ. Աստվածածին եկեղեցին (19-րդ դար), միջնադարյան գերեզմանատունը:

Գյուղի աղբյուրներն են՝ Ակն, Անահիտ, Սվեգա ջուր, Քոնով, Մարգարիտի, Շրշոան, Զարգ աղբյուրոտ, Տես, Չայլաղի, Խնուշաղբյուր, Դերունց բաղի, Կաթնաղբյուր: Վերջին երեքը ցամաքած են:

Գյուղի հանդամասերն են՝ Սարեն վեղ, Խոսրովեն բաղ, Պետրունց խմհատ, Կյուքունց ծմակ, Լալունց մոշուտ, Փոհրա, Շրմանանց բաղ, Շրշոանա տեղամաս, Զարգ աղբյուրոտ, Հաբունց բաղ, Ղուզուն տակ, Ըղբալանց ծմակ, Իսուն քոլուտ, Քոնավ, Դամիրչունց բաղ, Փաթունց շիվոտ, Ղումեն բաղ, Ղրմանանց հղե, Կուկվեն տոշ, Ծմակեն տակ, Թոփալ Ավագեն տեղ, Կյումերատեղ, Սվեգյանց ծոր, Ալիբալ, Ղառի բաղ, Լլեգին չափար, Շահլի վեղ, Թումբեն դուրուղ, Կաթնաղբյուրի տեղ, Պառավ վեղ, Մոսունց տափ, Խնթեր, Վարդուն տեղ, Դավալու տեղ:

Գյուղի շրջակայքի անտառներն են՝ Ղուզուն ծմակ, Խնթեր, Ըղբալանց ծմակ, Իսուն քոլուտ, Շրմանանց բաղ, Փյուհրին ծմակ, Պետրունց խմհատ, Կյուքունց ծմակ, Խոսրովեն բաղը, Լյալունց մոշուտ:

Գյուղում շարունակում են ապրել Սիականց, Ըղրջանանց, Թվաղանց, Ալունց, Բլանց, Խուջանց, Բնյաթանց, Սայունց, Հմբարձունց, Ըղբալանց, Ընդունանց, Թինդիլանց, Մանունց, Ռուշանց, Լալունց, Մուսայելյանց, Գյանջումանց, Կյուքունց, Մինդիլանց, Կրիքորանց, Սդղանց, Ղրմանանց, Դամուրչունց, Օսեփանց, Կաղթականանց, Թեվանանց, Հաբունց, Զրբրանց, Քոծունց ազգատոհմերի ներկայացուցիչները:

Գյուղը էլեկտրաֆիկացված և գազաֆիկացված է: Ունի խմելու ջրագիծ:

Հեռուստատեսությունը, ռադիոն, բջջային և անլար հեռախոսակապը, ինտերնետ ծառայությունը բնակչությանը հասանելի են:

Համայնքում գործում են գյուղապետարան, ակումբ, բուժկետ, դպրոց, հանդիսությունների սրահ, առևտրի 1 կետ:

Հացիում 19-րդ դարի սկզբներին կար 20 տուն<sup>1049</sup>, 19-րդ դարի 90-ական թվականներին՝ 143 տուն, 995 բնակիչ, 1989 թ.՝ 88 տուն, 250 բնակիչ<sup>1050</sup>, 2018 թ.՝ 61 տուն, 220 բնակիչ<sup>1051</sup>: Նրանց հիմնական զբաղմունքը գյուղատնտեսությունն է:

### ՀԵՐՀԵՐ

Գյուղը գտնվում է ԱՀ հարավարևելյան հատվածում՝ Մարտունու շրջանում՝ նախկին Վարանդա գավառում:

Բնակավայրը տեղաբաշխված է Բովորխանից դեպի Ամարասի հովիտը ձգվող լեռնազանգվածի վերջին ելուստի արևելահայաց լանջի զոգավորությունում: Հերհերի սահմանային գոտով հոսում է Վարանդա գետի Քոչիզ վտակը:

Հերհերը Արցախի հնագույն բնակավայրերից է: Գյուղի շրջակայքում կա Ք. ա. առաջին հազարամյակի դամբարանադաշտ: Հայտնաբերվել են նաև հելենիստական դարաշրջանի մշակույթին առընչվող կարասային թաղումներ:

5-րդ դարից սկսած՝ Հերհերը Ամարասի վանքի վանականների համար ամառանոցի դեր էր կատարում: 5-րդ դարի վերջերին և 6-րդ դարի սկզբներին Վաչագան Բարեպաշտ թագավորը Գրիգորիսի մասունքները գտնելու համար Դյուբականից հասել է Արծան (Աշան), այնտեղից՝ Քարվեջ (Քարահունջ), որից հետո՝ Ամարաս<sup>1052</sup>:

Հերհերի դերակատարությունը տարածաշրջանում մեծացավ, երբ Վարանդա և Դիզակ գավառների մի հատվածում՝ Վարանդա գետի երկու ափերին, 16-րդ դարում ձևավորվեց Քոչիզի մելիքությունը՝ Մելիք Փաշայանների տոհմի գլխավորությամբ, որոնց նստավայրը Հերհերից 1 կմ դեպի հարավ գտնվող Ծովատեղ գյուղն էր:

1553 թ. Ստեփանոս եպիսկոպոսի կողմից ընդօրինակված Ավետարանի մեջ, որը գրվել էր Հերհերում, բնակավայրը ներկայացված է որպես գյուղաքաղաք<sup>1053</sup>:

Պատահական չէ, որ Աղվանից կաթողիկոս Պետրոս Խանցկեցու հովվապետության ժամանակ նրա հանձնարարականով ծագումով գիշեցի Բարսեղ արքեպիսկոպոսը 1667-1676 թվականներին Հերհերում կառուցել էր Սբ. Գրիգորիսի եկեղեցին<sup>1054</sup>: Հարկ է նշել, որ Վաչագան Բարեպաշտի գտած Սբ. Գրիգորիսի նշխարներից մի մա-

<sup>1049</sup> Սարգիս արք. Զալալյանց, նշվ.աշխ., էջ 520:

<sup>1050</sup> Մելիքունյան Ս., նշվ. աշխ., էջ 245:

<sup>1051</sup> ԱՀ առկա բնակչության թվաքանակը 2018 թ. հունվարի 1-ի դրությամբ, էջ 4:

<sup>1052</sup> Սարգիս արք. Զալալյանց, նշվ.աշխ., էջ 498-511:

<sup>1053</sup> Մատենադարան, ձեռ. 7542, թ. 304 ա:

<sup>1054</sup> Սարգիս արք. Զալալյանց, նշվ.աշխ., էջ 511:

սունք ամփոփել են վերոնշյալ տաճարում: Նորակառույց տաճարը դարձավ Ամարասի սուրբ աթոռի ամառանոցը:

Հերհերի ազգաբնակչությունը, տանուներ Ղասումի գլխավորությամբ որոշում են մեծ և փոքր ճանապարհների տակի տափը, որը նախկինում պատկանում էր Սբ. Աստվածածին եկեղեցուն, նվիրաբերել Սբ. Գրիգորիսի տաճարին<sup>1055</sup>:

Սբ. Գրիգորիսի եկեղեցու կառուցումից հետո Հերհերը շրջակա գյուղերի համար դարձավ նաև հոգևոր կենտրոն: Դրա մասին գրել են Հերհեր գյուղով տարբեր ժամանակներում անցած ճանապարհորդները՝ այդ թվում 19-րդ դարի վերջերին վերոհիշյալ բնակավայր այցելած Եղիշե քահանա Գեղամյանցը:

Հարկ է նկատել, որ նա Սարգիս Զալալյանցի նկարագրած Սյունիքի Կապույտ բերդը սխալմամբ տեղադրվել է Արցախի Հերհեր գյուղում<sup>1056</sup>:

Հերհերում խարիրդային կարգերի հաստատվելուց հետո՝ 1930 թ., կազմակերպվել է կոլտնտեսություն: 1950-ական թվականներին Հերհերի, Ծովատեղի և Խերխանի տնտեսությունները կազմել են միացյալ կոլտնտեսություն: 1988 թ. վերոհիշյալ տնտեսությունները տարանջատվել, դարձել են առանձին կոլտնտեսություններ: 1998 թ. հողերի սեփականաշնորհումից հետո ստեղծվեցին մենատնտեսություններ:

Տարբեր տարիներին Հերհերի Շմիդտի անվան կոլտնտեսությունը ղեկավարել են Մարկոս Աղանյանը, Կոլյա Մինասյանը, Սմբատ Ծատուրյանը, Արշավիր Սարգսյանը, Շահեն Հովհաննիսյանը, Միշա Խաչատրյանը, Սեյրան Գրիգորյանը, Սամվել Բաղդասարյանը, Ժորա Բալայանը, Սերյոժա Ստեփանյանը:

Հերհերից Հայրենական մեծ պատերազմին մասնակցել է 200 մարդ, որից 89-ը զոհվել է: Նրանց հիշատակին գյուղում հուշարձան է կառուցվել:

Արցախյան ազատագրական պատերազմին գյուղից 140 հոգին մասնակցել են ռազմական գործողություններին: 28 ազատամարտիկներ զոհվել են: Նրանց հիշատակին գյուղում հուշակոթող է կառուցվել:

Վոլոդյա Համբարձումյանը հետմահու արժանացել է ԱՀ «Մարտական խաչ» 2-րդ աստիճանի շքանշանի:

1880-ական թվականներին Հերհերում գործել է նախակրթարան: Հերհերի բնակչության խնդրագրի հիման վրա կաթողիկոսի 1890 թ. կոնդակով գյուղում ծխական դպրոց էր բացվել: Դպրոցը գործել է մինչև Արցախում խորհրդային կարգերի հաստատվելը: Կրթօջախը պահվում էր բաքվաբնակ հերհերցիների միջոցներով և աշակերտների ուսման վարձով:

1921 թ. Հերհերում բացվել էր տարրական դպրոց: 1936-1937 ուսումնական տարում դպրոցը դարձել էր յոթնամյա, 1955 թ.՝ միջնակարգ:

<sup>1055</sup> Սարգիս արք. Զալալյանց, նշվ.աշխ., էջ 512:

<sup>1056</sup> Հայկունի, նշվ.աշխ., էջ 87; Հմմտ. Սարգսյան Ս., Արցախի բնակավայրերը, էջ 85:

2002 թ. ֆրանսիահայ բարերարներ Հրաչ և Էլիզաբեթ Սիսեոյանների կողմից նոր դպրոցական շենք է կիսառուցվել: 2012 թ. վերոհիշյալ բարերարները կառուցել են նաև մարզադահլիճի շենքը:

1940–ական թվականներին դպրոցում սովորում էր 200–250 աշակերտ, 2004–2005 ուսումնական տարում՝ 110 աշակերտ, 2018–2019 ուսումնական տարում՝ 70 աշակերտ:

Տարբեր տարիների դպրոցի տնօրեններ են աշխատել Վաղարշակ Գրիգորյանը, Միքայել Բեգլարյանը, Վաղինակ Բաղիշյանը, Եսավ Բաղիշյանը:

Հերիերի դպրոցի շրջանավարտ է ՀՀ և ԼՂՀ գերագույն խորհուրդների պատգամավոր, ԱՀ կրթության, գիտության նախարար, ԱրՊՀ ռեկտոր, մանկավարժական գիտությունների թեկնածու Համլետ Գրիգորյանը:

Հերիերի պատմամշակութային նշանակության հուշարձաններն են՝ Սբ. Աստվածածին մատուռը (17–րդ դար), Սբ. Գրիգորիս եկեղեցին (1667–1676 թթ.), գերեզմանոց (17–18–րդ դարեր):

Գյուղի աղբյուրներն են՝ Պրպտան, Երե ճյուր, Հոռուն քույ, Չալունց, Ծլլոկ, Ճիրմաձուր, Անուշի, Ներքին, Փաշին, Կռան:

Հերիերում ապրում են Կրիքորանց, Չալունց, Ըղբբլիշանց, Խչտուրանց, Ստեփանունց, Բալունց, Գյուլամանց, Ջաբունց, Խնումանց, Նփերանց, Քիրամանց, Ջովանանց, Հարությունանց տոհմերի ներկայացուցիչները:

Համայնքը էլեկտրաֆիկացված և գազաֆիկացված է: Ունի խմելու ջրագիծ:

Բնակավայրն ունի գյուղապետարան, մշակույթի տուն, բուժկետ, միջնակարգ դպրոց, մարզադահլիճ, փոստ, հանդիսությունների սրահ, առևտրի 2 կետ:

Հերիերում 19–րդ դարի սկզբներին կար 20 տուն<sup>1057</sup>, 1890–ական թվականներին՝ 80 տուն, 577 բնակիչ, 1989 թ.՝ 164 տուն, 610 բնակիչ<sup>1058</sup>, 2018 թ.՝ 121 տուն, 474 բնակիչ<sup>1059</sup>: Նրանց հիմնական զբաղմունքը գյուղատնտեսությունն է:

## ԿԱՎԱՀԱՆ

Գյուղը գտնվում է ԱՀ հարավարևելյան հատվածում՝ Մարտունու շրջանում՝ նախկին Վարանդա գավառում:

Բնակավայրը տեղաբաշխված է Ննգի գյուղով անցնող Ստեփանակերտ Մարտունի մայրուղու միջնամասի հարավային հատվածում՝ անտառապատ բլուրներով շրջապատված հովտում:

<sup>1057</sup> Սարգիս արք. Ջալալյանց, նշվ. աշխ., էջ 498:

<sup>1058</sup> Մելքումյան Ս., նշվ. աշխ., էջ 219:

<sup>1059</sup> ԱՀ առկա բնակչության թվաքանակը 2018 թ. հունվարի 1–ի դրությամբ, էջ 4:

Կավահանը Արցախի հնագույն բնակավայրերից է: Գյուղի մոտ գտնվող Վըշկեն թունր տեղամասում առայսօր պահպանվում է Բ. ա. 2–1–ին հազարամյակների դամբարանադաշտ:

11–րդ դարից մինչև 17–րդ դարի վերջերը հին Կավահանը գտնվում էր ներկա բնակավայրից 2–3 կմ հեռավորության վրա՝ Շինատեղ տեղամասում: Այստեղ պահպանվում են միջնադարյան գերեզմանատան տապանաքարերի մի մասը և քարաշեն մատուռը:

18–րդ դարի սկզբներին հին Կավահանի բնիկները տեղափոխվեցին բնակավայրից ոչ շատ մեծ հեռավորության վրա գտնվող առավել հարմարավետ տեղանք և հիմնեցին ներկայիս գյուղը: Վաղ շրջանից Կավահանի հայերը Արցախում և հարևան նահանգներում հայտնի էին որպես հմուտ բրուտագործներ: Կարծիք կա, որ բնակավայրի մոտ գտնվող կավի հարուստ հանքերից և բրուտագործությունից էլ գյուղը ստացել է Կավահան անունը:

Ս. Սարգսյանը գտնում է, որ Ղավահանը ավելի շատ “սուրբ բնակավայր” իմաստը ունի<sup>1060</sup>:

Ներկայիս բնակավայրում 1871 թ. կառուցվել է Սբ. Աստվածածին եկեղեցին:

19–րդ դարի երկրորդ կեսին Կապանից և Դիզակի Խանձաձորից մի քանի ընտանիքներ և չորս գերդաստան՝ Խաչենի Խնձրիստան գյուղից, հաստատվել են Կավահանում<sup>1061</sup>:

Նույն ժամանակահատվածում Կավահանից մի քանի ընտանիքներ տեղափոխվել և հիմնավորվել են Գարդմանի Քովուջ գյուղում<sup>1062</sup>:

Կավահանի հայությունը անմնացորդ նվիրվածությամբ պայքարեց 1917–1920 թվականներին՝ Արցախի անկախությունը պահպանելու համար:

1918 թ. սեպտեմբերի 18–ին Լաչինի քրդերի ավազակախմբերը հարձակվել էին Ղայրալիշենի, Կրկժանի, Փահլուրի և Ջամիլուի վրա: Խաչենի ուժերին օգնության էին հասել Վարանդայի կամավորական ջոկատները, որոնց շարքերում էին նաև Կավահանի հայերը<sup>1063</sup>:

1920 թ. մայիսին խորհրդային կարգեր հաստատվեցին Կավահանում: 1923 թ. գյուղը ընդգրկվեց ԼՂԻՄ կազմում:

1923 թ. Կավահանում կազմակերպվել էր կոլտնտեսություն, 1954 թ. այն միավորվել է Կոլխոզաշենի և Մամնայի միացյալ տնտեսությանը:

1974 թ. վերոհիշյալ տնտեսությունը խորհունտեսության (սովխոզ) կարգավիճակ էր ստացել: 1989 թ. Կավահանի կոլտնտեսությունը առանձնացել և գործել է

<sup>1060</sup> Սարգսյան Ս., Արցախի բնակավայրերը, էջ 76:

<sup>1061</sup> Մակար եպս. Բարխուտարեանց, Աղուանից նրկիր և դրացիք, Արցախ, էջ 217:

<sup>1062</sup> Նույն տեղում, էջ 97:

<sup>1063</sup> Իշխանեան Ե., նշվ. աշխ., էջ 211:

մինչև 1998 թ.: Հողերի սեփականաշնորհումից հետո Կավահանի բնակիչները դարձան մենատնտեսներ:

Տարբեր տարիների Կավահանի տնտեսությունը ղեկավարել են Յուրի Պետրոսյանը, Ավանես Սահակյանը, Սոկրատ Հակոբջանյանը, Սերգեյ Հովհաննիսյանը, Արտակ Բարսյանը:

Հայրենական մեծ պատերազմին Կավահանից մասնակցել է 145 մարդ, գոհվել 89-ը: Նրանց հիշատակին գյուղում հուշարձան է կառուցվել:

Կավահանի հայությունն իր մասնակցությունը քերեց արցախահայության ազատագրական պայքարին: 1988-1990 թվականներին գյուղում կազմակերպվել էր ինքնապաշտպանական ջոկատ: 30 հոգանոց ջոկատը Մարտունու պաշտպանական շրջանի զորամասերի կազմում մասնակցել է 1991-1994 թվականների ռազմական գործողություններին: Նրանցից 2 հոգի գոհվել են, 1 հոգու ճակատագիր անհայտ է: Ազատամարտիկ Գառնիկ Պողոսյանը արժանացել է ԱՀ «Մարտական խաչ» 2-րդ աստիճանի շքանշանի:

1870 թ. Կավահանում բացվել է նախակրթարան: 1873-1874 ուսումնական տարում, կաթողիկոսի թույտվությամբ, բացվել է եկեղեցական ծխական դպրոց: Ուսուցիչն էր Արտաշես Տեր-Միքայելյանը<sup>1064</sup>:

1945 թ. գյուղում բացվել է յոթամյա դպրոց, որտեղ 50 աշակերտ էր սովորում: Ներկայումս աշակերտների թվաքանակի կրճատման պատճառով դպրոցը դարձել է Կոլխոզաշենի կրթօջախի մասնաճյուղը, որտեղ սովորում է ընդամենը 3 աշակերտ:

Կավահանի պատմամշակութային հուշարձաններն են Բ. ա. 2-1-ին դարերի դամբարանադաշտը հին Կավահանում, Սրբի դոշ անտառածածկ բլրի վրա 13-րդ դարում կառուցված մատուռը, Սբ. Աստվածածին եկեղեցին (1871 թ.), Դիլլաբանց սորբը, Բաղդունց սորբը, գերեզմանոց (17-19-րդ դարեր), խաչքարեր (15-16-րդ դարեր):

Գյուղի հանդամասերն են Ղուգե, Շինատեղ, Շիլաթաղ, Էլուն դուրուղ, Բարուն տափ:

Կավահանի նշանավոր աղբյուրներն են՝ Շենին, Էլուն դուրուղին, Ըղեն, Արզումանեն, Կլերեն, Գյուլասեն:

Գյուղում շարունակում են ապրել Սիլամանց, Փանունց, Մարդունց, Սահականց, Բիրունց, Բաղդունց, Դուշանանց ազգատոհմերի ներկայացուցիչները:

Գյուղը էլեկտրաֆիկացվել է 1964 թ.: Խմելու ջրի հարցը լուծվել է անհատական կարգով:

Հեռուստատեսությունը, ռադիոն, քջջային, անլար հեռախոսակապը, ինտերնետ ծառայությունը բնակչությանը հասանելի են:

Համայնքը ունի գյուղապետարան, ակումբ, բուժկետ, գրադարան, Կոլխոզաշենի միջնակարգ դպրոցի Կավահանի մասնաճյուղը, առևտրի 1 կետ:

<sup>1064</sup> Ավանեսյան Ա., Հարությունյան Գ., Արցախի կրթական համակարգը, հ. 1, էջ 388:

Կավահանում 19-րդ դարի վերջերին կար 34 տուն, 280 բնակիչ<sup>1065</sup>, 1987 թ.՝ 43 տուն, 141 բնակիչ<sup>1066</sup>, 2018 թ.՝ 20 տուն, 57 բնակիչ<sup>1067</sup>: Նրանց հիմնական զբաղմունքը գյուղատնտեսությունն է:

## ՃԱՐՏԱՐ

Ճարտար քաղաքը գտնվում է Մարտունու շրջանի կենտրոնական նախալեռնային հատվածում: Հեռավորությունը Մարտունուց 16 կմ է, Ստեփանակերտից՝ 45 կմ: Նախկինում բնակավայրը գտնվում էր Արցախի Վարանդա գավառում:

Քաղաքը հարավարևելյան հատվածից ձգվելով իջնում է դեպի դաշտավայր և երեք կողմերից շրջապատված է համեմատաբար բարձր լեռնաշարերով (Եղիշե սար, Սրբախութ, Կարմիր քար և Դլեն խութ): Վերոհիշյալ սարերի բարձրությունը ծովի մակարդակից 1100-1300 մ է: Ճարտարի կլիմայական պայմանները չոր մերձարևադարձային են:

Բնակավայրի շրջակայքում գտնվող դամբարանաբլուրներն ու հնավայրերը վկայում են, որ Ճարտարում հայ մարդն անընդհատ ապրել է առնվազն Բ. ա. 1-ին հազարամյակից:

Ճարտարում շինարարական աշխատանքների ժամանակ հայտնաբերվել է 4-րդ դարից մնացած քարակերտ խոյակ, որը պահպանվում է Արցախի պետական պատմաերկրագիտական թանգարանում:

Ճարտար քաղաքի և Գիշի գյուղի արանքում՝ Շըրմանա քերծի վրա, որին տեղացիներն անվանում են նաև Դլեն խութ, պահպանվում են միջնադարյան ամրոցի մնացորդներ, որը նույնպես խոսում է Ճարտարի հին բնակավայր լինելու փաստի օգտին: Հավանաբար վտանգի դեպքում այդ ամրոցում պաշտպանվում էին երկու բնակավայրերի բնակիչները:

7-րդ դարի արաբական արշավանքներից սկսած՝ Մուխանբի տափաստանում ապրող հայությունն ապահովության նպատակով սկսել է բարձրանալ դեպի լեռները՝ պաշտպանություն գտնելով իրենց հայրենակիցների մոտ:

Ճարտարցիների մոտ պահպանված ավանդազրույցի համաձայն՝ ներկայիս Աղր-բեջանի հանրապետության Աղջաբաղու, Ժղանովի շրջաններից թշնամիների ճնշման պատճառով ընտանիքներ տեղափոխվել և բնակություն են հաստատել ներկայիս Ճարտարի տարածքում: Դա հավանական վարկած է: Այդ նույն Աղջաբաղիի մոտակայքում է եղել հայկական պատմական Յունան քաղաքը, որի բնակիչներն արաբների ճնշման տակ ցրվել են Արցախի լեռնային հատվածներում:

<sup>1065</sup> Մակար եպս. Բարխուտարեանց, Աղուանից երկիր և դրացիք, Արցախ, էջ 217:

<sup>1066</sup> Մելքունյան Ա., նշվ. աշխ., էջ 235:

<sup>1067</sup> ԱՀ առկա բնակչության թվաքանակը 2018 թ. հունվարի 1-ի դրությամբ, էջ 4:

Կա նաև տեսակետ, որ այդ վայրերից ճարտար հասած բնակիչների մի մասն էլ շարունակելով իր երթը դեպի Հայաստանի հյուսիսարևմտյան՝ համեմատաբար ապահով գավառները, հաստատվել է ներկայիս Տավուշի մարզի Սևքար գյուղի տարածքում, որտեղ էլ գյուղ է հիմնադրել<sup>1068</sup>։ Երևի պատահական չէ, որ 18-րդ դարում նորից Արցախից մեծ քանակությամբ հայ ընտանիքներ հաստատվել են նույն Սևքար գյուղում։

Ճարտար քաղաքը մինչև 19-րդ դարի վերջն իրենից ներկայացնում էր որպես երկու առանձին գյուղեր, որոնց իրարից բաժանող սահմանագիծ էր համարվում ձորակով հոսող գետակը։

Արևելահայաց կամ հարավահայաց սարալանջին փոված էր Գյունե ճարտարը, իսկ հյուսիսահայաց հատվածում՝ անտառի փեշին էր գտնվում Ղուզե ճարտարը։

Միջին միջնադարում, պաշտպանական նկատառումներից ելնելով, Գյունե ճարտարի բնակիչներն ապրել են Կարմիր քարի և Շըրմանա քերծի միջև գտնվող հատվածում՝ բերդի անմիջական հարևանությամբ, իսկ Ղուզե ճարտարի հայերը բնակության վայր էին ընտրել Եղիշե սարի վրա գտնվող համանուն վանքի շրջակայքը։ Այն տեղացիները անվանում են շինատեղ։

20-րդ դարից սկսած՝ երկու գյուղերի բնակիչներն էլ հարթավայրերին ավելի մոտ իրենց կալերում կառուցել են տներ, և այդպես ստեղծվել է ևս երկու բնակավայր՝ Գյունե կալեր և Ղուզե կալեր անվանումներով։ Գյունե կալերը և Գյունե ճարտարը 20-րդ դարում ընդարձակվելով իրար են միացել։

19-րդ դարի 90-ական թվականներին Գյունե ճարտարի ծխերի թիվը եղել է 260, բնակչության թիվը՝ 1950 մարդ։ Այդ նույն ժամանակահատվածում Ղուզե ճարտարում կար 145 ծուխ և 1045 մարդ<sup>1069</sup>։

Խորհրդային տարիներին երկու ճարտարներում ստեղծվել են առանձին կոլտնտեսություններ։ 1948 թ. երկու կոլտնտեսություններն իրար միացան, և զարգացման ավելի լայն հեռանկար բացվեց։ 1945 թ. Գյունե ճարտարի կոլտնտեսության նախագահ ընտրվեց Սուրեն Աղամյանը։ 1948-1983 թթ. ևս միացյալ տնտեսության նախագահն էր։ Ճարտարն այդ տարիներին աննախադեպ բարգավաճեց և դարձավ ԼՂԻՄ ամենախոշոր տնտեսություններից մեկը։ Գյուղից 5 հոգի՝ Սուրեն Աղամյանը, բրիգադավարներ՝ Թևոս Սարգսյանը, Ղուկաս Ավանեսյանը, օղակավարներ՝ Մուրադ Առուստամյանը և Դանիել Բաղդասարյանը արժանացել են սոցիալիստական աշխատանքի հերոսի կոչման։ 1980-ական թվականներին ճարտարի տնտեսությունն արտադրում էր 15-16 հազար տոննա խաղող։

Սուրեն Աղամյանից հետո ճարտարի կոլտնտեսությունը ղեկավարել են Լեոնարդ Մայիլյանը, Վաչե Աղամյանը, Հենրիկ Տոնյանը։

1988 թ. Ղուզե և Գյունե ճարտարները տարանջատվել են, դարձել առանձին համայնքներ։ 2015 թ. երկու գյուղերը նորից միացել են իրար։ Նույն թվականին ԱՀ կառավարության որոշմամբ ճարտարը ստացել է քաղաքի կարգավիճակ։

Ճարտարում մնացել են հին ժամանակներից մնացած մի շարք աղբյուրներ։ Ղուզե ճարտարում առավել նշանավոր են Մոտե ճուրը, Խաչուն ճուրը, Շրշոանը, Վեսած աղբյուրը, իսկ Գյունե ճարտարում՝ Նավերը, Խութին ճուրը, Երե ճուրը, Չաղալ աղբյուրը, Գովուն աղբյուրը, Ծրվաճուրը, Ծլլկը, Սարվազ աղբյուրը, Հաբեթ ապուն աղբյուրը։

Դուրդուրչակ աղբյուրի ջուրն օգտագործվում է ալերգիկ հիվանդների բուժման համար։

Ճարտարում պահպանվել են պատմամշակութային նշանակության հուշարձաններ։ Դրանցից հայտնի է Եղիշեի վանքը կամ Եղիշե կույսի վանքը։ Ճարտարցիներն այն անվանում են Ղշավանք։ Վանքի ներկայիս շինությունները կառուցվել են 12-րդ դարում։ 1675 թ. այն վարպետ Գաբրիելի կողմից հիմնովին վերանորոգվել է։ Հայտնի է նաև Գյունե ճարտարի Ամենափրկիչ եկեղեցին, որը 1789 թ. կառուցել է վարպետ Հարությունը։ Ղուզե ճարտարի Սբ. Գևորգ եկեղեցին կիսավեր վիճակում է գտնվում։

Սպիտակ բերդասարի վրա պահպանվում է Բերդի նահատակ, իսկ Կոհակ սարի վրա՝ մատուռների հիմնապատերը։

Ինչպես Արցախի մյուս բնակավայրերում, այնպես էլ ճարտարում գործել են կրթական և մշակութային հաստատություններ։ 1874-75 ուսումնական տարում Գյունե ճարտարում բացվել է եկեղեցական ծխական դպրոց, իսկ 1883-84 ուսումնական տարիներից գործում էր երկսեռ դպրոց<sup>1070</sup>։

Խորհրդային տարիներին ճարտարում գործում էր երկու միջնակարգ և երկու ութամյա դպրոց։ Աշակերտների թիվը հասնում էր 850-ի<sup>1071</sup>։ Ներկայումս ճարտար քաղաքում գործում են հինգ դպրոցներ։

Ճարտարի թիվ 1 Ազատամարտիկների անվան հոսքային դպրոցի տնօրեններ էին՝ Լեոնարդ Տոնյանը (1988-2000 թթ.), Օֆելյա Շահրամանյանը (2000-2007 թթ.), Աիդա Հովհաննիսյանը (2007-2013 թթ.), Լեոնարդ Տոնյանը՝ 2013 թվականից առայսօր։

Թիվ 2 Ա. Ավանեսյանի անվան դպրոցի տնօրեններն էին՝ Բաբկեն Սաֆարյանը (1999-2007 թթ.), Պերճ Գասպարյանը (2007-2012 թթ.), Հասմիկ Մայիլյանը՝ 2012 թվականից առայսօր։

Թիվ 3 Հ. Հարությունյանի անվան հիմնական դպրոցի տնօրենը 1999 թվականից առայսօր Մ. Արզումանյանն է։

Թիվ 4 Ա. Հայրապետյանի անվան հիմնական դպրոցի տնօրենն է՝ Գ. Գրիգորյանը։

<sup>1068</sup> Մելքումյան Ա., Ճարտար, Երևան, 2006, էջ 22։

<sup>1069</sup> Մելքումյան Ա., նշվ. աշխ., էջ 51։

<sup>1070</sup> Ավանեսյան Ա., Հարությունյան Գ., Արցախի կրթական համակարգը, հ. 1, էջ 382։

<sup>1071</sup> ԱրՊՀ հայագիտական կենտրոն։



Թիվ 5 հիմնական դպրոցը հիմնադրվել է 2011 թ. Ճարտարի Ալիբալի տեղամասում կառուցված նոր գործարանում: Այն հիմնականում սպասարկում է սպաների երեխաներին:

Ճարտարից են սերված նշանավոր գիտնականներ, քաղաքական պետական գործիչներ՝ օվկիանոսագետ, Ռուսաստանի ԳԱ ակադեմիկոս Արտեմ Սարգսյանը, բժշկական գիտությունների դոկտոր, պրոֆեսոր Երվանդ Հակոբյանը, ֆիզմաթ գիտությունների դոկտոր Ֆոմբերդ Բախշյանը, քիմիական գիտությունների դոկտոր, պրոֆեսոր Ալեքսանդր Գևորգյանը, տնտեսագիտության դոկտոր, պրոֆեսոր, ՀՀ ԱԺ փոխնախագահ Միքայել Մելքումյանը, տնտեսագիտության դոկտոր Անահիտ Մելքումյանը, աշխարհագրական գիտությունների դոկտոր, պրոֆեսոր Սերգեյ Մելքումյանը, երկրաբան, պրոֆեսոր, Երևանի պոլիտեխնիկական ինստիտուտի պրոռեկտոր Սուրեն Սուլեյմանյանը, գյուղատնտեսական գիտությունների դոկտոր, պրոֆեսոր Գեորգի Հակոբյանը, կենսաբանական գիտությունների դոկտորներ Միրիկ Սուլեյմանյանն ու Սեներիկ Հայրապետյանը, կենսաբանական գիտությունների դոկտոր պրոֆեսորներ Բորիս և Անդրեյ Վարդապետյանները (հայր և որդի), տեխնիկական գիտությունների դոկտոր Ռուդիկ Սահակյանը, ֆիզմաթ գիտությունների դոկտոր Լևոն Հայրապետյանը, մանկավարժական գիտությունների դոկտոր, պրոֆեսոր, ԱրԴՀ նախկին ռեկտոր, ԱՀ ԱԺ պատգամավոր Արպատ Ավանեսյանը, քիմիական գիտությունների դոկտոր, պրոֆեսոր Օլեգ Քամալյանը, Երևանի մանկավարժական ինստիտուտի ռեկտոր Լևոն Վարդունին, կապիտան Արտաշես Վարդապետյանը, որը 1918–1919 թթ. եղել է Արցախի զինված ուժերի շտաբի պետը, ՀԽՍՀ Նախարարների խորհրդի նախագահի տեղակալ Եղիշե Ասատրյանը, ՀԽՍՀ արդարության ժողովում, գլխավոր դատախազ, Գերագույն դատարանի նախագահ Լևոն Վարդապետյանը, կուսակցական, պետական գործիչներ Միսաք Բալայանը, Շմավոն Պետրոսյանը, Արամ Գրիգորյանը, ՀԽՍՀ սոցիալական ապահովության նախարար Նարինե Բալայանը, ՀՀ գլխավոր շտաբի պետ, գեներալ-գնդապետ Մովսես Հակոբյանը:

Ճարտարում այժմ գործում է վարդագույն տուֆից կառուցված հիասքանչ մշակույթի պալատ, 3 ակումբ, 5 գրադարան, հյուրանոց, պատերազմում զոհվածների հուշարձան-թանգարան, հիվանդանոց, բաղնիք, կարի բաժանմունք, ճաշարան: Ճարտարում գործում է նաև 2 մանկապարտեզ:

Հայրենական Մեծ պատերազմի տարիներին 500 ճարտարցիներ զոհվել են: Նրանց հիշատակին Ճարտարում կառուցվել է տուֆակերտ հուշարձան:

Ճարտարի 119 ազատամարտիկներ 1988–1994 թթ. իրենց կյանքը նվիրաբերեցին հայրենի երկրի սահմանների պաշտպանության սուրբ գործին: Ճարտարի ամենագողորիկ վայրերից մեկում՝ մշակույթի պալատի հարևանությամբ, կառուցված է նրանց հիշատակը հավերժացնող հուշարձան: Ճարտարցիներից գեներալ-գնդապետ Մովսես Հակոբյանը արժանացել է «Արցախի հերոս»-ի բարձր կոչմանը: ԱՀ «Մարտական խաչ» 1-ին աստիճանի ասպետներ են Անդրանիկ Շամիրի Ղահրամա-

նյանը, Հովիկ Վաչենի Հարությունյանը, Հովիկ Խանլարի Զիվանյանը, Հայկազ Արշավիրի Հակոբջանյանը, Ժիրայր Համլետի Պողոսյանը, Թաթուլ Սլավիկի Հայրապետյանը, Էռնեստ Լենտրուշի Դադայանը, Ռուբիկ Հրանտի Հայրապետյանը: ԱՀ «Մարտական խաչ» 2-րդ աստիճանի շքանշանակիրներ են Բորիկ Բեհրուբի Ղազարյանը, Հովիկ Հրանտի Աղաջանյանը, Սերժ Ռուբենի Հայրապետյանը, Սարգիս Սեդրակի Ամիրյանը, Հովիկ Վարդանի Առստամյանը, Արամայիս Գեորգիի Հայրապետյանը, Գևորգ Լեոնիդի Միրզոյանը, Հրայր Համլետի Պողոսյանը, Յուրի Վաղարշակի Բաբաջանյանը, Գարիկ Անդրեյի Պետրոսյանը, Գեորգի Մկրտչյանը, Հայասեր Հայրապետյանը, Գարուշ Լևոնի Սարգսյանը, Լեոնիկ Գուրգենի Աղաբեկյանը, Հովիկ Ալբերտի Միրզոյանը, Սեակ Արագի Ղուկասյանը, Ոսկան Ապրեսի Ազիզյանը, Վարուժան Սաշայի Գևորգյանը, Կարեն Ռաֆիկի Հակոբյանը, Արթուր Ռաֆիկի Հովսեփյանը, Վովա Աշոտի Մովսիսյանը, Կարեն Ռաֆիկի Թովմասյանը, Կարեն Շահենի Շաքարյանը և Արսեն Վաչենի Սարգսյանը:

Ճարտարի զարգացման գործում մեծ ներդրում ունի ռուսաստանաբնակ բարերար Վլադիմիր Ավագյանը: Նրա իսկ ստեղծած հիմնադրամը լայնածավալ շինարարական աշխատանքներ է կատարում ոչ միայն Ճարտարում, այլ նաև մյուս բնակավայրերում: Նրա միջոցներով Ճարտարում կառուցվել է նաև նոր եկեղեցի:

Այսօր Ճարտարում աշխատում է Ստեփանակերտի գորգի ֆաբրիկայի մասնաձյուղը: Խորհրդային տարիներին այստեղ տեղակայված էին Ստեփանակերտի մետաքսի կոմբինատի, կոնդենսատորների գործարանի մասնաձյուղերը: Նշանավոր էր Ճարտարի գինու գործարանը:

Մայրուղիներին մոտ լինելը, գյուղատնտեսական նշանակության հողահանդակների բավարար չափը, բնակչության քանակը, կրթական որակը, նորոքյա պետականության պայմաններում զարգացման լայն հեռանկարներ են բացում Ճարտար քաղաքի համար:

Ճարտարում 2018 թ. կար 985 տուն, 3909 բնակիչ<sup>1072</sup>: Նրանք աշխատում են գյուղատնտեսության ոլորտում, պետական և մասնավոր հիմնարկ-ձեռնարկություններում, ծառայում ԱՀ Պաշտպանության բանակում:

### ՄԱՃԿԱԼԱՇԵՆ

Գյուղը գտնվում է ԱՀ հարավարևելյան հատվածում՝ Մարտունու շրջանում՝ նախկին Վարանդա գավառում: Գյուղը տեղաբաշխված է Ամարասի հովտում՝ համանուն գետի երկու ափերին: Բնակավայրի արևելյան մասով ձգվում է Լուսավորչի, իսկ հարավարևելյան մասով՝ Խազագի լեռները:

<sup>1072</sup> ԱՀ առկա բնակչության թվաքանակը 2018 թ. հունվարի 1-ի դրությամբ, էջ 4:

Ամարասի հովիտը դարեր շարունակ Արցախի համար ոչ միայն հոգևոր կենտրոնի դերակատարություն է ունեցել, այլև երկրամասի համար պաշտպանական հանգույց է հանդիսացել: Բոլոր ժամանակների նվաճողներն էլ փորձել են Ամարասի հովտով խորանալ լեռնաստանի մեջ և Արցախի հարավային թևը կտրել կենտրոնական և հյուսիսային հատվածներից:

Ամարասի հովտի ռազմավարական նշանակությունը հաշվի առնելով՝ Արշակունյաց թագավորության առաջին պատմափուլում՝ 1-ին և 2-րդ դարերում, Արցախի իշխանական տան ներկայացուցիչները ներկայիս վանական համալիրի շրջակայքում կառուցել էին գյուղաքաղաք: Գյուղատնտեսական աշխատանքների և մասնակի պեղումների ընթացքում հայտնաբերվել են գետնափոր տների մնացորդներ, կարասներ, սափորներ, քարե սանդեր, խեցեղեն անոթներ, երկաթյա գեղարդներ, դանակներ, ձիթաճրագներ, զարդարանքներ, կավե ամանների թրծման հնոցներ:

Գյուղաքաղաքն էլ հիմք է հանդիսացել, որպեսզի 4-5-րդ դարերում կառուցվի Ամարասի վանական համալիրը:

4-րդ դարի սկզբներին Գրիգոր Լուսավորիչն Ամարասում հիմնել է վանք, որի կառուցումն ավարտել է նրա թոռը Գրիգորիսը: Վատնյա դաշտում գոհվելուց հետո, նրա դին տեղափոխել և ամփոփել են Ամարասի վանքում:

Ըստ Մովսես Կաղանկատվացու՝ 489 թ. Աղվանքի Վաչագան Գ Բարեպաշտ թագավորը Ամարասում վերագտնում է Գրիգորիսի գերեզմանի տեղը և վրան մատուտ կառուցում:

5-րդ դարի սկզբին Մեսրոպ Մաշտոցն Ամարասում դպրոց էր բացել:

Արաբական արշավանքների ժամանակ վանքը և գյուղաքաղաքը ավերվել են գավթիչների կողմից: 821 թ. արաբները, Պարտավից շարժվելով դեպի Արցախի խորքերը, ասպատակեցին Ամարասը և մոտ հազար հոգու գերեվարելով՝ ամրացան Շիկաքար բերդում: Արցախի Սահլ Սմբատյան իշխանին հաջողվում է Մուխանքի դաշտում ջախջախել արաբներին<sup>1073</sup>:

Ամարասը դաժան ավերածությունների և թալանի է ենթարկվել 1293 թ. մոնղոլ Աբաղախանի հրոսակների կողմից: Նրանք, կողոպտելով վանքը, իրենց հետ տարել էին Սբ. Գրիգորիսի գավազանը և 36 ակներով ընդելուզված ոսկեձուլ խաչը:

1387 թ. Լանկ Թեմուրի արշավանքից հետո Ամարաս գյուղաքաղաքը և վանքը նորից ավերվել են: Ավանդությունը պատմում է, որ, որպեսզի վանքը այլևս չվերականգնվի, Լանկ Թեմուրը իր զորքը շարքով կանգնեցրել էր մինչև Երասխի ափը, և զինվորները, վանքի քարերն իրար տալով, թափել էին գետը: Սակայն այս անգամ էլ, երբ բռնակալը հեռացել էր Արցախից, վանքը նորից վերաշինվել և ավելի շքեղ տեսք է ստացել:

Ամարասը դարերի հողովույթում շարունակում էր մնալ որպես եպիսկոպոսանիստ և մշակութային-լուսավորչական աշխույժ կյանքով ապրող կենտրոն: Ամարասում

<sup>1073</sup> Բալայան Վ., Արցախի պատմությունը, էջ 74:

ստեղծվել էին թանկարժեք ձեռագրեր, որոնց մի մասն այսօր պահվում է Մատենադարանում:

17-րդ դարում վանքը պարսպապատվել էր: 18-րդ դարի վերջերին Վարանդայի մելիք Շահնազարը, մեղքերին թողություն տալու նպատակով, վանական համալիրը հիմնովին վերանորոգել է:

Ամարասում պահպանվում է 925 թ. արձանագրությամբ խաչքար:

1832-1847 թվականներին ռուսները Ամարասը դարձրել էին մաքսատուն: Բաղդասար Մեսրոպուլիտին հաջողվել էր վերադարձնել Ամարասն ու վանական կալվածքները:

19-րդ դարի երկրորդ կեսին շուշեցի բարերարների ջանքերով վանական համալիրը վերանորոգվել և նոր կյանք էր ստացել:

Խորհրդային տարիները նոր արհավիրքներ բերեցին բազում դարերով անցած հոգևոր մշակութային կենտրոնին:

Խորհրդային Ադրբեջանի ղեկավարները 1921 թ. նոյեմբերին ձերբակալեցին և Բաքվի բանտը նետեցին Ամարասի վանահայր Սուրեն եպիսկոպոսին<sup>1074</sup>:

1929 թ. հոկտեմբերի 4-ին փակվեց Ամարասի հողակերտ եկեղեցին, իսկ պատմամշակութային արժեքները ուղարկվեցին Բաքու՝ «ուսումնասիրելու» համար<sup>1075</sup>:

Արցախի պետականության վերականգնումից հետո Ամարասը նորից դարձավ հոգևոր մշակութային կենտրոն: Ներկայումս ԱՀ կառավարության և բարերարների ֆինանսավորմամբ իրականացվում են վերանորոգման աշխատանքներ:

Ամարաս գյուղաքաղաքի կենսագրությունը անշեղորեն կապված է վանական համալիրի պատմական ճակատագրի հետ: 19-րդ դարի առաջին կեսին, երբ վանքը վերածվել էր մաքսատան, խամրել էր նաև գյուղաքաղաքի վաղեմի փառքը: 1905-1906 թվականների հայ-թաթարական ընդհարումների ժամանակ վանքը և գյուղաքաղաքը նորից հայտնվել էին դաժան հակամարտության կիզակետում:

Խորհրդային տարիներին ԼՂԻՄ կանոնադրությունը մշակելու, վարչատարածքային պատկանելիության հարցերը լուծելու և նոր միավորի սահմանները ճշտելու նպատակով Լեռնային Ղարաբաղի, Դաշտային Ղարաբաղի, Քուրդիստանի և ԱԽԱՀ կենտրոնական իշխանություններից 1923 թ. ստեղծված հանձնաժողովի փաստաթղթերում Ամարասը դեռևս հիշատակված էր որպես բնակավայր<sup>1076</sup>: Ավելին, արխիվում պահպանվել է Ամարասի բնակիչ Լուսիկ Դանիելյանի նամակը՝ գրված 1929 թ. ԼՂԻՄ Կենտգործկոմին, որի մեջ նա թախանձագին խնդրում էր մարզի իրավասու մարմիններին՝ թույլ տալ իրեն և ընտանիքի անդամներին աքսորավայրից՝ Ղազախից, նորից տեղափոխվել հարազատ օջախ՝ Ամարաս<sup>1077</sup>:

<sup>1074</sup> ՀԱԱ, ֆ. 114, ց. 2, գ. 98, թ. 46:  
<sup>1075</sup> Բալայան Վ., Շուշի, էջ 304:  
<sup>1076</sup> Բալայան Վ., Դրվագներ..., էջ 176:  
<sup>1077</sup> ԱՀ պետարխիվ, ֆ. 1, ց. 2, գ. 11, թ. 59:

Փաստորեն, մինչև 1930-ական թվականների կեսերը Ամարաս բնակավայրը շարունակում էր գոյատևել:

Ամարաս բնակավայրից 3,5 կմ դեպի հյուսիս՝ Մաշադիշենի (Կոլխուզաշեն) կալեբում, 1923 թ. վերոնշյալ գյուղից մի քանի ընտանիքներ են հաստատվել: Բաքվից գործուղված, ծննդով Սիսիանից մի «տասնազարական» բանվորի առաջարկությամբ նոր բնակավայրը ստացել էր Մաճկալաշեն անունը:

Այսպիսով, հնագույն Ամարաս գյուղաքաղաքի կենսագրության շարունակողը դառնում է Մաճկալաշենը:

1930 թ. Մաճկալաշենում կոլտնտեսություն է կազմակերպվել: 1950 թ. այն ներառվեց Սոսի կոլտնտեսության կազմի մեջ: 1988 թ. Մաճկալաշենի կոլտնտեսությունը նորից առանձնացվեց: 1998 թ. հողերի սեփականաշնորհումից հետո գյուղում կազմակերպվեցին անհատական տնտեսություններ:

Տարբեր տարիների Մաճկալաշենի կոլտնտեսությունը ղեկավարել են Համլետ Անոնյանը, Ալբերտ Գրիգորյանը, Արտաշես Հարությունյանը:

Գյուղից Հայրենական մեծ պատերազմին մասնակցել է 131 մարդ, որոնցից 51-ը զոհվել է: Նրանց հիշատակին Մաճկալաշենում հուշարձան է կառուցվել:

Արցախյան ազատագրական պատերազմի տարիներին Մաճկալաշենը հերոս գյուղի համարում է ձեռք բերել: Մաճկալաշենը և շրջակա հայկական գյուղերի երիտասարդները Արմեն Մելքումյանի հրամանատարությամբ Ամարասի հովտում թշնամու դեմ վահան էին դարձել: Ռազմական գործողություններին Մաճկալաշենից մասնակցել է 132 ազատամարտիկ: Նրանցից 28-ը զոհվել է:

ԱՀ «Մարտական խաչ» 1-ին աստիճանի շքանշանի արժանացել են Գեղամ Կարապետյանը, հետմահու՝ Արմեն Մելքումյանը, Նելսոն Հարությունյանը, Կարեն Ավետիսյանը, ԱՀ «Մարտական խաչ» 2-րդ աստիճանի շքանշանի ասպետ են դարձել Գագիկ Գաբրիելյանը, Լեոնիկ Ավանեսյանը, Մերուժան Հարությունյանը, Կամո Խաչատրյանը, իսկ հետմահու՝ Արամ Ավետիսյանը և Արմեն Ծատրյանը:

Ջոհված ազատամարտիկների հիշատակին գյուղում կառուցվել է հուշահամալիր:

1924-1925 ուսումնական տարում Մաճկալաշենում բացվել էր տարրական դպրոց: 1960-1961 ուսումնական տարվանից այն ութամյայի կարգավիճակ էր ստացել: 1967 թ. գյուղում նոր դպրոցական շենք է կառուցվել: Արցախյան պատերազմի տարիներին այն վերածվել էր շտաբի: Պատերազմից հետո դպրոցը հիմնականորոգվել է: Այն միջնակարգի կարգավիճակ ունի և կրում է Արմեն Մելքումյանի անունը:

Տարբեր տարիներին դպրոցի տնօրեններ են եղել Հովհաննես Գրիգորյանը, Լևոն Առաքելյանը, Վանի Գաբրիելյանը, Միքայել Բեգլարյանը, Շուրա Գրիգորյանը, Արտավազդ Խաչատրյանը, Բենիկ Դադասյանը, Լևոն Մուսայելյանը, Ալիշ Մանասյանը, Արմիկ Գևորգյանը, Վերա Ալեքսանյանը, Վալերի Հարությունյանը, Սեդա Ալաիվերյանը, Սլավիկ Գրիգորյանը, Մանուշակ Գևորգյանը, Մանյա Ավանեսյանը:

Ծննդով Մաճկալաշենից են փիլիսոփայական գիտությունների դոկտոր, պրոֆեսոր Աղասի Խաչատրյանը, Մարտունու կուսշրջկոմի առաջին քարտուղար Ստախոն Պետրոսյանը:

Մաճկալաշենի պատմաճարտարապետական նշանակության հուշարձաններն են Ամարասի վանքը, Սբ. Գրիգորիս սրբավայրը:

Գյուղի աղբյուրներն են՝ Աղբյուրաձորի, Շնագայլերի, Շենին ջուր, Հաջուն դարալի:

Բնակավայրի հանդամասերն են՝ Թեղուտ, Սուլու Դարա, Ազնուտ, Շողավար, Ծրած, Քարին առաջ:

Մաճկալաշենում ապրում են Արուսե, Եգանանց, Անոնյանց, Սիրարբունց, Կիվերքանց, Սահականց, Մելքումանց ազգատոհմերի ներկայացուցիչները:

Գյուղը էլեկտրաֆիկացված և գազաֆիկացված է: Ունի խմելու ջրագիծ:

Հեռուստատեսությունը, ռադիոն, բջջային և անլար հեռախոսակապը, ինտերնետ ծառայությունը բնակչությանը հասանելի են:

Համայնքում գործում են գյուղապետարան, ակումբ, բուժկետ, դպրոց, մանկապարտեզ, առևտրի 2 կետ:

Մաճկալաշենում 1989 թ. կար 176 տուն, 671 բնակիչ<sup>1078</sup>, 2019 թ.՝ 146 տուն, 577 բնակիչ<sup>1079</sup>: Նրանց հիմնական գրադմունքը գյուղատնտեսությունն է:

## ՄՅՈՒՐԻՇԵՆ

Գյուղը գտնվում է ԱՀ հարավարևելյան հատվածում՝ Մարտունու շրջանում՝ նախկին Վարանդա գավառում: Բնակավայրը տեղաբաշխված է Բովորխանի լեռնազանգվածից դեպի արևելք ձգվող լեռնաձյուղի արևելահայաց փեշերին:

Ընդհանուր առմամբ գյուղը շրջափակված է Պուղոս դլեն բերձ, Կարմիր բերձ, Ախնավ, Քարեզ, Օռած թումբ, Մաչի մաննը, Դերին կալ սարերով և անտառապատ բլուրներով: Բնակավայրի դիմաց գտնվում է Մաթեզ լեռը, որի վրա կա նաև սրբավայր:

Ծննդով Մյուրիշենցի, պատմական գիտությունների թեկնածու, դոցենտ Վլադիկ Հակոբյանը գտնում էր, որ գյուղը գոյություն ունի 12-13-րդ դարերից: Դրա մասին են վկայում նաև Մյուրիշենի մոտ պահպանված Ծռած թումբ ամրոցի մնացորդները, հին գերեզմանոցի 12-16-րդ դարերի մահարձանները:

Ավանդությունը պատմում է, որ բնակավայրը սկզբում գտնվում էր Աղվաշ կոչված տեղամասում: 17-րդ դարի վերջերին և 18-րդ դարի սկզբներին բնակիչները որոշում են տեղափոխվել ավելի հարմարավետ վայր և իրենց գյուղի հարևանությամբ հիմնում Մյուրիշենը:

<sup>1078</sup> Մելքումյան Ս., նշվ. աշխ., էջ 222:  
<sup>1079</sup> ԱրՊՀ հայագիտական կենտրոն:

Աղվաշ հնավայրում պահպանվում են խաչքարեր, տների պատերի հետքերը: 1869 թ. կառուցվել է Սբ. Աստվածածին եկեղեցին:

18-րդ դարի վերջերին Մյուրիշեն, Կաղարծի, Հաղրուք և Շոշ բնակավայրերից որոշ ընտանիքներ տեղափոխվել են Շամախու գավառ և Մադրասա գյուղի հարևանությամբ հիմնել Մյուրիշեն գյուղը<sup>1080</sup>:

1905–1906 թվականների հայ թաթարական ընդհարումների ժամանակ Մյուրիշենը ճակատային գծում էր հայտնվել: Հարևան Ավդալ և Գյուլափլու թուրքաբնակ գյուղերից ավազակախմբերը հարձակումներ էին գործում Մյուրիշեն և Ավդուռ հայկական գյուղերի վրա: Հայ ինքնապաշտպաններին հաջողվում է հետ մղել այդ հարձակումները:

Վիճակը ավելի ծանրացավ 1918 թ., երբ ավազակախմբերին միացավ թուրքական կանոնավոր զորքը: Արցախի կառավարության և տեղի ինքնապաշտպանական ջոկատներին հաջողվել է կանխել արհավիրքը:

Խորհրդային տարիներին Մյուրիշենը ներառված էր ԼՂԻՄ Մարտունու շրջանի վարչական կազմում:

1930 թ. գյուղում կազմակերպվել է կոլտնտեսություն: Խոշորացման տարիներին՝ 1950–ական թվականներին, կազմակերպվել էր Մյուրիշենի և Ավդուռի միացյալ կոլտնտեսություն:

1988 թ. այն նորից առանձնացվել է: 1998 թ. հողերի սեփականաշնորհումից հետո ստեղծվել են անհատական տնտեսություններ:

Տարբեր տարիների Մյուրիշենի կոլտնտեսությունը ղեկավարել են Արշակ Հակոբյանը, Շահեն Հարությունյանը, Պողոս Պետրոսյանը, Վարդան Թովմասյանը, Ավագ Ավագյանը, Ռշտուն Առաքելյանը, Սլավիկ Պողոսյանը, Ռուբեն Գրիգորյանը, Գրիշա Մեծլումյանը, Բորիկ Մեծլումյանը:

Հայրենական մեծ պատերազմին Մյուրիշենից մասնակցել է 156 մարդ, որոնցից զոհվել է 82-ը: Նրանց հիշատակին գյուղում հուշարձան է կառուցվել:

Արցախյան ազատագրական պատերազմի հաղթանակի կերտման գործում իր ներդրումն է ունեցել նաև Մյուրիշենի հայությունը: 1989–1990 թվականներին գյուղում կազմակերպվել է կամավորական ջոկատ: Մարտական գործողություններին մասնակցել է 40 հոգի: 6 ազատամարտիկներ զոհվել են:

ԱՀ «Մարտական խաչ» 2-րդ աստիճանի շքանշանի հետմահու արժանացել է Արկադի Զաքարյանը:

2016 թ. Մյուրիշենից բարերար Արմեն Սարգսյանի միջոցներով հիմնովին վերակառուցվել է Մյուրիշենի հուշակոթողը և կառուցվել նորը, որը նվիրված է ինչպես Հայրենական, այնպես էլ Արցախյան պատերազմում զոհվածների հիշատակին:

1873 թ. Մյուրիշենում բացվել էր եկեղեցական–ծխական դպրոց: Ուսուցիչն էր Արշակ Տեր–Հայրապետյանը: 1896 թ. դպրոցը փակվել և վերաբացվել է 1906 թ. սեպտեմբերին: Դպրոցի ուսուցիչներն էին Լևոն Զաքարյանը և Ավետիս Գասպարյանը: Դպրոցը պահվում էր բաբվաբնակ մյուրիշենցիների և, ինչ–որ չափով, աշակերտների ուսման վարձով:

1928 թ. Մյուրիշենում բացվել է տարրական դպրոց: 1936–1937 ուսումնական տարում այն յոթնամյայի, իսկ 1964–1965 ուսումնական տարվանից՝ ութամյայի կարգավիճակ էր ստացել:

1947–1948 ուսումնական տարում դպրոցում սովորում էր 132 աշակերտ: 1980–ական թվականներին Մյուրիշենի դպրոցում սովորում էր առավելագույնը 42 աշակերտ, 2018–2019 ուսումնական տարում՝ 15 աշակերտ: Կրթօջախը հիմնական դպրոցի կարգավիճակ ունի:

Տարբեր տարիներին դպրոցի տնօրեններ են աշխատել Արշակ Մեծլումյանը, Վախյա Սարգսյանը, Գուրգեն Բալայանը, Էդիկ Մեծլումյանը, Մուրադ Գաբրիելյանը, Վագիֆ Մեծլումյանը, Լիրա Զաքարյանը:

Ծննդով և ծագումով Մյուրիշենից են ԼՂՀ Գերագույն Խորհրդի (Ազգային ժողով) առաջին գումարման քարտուղար, պատմական գիտությունների թեկնածու, դոցենտ Վարդիկ Հակոբյանը, Ուկրաինայի հանրապետության ներքին գործերի նախարար Արսեն Ավակովը, գյուղատնտեսական գիտությունների դոկտոր, պրոֆեսոր Միքայել Առաքելյանը:

Մյուրիշենի պատմամշակութային նշանակության հուշարձաններն են՝ 12–16-րդ դարերի գերեզմանոցը, Ծռած թումբ ամրոց բնակատեղին (10–12-րդ դարեր), Սբ. Աստվածածին եկեղեցին (1869 թ.), ջրաղացը (19-րդ դար):

Գյուղի աղբյուրներն են՝ Պլաճուր, Ծլլոկ, Կարմիր, Վերդուն, Խուղուն, Ռուսեն, Կտավ, Օխնը, Կարապետի, Մալա, Ռուսեն, Ղաթ:

Մյուրիշենի հանդամասերն են՝ Սոնեն բաղ, Էրկան արտ, Ախնավ, Աղվաշ, Ճեխեն ծոր, Անձուղ արտ, Պառավ արտ, Արջեն պռակ, Քարեգ, Խուղուն չորքակ, Բաղուն գյուղ, Մոշին ակն, Բուղաղա վեղ, Ղուզուն կյումեր, Գունե կյումեր, Ղգարա բաղ:

Գյուղում շարունակում են ապրել Ասիրոյանց, Դայունց, Սահականց, Զաքունց, Պետունց, Խլափանց, Ավագանց, Առաքելանց, Իբունց, Մուլքունանց, Քոլունց, Մքելանց, Բաջունց, Դերունց, Սքանանց, Միսիրանց, Առուստամանց, ազգատոհմերի ներկայացուցիչները:

Գյուղը էլեկտրաֆիկացված և գազաֆիկացված է: Ունի խմելու ջրագիծ:

Հեռուստատեսությունը, ռադիոն, բջջային և անլար հեռախոսակապը, ինտերնետ ծառայությունը բնակչությանը հասանելի են:

Համայնքում գործում են գյուղապետարան, ակումբ, բուժկետ, դպրոց, առևտրի 1 կետ:

<sup>1080</sup> Մակար եպս. Բարխուտարեանց, Աղուանից երկիր և դրացիք, Արցախ, էջ 92:

1890–ական թվականներին գյուղում կար 31 տուն, 280 բնակիչ, 1989 թ.՝ 61 տուն, 187 բնակիչ<sup>1081</sup>, 2018 թ.՝ 39 տուն, 126 բնակիչ<sup>1082</sup>: Նրանց հիմնական զբաղմունքը գյուղատնտեսությունն է:

## ՄԱՄՆԱ

Գյուղը գտնվում է ԱՀ կենտրոնական հատվածում՝ Մարտունու շրջանում՝ նախկին Վարանդա գավառում: Գյուղը տեղաբաշխված է Բովուրխան լեռնազանգվածից դեպի հարավ ձգվող Շոշկավանք լեռնաբազուկի հարավարևելյան լեռնալանջերի միջև:

Գյուղի սահմանային գոտով հոսում է Վարանդա գետի վտակը: Բնակավայրը 3 կողմից շրջապատված է անտառներով:

Բնակավայրի կազմավորման մասին ստույգ տեղեկություններ չկան: Գյուղի տաբեցների կարծիքով Մամնա հիմնադրվել է 15–16–րդ դարերում:

Մինչև վերոհիշյալ ժամանակաշրջանը Տնջրուն տակ տեղամասում և Մամնայից ավելի բարձր՝ հյուսիսարևմտյան ուղղությամբ, գոյություն են ունեցել գյուղեր: Վերջինս ունեցել է Ղուգե, Ներքև Ղուգե, Վերին Ղուգե անունները: Նշված գյուղերից բնակիչները 15–16–րդ դարերում տեղափոխվել և հիմնադրել են ներկայիս բնակավայրը<sup>1083</sup>:

1651 թ. գյուղից հյուսիս, ըստ արձանագրության, Ուսեփ և Գևորգ վարպետները կառուցել են Շոշկավանքը: 1996–1997 թվականներին այն հիմնովին վերակառուցվել է Սամվել և Կարեն Բաբայանների կողմից:

19–րդ դարի երկրորդ կեսին գյուղում կառուցվել է Սբ. Ստեփանոս եկեղեցին:

Մամնայի պատմության արժանահիշատակ էջերից մեկը գրվել է 1918 թ.: Նույն թվականի հոկտեմբերին 400 հոգուց բաղկացած թուրք–թաթարական մի զորամաս փորձել է Շուշիից Վարանդայի վրայով անցնել Կարյազինո՝ նպատակ ունենալով ավերել Դիզակն ու Վարանդան:

Հոկտեմբերի 17–ի երեկոյան թուրքերը հասել էին Մամնա: Ժամանակ շահելու և ուժերը համախմբելու նպատակով Մամնայի բնակիչները «հյուրասիրել» էին թուրքերին: Միաժամանակ սուրհանդակների միջոցով նրանք հարևան գյուղերի կամավորականներին իրադարձությունների ընթացքի մասին տեղյակ են պահել:

Դիզակի զորահրամանատար Արտեմ Լալայանը և կապիտան Արտեմ Պետրոսյանը անմիջապես համախմբել էին Դիզակի և Վարանդայի աշխարհազորայիններին և Ասլանիկին՝ Ասլան Մուրադխանյանին, հանձնարարել փակել թշնամու ճանապարհը: Առավոտյան թուրքերը, անցնելով Մամնա և Կոլխոզաշեն գյուղերի տարածք-

ները բաժանող գետը, հասել էին Կոլխոզաշենի Ջրատափեր դաշտը, որտեղ էլ հայկական ուժերը գլխովին ջախջախել են թուրքերին:

Այս հաղթանակը արցախահայության համար ոգևորիչ էր: Համաժողովրդական պայքար սկսվեց թուրք–մուսավաթական Ադրբեջանի զավթողական քաղաքականության դեմ:

1988 թ.՝ Արցախյան ազատագրական շարժման օրերին, պայքարի առաջնորդներից մեկի՝ Վաչագան Գրիգորյանի ջանքերով, հաղթական ճակատամարտի վայրում հուշարձան է կանգնեցվել:

Խորհրդային կարգերի հաստատվելուց հետո՝ 1929 թ., Մամնայում կոլտնտեսություն է կազմակերպվել: 1998 թ. հողերի սեփականաշնորհումից հետո ստեղծվեցին մենատնտեսություններ:

Տարբեր տարիների Մամնայի կոլտնտեսությունը ղեկավարել են Կոստի Պետրոսյանը, Սոկրատ Հակոբջանյանը, Եսավ Սարգսյանը, Համլետ Բաղասյանը:

Հայրենական մեծ պատերազմին գյուղից մասնակցել է 85 մարդ, զոհվել է 55–ը: Նրանց հիշատակին գյուղում հուշարձան է կառուցվել:

Արցախյան ազատագրական պատերազմին գյուղից մասնակցել է 11 ազատամարտիկ: Արթուր Գասպարյանը, Դավիթ Խաչատրյանը, Ռոմա Գրիգորյանը և Լեոնիկ Ծատրյանը մարտական գործողությունների ժամանակ զոհվել են: ԱՀ «Մարտական խաչ» 2–րդ աստիճանի շքանշանի հետմահու արժանացել է Հրանտ Ծատրյանը:

1884 թ. Մամնայում բացվել էր եկեղեցական–ծխական դպրոց: Ուսուցիչն էր Սերգի Տեր–Իսրայելյանը: 1896 թ., երբ ցարական կառավարության որոշմամբ փակվել էին հայկական դպրոցները, Մամնայում շարունակում էր գործել կրթական օջախը:

1908–1909 ուսումնական տարում Մամնայում բացվել է մեկդասյա երկսեռ ծխական դպրոց: Այն ուներ երկու բաժանմունք: Ուսուցիչն էր Մելիք Տեր–Գրիգորյանը:

1930 թ. գյուղում գործել է տարրական դպրոց, որը հետագայում ութամյալի կարգավիճակ էր ստացել: 2012 թ. կրթական հաստատությունը դարձել է Կոլխոզաշենի միջնակարգ դպրոցի մասնաճյուղը:

Տարբեր տարիների դպրոցը ղեկավարել են Ալվինա Ծատրյանը, Նունե Ուլուբյանը, Մարետա Հարությունյանը, Դիանա Սահակյանը:

2018–2019 ուսումնական տարում դպրոցում սովորում էր 9 աշակերտ:

Ժազումով Մամնայից են երգահան Անդրեյ Բաբաևը (Բաբայան), ԱՀ ՊԲ հրամանատար, գեներալ–լեյտենանտ, Արցախի հերոս Սամվել Բաբայանը, Գերագույն խորհրդի (ԱԺ) առաջին գումարման պատգամավոր, Ֆիզմաթ գիտությունների թեկնածու, դոցենտ Հրանտ Խաչատրյանը, գրող, հրապարակախոս, ԱՀ Գլխավոր դատախազ Վլադիմիր Գասպարյանը:

Մամնայի պատմամշակութային նշանակության հուշարձաններն են՝ Շոշկավանքը (1651 թ.), Սբ. Աստվածածին եկեղեցին (19–րդ դար), Փիստիկալեր և Շիլլորու խաչ սրբավայրերը:

<sup>1081</sup> Մելքումյան Ս., նշվ. աշխ., էջ 246:  
<sup>1082</sup> ԱՀ առկա բնակչության թվաքանակը 2018 թ. հունվարի 1–ի դրությամբ, էջ 4:  
<sup>1083</sup> ԱրՊՀ հայագիտական կենտրոն:

Գյուղի աղբյուրներն են՝ Շենին, Սպիտակ, Գյավալեն, Տնջրեն տակեն, Կուճուր, Մեծ, Կենուն:

Բնակավայրի հանդամասերն են՝ Խոտհարքը, Թքերնոտը, Փիստիկալերը, Ղու մեն կլոխը, Տանձուն խութը, Թխկուն տափը, Ըրքաշ տափը, Գաղուկեն տափը:

Համայնքում շարունակում են ապրել Քսապարանց, Ծտորանց, Քալունց, Ազունց, Հուրունց ազգատոհմերի ներկայացուցիչները:

Գյուղը էլեկտրաֆիկացված է: Ունի խմելու ջրագիծ:

Հեռուստատեսությունը, ուղիոն, քջջային և անլար հեռախոսակապը, ինտերնետ ծառայությունը բնակչությանը հասանելի են:

Համայնքում գործում են գյուղապետարան, ակումբ, բուժկետ, դպրոց:

Մամնայում 1890–ական թվականներին կար 70 տուն, 490 բնակիչ<sup>1084</sup>, 1987 թ.՝ 27 տուն, 74 բնակիչ<sup>1085</sup>, 2018 թ.՝ 22 տուն, 72 բնակիչ<sup>1086</sup>: Նրանց հիմնական զբաղմունքը գյուղատնտեսությունն է:

### ՄՈՒՇԿԱՊԱՏ

Գյուղը գտնվում է ԱՀ հարավարևելյան հատվածում՝ Մարտունու շրջանում՝ նախկին Վարանդա գավառում: Բնակավայրը տեղաբաշխված է Բովուրխանի լեռնազանգվածից դեպի հարավ արևելք ձգվող լեռնաձյուղերից մեկի վրա գոյացած հարթակին:

Մուշկապատը՝ որպես բնակավայր, ձևավորվել է վաղ միջնադարում:

Հայտնի է, որ Ավարայրի ճակատամարտից հետո Հայաստանի տարբեր նահանգներում, այդ թվում՝ Արցախում ազատագրական պատերազմի նահատակների հիշատակին սրբատեղիներ են կառուցվել: Վարդան գորավարի անունը կրող մի մատուռ էլ կառուցվել էր Մուշկապատում:

Արցախի հնագույն այս բնակավայրը միշտ էլ ներգրավված է եղել ազատագրական պայքարի հորձանուտներում:

Ավանդությունը պատմում է, որ սղնախական պայքարի տարիներին Ավան հարյուրապետը գյուղից 1 կմ հեռավորության վրա ջախջախել է Վարանդայի կողմերում հայտնված ավարառու լեզգիներին: Այդ հաղթանակի մասին նա ժայռի վրա արձանագրություն է թողել, որը ներկայումս ծածկված է հողով: Վերոհիշյալ տեղամասը ժողովուրդը անվանել է Ավանա քար:

13–րդ դարում Մուշկապատում կառուցվել է Սբ. Աստվածածին եկեղեցին: 18–րդ դարի սկզբներին Մելիք Եզանի կողմից այն հիմնովին վերանորոգվել է: Շինարարա-

<sup>1084</sup> Մակար եպս. Բարխուտարեանց, նշվ. աշխ., էջ 216:

<sup>1085</sup> Մելքումյան Ս., նշվ. աշխ., էջ 234:

<sup>1086</sup> ԱՀ առկա բնակչության թվաքանակը 2018 թ. հունվարի 1–ի դրությամբ, էջ 4:

կան միջամտություններն այնքան շատ են եղել, որ երբեմն եկեղեցու կառուցման ժամանակաշրջան է համարվում 18–րդ դարը:

2017 թ. ծագումով մուշկապատցի բարերար Անդրեյ Մարտիրոսովի միջոցներով և ԱՀ կառավարության համաֆինանսավորմամբ վերանորոգվել է Սբ. Աստվածածին եկեղեցին:

19–րդ դարում Մուշկապատից մի քանի ընտանիքներ տեղափոխվել են Կոկիսուն (Գեոզ չայ) գավառ և հիմնել Դայմադաղը գյուղը<sup>1087</sup>:

Խորհրդային կարգերի հաստատվելուց հետո Մուշկապատում 1930 թ. կոլտնտեսություն է կազմակերպվել: Տնտեսությունների խոշորացման տարիներին՝ 1951 թ., Մուշկապատի և Հաղորտու կոլտնտեսությունները միավորվել են:

1998 թ. հողերի սեփականաշնորհումից հետո ստեղծվել են անհատական տնտեսություններ:

Տարբեր տարիների Մուշկապատի կոլտնտեսությունը ղեկավարել են Սերգեյ Մանգասարյանը, Աբրահամ Ստեփանյանը, Միշա Ասրիբաբայանը, Խաչատուր Ասրիբաբայանը, Միշա Սաղյանը, Ռուբեն Մուսայելյանը, Ամիր Առուշանյանը, Եղիշե Մարտիրոսյանը, Աշոտ Մուսայելյանը, Շահմուրադ Գրիգորյանը, Հրանտ Հովսեփյանը, Լևիտան Ավանեսյանը, Ռուդիկ Բաղդասարյանը:

Մուշկապատից Հայրենական մեծ պատերազմին մասնակցել է 272 մարդ, զոհվել է 127–ը: Նրանց հիշատակին գյուղում հուշարձան է կառուցվել:

Մուշկապատի հայությունն իր արժանի ավանդն ունեցավ արցախահայ պետականության վերակերտման գործում: 1988 թ. գյուղում ստեղծվել է կամավորական ինքնապաշտպանական ջոկատ, որը 1991–1994 թվականների ռազմական գործողությունների ժամանակ ռազմաճակատի տարբեր հատվածներում հերոսաբար կռվել է թշնամու գերազանցող ուժերի դեմ:

Մարտունու պաշտպանական շրջանի գնդի շտաբի պետի պարտականությունները կատարում էր մուշկապատցի փոխգնդապետ ԱՀ «Մարտական խաչ» 1–ին աստիճանի շքանշանակիր Աբրիկ Հայրապետյանը:

Գնդապետ Կարեն Գրիգորյանն էլ հետագայում դարձավ Մարտունու երրորդ ՊՇ հրամանատար:

ԱՀ «Մարտական խաչ» 2–րդ աստիճանի շքանշանի արժանացել են Յուրի Բեզլարյանը, Աբրիկ Մուսայելյանը և Կարեն Գրիգորյանը:

Մուշկապատից 80 հոգի մասնակցել են ռազմական գործողություններին: 17 ազատամարտիկներ զոհվել են: Նրանց հիշատակին գյուղում հուշարձան է կառուցվել:

1886–1887 ուսումնական տարում Մուշկապատում քացվել է եկեղեցական–ծխական դպրոց, որտեղ սովորում էր 20 աշակերտ, դասավանդում՝ 1 ուսուցիչ: Դպրոցը փակվել է 1896 թ. ու վերաքացվել 1907 թ.: Ուսուցիչն էր Առստամ Հովհաննիսյանը:

<sup>1087</sup> Մակար եպս. Բարխուտարեանց, Աղունից երկիր և դրացիք, Արցախ, էջ 102:



Դպրոցը 1930-ական թվականների վերջերին ստանում է յոթնամյայի, 1960-ական թվականներին՝ ութամյայի, իսկ 1985 թ.՝ միջնակարգի կարգավիճակ: 1981 թ. դպրոցական նոր հարմարավետ շենք է կառուցվել: «Մանկության առաքելություն» հայֆրանսիական կազմակերպության կողմից 2005 թ. դպրոցը հիմնանորոգվել է:

1950-60-ական թվականներին դպրոցում սովորում էր 200 աշակերտ, 1970-80-ական թվականներին՝ 100, 1990-ական թվականներին՝ 80, իսկ 2018-2019 ուսումնական տարում՝ 50 աշակերտ, դասավանդում՝ 19 ուսուցիչ: 2002 թ. դպրոցը անվանակոչվել է Բագրատ Ուլուբաբյանի անունով:

Տարբեր տարիների դպրոցի տնօրեններ են աշխատել Գրիգոր Ուլուբաբյանը, Համբարձում Կարապետյանը, Անդրեյ Մանգասարյանը, Համբարձում Հովսեփյանը, Ժենյա Եղյանը, Արմո Ուլուբաբյանը, Արմենակ Սարգսյանը, Արշավիր Հովհաննիսյանը, Միքայել Ուլուբաբյանը, Աստղիկ Սարուխանյանը, Մարուսյա Ուլուբաբյանը, Արմենակ Սարգսյանը, Արշավիր Հովհաննիսյանը, Միքայել Ուլուբաբյանը, Սաշա Ավանեսյանը, Կամո Գրիգորյանը, Կամո Պետրոսյանը:

Ծննդով Մուշկապատից են գրող, պատմական գիտությունների դոկտոր, արցախահայ ազատագրական պայքարի ռաիվիրաներից մեկը՝ Բագրատ Ուլուբաբյանը, գրող Արմո Լեոնենցը:

Գյուղի պատմամշակութային նշանակության հուշարձաններն են Ար. Վարդան Մատուռը, Ար. Աստվածածին եկեղեցին, Քմախաչին տակ, Ծրտախաչին յալ սրբատեղիները:

Գյուղի աղբյուրներն են՝ Շենին ջուր, Ցեխեն, Յաղուբեն, Տկողեն, Հաչալըղ, Թողլայեր, Ծվեն ծոր, Ծրվաճուր, Ցղուբեն, Շխրին, Շրշոան, Սիսեռ, Պիծի կետ, Առու կերակ, Ծլոկ:

Մուշկապատի հանդամասերն են Քարատափը, Թաքուն բաղը, Բուստանա ծմակը, Մանգունց բաղը, Մրայանց բաղը, Տծեր ծորը, Ետե հանդը, Համամեն յալը: Գյուղի տարեցները ասում են, որ Համամեն յալ հանդամասը կապված է Աղվանից Գրիգոր Համամ Արևելցի իշխանի անվան հետ:

Գյուղում շարունակում են ապրել Դդամանց, (Դադամյան, Դադալյան, Գրիգորյան, Պետրոսյան, Մուսայելյան, Հայրապետյան, Հովսեփյան, Առստամյան, Բալայան, Սարգսյան), Ուլուբաբանց (Ուլուբաբյան, Ասրիբաբյան, Հովհաննիսյան, Օհանջանյան, Ջհանգիրյան, Միրզաջանյան), Շթանանց (Ստեփանյան, Ավանեսյան), Լթամանց (Բարայան, Բեգլարյան), Սաղյանց (Սաղյան, Ալավերդյան), Ուլվանց (Դանիելյան, Աղաբեկյան), Բուդդունց (Սարգսյան, Փարամազյան, Մանգասարյան, Բալայան) ազգատոհմերի ներկայացուցիչները:

Մուշկապատում 19-րդ դարի սկզբներին կար 26 տուն, 1832-1833 թթ.՝ 152 բնակիչ, 1841 թ.՝ 125 բնակիչ, 1851 թ.՝ 250 բնակիչ, 1873 թ.՝ 469 բնակիչ, 1885 թ.՝ 706

բնակիչ, 1897 թ.՝ 762 բնակիչ, 1917 թ.՝ 1361 բնակիչ, 1921 թ.՝ 1002 բնակիչ<sup>1088</sup>, 2018 թ.՝ 85 տուն, 302 բնակիչ<sup>1089</sup>: Նրանց հիմնական զբաղմունքը գյուղատնտեսությունն է:

## ՆՆԳԻ

Գյուղը գտնվում է ԱՀ հարավարևելյան հատվածում՝ Մարտունու շրջանում՝ նախկին Վարանդա գավառում:

Բնակավայրը տեղաբաշխված է Խոնաչենի վերին հոսանքի աջափնյա հարավահայաց լեռնալանջին: Գյուղը երեք կողմերից շրջապատված է հարավահայաց լեռներով: Ննգին արևմտյան մասից շրջափակված է Բովուրխանի, հյուսիսից՝ Ծառնիսի, հարավից՝ Ղավախանի անտառածածկ սարերով: Միայն հարավարևելյան ուղղությամբ բնակավայրը ելք ունի դեպի հարթավայրը: Աշխարհագրական այս դիրքը գյուղին առանձնակի հմայք է հաղորդում: Բնակավայրով է անցնում Ստեփանակերտ-Մարտունի մայրուղին:

Վաղ միջնադարից սկսած Ննգի վարչական տարածքում եղել են 12 փոքր գյուղեր՝ Եխծե հողը, Բյարգյուզանը, Արցախբյուրը, Քուլատակը, Շենի առաջը, Օխն աղբյուրը, Ըլաջու ճուրը, Մկնակերը, Թանակ աղբյուրը, Գոմերի հովիտը, Թառանց տունը և Նիգ շենը<sup>1090</sup>:

16-րդ դարի կեսերին, որոշ հանգամանքներից (այդ թվում՝ պաշտպանական) ելնելով, վերոհիշյալ գյուղերի բնակիչները հավաքվել են մեկ վայրում և հիմնել Ննգի գյուղը: Կարճ ժամանակահատվածում Ննգին դառնում է Խոնաչենի հովտի ամենախոշոր բնակավայրը:

Սահմանափակ քանակությամբ մշակովի հողատարածքների առկայության պայմաններում որոշ ընտանիքներ ստիպված են լինում տեղափոխվել այլ վայրեր: Այդ տրամաբանությամբ 18-րդ դարի վերջերին Ննգից ոչ շատ մեծ հեռավորության վրա հիմնվել է Ննգիջան գյուղը, որն այսօր բնակեցված չէ: Տասնյակ ընտանիքներ տեղափոխվել են Բեխ կամ Կոկիսուն (Գեոզ չայ) գավառը և արցախի տարբեր բնակավայրերից գաղթած բնակիչների հետ միասին հիմնադրել Գանձակ, Քեշխուրդ, Գիրկ, Ռուշան, Վանքաշեն գյուղերը<sup>1091</sup>:

Արցախը Ռուսաստանի կազմ անցնելուց հետո Ննգին սեփականության իրավունքով տրվել է գեներալ Վ. Մադաթովին<sup>1092</sup>:

<sup>1088</sup> Ար ԴՀ հայագիտական կենտրոն: Նյութը ձեռք է բերվել ՀԱԱ-ից: Ըստ Մակար Բարխուդարյանի՝ 19-րդ դարի 90-ական թվականներին Մուշկապատում կար 83 տուն, 827 բնակիչ, տես՝ Մակար Եպս. Բարխուտարեանց, Աղուանից երկիր և դրացիք, Արցախ, էջ 218:

<sup>1089</sup> ԱՀ առկա բնակչության թվաքանակը 2018 թ. հունվարի 1-ի դրությամբ, էջ 4:

<sup>1090</sup> Մելքումյան Ս., նշվ. աշխ., էջ 236:

<sup>1091</sup> Մակար Եպս. Բարխուտարեանց, Աղուանից երկիր և դրացիք, Արցախ, էջ 104-107:

<sup>1092</sup> Մատենադարան, Լազարյանների արխիվ, թղթ. 111, գ. 36, վավ. 80, թ. 1-3:

1858 թ. Ննգիում կառուցվել է Սբ. Աստվածածին մայր եկեղեցին: Կառույցի պատի մեջ ագուցված է 1523 թ. խաչքար: Այս հանգամանքը հիմք է տալիս ասելու, որ նախկինում եկեղեցու տեղը կամ հարակից հատվածում շինություն է եղել, և այդ քարերը օգտագործվել են նոր եկեղեցու շինարարության ժամանակ: 1895 թ. Ննգիջան գյուղում Գալուստ Գաբրիելյանի միջոցներով մեկ այլ եկեղեցի է կառուցվել<sup>1093</sup>:

Խոնաշեն գետն ի վեր 2 տասնյակից ավելի ջրաղացներ են կառուցվել, որոնց կիսավեր պատերը լուռ վկաներն են ոչ հեռավոր ժամանակների գյուղի բազմաբովանդակ կյանքի:

1915 թ. Հայոց Մեծ եղեռնի ժամանակ հայրենակիցներին օգնելու նպատակով Շուշիում գտնվող փախստականների օգնության կազմակերպությունները, համապատասխան պաշարներ կուտակելու նպատակով, Ասկերանում, Շոշում, Թաղավարում, Ննգիում ստեղծել են 5 աշխատակիցներից կազմված պարենի հավաքագրման բաժիններ, պահեստներ: Գյուղերում նշանակվել են գաղթականների հարցերով զբաղվող լիազորներ, բացվել բժշկական կետեր, բաղնիքներ<sup>1094</sup>:

Անհիշելի ժամանակներից Ննգիում զարգացած էր բրուտագործությունը: Դրան նպաստել է գյուղի մոտակայքում գոյություն ունեցած կավի հարուստ հանքը:

Խորհրդային կարգերը Ննգիի համար շահեկան ու հեռանկարային չէին: Վատ ապրելակերպը դրդում է, որ տասնյակ ընտանիքներ հեռանան հայրենի օջախներից: Դրան ամեն կերպ նպաստում էին Ադրբեջանի իշխանությունները: Այսպես, 1930 թ. Ադրբեջանի տարբեր շինարարական կազմակերպությունների համար Արցախից պետք է հավաքագրվեր 1000 բանվոր, մինչդեռ հաջողվել էր միայն 27 հոգու համոզել: «Կոմունիստ» թերթը դա գնահատել է որպես «օպորտունիստական վերաբերմունք և թերագնահատվել է այդ կարևոր գործը»: Որոշ գյուղերի՝ Խերխանի, Ննգիի, Զարդանաշենի կոլտնտեսությունների վարչությունները հրաժարվել էին բանվորական ուժ տրամադրել<sup>1095</sup>: «Մեղավորներին» պատժելու նպատակով 1933 թ. հունիսի 21-ին ԱԽՍՀ ժողկոմխորհը Միր Զաֆար Բադիրովի ստորագրությամբ հաստիկ որոշում էր կայացրել<sup>1096</sup>:

1929 թ. Ննգիում կոլտնտեսություն է կազմակերպվել: 1998 թ. հողերի սեփականաշնորհումից հետո ստեղծվել են անհատական տնտեսություններ:

Տարբեր տարիների Ննգիի կոլտնտեսությունը ղեկավարել են Բագրատ Գասպարյանը, Եղիշե Նասիրյանը, Սերգեյ Հայրապետյանը, Սայի Ասրյանը, Երվանդ Սարգսյանը, Ներսես Հարությունյանը, Երվանդ Ղահրամանյանը, Հայրապետ Քամալյանը, Վոլոդյա Նասիրյանը, Գրիգոր Նասիրյանը, Սոկրատ Հարությունյանը, Գրիգոր Գալստյանը, Մայր Արրահամյանը:

<sup>1093</sup> Մակար եպ. Բարխուտարեանց, Աղուանից երկիր և դրացիք, Արցախ, էջ 217:  
<sup>1094</sup> «Փայլակ», հմ. 48, 23 օգոստոսի, 1915:  
<sup>1095</sup> «Կոմունիստ», 14 հոկտեմբերի, 21 հունիսի, 1931:  
<sup>1096</sup> ԱՀ պետարխիվ, ֆ. 1, ց. 2, գ. 53, թ. 354:

Ննգիից Հայրենական մեծ պատերազմին մասնակցել է 350 մարդ, զոհվել է 150-ը: Նրանց հիշատակին գյուղում հուշարձան է կառուցվել:

1874-1875 ուսումնական տարում Ննգիում բացվել է նախակրթարան: 1880 թ. գյուղում գործում էր ծխական եկեղեցական դպրոց: Ուսուցիչն էր Գրիգոր Հովհաննիսյանը: 1896 թ. դպրոցը փակվում և վերաբացվում է 1905 թ.: Դպրոցը պահվում էր աշակերտների ուսման վարձով և բաքվարնակ ննգեցիների միջոցներով:

Խորհրդային տարիներին Ննգին ուներ ութամյա դպրոց: 1960-ական թվականներին դպրոցում սովորում էր 250-ից ավելի աշակերտ:

1980-ական թվականներին դպրոցն արդեն միջնակարգ էր:

2018-2019 ուսումնական տարում դպրոցն ուներ 38 աշակերտ, 14 ուսուցիչ:

Տարբեր տարիների Ննգիի դպրոցի տնօրենի պաշտոնում աշխատել են Վարդան Թովմասյանը, Քնարիկ Շումանյանը, Մովսես Գրիգորյանը, Գրիգորի Պետրոսյանը, Սոկրատ Հարությունյանը, Էլզա Իշխանյանը, Մանվել Հայրապետյանը, Ժենյա Արրահամյանը, Ռաֆիկ Նարինյանը, Նելլի Գրիգորյանը:

Ծննդով և ծագումով Ննգի գյուղից են Այսրկովկասում սոցիալ-դեմոկրատական շարժման հիմնադիրներից Բոգդան Կնունյանցը (նրա կիսնաղբին այսօր կանգնեցված է գյուղի կենտրոնում), «Ռաբոտնիցա» ամսագրի առաջին խմբագիր, ԽՍՀՄ Կենտկոմի բաժնի վարիչ, ԽՍՀՄ ռազմածովային նավատորմի քաղաքաժողովի պետի տեղակալ, Հեռավոր Արևելյան ռազմական օկրուգի քաղաքաժողովի պետ, գեներալ-մայոր Փառանձեմ Կնունյանցը, տեխնիկական գիտությունների դոկտոր, պրոֆեսոր, ԽՍՀՄ ԳԱ թղթակից անդամ, գեներալ-մայոր Վալենտին Կնունյանցը, կոմպոզիտոր, երգահան Դանիել Ղազարյանը, ԱՀ մշակույթի վաստակավոր գործիչ Աշոտ Առաքելյանը:

Արցախյան ազատագրական պատերազմի տարիներին մարտական գործողություններին Ննգիից մասնակցել է 72 ազատամարտիկ: Զոհվել է 8 ազատամարտիկ: ԱՀ «Մարտական խաչ» 2-րդ աստիճանի շքանշանով պարգևատրվել է Կամո Մարկոսի Քոչարյանը:

Ննգի գյուղն ու նրա շրջակայքը հարուստ են պատմամշակութային նշանակության հուշարձաններով: Բովուրխան լեռան փեշերին է գտնվում Բովուրխանի վանք ամրոցը (17-18-րդ դարեր): Վանքը հիմնել էր Վարանդայի մելիք Բաղդը: Կարծիք կա, որ նրա անունով էլ վանքը անվանվել էր սկզբում Բաղդխան, այնուհետև հնչյունափոխվելով դարձել էր Բովուրխան:

Սարգիս արքեպիսկոպոս Զալալյանցը գտնում էր, որ վերոհիշյալ վանքը անվանվել է Հովհաննես Ավետարանիչի աշակերտ Պրոխորոնի անունով<sup>1097</sup>:

Գյուղի հուշարձաններից են նաև 8-րդ դարում կառուցված Եղծահողի վանքը, 19-րդ դարի սկզբներին կառուցված Գրիգոր Լուսավորչի վանքը, Ծառեխի մատուռը, Սբ.

<sup>1097</sup> Սարգիս արք. Զալալյանց, նշվ. աշխ., էջ 520:

Աստվածածին մայր եկեղեցին (1858 թ.), Ննգիջանի եկեղեցին (1895 թ.), 11-16-րդ դարերի խաչքարեր:

Բնակավայրի աղբյուրներն են՝ Ցորտ, Սահակեն, Ըլլաղ, Ըրցախաղբյուր, Բալասանեն, Օրթեր, Պիծի ջուր, Անմահական, Չոքած, Ներքե, Քյութունց, Օխտը, Համբարձուն, Տանձուն, Բովուրխան, Վանքի, Ըլաջա ջուր, Ըզբաշի ջուր, Ակնեն տակը, Ծլլոկ, Նուվերեն ծորը, Դերունց, Ծուվերեն, Բլանց, Բաղեն, Ըրզմանանց, Բագեն, Ղզարանց, Անմահական, Կուր, Մկնակեր, Խաթունենց, Թանգ, Ննգիջանի:

Գյուղի հանդամասերն են՝ Ննգիջան, Արցախբյուր, Գյաղուկ, Ղուզե, Մուկնակեր, Փերունց ջուր, Լյազգուց բաղ, Կարչովկա:

Ննգիում շարունակում են ապրել Միրզաբեկանց, Սփարանց, Արզումանանց, Թջումանց, Ղահրամանանց, Թլանց, Խառատանց, Ղավալանց, Բոնդունց, Քոչանց, Տանիանց, Քամալանց, Խաչունց, Ղալմաղալանց, Ղզարանց, Դաջալանց, Դերբրանանց, Պիծանանց, Մանգասարանց, Ղուշուջանց, Կյափունց, Լորթանց, Քոչարանց, Աննամունց, Նարինենց, Ներկարարանց, Սահականց, Համբարձումանց, Չեքունց, Քյարթունց, Սամսոնանց, Նասիբանց, Ղուլունց, Սաքանունց ազգատոհմերի ներկայացուցիչները:

Համայնքը էլեկտրաֆիկացված է: Ունի խմելու ջրագիծ:

Հեռուստատեսությունը, ռադիոն, քջջային և անլար հեռախոսակապը, ինտերնետ ծառայությունը բնակչությանը հասանելի են:

Ննգիում գործում են գյուղապետարան, ակումբ, բուժկետ, դպրոց, փոստ, առևտրի 1 կետ:

Ննգիում 19-րդ դարի սկզբներին կար 50 տուն<sup>1098</sup>, 19-րդ դարի 90-ական թվականներին՝ 230 տուն, 1859 բնակիչ, 1989 թ.՝ 125 տուն, 464 բնակիչ<sup>1099</sup>, 2018 թ.՝ 75 տուն, 280 բնակիչ<sup>1100</sup>: Նրանց հիմնական զբաղմունքը գյուղատնտեսությունն է:

## ՆՈՐ ՇԵՆ

Գյուղը գտնվում է ԱՀ հարավարևելյան հատվածում՝ Մարտունու շրջանում՝ նախկին Վարանդա գավառում:

Բնակավայրը տեղաբաշխված է Բովուրխան լեռնազանգվածից դեպի Մարտունի ձգվող լեռնաճյուղի արևելյան լեռնալանջին:

Ներկայիս բնակավայրը, համեմատած հարևան Աջան, Հացի գյուղերի հետ, նոր է և հիմնադրվել է 18-րդ դարում: Սակայն Նոր շենի մոտ պահպանված 10-12-րդ դարերի գերեզմանոցների մնացորդները, նույն շրջանի իշխանական պալատի ավերակները,

11-13-րդ դարերի խաչքարերի բեկորները վկայում են, որ այս վայրերում միջնադարում շեն և առանցքային նշանակության բնակավայր է եղել:

Նոր շենի տարեցների մոտ մի հուշ պատում է մնացել, ըստ որի՝ 18-րդ դարում Տրապիզոնում թուրքական իշխանությունները հայերի նկատմամբ բռնություններ են գործադրել: Նրանց մի մասը փրկվելու հույսով մահմեդականություն է ընդունել, իսկ մի քանի ընտանիքներ էլ արտագաղթել են:

Նրանց թվում էր Կարապետ Տեր-Կարապետյանցը: Նա սկզբում հասնում է Շուշի, այնուհետև տեղափոխվում Հացի գյուղ, որտեղ նրան մեծ պատվով ընդունել էր Ղարիբեկ Ղարիբեկյանցը: Նա իր հողերից որոշ կտորներ տրամադրել է Կարապետին: Վերջինս էլ այդ հողամասերում, որոնք գտնվում էին ներկայիս Նոր շեն գյուղում, գետնափոր կացարան է կառուցում:

Գյուղի հողը բերքառատ էր, և շուտով Կարապետ Տեր Կարապետյանցը, տնտեսապես ամրապնդվելով, երկհարկանի տուն է կառուցում: Նրա որդիները՝ Տեր Հովսեփը, Դանիել Բեկը, Միքայել Բեկը, առանձին տներ են կառուցում<sup>1101</sup>:

Նոր շենը դեպի իրեն էր ձգում նոր բնակիչների: Այստեղ հաստատվում են Ղարադաղից, Գյուլխտանից, Կուսապատից, Բանանցից, Ծամձորից<sup>1102</sup>, Խաչենի Նորագյուղից մի քանի ընտանիքներ: Նոր բնակիչներն էին Վրթանանց, Օհանանց, Չփուռանց տոհմերի ներկայացուցիչները:

Գյուղը ստանում է Նոր շեն անունը: Համայնքի անդամները Շուշիից հրավիրում են վարպետ Գալուստ Սահակյանին: 1876 թ. Նոր շենում նա կառուցում է Սբ. Հովհաննես Մկրտիչ եկեղեցին: Հոգևոր տունը հիմնականում կառուցվել է Տեր Կարապետի 4 թոռների միջոցներով, իսկ նրանցից մեկը՝ Հակոբը, դարձել է եկեղեցու առաջին հոգևորականը:

Տասնամյակներ անց Կարապետ Տեր-Կարապետյանի շառավիղներից ստեփանակերտաբնակ Կոմիտաս Կարապետյանի աջակցությամբ 2013 թ. վերանորոգվել է Սբ. Հովհաննես Մկրտիչ եկեղեցին: Կարապետ Տեր-Կարապետյանի աճյունը ամփոփված է Հացիի Բոի եղծե վանքի ներսում:

Նոր շենում խորհրդային կարգերի հաստատվելուց հետո՝ 1929 թ., գյուղում կոլտնտեսություն է կազմակերպվել: 1998 թ. հողերի սեփականաշնորհումից հետո կոլտնտեսականները դարձել են մենատնտեսներ:

Նոր շենից Հայրենական մեծ պատերազմին մասնակցել է 141 մարդ, նրանցից 88-ը զոհվել է: Գյուղում զոհվածների հիշատակը հավերժացնող հուշարձան է կառուցվել:

Արցախյան ազատագրական պատերազմին իրենց մասնակցությունն են բերել Նոր շենի հասարակության ներկայացուցիչները: Ռազմական գործողություններին մասնակցել է 56 մարդ, զոհվել է 12-ը:

<sup>1098</sup> Նույն տեղում:

<sup>1099</sup> Մելքումյան Ա., նշվ. աշխ., էջ 237:

<sup>1100</sup> ԱՀ առկա բնակչության թվաքանակը 2018 թ. հունվարի 1-ի դրությամբ, էջ 4:

<sup>1101</sup> ԱրՊՀ հայագիտական կենտրոն:

<sup>1102</sup> Մակար եպս. Բարխուտարեանց, Աղուանից երկիր և դրացիք, Արցախ, էջ 208:

ԱՀ «Մարտական խաչ» 2-րդ աստիճանի շքանշանով պարգևատրվել են գեներալ-մայոր Կամո Վարդանյանը և Ալյոշա Դանիելյանը:

1870-ական թվականներին Նոր շենում գործել է 15 աշակերտով նախակրթարան<sup>1103</sup>: 1874-1875 ուսումնական տարում բացվել էր եկեղեցական ծխական դպրոց: 1880-1890-ական թվականներին ցարական վարչակարգի ձնշումների տակ դպրոցը մի քանի անգամ փակվել և նորից բացվել է: 1908 թ. մեկդասյա երկսեռ դպրոցում սովորում էր 60 աշակերտ:

Ուսուցիչն էր Գրիգոր Թևագյանը: Դպրոցը պահվում էր բաքվաքնակ նորշենցի Բաղդասար Հակոբյանի միջոցներով և աշակերտների ուսման վարձով:

Խորհրդային կարգերի հաստատվելուց հետո 1924 թվականից Նոր շենում գործել է տարրական դպրոց: 1936 թ. այն ստացել էր յոթնամյայի, իսկ 1960 թ.՝ ութամյայի կարգավիճակ:

1960 թ. Նոր շենի և Հացիի աշակերտների համար երկու գյուղերի արանքում կառուցում են նոր դպրոցական շենք: Արցախյան պատերազմի տարիներին այն ծառայել է որպես շտաբ:

2015-2016 ուսումնական տարում դպրոցը տեղափոխվել է գյուղում կառուցված նոր շենքը: 1989 թ. դպրոցը միջնակարգի կարգավիճակ է ստացել: 2018-2019 ուսումնական տարում դպրոցում սովորում էր 54 աշակերտ, դասավանդում՝ 22 ուսուցիչ:

Տարբեր տարիների Նոր շենի դպրոցի տնօրենի պաշտոնը վարել են Շահեն Հովհաննիսյանը, Աշխեն Պետրոսյանը, Ռիզանա Օհանջանյանը, Արթուր Անտոնյանը, Սուսաննա Արրահամյանը:

Նոր շենի դպրոցի շրջանավարտներ են գրողներ Լեոնիդ Հուրունցը, Կոմիտաս Դանիելյանը, ԼՂԽ ժողկոմիսար Շահեն Պողոսբեկյանը, ՀԽՍՀ ժողովրդական արտիստ Սողոմոն Սեյրանյանը, բանասիրական գիտությունների դոկտոր, պրոֆեսոր, ՀՀ ԳԱԱ թղթակից անդամ Լավրենտ Հովհաննիսյանը, տնտեսագիտության դոկտոր, պրոֆեսոր Հրանտ Պողոսյանը, գեներալ-մայոր Կամո Վարդանյանը:

Համայնքի պատմամշակութային նշանակության հուշարձաններն են Սք. Հովհաննես եկեղեցին (19-րդ դար) և կամուրջը (1912 թ.): Գյուղի աղբյուրներն են Երեքյաիրիզը, Շենին ջուրը, Շրշոանը, Ներքեքյաիրիզը, Սփարանց ջուրը:

Նոր շենի հանդամասերն են Շրտըլան, Քարեն առաջը, Մեծ սարեն հետևը, Փոքր սարեն հետևը, Խըմհատները:

Գյուղում շարունակում են ապրել Վրթանանց, Վանիսամունց, Օհանանց, Ասրունց, Ամունց, Դիլլաքանց ազգատոհմերի ներակայացուցիչները:

Համայնքը էկեկտրաֆիկացված և գազաֆիկացված է: Ունի խմելու ջրագիծ:

<sup>1103</sup> Երիցյան Ալ., Պատմություն 75-ամյա գոյության Ներսիսյան հայոց հոգևոր դպրոցի, Թիֆլիս, 1898, էջ 184:

Հեռուստատեսությունը, ուղիոն, բջջային, անլար հեռախոսակապը, ինտերնետ ծառայությունները բնակչությանը հասանելի են:

Համայնքում գործում են գյուղապետարան, ակումբ, բուժկետ, միջնակարգ դպրոց, հանդիսությունների սրահ, Ղարաբաղ տելեկոմի սպասարկման կետ, առևտրի 2 կետեր:

Նոր շենում 19-րդ դարի 90-ական թվականներին կար 70 տուն, 477 բնակիչ<sup>1104</sup>, 1987 թ.՝ 123 տուն, 442 բնակիչ<sup>1105</sup>, 2018 թ.՝ 86 տուն, 302 բնակիչ<sup>1106</sup>: Նրանց հիմնական զբաղմունքը գյուղատնտեսությունն է: Նորշենցիների համար աշխատավայր է հանդիսանում նաև գյուղի մոտ գտնվող սպիտակ մարմարի հանքը:

## ՇԵՆԵՐ

Գյուղը գտնվում է ԱՀ հարավարևելյան հատվածում՝ Մարտունու շրջանում՝ նախկին Վարանդա գավառում:

Բնակավայրը տեղաբաշխված է Վարանդա գետի աջափնյակում՝ Ղաշար քար լեռան անտառապատ մեղմ թեքություն ունեցող լանջին՝ Ստեփանակերտ-Հաղրուք մայրուղու միջնամասի աջ կողմում, Հաղրուքի վարչական շրջանի սահմանին:

Տեղաբնիկների վկայությամբ գյուղը նախկինում ունեցել է Գառնաքար անունը:

10-17-րդ դարերում հին գյուղը տեղաբաշխված էր ներկայիս բնակավայրի հարավային կողմում գտնվող բարձունքում: Մինչև 19-րդ դարի վերջերը լավ վիճակում պահպանվում էին հին գյուղատեղի մնացորդները, հանգստարանը և մատուռը: Վերջինս ուներ 1604 թ. շինարարական արձանագրություն<sup>1107</sup>: Այդտեղ գտնվել է նաև 12-րդ դարի խաչքար:

17-րդ դարի վերջերին անհայտ պատճառներով բնակիչները հեռացել են իրենց գյուղից: Մի քանի ընտանիքներ հաստատվել են իրենց բնակավայրի հարևանությամբ գտնվող Ղաշար քար լեռան լանջին: Այդտեղ էլ հիմնվեց ներկայիս Շենեբ գյուղը:

19-րդ դարում Թաղլարից և Ավետարանոցից մի քանի ընտանիքներ նույնպես հաստատվել են Շենեբում, որոնց ժառանգները առայսօր ապրում են գյուղում:

Գյուղի ծերերի պատմածով 18-րդ դարի առաջին կեսին Շենեբում եկեղեցի է կառուցվել, որի մնացորդները չեն պահպանվել: Տեղաբնիկների հիշողության մեջ այն մնացել է որպես Քոհնա եղե:

19-րդ դարում կառուցվել է Նահատակ Վարդան սպարապետի անունը կրող Սք. Վարդան եկեղեցին: Խորհրդային տարիներին այն հիմնովին ավերվել է: Այսօր նախկին եկեղեցու բակում է գտնվում գյուղի գերեզմանոցը: Այն կոչվում է Եղցուն տունը:

<sup>1104</sup> Մակար եպս. Բարխուտարեանց, Աղուանից երկիր և դրացիք, Արցախ, էջ 224:

<sup>1105</sup> Մելքումյան Ս., նշվ. աշխ., էջ 242:

<sup>1106</sup> ԱՀ առկա բնակչության թվաքանակը 2018 թ. հունվարի 1-ի դրությամբ, էջ 4:

<sup>1107</sup> Մակար եպս. Բարխուտարեանց, Աղուանից երկիր և դրացիք, Արցախ, էջ 205:

20-րդ դարի սկզբները Շեխերի համար ծանր ժամանակներ էին: Գտնվելով թաթարաբնակ Ղաջարի (Ջիվանի) հարևանությամբ՝ 1905-1906 թվականներին գյուղը հայտնվել էր հայ-թաթարական ընդհարումների կիզակետում: Արցախյան ազատագրական շարժման տարիներին Շեխեր և Ղաջար գյուղերի սահմանում գտնվող Սրկվուլուն խութ բարձունքում 1905 թ. փորված խրամատները նորոգվեցին և կազմակերպվեց գյուղի պաշտպանությունը:

1905 թ. թշնամուն մոլորեցնելու նպատակով ինքնապաշտպանական ջոկատի մարտիկները առաջին և երկրորդ դիրքերը ազատ էին թողել և երկրորդ խրամատում դիրքավորվել:

Թաթար ավազակախմբերը Մեշադի Բեհրուդի հրամանատարությամբ, ստեղծված կացությամբ ոգևորվելով, որոշեցին սրընթաց գրոհով անմիջապես մտնել գյուղ: Պաշտպանները երրորդ դիրքից համազարկով ոչնչացրին գրոհողներին: Սպանվեց նաև Մեշադի Բեհրուդը:

Ինչ չկարողացան անել թուրքերը, առանց դիմադրության կատարեց կոզակներից բաղկացած զորաջոկատը: 1905 թ. մարտին 400 զինվորներից և կոզակներից բաղկացած մի զորագունդ՝ չորս թնդանոթներով, փոխգնդապետ Վիվերնի, գավառապետ Ֆրեյլիխի, սպաներ՝ Բիրկիվկինի, Հաջինի հաշտարար միջնորդ երմոլանի և պրիստավ Ֆիտինի գլխավորությամբ մտավ Վարանդայի և Դիզակի գավառները:

Նրանք ամենադաժան կերպով թալանեցին հայկական բնակավայրերը, այդ թվում՝ Շեխերը<sup>1108</sup>: «Մարդկանց տանջելը տեղի է ունեցել Թաղ, Տող, Ազօխ, Շեխեր, Սօս, Գինեյ Ճարտար, Գիւղէսլու և Չարաղ գիւղերում»- գրել էր ժամանակակիցը<sup>1109</sup>:

Ծանր էր նաև Շեխերի վիճակը խորհրդային առաջին տարիներին՝ 1920-30-ական թվականներին: Բռնությունների ենթարկվեցին ազնվական ծագում ունեցող ընտանիքի ներկայացուցիչները: 85-ամյա Բախշի Ավշարյանին՝ որպես Մելիք-Շահնազարյանների ազգակցի, ընտանիքի 20 անդամների հետ 1928 թ. Շեխերից աքսորել են Շամախի գավառը: Նա 1930 թ. մայիսի 10-ին Ադրբեջանի Կենտգործկոմին նամակով խնդրում է թույլ տալ՝ վերադառնա հայրենի գյուղ և մահանալ այնտեղ<sup>1110</sup>:

1930 թ. Շեխերում կազմակերպվել է Կիրովի անվան կոլտնտեսությունը: 1963 թ. վերոհիշյալ կոլտնտեսության կարգավիճակը փոխվել և ներառվել է Կարմիր շուկայի սովխոզի կազմը:

1988 թ. ապախոշորացումից հետո Շեխերի կոլտնտեսությունը վերակազմակերպվել է: 1998 թ. հողերի սեփականաշնորհումից հետո ստեղծվեցին անհատական տնտեսություններ:

<sup>1108</sup> Բալայան Վ., Դրվագներ ..., էջ 65-66:  
<sup>1109</sup> «Արշալոյս», հմ. 69, 30 մարտի, 1906:  
<sup>1110</sup> ԱՀ պետարխիվ, ֆ. 1, ց. 2, գ. 23, թ. 30-31:

Տարբեր տարիների Շեխերի կոլտնտեսությունը ղեկավարել են Գարեգին և Ավետիս Ղուլյանները, Մանվել Ավագյանը:

Շեխերից Հայրենական մեծ պատերազմին մասնակցել է 130 մարդ, զոհվել է 56-ը: Նրանց հիշատակին գյուղում հուշարձան է կառուցվել:

Արցախյան ազատագրական պատերազմի տարիներին գյուղի չափահաս բնակչությունը մեկ մարդու նման լծվեց ԱՀ պաշտպանության գործին: Դեռևս 1988-1989 թվականներին գյուղում կազմակերպվել է 60 հոգուց բաղկացած ինքնապաշտպանական ջոկատ, որը հետագայում Մարտունու պաշտպանական շրջանի գնդի կազմում հերոսական կենսագրություն է կերտել: Վաշտի հրամանատարն էր Գավրիլ Միրզոյանը: Գյուղից 4 ազատամարտիկներ՝ Գավրիլ Միրզոյանը, Էդիկ Ամիրջանյանը, Վառնյա Միրզոյանը, Կիմա Ավշարյանը զոհվել են: Հետմահու Գավրիլ Միրզոյանը արժանացել է ԱՀ «Մարտական խաչ» 2-րդ աստիճանի շքանշանի: ԱՀ «Մարտական խաչ» 2-րդ աստիճանի շքանշանի ասպետ է դարձել նաև Վլադիկ Ավանեսյանը:

19-րդ դարի 80-ական թվականներին Շեխերի Սր. Վարդան եկեղեցուն կից գործել է դպրոց, որտեղ 10 աշակերտ էր սովորում: 1888-1889 ուսումնական տարում, կաթողիկոսի թույլտվությամբ, գյուղում բացվել է եկեղեցական ծխական դպրոց: Ուսուցիչն էր Տեր Առաքել քահանան: 1896 թ. դպրոցը փակվել է և վերաբացվել՝ 1908 թ.: Մինչև խորհրդային տարիները վերոհիշյալ կրթօջախը գործել է:

1925 թ. Զարդանաշեն գյուղից Մարտիրոս Սարյանը Շեխերի բնակիչ Բալա Ավշարյանի տանը տարրական դպրոց է բացել: 1930-1931 ուսումնական տարվանից դպրոցը ստացել էր յոթնամյայի, 1961-1962 ուսումնական տարվանից՝ ութնամյայի, իսկ 1990-1991 ուսումնական տարվանից՝ միջնակարգի կարգավիճակ:

2002 թ. Ֆրանսահայ բարերարներ Կարպիս և Նիկոլ Նիկողոսյանների հովանավորությամբ գյուղում նոր դպրոցական շենք է կառուցվել:

2010 թ. ֆրանսահայ համայնքի կողմից նոր մարզադահլիճ է կառուցվել:

2018-2019 ուսումնական տարում դպրոցում սովորում էր 71 աշակերտ, դասավանդում՝ 23 ուսուցիչ:

Տարբեր տարիների դպրոցի տնօրեններ են աշխատել Գրիգոր Ղուլյանը, Լյուդա Աղավելյանը, Կարո Ավշարյանը:

Շեխերում պահպանվել են համեմատաբար քիչ քանակությամբ պատմամշակութային նշանակության հուշարձաններ, դրանք են Փիր Բարա, Մատուռի վրա (1604 թ.) սրբատեղիները, միջնադարյան մի քանի խաչքարեր:

Գյուղի աղբյուրներն են՝ Օխտը, Ղուզե բաղ, Գյոլ, Թամամեն, Հաղթանակ, Խաչին: Համայնքի հանդամասերն են՝ Ղզախեն դարա, Ղուլունց յալ, Դավալուն տափ, Պետրոսեն տափ, Սրկվիլուն խութ, Խմհատ:

Գյուղի շրջակայքի անտառներն են՝ Շլորի գյոլ, Սիսեռեն աղբյուր, Շահաղու: Համայնքը էլեկտրաֆիկացված և գազաֆիկացված է: Ունի խմելու ջրագիծ:

Հեռուստատեսությունը, ռադիոն, անլար և բջջային հեռախոսակապը, ինտերնետ ծառայությունը բնակչությանը հասանելի են:

Համայնքը ունի գյուղապետարան, ակումբ, բուժկետ, դպրոց, հանդիսությունների սրահ, փոստ, առևտրի 2 կետ:

Շեխերում 1890–ական թվականներին կար 65 տուն, 354 բնակիչ<sup>1111</sup>, 1987 թ.՝ 96 տուն, 336 բնակիչ<sup>1112</sup>, 2018 թ.՝ 92 տուն, 327 բնակիչ<sup>1113</sup>: Նրանց հիմնական զբաղմունքը գյուղատնտեսությունն է: Գյուղում կա նաև գինու արտադրամաս, որտեղ նույնպես աշխատում են Շեխերի բնակիչները:

### ՊԱՌԱՎԱԹՈՒՄԲ

Գյուղը գտնվում է ԱՀ հարավարևելյան հատվածում՝ Մարտունու շրջանում՝ նախկին Վարանդա գավառում:

Բնակավայրը տեղաբաշխված է Ստեփանակերտ–Մարտունի մայրուղու միջնամասի ձախակողմյան մասում՝ Բովուրխանի լեռնազանգվածից սկիզբ առնող և դեպի արևելք ձգվող լեռնաձյուղերից մեկի գոգավորությունում:

Համայնքի վարչական տարածքի հարավային սահմանային գոտով՝ Ննգիջանի կողքով, հոսում է Խոնաշեն գետը: Հյուսիս–արևմուտքում սահմանային վերջնակետը Պուլուր թունդ կոչված բլրի եռանկյունին է, որտեղ սահմանազատվում են Պառավաթումբ, Ննգի, Կաղարծի համայնքների վարչական տարածքները: Արևմուտքում և հարավարևմուտքում սահմանակից է Ննգու վարչական տարածքին, հյուսիսում և հյուսիսարևելքում՝ ընդհուպ մինչև Խոնաշենի և Տնջրիի ջրկիցը, սահմանակից է Կաղարծի համայնքին:

Գյուղի հիմնադրման մասին ավանդագրույց է պահպանվել ըստ որի՝ 17–րդ դարի կեսերին Սյունիքի Պառավաթումբ գյուղի արհեստավորները Վարանդայի մելիքի հրավերով աշխատել են երկրամասում: Արցախում բնակվելու համար նրանք մելիքից տարածք են խնդրել: Մելիքը որոշել էր նրանց խնդրանքը կատարել և տարածք էր հատկացրել Ննգու համայնքի հողահանդակներից: Նրանք նոր բնակավայրը անվանակոչել են Պառավաթումբ: 1720–ական թվականներին Ավան հարյուրապետի հետ Շաքիի և Շամախու հայկական բնակավայրերից որոշ ընտանիքներ տեղափոխվել և մասնակցել են սղնախական պայքարին: Նրանք հետագայում հաստատվել են Արցախում, այդ թվում՝ Պառավաթումբում: Ի դեպ, նրանց մեծ մասը ժամանակին Արցախից էին տեղափոխվել:

Բնակավայրը նախկինում կրել էր նաև Բարբատում անվանումը: Ըստ Մակար Բարխուդարյանի, գյուղի բնակիչները այստեղ հաստատվել էին Մեծ Սյունյաց

Պղնձահանք վայրից<sup>1114</sup>: Իրականում Կապանի մոտակայքում գոյություն է ունեցել փոքր բնակավայր, որը կոչվել է Բարբատում:

Ա–Դօն գյուղը ներկայացրել է Բռաթումբ անունով<sup>1115</sup>, որը ցույց է տալիս, որ Պառավաթումբ–Բարբատումը իրականում Բռաթումբի աղավաղումն է<sup>1116</sup>:

Գյուղի անվան հետ կապված մեկ այլ ավանդագրույց էլ պատմում է, որ ժամանակին մի զորաբանակ էր անցնում բնակավայրի մոտակայքով: Հրամանատարը գյուղի պառավներից մեկին առաջարկել է զինվորներին հաց տալ, քայց նա հրաժարվել է: Այդ ժամանակ հրամանատարը զինվորներին հրամայել է պառավին ծածկել հողով: Առաջացած հողաթմբից էլ գյուղը ստացել է Պառավաթումբ անունը<sup>1117</sup>:

19–րդ դարում Պառավաթումբում կառուցվել է Սբ. Աստվածածին եկեղեցին: Խորհրդային տարիներին եկեղեցին վերածվել էր մշակույթի տան, այնուհետև կոլտնտեսության պահեստի: 1936 թ. եկեղեցու հիմքերի վրա կառուցվել է երկրորդ հարկ, որը ծառայում էր որպես տարրական դպրոցի շենք:

1905–1906 թվականներին հայ–թաթարական ընդհարումների, ինչպես նաև 1918–1920 թվականների ինքնապաշտպանական մարտերի ժամանակ Պառավաթմբի երիտասարդները ներգրավված էին Արցախի կամավորական խմբերի կազմի մեջ:

Խորհրդային կարգերի հաստատվելուց հետո Պառավաթումբում 1930 թ. կոլտնտեսություն է կազմակերպվել: Խոշորացման տարիներին այն միացվել է Կաղարծու կոլտնտեսությանը: 1988 թ. կոլտնտեսությունը ապախոշորացվել է: 1998 թ. հողերի սեփականաշնորհումից հետո ստեղծվել են անհատական տնտեսություններ:

Տարբեր տարիների կոլտնտեսությունը ղեկավարել են Ռադիկ Ավագյանը, Ավանես Համբարձումյանը, Ներսես Ավանեսյանը, Ավանես Ավագյանը, Ալեքսանդր Հայրապետյանը: Պառավաթումբից Հայրենական մեծ պատերազմին մասնակցել է 108 մարդ, 46–ը՝ զոհվել է: Նրանց հիշատակին հուշարձան է կանգնեցվել:

Արցախյան ազատագրական շարժման առաջին տարիներին գյուղում ինքնապաշտպանական ջոկատ էր կազմակերպվել: Մարտական գործողություններին մասնակցել են 43 ազատամարտիկներ: 8 ազատամարտիկներ զոհվել են: ԱՀ «Մարտական խաչ» 2–րդ աստիճանի շքանշանի են արժանացել Շիրազ Կոլյայի Առստամյանը և Սլավիկ Գրիգորի Ջավադյանը:

Պառավաթումբում 1895 թ. բացվել է եկեղեցական ծխական դպրոց: 1896 թ. այն փակվել է և վերաբացվել 1909 թ.: Ուսուցիչն էր Տիրան Ուլուբաբյանը:

1936 թ. գյուղում տարրական դպրոց է բացվել: Հետխորհրդային տարիներին Պառավաթումբի կրթօջախը դարձել էր Կաղարծու միջնակարգ դպրոցի մասնաձյուղը:

<sup>1114</sup> Մակար եպս. Բարխուտարեանց, Աղուանից երկիր և դրացիք, Արցախ, էջ 217:  
<sup>1115</sup> Ա–Դօ, նշվ. աշխ., էջ 171:  
<sup>1116</sup> Սարգսյան Ս., Արցախի բնակավայրերը, էջ 75:  
<sup>1117</sup> Մանուկյան Մ., նշվ. աշխ., էջ 349:

<sup>1111</sup> Մակար եպս. Բարխուտարեանց, Աղուանից երկիր և դրացիք, Արցախ, էջ 206:  
<sup>1112</sup> Մելքումյան Ս., նշվ. աշխ., էջ 227:  
<sup>1113</sup> ԱՀ առկա բնակչության թվաքանակը 2018 թ. հունվարի 1–ի դրությամբ, էջ 4:



Տարբեր տարիների Պառավաթումբի դպրոցի վարիչներ են աշխատել Վանյա Սարգսյանը, Միքայել Հովհաննիսյանը, Միքայել Հայրապետյանը, Գոհար Սարգսյանը, Ռոզա Սայիյանը:

Ծննդով Պառավաթումբից է խորհրդային միության հերոս Իվան Շահումյանը:

Համայնքի տարածքում առկա է մեկ աղբյուր՝ Մագուն, որը կառուցվել է 1947 թ.:

Գյուղի հանդամասերն ու անտառներն են՝ Շինատեղ, Ափունց, Բաղունց, Դերունց, Ջհանգիրանց, Գյուլբուղաղ, Սարգիս բեկի տափ, Գունե Մանասի բաղ, Խնձորի բաղ, Ղուզե հանդամաս, Մեծ ծմակ, Դերունց ծմակ, Ասլանի ծմակ, Սարգիս բեկի ծմակ, Պյուլուր թումբի ծմակ:

Բնակավայրում շարունակում են ապրել Բաղունց, Տիրգիզանց, Ափունց, Ղլեչունց, Դերունց, Սաքունց, Բալունց, Փափախչունց, Յուզուլանց, Բաղասյանների, Գևորգյանների ազգատոհմերի ներկայացուցիչները:

Գյուղը էլեկտրաֆիկացված է: Ունի խմելու ջրագիծ:

Հեռուստատեսությունը, ռադիոն, բջջային և անլար հեռախոսակապը, ինտերնետ ծառայությունը բնակչությանը հասանելի են:

Համայնքում կան գյուղապետարան, ակումբ, բուժկետ, դպրոց:

Պառավաթումբում 1885 թ. կար 40 տուն<sup>1118</sup>, 1901 թ.՝ 250 բնակիչ<sup>1119</sup>, 1987 թ.՝ 51 տուն, 153 բնակիչ<sup>1120</sup>, 2018 թ.՝ 36 տուն, 122 բնակիչ<sup>1121</sup>: Նրանց հիմնական զբաղմունքը գյուղատնտեսությունն է:

## ՍԱՐԳՍԱՇԵՆ

Գյուղը գտնվում է ԱՀ հարավարևելյան հատվածում՝ Մարտունու շրջանում՝ նախկին Վարանդա գավառում: Բնակավայրը տեղաբաշխված է Վարանդա գետի վերին հոսանքի աջափնյակում՝ վերոհիշյալ գետի և վերջինիս վտակ Լվացի միջև գտնվող գեղատեսիլ լեռնահովտում:

Սարգսաշենը Արցախի հնագույն բնակավայրերից է:

Խոր հնադարում գյուղը տեղաբաշխված էր ներկա բնակավայրից 1-1,5 կմ հեռավորության վրա գտնվող Վանքի խութ, Եխծուն խութ կամ Շինատեղ կոչվող վայրերում:

Ավանդությունը պատմում է, որ 3 եղբայրներ՝ Փիրումը, Սարոն և Սարգիսը, վերոհիշյալ բնակավայրից 17-րդ դարի սկզբներին հեռանում և Վարանդա գետի ձորակում հիմնում են Փիրումաշեն, Սարուշեն և Սարգսաշեն գյուղերը<sup>1122</sup>: Ներկայումս Փիրումաշենը անմարդաբնակ է, կանգուն է միայն միջնադարյան եկեղեցին:

Սարգսաշենի հարևանությամբ՝ գյուղից արևելք, ուր Վարանդա և Լվաց գետերը միախառնվելով ստեղծում են խորունկ ձորերով անջատված մի փոքրիկ հրվանդան, գտնվում է Խաչին հարթ (Ջաղաղուզ) ամրոց-բնակատեղին: Այն գոյատևել է Բ. ա. 3-րդ դարից մինչև Բ. հ. 3-րդ դարը:

Նշանավոր է նաև Յոկու բնակավայրը, որի կենտրոնական մասում գտնվող գեղեզմանոցում պահպանվել են եկեղեցու հիմնապատերի հետքեր և հողի մեջ կիսաթաղ մի խաչքար:

Սարգսաշենի գերեզմանատանն են գտնվում Սյունիքի ազատագրական պայքարի առաջնորդ՝ Դավիթ Բեկի զորապետներից մեկի՝ Տեր-Ավետիսի թոռ Պետրոս իշխանի գերեզմանաքարն ու տոհմական գերեզմանոցը: Իշխանի սրբատաշ գերեզմանաքարին արձանագրված է «Հանգիստ թոռան Սինեաց զորավար քաջ մարտիկ Տեր Ավետիքին Պետրոս իշխանին որե որդի Հայրապետին հանգավ ի Տեր 1814»<sup>1123</sup>:

19-րդ դարի որոշ աղբյուրներում Սարգսաշենը ներկայացված է նաև Ջաղաղուզ<sup>1124</sup> և Ջաղաջուր<sup>1125</sup> անվանումներով:

Սարգսաշենի պատմության 19-րդ դարի իրողություններում կարևոր տեղ ունեն մոտ երկու տասնյակի հասնող ջրաղացները: Դրանք տեղաբաշխված էին Վարանդա և Լվաց գետերի վրա ու ապահովում էին ոչ միայն գյուղի ու շրջակա բնակավայրերի, այլ նաև Շուշիի օրեցօր աճող բնակչության կարիքները: Դրանից առավել հայտնի էին Աղանց, Ասլանանց, Սաքունց, Բղերանց, Կկառանց, Ափունց, Խունցունց, Տվիթանց, Ըվրգիմանց, Հըմբրցումանց, Խուրդանց, Միրզաբեկանց, Հակոբջանանց ջրաղացները: Կանգուն ու գործուն է միայն Աղանց ջրաղացը, որը արցախյան ազատագրական պայքարի տարիներին՝ շրջափակման պայմաններում, անգնահատելի դերակատարություն է ունեցել բնակչության համար:

19-րդ դարի վերջերին և 20-րդ դարի սկզբներին Սարգսաշենում ապրել է Մելիք Շահնազարյան տոհմի շառավիղներից մեկը՝ Ալիկո Շահնազարյանը (Աղան), որը մեծ հարգանք է վայելել ժողովրդի շրջանում և նպաստել է գյուղի զարգացմանը:

Սարգսաշենի ազգաբնակչությունը 19-րդ դարի վերջերին և 20-րդ դարի սկզբներին պայքարել է ինչպես թուրքերի, այնպես էլ ցարական չինովնիկների հակահայկական քաղաքականության դեմ:

1909 թ. ամռանը Շուշիի ցարական պրիստավի նկատմամբ սիսաբեկչական գործողությանը մասնակցելու համար Սարգսաշենի տանուտեր Բեգլար Խաչատրյանի որդուն՝ դաշնակցական Սերգեյ Բեգլարյանին, դատապարտել էին տասը տարվա տա-

<sup>1118</sup> Հայկունի, նշվ. աշխ., էջ 84:  
<sup>1119</sup> Վաներագրեր հայ եկեղեցու պատմության, գիրք Թ, էջ 405:  
<sup>1120</sup> Մելքունյան Ս., նշվ. աշխ., էջ 241:  
<sup>1121</sup> ԱՀ առկա բնակչության թվաքանակը 2018 թ. հունվարի 1-ի դրությամբ, էջ 4:  
<sup>1122</sup> ԱրՊՀ հայագիտական կենտրոն:

<sup>1123</sup> Նույն տեղում:  
<sup>1124</sup> Описание Карабахской провинции, составленное в 1823 г., с.174, հմմտ. Սարգսյան Ս., Արցախի բնակավայրերը, էջ 79:  
<sup>1125</sup> ЦГИА РФ. Санкт Петербургское отделение, Первая всеобщая перепись населения Российской империи, 1897 г., ф. 1290, оп. 4, д. 449, հմմտ. Սարգսյան Ս., Արցախի բնակավայրերը, էջ 79:

ժանակության: Նա քանտարկված էր Պետրոգրադի Պետրոպոլիսյան բերդում: 1917 թ. փետրվարյան հեղափոխությունից հետո նրան ազատ են արձակել<sup>1126</sup>:

Սարգսաշենում խորհրդային կարգերի հաստատվելուց հետո՝ 1930 թ., կոլտնտեսություն է կազմակերպվել: 1960 թ. վերոհիշյալ կոլտնտեսությունը ներգրավվել էր Կարմիր շուկայի խորհրդային տնտեսության կազմի մեջ: 1988 թ. տնտեսությունների ապախոշորացումից հետո ստեղծվել էր Սարգսաշենի կոլտնտեսությունը: 1998 թ. հողերի սեփականաշնորհումից հետո ձևավորվեցին անհատական տնտեսություններ:

Տարբեր տարիների Սարգսաշենի կոլտնտեսությունը ղեկավարել են Մարգարա Սարգսյանը, Սիմոն Արզումանյանը, Շիրին Բաբայանը, Կառլեն Ասլանյանը:

Սարգսաշենից 214 մարդ մասնակցել է Հայրենական մեծ պատերազմին, նրանցից 74-ը զոհվել է: Նրանց հիշատակին գյուղում հուշարձան է կառուցվել:

Սարգսաշենի ազգաբնակչությունը արցախյան պատերազմում հաղթանակի կերտման գործում իր արժանի ներդրումն ունեցավ: 43 ազատամարտիկներ մասնակցել են ռազմական գործողություններին: Նրանցից 10 ազատամարտիկներ նահատակվել են: Նրանց հիշատակին գյուղում հուշարձան է կառուցվել:

ԱՀ «Մարտական խաչ» 2-րդ աստիճանի շքանշանով պարգևատրվել են Արտյուշա Մկրտումյանը՝ հետմահու և Գարիկ Գրիգորյանը:

1894 թ. Սարգսաշենում քացվել էր եկեղեցական ծխական դպրոց, որտեղ սովորում էր 22 աշակերտ, դասավանդում՝ 1 ուսուցիչ: 1895 թ. դպրոցը փակվել է և վերաքացվել 1908 թ.: Ուսուցիչն էր Վահան Տեր-Հայրապետյանը:

Խորհրդային տարիներին Սարգսաշենում գործում էր քառամյա դպրոց, 1935 թ. այն դարձել էր յոթնամյա, իսկ 1961 թ.՝ ութամյա: 1961 թ. գյուղում կառուցվել է երկհարկանի դպրոցական շենք: 1991 թ. դպրոցը դարձել է միջնակարգ:

2018-2019 ուսումնական տարում Սարգսաշենի դպրոցում սովորում էր 60 աշակերտ, դասավանդում՝ 23 ուսուցիչ:

Տարբեր տարիների դպրոցի տնօրեններ են աշխատել Ե. Շահրամանյանը, Մ. Ավետիսյանը, Վ. Միրզոյանը, Վ. Դավթյանը, Ա. Արզումանյանը, Ժ. Ստեփանյանը, Գ. Ստեփանյանը:

Սարգսաշենի պատմամշակութային նշանակության հուշարձաններն են՝ Խաչին հարթ (Ջաղաղուզ) ամրոց բնակատեղին (Ք. ա. 3-րդ դար — Ք. հ. 3-րդ դար), Ար. Աստվածածին եկեղեցին, որն ավերվել է 1960-ական թվականներին, խաչքարեր, (11-12-րդ դարեր), հին գերեզմանատներ:

Ընդհանուր առմամբ Սարգսաշենի միջնադարյան գերեզմանատներում պահպանված տապանաքարերի քանդակներն ու նախազարդերը մեզ հարուստ նյութ են տալիս մեր նախնիների հարուստ մշակույթի, կենցաղի, սովորույթների մասին:

<sup>1126</sup> Իշխանեան Ե., նշվ. աշխ., էջ 282:

Դրանց մեջ կարելի է հանդիպել եզներով, արորով, գութանով վար ու ցանքի, արհեստ խորհրդանշող պատկերներ, հեծյալներ, բազմաբովանդակ զարդաքանդակներ:

Սարգսաշենի մշակութային հարստություններից են համարվում նաև բնական հուշարձանները, հատկապես քարանձավները, ջրվեժները:

Գյուղի աղբյուրներն են՝ Շենին, Տանձի, Շրշոան, Ակնը, Միջնակեն, Տեջրուն, Մարկոսեն, Սալ, Ասլանանց:

Գյուղի հանդամասերն են՝ Շրշոանեն գլուխ, Աղեն բաղը, Աղեն տափը, Շլորու վեղերը, Քաչալ խութը, Կկառանց թաղը, Տուղունց տափը, Միրզուն ծովը, Դերին բաղը, Ծովերը, Սաքունց տափը, Բուլվանց ձորը, Խուրդանց բաղը, Միջնակեն ձորը, Բաղեն գլուխը, Գյունեն, Հայրի ամունց Գյունեն, Ափունց կաղնուտը, Արթունանց ծմակը, Ասլանանց տափը, Ասլանանց ծմակը, Լըրանց թուղը, Պառավ արտը, Գաղուկը, Խորթնավարը, Խանձած արտը, Քահրիզին դարան:

Գյուղում շարունակում են ապրել Սաքունց, Ջիվանանց, Միրզաբեգանց, Հակոբջանանց, Բղերանց, Կկառանց, Բուշանց, Օրախանունց, Խչտորանց, Քյուխանց, Սղամանանց, Տվիթանց, Տուղունց, Թունունց, Ասլանանց, Վիլիջանանց, Բուշանց, Արթունունց, Արզիբաբունց, Ներսեսանց, Ղվենդանց, Նոյամանց, Խուրդանց, Բաբաջանանց, Խաչունց, Ափունց, Բուլվանց, Դարզունց, Համբարձումանց, Քանց, Ըվրզիմանց, Ղրանց, Կրրբեդանց, Խունցունց, Բուրչունց, Նուխվեցունց ազգատոհմերի ներկայացուցիչները:

Համայնքը էլեկտրաֆիկացված է: Ունի խմելու ջրագիծ:

Հեռուստատեսությունը, ռադիոն, բջջային և անլար հեռախոսակապը, ինտերնետ ծառայությունները բնակչությանը հասանելի են: Համայնքում գործում են գյուղապետարան, ակումբ, բուժկետ, դպրոց, ձեթի գործարան, առևտրի 1 կետ:

Սարգսաշենում 19-րդ դարի վերջերին կար 90 տուն, 579 բնակիչ<sup>1127</sup>, 1921 թ.՝ 136 տուն, 725 բնակիչ, 1989 թ.՝ 66 տուն, 235 բնակիչ<sup>1128</sup>, 2018 թ.՝ 61 տուն, 275 բնակիչ<sup>1129</sup>:

Նրանց հիմնական զբաղմունքը գյուղատնտեսությունն է: Բնակչության մի մասն էլ աշխատում է ձեթի գործարանում:

## ՍՈՍ

Գյուղը գտնվում է ԱՀ հարավարևելյան հատվածում՝ Մարտունու շրջանում՝ նախկին Վարանդա գավառում:

Բնակավայրը տեղաբաշխված է Լուսավորչի սարի արևմտահայաց լանջին: Տեղաբնիկները սարը անվանում են նաև Կարմրաքար, որի կատարին կան տաճարի ավերակներ:

<sup>1127</sup> Մակար եպս. Բարխուտարեանց, Աղուանից երկիր և դրացիք, Արցախ, էջ 208:

<sup>1128</sup> Մելքումյան Ս., նշվ. աշխ., էջ 232:

<sup>1129</sup> ԱՀ առկա բնակչության թվաքանակը 2018 թ. հունվարի 1-ի դրությամբ, էջ 4:

Գյուղի սահմանային գոտով հոսում է Վարանդայի Ամարաս վտակը: Գյուղամիջով անցնում է Ստեփանակերտ-Կարմիր շուկա-Մարտունի մայրուղին:

Սուր Արցախի հնագույն բնակավայրերից մեկն է: Այն գոյություն ունի ուրարտական ժամանակներից:

1956 թ. Արին բերդում բացված շինությունը կոչվել է Սուսե: Շատ հնարավոր է, որ Սուս գյուղի շրջակայքում եղել է ուրարտական շրջանից մնացած որևէ սուսե (տաճար)<sup>1130</sup>: Այդտեղից էլ գյուղի Սուս անվանումը:

Մեր այս ենթադրությունը հիմնավորվում է նաև Գրիգոր Լուսավորչի գործունեությամբ: Հայտնի է, որ 4-րդ դարում քրիստոնեությունը, որպես պետական պաշտոնական կրոն, Հայաստանում ընդունվելուց հետո հեթանոսական տաճարները ավերվել և տեղը եկեղեցիներ են կառուցվել: Քանի որ Ամարասի հովիտը մինչև 4-րդ դարը խիտ բնակեցված է եղել և հանդիսացել է Արցախի հեթանոսական շրջանի պաշտամունքային կենտրոններից մեկը, ուստի Գրիգոր Լուսավորիչը տաճար է կառուցել ոչ միայն Ամարասում, այլև Կարմրաքարում, որը հետագայում ստացել էր Լուսավորչի սար անվանումը: Վերոհիշյալ սարի վրա պահպանվում են եկեղեցու և այլ շինությունների հետքերը: Լուսավորչի սարի արևելահայաց մասում հայտնաբերվել են կարասային թաղումներ, Ք. ա. 1-ին հազարամյակին վերաբերող խեցեղենի մնացորդներ:

Մակար Բարխուդարյանը Սոսում 19-րդ դարի վերջերին մի ավանդազրույց է լսել ըստ որի՝ Գրիգոր Լուսավորիչը այդ կողմերում քարոզելու և եկեղեցիներ հիմնելու ժամանակ գիշերը բարձրացել էր սարի գլուխը և աղոթելով լուսացրել գիշերները: Ըստ պատմական աղբյուրների հաղորդած տեղեկությունների՝ Գրիգոր Լուսավորչի թոռ Գրիգորիսը անհավատների դեմ պայքարում նահատակվել է Վատնյան դաշտում և նրա աշակերտները սրբի մարմինը հասցրել են Արցախ: Երբ թշնամու զորքերը նրանց հետապնդելով հասնում են Կարմրաքար, Գրիգոր Լուսավորչի և սրբի մարմինը Գրիգորիսի աշակերտները արդեն հասցրել էին Ամարաս և թաղել վանքում<sup>1131</sup>:

Ըստ պատմավիպասան Հայկ Խաչատրյանի՝ 2200 տարի առաջ Արմավիրի մոտ արցախցի գորավարներից մեկը օտարների դեմ պայքարում անձնուրաց հերոսություն էր կատարել: Արքան կանչել էր քաջ արցախցուն և հայտնել, թե ինչ կուզենար իր խիզխության դիմաց: Վերջինս արքայից Սոսյաց անտառից 2 ոստ էր խնդրել: Արքան կատարել էր այդ խնդրանքը և 3 ոստ էր տվել: Զորավարը ոստերից մեկը տնկել էր Սխտորաշենի հանդում, մեկը՝ Հերիեր գյուղի վերևի մասում, մյուսը՝ Սոսի կենտրոնական ժայռի տակ: Հազարամյակներ անց սուսեցի վարպետ Կարապետը այդ Սոսիի տակ 2 ակ ունեցող մի աղբյուր էր կառուցել: Ծառը կործանվել է կայծակի հարվածից:

Մեկ այլ ավանդության համաձայն՝ 18-րդ դարի սկզբներին թուրքական հարձակումներից պաշտպանվելու համար բնակիչները փախել են գյուղի քարձուները: Կանան-

<sup>1130</sup> Բալայան Վ., Արցախի պատմությունը, էջ 26:

<sup>1131</sup> Մակար եպ. Բարխուտարեանց, Աղուանից երկիր և դրացիք, Արցախ, էջ 219-220:

ցից մեկը չի հասցրել ժամանակին հեռանալ և թաքնվել էր թփերի մեջ: Կաձանով անցնող թուրք զավթիչների աղմուկ-աղաղակից վախենալով՝ երեխան լաց էր եղել: Որպեսզի երեխայի ձայնը թշնամին չլսի, մայրը սաստել էր երեխային ասելով՝ սուս: Թուրքերը լսել էին այդ բառը և աղավաղված ձևով արտաբերել Սոս<sup>1132</sup>: Այնուամենայնիվ, այս ավանդությունը պատմագիտական որևէ արժեք ու հիմնավորվածություն չունի:

Սկզբնական շրջանում գյուղը գտնվում էր ներկայիս բնակավայրից արևելք ընկած հանդամասում, որը տեղացիները անվանել են շենատեղ:

17-րդ դարի երկրորդ կեսին բնակիչները տեղափոխվել են ներկայիս գյուղի տարածքը: Ըստ գյուղի ծերերի պատմածի՝ նշված ժամանակաշրջանում մի քանի ընտանիքներ Սոսում հաստատվել են Համադանից, իսկ 19-րդ դարի սկզբներին՝ Խոյից:

19-րդ դարում գյուղում կառուցվել էր Սբ. Գևորգ եկեղեցին: 1905-1906 թվականների հայ թաթարական ընդհարումների ժամանակ Սոսի երիտասարդները, ինքնապաշտպանական ջոկատներ ստեղծած, ավագակախմբերի հարձակումներից պաշտպանում էին Ամարասի հովտի հայկական բնակավայրերը:

1905 թ. ռուսական պատմիչ ջոկատները ավերել ու թալանել էին նաև Սոս գյուղը: Հասարակական կարծիք ձևավորելու նպատակով Արցախի թեմի առաջնորդ Աշոտ եպիսկոպոսը 1905 թ. մարտի 19-ին հեռագիր էր ուղարկել «Արշալոյս» թերթին, որտեղ մասնավորապես ասված էր «...Որդու աչքի առաջ բռնաբարում են մօրը, եղբոր աչքի առաջ՝ քրոջը: Սոս գյուղում մի տղայ փորձել է պաշտպանել մօրը, երբ նրան բռնաբարելիս են եղել, կոզակները այնպես անաստուած ծեծել են թշառին, որ երեք ժամից մեռել է: Այդ այն գիւղն է, որ պաշտպանել ու յետ է մղել 3000 թուրք խուժանի յարձակումը»<sup>1133</sup>:

Խորհրդային կարգերի հաստատվելուց հետո 1929 թ. կազմակերպվել էր Սոսի Ստ. Շահումյանի անվան կոլտնտեսությունը, որը ԼՂԻՄ առաջավոր տնտեսություններից մեկն էր: Հատկապես այն վերելք ապրեց Արսեն Մուքանյանի կոլտնտեսության վարչության նախագահ եղած տարիներին:

Սոսից Հայրենական մեծ պատերազմին մասնակցել է շուրջ 300 հոգի: 138 սուսեցիներ զոհվել են: Նրանց հիշատակին գյուղում հուշարձան է կանգնեցվել: Արցախյան պատերազմի առաջին իսկ օրերից թշնամին կրակի օղակի մեջ էր առել Ամարասի հովիտը: Քաջարի սուսեցիները կրկին առաջնագծում էին: Մարտական գործողությունների ժամանակ զոհվել են 37 ազատամարտիկներ: Նրանցից Սոս Գասպարյանը պարգևատրվել է ԱՀ «Մարտական խաչ» 1-ին աստիճանի, իսկ Մովսես Պետրոսյանը պարգևատրվել է ԱՀ «Մարտական խաչ» 2-րդ աստիճանի շքանշաններով: ԱՀ «Մարտական խաչ» 2-րդ աստիճանի շքանշանի արժանացել են նաև Հրանտ Քոչարյանը և Արմեն Պետրոսյանը:

<sup>1132</sup> Մելքումյան Ս., նշվ. աշխ., էջ 218:

<sup>1133</sup> «Արշալոյս», 30 մարտի, 1906:

1965 թ. հունիսի սկզբին ԼՂԻՄ-ի 13 ղեկավար աշխատողներ և մտավորականներ հանգամանալից նամակ են հղել ԽՄԿԿ, ԽՍՀՄ Գերագույն խորհրդի ու Մինիստրների խորհրդի ղեկավարությանը: Նամակում տարաբնույթ փաստերով ներկայացված էր մարզի գաղութային վիճակը, և հատկապես ցույց էր տրված Ադրբեյջանի ղեկավարության շովունիստական վերաբերմունքը ԼՂԻՄ-ի հայ ազգաբնակչության նկատմամբ: Նամակը ստորագրողներից մեկն էլ Սոսի Ս. Շահումյանի անվան կոլտնտեսության նախագահ, Հայրենական մեծ պատերազմի վետերան, սպա, ԱԽՍՀ Գերագույն խորհրդի պատգամավոր Արսեն Մուքանյանն էր:

Վաղ միջնադարից սկսած Սոսի երեխաները ուսում էին ստանում Ամարասի վանքի դպրոցում: 1857 թ. Սոսի Սք. Գևորգ եկեղեցուն կից գործել է դպրոց, 1870 թ. գյուղում բացվել է եկեղեցական-ծխական դպրոց: Ուսուցիչն էր Արամ Տեր-Երանյանը: 1887 թ. գյուղում բացվել է նաև իզական դպրոց: 1896 թ. երկու դպրոցներն էլ փակվել են, իսկ 1907-1908 ուսումնական տարում՝ վերաբացվել: Ուսուցիչն էր Եսայի Քամալյանը:

Խորհրդային տարիներին Սոսում գործում էր միջնակարգ դպրոց: 2014-2015 ուսումնական տարում դպրոցում սովորում էր 185 աշակերտ, դասավանդում՝ 28 ուսուցիչ: 2008 թ. առայսօր դպրոցի տնօրենն է Մանուշ Վանյանը:

Ծննդով Սոս գյուղից են գիտությունների դոկտոր, պրոֆեսոր, Նովոսիբիրսկի համալսարանի պրոռեկտոր Աշոտ Բաղդասարյանը, տնտեսագիտության դոկտոր, Պենսիլվանիայի անվան տնտեսագիտական համալսարանի ռեկտոր Գրիգոր Բաղդասարյանը:

Սոսի պատմամշակութային նշանակության հուշարձաններն են Ամարասի վանական համալիրը (4-րդ դար), Սք. Գևորգ եկեղեցին (19-րդ դար):

Գյուղի աղբյուրներն են՝ Շենին ջուր, Կաքավաձոր:

Բնակավայրը էկեկտրաֆիկացված և գազաֆիկացված է:

Ունի խմելու ջրագիծ: Հեռուստատեսությունը, ռադիոն, ինտերնետ ծառայությունը բնակչությանը հասանելի են:

Համայնքում գործում են գյուղապետարան, ակումբ, բուժկետ, դպրոց, հանդիսությունների սրահ, մանկապարտեզ, առևտրի 3 կետ:

Սոսում 19-րդ դարի սկզբներին կար 30 տուն<sup>1134</sup>, 1890-ական թվականներին՝ 107 տուն, 687 բնակիչ, 1989 թ.՝ 270 տուն, 979 բնակիչ<sup>1135</sup>, 2018 թ.՝ 230 տուն, 1056 բնակիչ<sup>1136</sup>: Նրանց հիմնական զբաղմունքը գյուղատնտեսությունն է:

<sup>1134</sup> Սարգիս արք. Ջալալյանց, նշվ. աշխ., էջ 518:

<sup>1135</sup> Մելքունյան Ս., նշվ. աշխ., էջ 218-219:

<sup>1136</sup> ԱՀ առկա բնակչության թվաքանակը 2018 թ. հունվարի 1-ի դրությամբ, էջ 4:

## ՍՊԻՏԱԿԱՇԵՆ

Գյուղը գտնվում է ԱՀ հարավարևելյան հատվածում՝ Մարտունու շրջանում՝ նախկին Վարանդա գավառում:

Բնակավայրը տեղաբաշխված է Ստեփանակերտ-Մարտունի ճանապարհի վերջնամասի ձախակողմյան սարալանջի վրա: Գյուղի թիկունքին՝ հյուսիս, հյուսիսարևելյան հատվածներում են գտնվում Ջարգա մարագ (915 մ) Պղնձե կալ (845 մ), Եխձու խութ (890 մ) սարերը:

Գյուղի տարածքում հայտնաբերված հնադարյան պղնձաձուլարանը, բյուզանդական ոսկեդրամը, միջնադարյան գյուղատեղիի, գերեզմանոցների, եկեղեցիների, սրբատեղիների մնացորդները անառարկելի փաստեր են, որոնք խոսում են վերոհիշյալ բնակավայրի հին ծագումնաբանության մասին:

Սպիտակաշենի շրջակայքում եղած սալաքարերի (թերթաքար) հանքերի շինանյութով կառուցվել են ոչ միայն Սպիտակաշենի, այլ նաև հարևան բնակավայրերի տները:

Կարծիք կա, որ այդ կրաքարի և կառուցված տների գույնի պատճառով էլ գյուղը անվանվել է Սպիտակաշեն<sup>1137</sup>:

Մեկ այլ բացատրության համաձայն, քանի որ գյուղը գտնվում է 13-րդ դարում կառուցած Սք. Ամենափրկիչ եկեղեցուց ներքև, այն ստացել էր Սրբի տակեն անունը, իսկ հետագայում դարերի ընթացքում այն հնչունափոխվելով դարձել է Սպիտակաշեն<sup>1138</sup>:

Սպիտակաշենի տարեցների պատմածների համաձայն՝ ներկա բնակավայրը ձևավորվել է 1720-ական թվականներին: Գյուղի հյուսիսային մասում՝ սարի վրա գտնվող Ջարգա մարագ սրբավայրի մոտ գտնվող գյուղից Ղասումն ու Վանեսը բլրի արևելահայաց մասում տներ են կառուցել, թթի այգի հիմնել: Շուտով 5 ընտանիքներ նույնպես նոր վայրում տներ են կառուցում և այդպես ձևավորվում է Սպիտակաշեն բնակավայրը<sup>1139</sup>:

19-րդ դարի առաջին կեսին Սպիտակաշենում հաստատվում են Խոյից տեղափոխված մի քանի ընտանիքներ<sup>1140</sup>:

Բնակչության աշխատասիրության շնորհիվ բնակավայրը օրեցօր դառնում էր շեն ու բարեկեցիկ: Կառուցվում են երկհարկանի տներ, հիմնվում նոր այգիներ:

Գյուղում խորհրդային կարգերի հաստատվելուց հետո՝ 1930 թ., կազմակերպվել է կոլտնտեսություն: Խոշորացման տարիներին այն միացվել էր Գիշու կոլտնտեսությանը, այնուհետև նորից առանձնացվել:

Տարբեր տարիների կոլտնտեսությունը ղեկավարել են Իվան Բալայանը, Պողոս Պետրոսյանը, Ռուբեն Բաղդասարյանը, Գրիգոր Արզումանյանը, Ավանես Սաֆա-

<sup>1137</sup> Մելքունյան Ս., նշվ. աշխ., էջ 239:

<sup>1138</sup> ԱրՊՀ հայագիտական կենտրոն:

<sup>1139</sup> ԱրՊՀ հայագիտական կենտրոն:

<sup>1140</sup> Մակար եպս. Բարխուտարեանց, Աղուանից երկիր և դրացիք, Արցախ, էջ 222:

րյանը, Ալեքսանդր Արզումանյանը, Արշավիր Հակոբջանյանը, Թեան Ջավադյանը, Նորիկ Գրիգորյանը, Յաշա Հայրապետյանը, Ալյոշա Հայրապետյանը, Էդիկ Բաղդասարյանը:

1998 թ. հողերի սեփականաշնորհումից հետո ստեղծվեցին մենատնտեսություններ:

Գյուղից Հայրենական մեծ պատերազմին մասնակցել է 150 մարդ, որոնցից 64-ը զոհվել է: Նրանց հիշատակին գյուղում հուշարձան է կառուցվել:

Սպիտակաշենի ազգաբնակչությունը անմնացորդ իր մասնակցությունը բերեց արցախյան ազատագրական պայքարին: Ռազմական գործողություններին մասնակցել է 90 ազատամարտիկ, 13-ը զոհվել են: ԱՀ «Մարտական խաչ» 1-ին աստիճանի շքանշանով պարգևատրվել է Վարդան Բաղդասարյանը: ԱՀ «Մարտական խաչ» 2-րդ աստիճանի շքանշանի են արժանացել Կարո Հարությունյանը, Միշա Հայրիյանը և Սեյրան Բալայանը, իսկ հետմահու՝ Ռաֆայել Բաղդասարյանը և Կամո Բալասանյանը:

1894 թ. Սպիտակաշենում բացվել է եկեղեցական-ծխական դպրոց, որտեղ սովորում էր 20 աշակերտ, դասավանդում՝ 1 ուսուցիչ: 1896 թ. դպրոցը փակվում և 1908 թ. վերաբացվում է: Ուսուցիչն էր Տեր Մատթեոս Առաքելյանը:

1936 թ. բացվել էր յոթնամյա դպրոց: Այնուհետև այն դարձել է ութամյա: 1989 թ. դպրոցն ուներ միջնակարգի կարգավիճակ:

1988-2006 թթ. դպրոցում սովորում էր 90-92 աշակերտ, դասավանդում՝ 14-16 ուսուցիչ: 2017-2018 ուսումնական տարում դպրոցում սովորում էր 56 աշակերտ:

2009 թ. շահագործման է հանձնվել դպրոցական նոր եռահարկ շենքը:

Տարբեր տարիների դպրոցի տնօրեններ են աշխատել Աշոտ Առուստամյանը, Սամսոն Հակոբյանը, Ալյոշա Հայրապետյանը, Սուսաննա Քամալյանը, Ռուզաննա Միրզոյանը, Էռնեստ Էսայանը, Շիրազ Հայրապետյանը:

Ծննդով և ծագումով Սպիտակաշենից են Միքայել Մուխանի Մանուկյանը՝ Հայրենական մեծ պատերազմից հետո ԼՂԻՄ մարզկոմի առաջին քարտուղար, վերջինիս թոռը՝ Միքայել Մանուկյանը, թժշկական գիտությունների դոկտոր, պրոֆեսոր, Արշակ Հարությունյանը (Արշակունի)՝ ՀՀ ժողովրդական արտիստ, Լևոն Հովհաննիսյանը՝ ցարական բանակի գնդապետ, Արդահանի քաղաքագլուխ, Ելիզավետա Հովհաննիսյանը՝ վաստակավոր ուսուցչուհի, Սուրեն Գրիգորյանը՝ գյուղատնտեսական գիտությունների դոկտոր, պրոֆեսոր, Դոնի Ռոստոմի գյուղատնտեսական ինստիտուտի ռեկտոր, Աղալար Բաղդասարյանը՝ ՀՅԴ գործիչ, 1918-1920 թվականներին Վարանդայի գավառի գինված ստորաբաժանումների փոխիրամանատար:

Սպիտակաշենի պատմամշակութային նշանակության հուշարձաններն են Սբ. Ամենափրկիչ եկեղեցին, 13-րդ դարի Եղծու խութ, Ջարգա մարագ, Մատաղի խութ սրբատեղիները, միջնադարյան գյուղի և գերեզմանոցի մնացորդները:

Գյուղի աղբյուրներն են՝ Երե ջուր, Խոջաբանդ, Ծլլոկ, Շմամանց ջուր, 36 հորերով Ավոյի անունը կրող քահրիզը:

Սպիտակաշենի հանդամասերն են՝ Պղնձե Կալ, Խոջաբանդ (Ջանգակաջուր), Օհանանց քոլուտ, Ավանա տափ, Սեյրանանց ձոր, Կրավերի ձոր, Մարաղա խութ, Սև քար, Օջաղատեղ, Մեյդաններ, Թթոտուն տափ:

Գյուղում շարունակում են ապրել Ղասումանց՝ ճյուղավորված Բլանց, Սանթուրանց, Ջվաղանց, Առաքելանց, Մկրտիչանց, Դերունց, Հարությունանց, Վնեսանց՝ ճյուղավորված Աղաջանանց, Աթունց, Բազասանց, Միրզոյանանց, Մրգանց, Ղարաշանց, Մուսանց, Բեյլարանց, Մելիքսեթանց, Խաթունամունց՝ ճյուղավորված Բաղդասարանց, Սովանց, Օհանանց, Բեգլարանց, Նանունց՝ ճյուղավորված Հրըբեղանց, Դիլանանց, Սայունց, Հայրունց, Բալասանանց, Պուղունց, Մանուկանց, Սեյրանանց, Կուրունց ազգատոհմերի ներկայացուցիչները:

Գյուղը էլեկտրաֆիկացված և գազաֆիկացված է: Ունի խմելու ջրագիծ:

Հեռուստատեսությունը, ռադիոն, բջջային և անլար հեռախոսակապը, ինտերնետ ծառայությունը բնակչությանը հասանելի են:

Համայնքը ունի գյուղապետարան, ակումբ, բուժկետ, միջնակարգ դպրոց, առևտրի 1 կետ, հանդիսությունների սրահ:

Սպիտակաշենում 19-րդ դարի վերջերին կար 70 տուն, 400 բնակիչ, 1989 թ.՝ 97 տուն, 378 բնակիչ<sup>1141</sup>, 2018 թ.՝ 75 տուն, 331 բնակիչ<sup>1142</sup>: Նրանց հիմնական զբաղմունքը գյուղատնտեսությունն է:

### ՔԱՐԱՀՈՒՆՋ

Գյուղը գտնվում է ԱՀ հարավարևելյան հատվածում՝ Մարտունու շրջանում՝ նախկին Վարանդա գավառում: Բնակավայրը տեղաբաշխված է Բովուրխան լեռնազանգվածից հարավ-արևելք, դեպի հարթավայր ձգվող լեռնաձյուղերից մեկի վրա: Գյուղի մոտով է հոսում Պրկակեր գետակը, որի աջափնյա մասը անտառապատ է:

Քարահունջը Արցախի հնագույն բնակավայրերից է: Հին Քարահունջը գտնվում է ներկայիս բնակավայրից 2 կմ արևմուտք՝ Ռսկիան սարի լանջին, և տեղացիները այդ գյուղի մնացորդները անվանում են Քյոհնա (հին) Քարահունջ:

Վերոհիշյալ տարածքում առայսօր պահպանվում են տապանաքարեր, խաչքարեր:

Մոլմես Կաղանկատվացին պատմում է, որ Վաչագան Բարեպաշտը Սբ. Ջաքարիայի, Պանդալիոնի, Գրիգորի, Հոփիսիմեի ու Գայանեի մատուքները վերցրած գալիս հասնում է Քարուեձ<sup>1143</sup> (Քարահունջ):

<sup>1141</sup> Մելքումյան Ս., նշվ. աշխ., էջ 240:  
<sup>1142</sup> ԱՀ առկա բնակչության թվաքանակը 2018 թ. հունվարի 1-ի դրությամբ, էջ 4:  
<sup>1143</sup> Մ. Կաղանկատուացի, էջ 72:

Որոշ ուսումնասիրողներ գտնում են, որ Մովսես Կաղանկատվացու ներկայացրած Դարահոջ բնակավայրը<sup>1144</sup> համատեղելի է ներկայիս Քարահունջին<sup>1145</sup>: Մինչդեռ այն ավելի շատ պետք է որոնել հյուսիսային Արցախի Դյուբական-Դաստակերտի շրջակայքում:

Ավանդությունը պատմում է, որ 17-րդ դարում բնական աղետի պատճառով հին Քարահունջը կործանվել է: Բնակիչների մի զգալի մասը տեղափոխվել է Սյունիք, և հիմնադրել Գորիսի ներկայիս Քարահունջ գյուղը:

Հին Քարահունջի բնակիչ Տեր Խաչատուրը իր համար նոր բնակատեղի էր ընտրել գյուղից 2 կմ հեռավորության վրա գտնվող կողմերի տեղը, որտեղ նա անասուններ էր պահում: Տարածքի մի զգալի մասը անտառածածկ էր: Նա անտառի հարավային մասը մաքրել է և հիմնել ներկայիս Քարահունջը: Տեր Խաչատուրը ունեցել է 3 տղա՝ Դավիթը, Բաղդասարը, Ավետիսը, և 3 աղջիկ: Տղաներից առաջին երկուսը դարձան Պապունց և Դավութանց գերդաստանների հիմնադիրները:

Տեր Խաչատուրի աղջիկներից մեկը ամուսնացել էր Ամարաս ավանի բնակիչ Հակոբի հետ: Վերջինս հաստատվել էր Քարահունջում և դարձել Աղաջանյանների ու Բեգլարյանների գերդաստանների հիմնադիրը: Միջնեկ աղջկա ամուսինը՝ սարուշենցի Թևոսը, նույնպես դարձել էր նոր գյուղի հիմնադիրներից մեկը և հիմք դրել Սուլեյմանյանների գերդաստանին, իսկ փոքր աղջկա ամուսին, քերթեցի Սարգսից էլ սերվել են Լալայանների ու Ալավերդյանների գերդաստանները<sup>1146</sup>:

18-րդ դարում Քարահունջում կառուցվել էր Սբ, Աստվածածին եկեղեցին: Բուշնիկյան աթեիստական քաղաքականության հետևանքով 1930-ական թվականներին եկեղեցին քանդվել և քարը՝ որպես շինանյութ, օգտագործվել է կոլտնտեսության գրասենյակի կառուցման համար:

Գյուղում խորհրդային կարգերի հաստատվելուց հետո՝ 1930 թ., կոլտնտեսություն էր կազմակերպվել:

Գյուղից Հայրենական մեծ պատերազմին մասնակցել է 66 մարդ, որից 30-գոհվել է: Նրանց հիշատակին հուշարձան է կառուցվել:

Արցախյան ազատագրական պատերազմի տարիներին Քարահունջից 37 հոգի մասնակցել են մարտական գործողություններին: Բարեբախտաբար զոհեր չեն եղել:

1920 թ. Շուշիի մարտյան ողբերգությունից հետո քաղաքում հաստատված քարահունջի Բալասան Սուլեյմանյանն իր զավակներով վերադառնում է Քարահունջ: Արծվիկը, Ելենան, Հերսիկն ու Անահիտը գյուղում դպրոց են հիմնում: Սակայն այն կարճ կյանք ունեցավ: 1928-1929 ուսումնական տարում քացվեց Քարահունջի տարրական դպրոցը:

<sup>1144</sup> Նույն տեղում, էջ 67, 70, 90:

<sup>1145</sup> Սարգսյան Ս., Արցախի բնակավայրերը, էջ 118, 118, 309:

<sup>1146</sup> ԱրՊՀ հայագիտական կենտրոն, Մանուկյան Մ., նշվ., աշխ., էջ 358:

1960-ական թվականների սկզբին գյուղում դպրոցական նոր շենք է կառուցվել:

1975-1976 ուսումնական տարում վերոհիշյալ կրթօջախը միացվել է Քերթի միջնակարգ դպրոցին: 1989-1990 ուսումնական տարում դպրոցը նորից առանձնացվել և տրվել է միջնակարգի կարգավիճակ: Այդ տարիներին դպրոցն ունեցել է 53 աշակերտ, 16 ուսուցիչ: 2018-2019 ուսումնական տարում դպրոցում սովորում էր 12 աշակերտ:

Տարբեր տարիների դպրոցի տնօրեններ են աշխատել Սերգեյ Առստամյանը, Սամվել Քոչարյանը, Արմենակ Դադայանը, Գրիգոր Գրիգորյանը, Սուրեն Աղաբեկյանը, Նորել Գրիգորյանը, Մանաս Փաշայանը, Ջալալ Աղաբեկյանը, Միքայել Բեգլարյանը, Հովհաննես Ներսիսյանը, Էդուարդ Բեգլարյանը, Իսահակ Հովհաննիսյանը, Էմմա Աթայանը, Ջիվան Ղաիրամանյանը, Արթուր Լալայանը:

Գյուղի աղբյուրներն են՝ Շենիկ, Արզումանանց, Ջոլունց, Էլլի-դուրուղեն, Ջրի, Սալքարեն, Աղեն, Կալերեն, Ղում, Դրկակեր:

Բնակավայրի հանդամասերն են Ճեղթողան ձորը, Բուղեն դարան, Շենգարեն պատառը, Մջվարեն ձորը, Թոփագեն տեղը, Խնդղնտոտեն ձորը, Ղուզուն տեղը, Ղուզեն, Ղարաշեն տափը, Բախշուն խամը, Բայլարեն տափը, Կալին տակը, Բաղունց քաղը, Լալունց տափը:

Քարահունջում շարունակում են ապրել Մուսանց, Ղաիրամանանց, Ալավերդանց Մրեն, Լալունց, Բղդադանց, Նանունց, Բաղունց, Փշանց ազգատոհմերի ներկայացուցիչները:

Համայնքը էլեկտրաֆիկացված և գազաֆիկացված է: Ունի խմելու ջրագիծ:

Հեռուստատեսությունը, ռադիոն, քջջային և անլար հեռախոսակապը, ինտերնետ ծառայությունը բնակչությանը հասանելի են:

Համայնքն ունի գյուղապետարան, ակումբ, բուժկետ, դպրոց, առևտրի կետ: Նախկինում գյուղում գործում էր նաև մանկապարտեզ:

Քարահունջում 1890 թ. կար 36 տուն, 210 բնակիչ, 1989 թ.՝ 55 տուն, 221 բնակիչ<sup>1147</sup>, 2018 թ.՝ 35 տուն, 136 բնակիչ<sup>1148</sup>: Նրանց հիմնական զբաղմունքը գյուղատնտեսությունն է:

## ՔԵՐԹ

Գյուղը գտնվում է ԱՀ հարավարևելյան հատվածում՝ Մարտունու շրջանում՝ նախկին Վարանդա գավառում: Բնակավայրը տեղաբաշխված է Ռ-սկիան, Ալանբոթ, Ծակքար և Եղիշեի սարերի միջև ընկած հովտում:

Քերթը Արցախի հնագույն բնակավայրերից է:

Ուսումնասիրողներից Հ. Բեգլարյանը գտնում է, որ Հին Քարահունջից արևելք՝ ներկայիս Քերթ գյուղի մոտ՝ Ռ-սկիան սարի լանջին էր գտնվում 7-րդ դարի պատմիչ

<sup>1147</sup> Մելքոնյան Ս., նշվ. աշխ., էջ 221:

<sup>1148</sup> ԱՀ առկա բնակչության թվաքանակը 2018 թ. հունվարի 1-ի դրությամբ, էջ 4:



Մովսես Կաղանկատվացու հիշատակած Քարունձ բնակավայրը<sup>1149</sup>, որի մնացորդները 1971 թ. ճանապարհաշինական աշխատանքների ժամանակ պատահաբար հայտնաբերվել են:

Ալեքսան Հակոբյանի կարծիքով 6-րդ դարի սկզբներին անանուն հեղինակի կողմից շարադրված «Վաչագանի վեպ» երկի մեջ ներկայացված Վեհկերտ բնակավայրը ներկայիս Քերթ գյուղն է<sup>1150</sup>: Գյուղի տարածքում պահպանված 13-15-րդ դարերի խաչքարերը նույնպես խոսում են Քերթի հին բնակավայր լինելու մասին:

Ներկա բնակավայրի պատմությունը սկսում է 17-րդ դարի սկզբներից:

Սղնախական պայքարի շրջանում 18-րդ դարի սկզբներին կառուցվել է Քերթի բերդը:

Քերթից հյուսիս՝ Չիքա տակի մոտ, կա մի տարածք, որը կոչվում է Արաքի տափ: Ժողովրդի մոտ պահպանված մի ավանդազրույցի համաձայն՝ նշված վայրը արաբական զորքերի հավաքատեղի էր, որտեղից նրանք ասպատակում էին Ամարասի հովտի հայկական բնակավայրերը: Այս տարածքը հետագայում նաև տարբեր ասրանքների փոխանակման վայր է եղել<sup>1151</sup>:

19-րդ դարում Քերթից մի քանի ընտանիքներ տեղափոխվել և հաստատվել են Կոկիսոն (Գյոզ չայ) գավառում և Տող, Գիշի, Թաղավարդ, Հացի, Հաղորտի, Թաղլար, Ննգի, Ջրաբերդ բնակավայրերից տեղափոխվածների հետ հիմնել են Գիրկ գյուղը<sup>1152</sup>:

1858 թ. Քերթում կառուցվել է Սբ. Գևորգ եկեղեցին:

20-րդ դարի սկզբներին Քերթի հայությունը մյուս գյուղերի կամավորականների հետ պաշտպանել է Ամարասի հովտի հայկական գյուղերի անդորրը:

Խորհրդային կարգերի հաստատվելուց հետո գյուղում 1929 թ. կազմակերպվել է կոլտնտեսություն: 1950-ական թվականներին՝ խոշորացման շրջանում, Քերթի, Սոսի և Քարահունցի կոլտնտեսությունները միավորվել են:

1998 թ. հողերի սեփականաշնորհումից հետո լուծարվել է նախկին կոլտնտեսությունը և կազմավորվել են անհատական առանձին մանր տնտեսություններ:

Տարբեր տարիների Քերթի կոլտնտեսությունը ղեկավարել են՝ Ասծատուր Հակոբյանը, Բարսեղ Աբրահամյանը, Վոլոդյա Ղահրամանյանը, Ենգիբար Գասպարյանը, Ռուբեն Պողոսյանը, Մելիք Գրիգորյանը, Սերյոժա Հարությունյանը, Եփրեմ Ղահրամանյանը, Ալիշ Գևորգյանը, Քոչարի Գրիգորյանը, Աշոտ Խոսրովյանը, Առուստամ Առուստամյանը, Գուրգեն Հայրապետյանը, Արմեն Բաղդյանը, Արսեն Հակոբյանը, Գրիշա Ղուլյանը, Արագ Լալայանը, Գառնիկ Գևորգյանը, Ծահեն Հակոբջանյանը, Գեորգի Լալայանը, Ջորիկ Ղուլյանը, Կիմա Գրիգորյանը:

<sup>1149</sup> Բեգլարյան Հ., Ամարասի հովտի հուշարձանները, «ԼՀԳ», հմ. 2, 1974, էջ 93:

<sup>1150</sup> Յակոբեան Ա., Պատմա-աշխարհագրական և վիճակագրագիտական հետազոտություններ, էջ 308-309:

<sup>1151</sup> ԱրՊՀ հայագիտական կենտրոն:

<sup>1152</sup> Մակար եպս. Բարխուտարենաց, Աղուանից երկիր և դրացիք, Արցախ, էջ 21:

Քերթից Հայրենական մեծ պատերազմին մասնակցել է 270 մարդ, զոհվել է 115-ը: Նրանց հիշատակին գյուղում հուշարձան է կառուցվել:

Խորհրդային տարիներին՝ 1938 թ., գյուղի եկեղեցու վրա որպես երկրորդ հարկ ակումբ է կառուցվել:

Քերթի ազգաբնակչությունն իր մասնակցությունը բերեց արցախահայության ազատագրական պայքարին:

1991-1994 թվականներին Մարտունու պաշտպանական շրջանի զորամասերի կազմում Քերթից 96 ազատամարտիկներ մասնակցել են ինչպես պաշտպանական, այնպես էլ հարձակողական մարտերին: Նրանցից 17-ը զոհվել են: Ջոկված ազատամարտիկների հիշատակին, ծագումով Քերթից, ուսաստանաբնակ բարերար, Հենրիկ Մելիքսեթյանի միջոցներով հուշարձան է կառուցվել:

Քերթից ազատամարտիկներ Ռոմա Մարտիրոսյանն ու Գնել Ղուլյանը պարգևատրվել են ԱՀ «Մարտական խաչ» 2-րդ աստիճանի շքանշանով:

19-րդ դարի 70-ական թվականներին գյուղում Սբ. Գևորգ եկեղեցուն կից նախակրթարան է բացվել: 1882 թ. Քերթում սկսել էր գործել եկեղեցական-ժխական դպրոց, որտեղ սովորում էր 20 աշակերտ, դասավանդում 1 ուսուցիչ<sup>1153</sup>:

Դպրոցը փակվել էր 1896 թ. և վերաբացվել 1908 թ.: Դպրոցը պահվում էր բաքվաբնակ քերթեցիների հայրենակցական միության միջոցներով:

Խորհրդային տարիներին, մասնավորապես՝ 1973-1974 ուսումնական տարվանից, գյուղում միջնակարգ դպրոց էր գործում, որտեղ 170-180 աշակերտ էր սովորում: 2017-2018 ուսումնական տարում դպրոցն ուներ 87 աշակերտ:

2006 թ. դպրոցը հիմնանորոգվել է:

Տարբեր տարիների դպրոցի տնօրեններ են աշխատել Ռսկի Հակոբյանը, Սարգիս Ալավերդյանը, Համայակ Համբարձումյանը, Գարեգին Ղուլյանը, Հրանտ Աբրահամյանը, Ծամիր Գևորգյանը, Միքայել Բեգլարյանը, Պարզև Աղաբեկյանը, Սվետլանա Հակոբյանը, Արտյոշա Սարգսյանը և Ժիրայր Հայրապետյանը:

Ծննդով Քերթից են ռազմական ուսումնարանի պետ Առուստամ Առուստամյանը, կենսաբանական գիտությունների դոկտոր, պրոֆեսոր Արտակ Գուլյանը, պատմական գիտությունների դոկտոր, պրոֆեսոր Հրանտ Աբրահամյանը, ֆիզմաթ գիտությունների դոկտոր, պրոֆեսոր, ԽՍՀՄ գիտության վաստակավոր գործիչ Աշոտ Գրիգորյանը, բանաստեղծ, արցախյան ազատամարտի նահատակ Կոմիտաս Հակոբյանը, որի անունով էլ կոչվում է Քերթի միջնակարգ դպրոցը:

Համայնքի պատմամշակութային նշանակության վայրերն ու հուշարձաններն են՝ Սբ. Գևորգ եկեղեցին (19-րդ դար), Հնձանց, Հաշամանց, Ղուլունց, Տոնունց, Սեհանց, Չորս կաղնիներ, Ջվաղանց օջախ, Չիքա տակ, Սբ. Ավետարան, Սբ. Ռսկերհան, Կարմիր Եխձի սրբատեղիները, 15-17-րդ դարերի մի քանի խաչքարեր:

<sup>1153</sup> «Արարատ», հմ 4, 1886:

Գյուղի աղբյուրներն են՝ Ղուրուսու, Ղևուն, Երե ջուր, Տիգլին, Շրշուն, Պիծի ջուր, Զաքունց, Բալայանեն, Ղուրան ձորի, Հոստին տեղին, Իշխանեն, Մնացականի, Բուշուն, Կզմեն, Առուկերակի, Զվաղանց, Գևորգանց, Ղուզուն բաղեն, Ղուլունց բաղեն, Գյուլերեն ձորին, Տինակեն, Պրկակերեն, Չմանին, Փղանց:

Բնակավայրի հանդամասերն են՝ Հին շինատեղ, Կարմիր Ավետարան, Արաքի տափ, Հին Քարահունջ, Չիքատակ, Ծակ բար, Բյուխվեն դուզ, Ղուլունց կալ, Կալին տոռնը, Քամհար յալ, Ղիրամանց տափ, Քարկապի ձոր, Ղուրուն ձոր, Սալին տակ, Կետեն ձոր, Ղուլունց բաղ, Հոստին տեղ, Գյուլերեն ձոր, Սզնտուն տոշ, Շլորին դուզ, Դիլիին թալա, Թոփալեն տափ, Դերին ծմակ, Կողին ձոր, Դիվանամիր:

Գյուղում ապրում են Բղերանց, Սյամանց, Ղուլունց, Սևանց, Լալունց, Խչանանց, Զվաղանց, Հնձանց, Բեգունց, Մնասանց, Պղոսանց, Տատունց, Տոնունց, Վրշաբանց, Քելունց, Տիգլանց, Մարտիրոսանց, Փշանց, Զակունց, Դերունց, Խուղունց, Սիփարունց, Աղաջանանց, Քթանանց, Բղասանց, Քմալանց, Քապարանց, Յրլկանց ազգատոհմերի ներկայացուցիչները:

Գյուղը էլենտրաֆիկացված և գազաֆիկացված է: Ունի խմելու ջրացանց:

Հեռուստատեսությունը, ուղիոն, բջջային, անլար հեռախոսակապը, ինտերնետ ծառայությունը բնակչությանը հասանելի են:

Համայնքում գործում են գյուղապետարան, մշակույթի տուն, բուժկետ, միջնակարգ դպրոց, հանդիսությունների սրահ, առևտրի 2 կետ: Նախկինում եղել է նաև կենցաղասպասարկման կետ:

Քերթում 1890–ական թվականներին եղել է 56 տուն, 344 բնակիչ<sup>1154</sup>, 1989 թ.՝ 155 տուն, 608 բնակիչ<sup>1155</sup>, 2018 թ.՝ 137 տուն, 504 բնակիչ<sup>1156</sup>: Նրանց հիմնական զբաղմունքը գյուղատնտեսությունն է:

## ԶԻՎԱՆԻ

Գյուղը գտնվում է ԱՀ հարավարևելյան հատվածում՝ Մարտունու շրջանում՝ նախկին Վարանդա գավառում: Բնակավայրը տեղաբաշխված է Վարանդա գետի միջին հոսանքի ձախափնյա հովտում:

19–րդ դարի երկրորդ կեսին կովկասյան թաթարների մի քանի ընտանիքներ հաստատվել էին բարեբեր այդ հողերում: Գյուղը ստացել էր Ղաջար անունը: Օրեցօր բնակավայրը մեծանում և վերածվում էր ավազակաորջի: Հայկական գյուղերի վրա հարձակումներն ու թալանը սովորական երևույթներ էին:

Եղիշե Իշխանյանը 1918 թ. իրողությունների մասին գրել է. «... թրքական Ղաջար գիղը, նրանց մեծագույն ավազակաբներից մեկը: ... Ղաջարցիները շատ անհանգիստ մարդիկ էին, մեծից մինչև փոքր ավազակներ ու գողեր: Նրանք ցարական կառավարության ժամանակ իսկ հանգիստ չէին տալիս գիղացիությանը, յեղափոխությունից յետոյ սանձարձակ էին դարձել և յաճախ անհանգստութիւն էին պատճառել, երբ տաճիկ զինուորները հաստատուել էին Ղաջարում, աւելի սանձարձակ պիտի դառնային և պրովակացիոն մի արարքով հայ–թրքական կոխ ստեղծէին»<sup>1157</sup>:

Արցախը Ադրբեջանին բռնակցվելուց հետո Ղաջարը հայտնվել էր ԼՂԻՄ սահմաններից դուրս՝ Ֆիզուլիի վարչական շրջանի կազմում:

Անմիջապես ԼՂԻՄ սահմանագծին լինելով՝ արցախյան ազատագրական շարժման առաջին իսկ օրվանից Ղաջարը դարձել էր Ադրբեջանի ռազմական հենակետերից մեկը:

Շարժման առաջին ամիսներից, հայ ազգաբնակչության շրջանում վախի մթնոլորտ ձևավորելու նպատակով, Ղաջարում հավաքված ավազակախմբերը դարանակալում էին ճանապարհների վրա և հայ ուղևորներին սպանում, քշում տանում հայկական գյուղերի անասունները: Կենսական անհրաժեշտություն էր վերացնել 19–րդ դարի վերջերից սկսած և հայության համար չարիք դարձած այդ որջը: 1993 թ. ապրիլի սկզբներին Մարտունու և Հաղրութի պաշտպանական շրջանների զորամասերը, դիմագրավելով հակառակորդի կողմից ձեռնարկված հարձակման բոլոր փորձերը, անցան հակահարձակման և վերացրին Ղաջար, Գովշաթու, Դիվանլար բնակավայրերում տեղակայված կրակակետերը:

Ռազմավարական նշանակության կարևոր կետում գտնվելով՝ անհրաժեշտ էր լուծել հայոց հողի այդ մի կտորի հետագա ճակատագիրը:

1999 թ. ԱՀ կառավարության որոշմամբ Ղաջարում վերաբնակեցման գործընթաց սկսվեց: Այստեղ հաստատվել են Ախալքալաքից և Ախալցխայից մի քանի հայ ընտանիքներ: Նրանց միացել են նաև Ադրբեջանից բռնագաղթված և հարևան հայկական գյուղերից վերաբնակիչներ:

Քանի որ գյուղի վերաբնակիչները հիմնականում վրացահայեր էին, ուստի որոշվեց նոր բնակավայրը անվանել Զիվանի՝ ի պատիվ ջավախահայ աշուղ Զիվանու: Սակայն վրացահայերը տեղանքին և ընդհանրապես նոր միջավայրին չհարմարվելու պատճառով հիմնականում հեռացել են Զիվանից:

2002 թ. սեպտեմբերի 1–ից սկսել է գործել Շեխերի միջնակարգ դպրոցի Զիվանիի մասնաճյուղը: 2009 թ. կրթօջախը հիմնական դպրոցի կարգավիճակ է ստացել:

2004–2005 ուսումնական տարում դպրոցում սովորում էր 19 աշակերտ, դասավանդում՝ 8 ուսուցիչ: 2018–2019 ուսումնական տարում դպրոցում սովորում էր 43 աշակերտ, դասավանդում՝ 16 ուսուցիչ:

<sup>1154</sup> Մակար եպս. Բարխուտարեանց, Աղուանից երկիր և դրացիք, Արցախ, էջ 218:

<sup>1155</sup> Մելքունյան Ս., նշվ. աշխ., էջ 220:

<sup>1156</sup> ԱՀ առկա բնակչության թվաքանակը 2018 թ. հունվարի 1–ի դրությամբ, էջ 4:

<sup>1157</sup> Իշխանեան Ե., նշվ. աշխ., էջ 267:

Տարբեր տարիների դպրոցի տնօրեններ են աշխատել Աբել Աբելյանը, Օֆելյա Ստեփանյանը, Նորայր Հարությունյանը, Սաթենիկ Հարությունյանը:

Զիվանիի 9 բնակիչներ մասնակցել են ազատագրական պատերազմին: Գյուղի ազատագրման համար զոհվածների հիշատակին հուշակոթող է կառուցվել:

Բնակավայրի մոտ է գտնվում Ռուսեն աղբյուրը:

Գյուղը էլեկտրաֆիկացված և գազաֆիկացված է, ունի խմելու ջրագիծ:

Հեռուստատեսությունը, ուղիղ, բջջային և անլար հեռախոսակապը, ինտերնետ ծառայությունը բնակչությանը հասանելի են:

Համայնքում գործում է գյուղապետարան, ակումբ, բուժկետ, դպրոց, առևտրի երկու կետ:

Զիվանիում 2018 թ. կար 35 տուն, 167 բնակիչ<sup>1158</sup>: Նրանց հիմնական զբաղմունքը գյուղատնտեսությունն է:

## ՎԱՐԱՆԴԱ

Գյուղը գտնվում է ԱՀ հարավարևելյան հատվածում՝ Մարտունու շրջանում՝ նախկին Վարանդա գավառում: Բնակավայրը տեղաբաշխված է խոնաշեն գետի միջին հոսանքի ձախափնյակում՝ Ստեփանակերտ-Մարտունի մայրուղու աջ մասում:

Վարանդան համանուն բնակավայրի այն սակավաթիվ բնակավայրերից մեկն է, որին թուրք-թաթարներին հաջողվել է առանց մեծ ջանքերի տիրանալ:

19-րդ դարի երկրորդ կեսերին Մուղանի տափաստանից թաթար մի քանի ընտանիքներ հաստատվել էին խոնաշենի հովտում՝ Հաղորտի գյուղի վարչական տարածքում: Բնակավայրը ստացավ Վարանդալու անունը, իսկ 19-րդ դարի վերջերին այն անվանափոխվել և դարձել էր Ղարաղաղլու:

1885 թ. վերոհիշյալ բնակավայրում ապրում էր 70 թուրք ընտանիք<sup>1159</sup>: Այդ ժամանակներից սկսած Ղարաղաղլուն շրջակա հայկական գյուղերի, մասնավորապես Մուշկապատի, Հաղորտի, Կաղարծու և Պառավաթումբի համար չարիք էր դարձել: Անասնազոոությունը, ծեծն ու ջարդը սովորական երևույթներ էին:

Ծննդով Ղարաղաղլուից էր նաև մասնագիտությամբ ուսուցիչ, կոչումով մարդասպան Արշադ Մամեդովը, ով դաժանորեն 1966 թ. խոշտանգել և սպանել էր բերդաշենցի երկրորդ դասարանի աշակերտ Նելսոն Մովսիսյանին:

Արցախյան շարժման առաջին շրջանում՝ 1988-1992 թվականներին, Ղարաղաղլուն դարձել էր Աղդամի և Աղրբեջանի մյուս շրջաններից հավաքված ավազակախմբերի որջը:

Շրջափակվել էին հայկական գյուղերի ճանապարհները: Կտրվել էր Ստեփանակերտի հետ Մարտունու շրջանի արևելյան ենթաշրջանի բնակավայրերի կապը:

Աղրբեջանի կառավարությունը մինչև ատամները զինել էր Ղարաղաղլուի աղրբեջանցի բնակչությանը: Սպանություններն ու խոշտանգումները խոնաշենի հովտում հաճախակի էին դարձել:

1991 թ. հունվարի 9-ին առավոտյան Կաղարծիի բնակիչ Լևոն Գասպարյանը կնոջը՝ Անժելա Գասպարյանին Մարտունու ծննդատուն տեղափոխելու ժամանակ Ղարաղաղլուի մոտ դարանակալած թուրքերը երիտասարդ ամուսիններին տանջամահ են արել:

1991 թ. հուլիսի 17-ին մարդոքսությամբ զբաղվող ավազակախմբերը Ափունց բաղկոչված տարածքում գազանաբար սպանեցին Հաղորտու միջնակարգ դպրոցի զինղեկ, 33 ամյա Վալերիկ Կարապետյանին: Վայրենաբար սպանելուց հետո ավազակները հրկիզել են նրա դիակը:

1991 թ. հունիսի 27-ին գյուղ վերադառնալու ճանապարհին աղրբեջանական սմունը ձերբակալել էր 7 մուշկապատցիների, որոնց Շուշիի և Աղրբեջանի շրջաններում տեղակայված բանտերում կտտանքների էին ենթարկել: 1991 թ. հուլիսի 3-ին դաժան ճակատագրի էին արժանացել նաև Հաղորտու 6 բնակիչներ:

1992 թ. հունվարի 12-ին Ղարաղաղլուի մոտ դավադիր գնդակից սպանվել էր սպիտակաշենցի Արտո Հայրապետյանը:

Գյուղի ազատագրումը հայկական ինքնապաշտպանական ուժերի կողմից օրհասական հարց էր դարձել: 1992 թ. փետրվարի 17-18-ին իրականացվեց Ղարաղաղլուի ազատագրման ռազմագործողությունը, որին մասնակցել են Մարտունի քաղաքի, Ճարտարի, Գիշու, Սպիտակաշենի, Հաղորտու, Մուշկապատի, Կաղարծու, Ննգիի կամավորականները, ԱՀ ինքնապաշտպանական ուժերի առաջին վաշտը և «Արարո» ջոկատը:

Խաղաղ բնակչությանը չվնասելու նպատակով հայկական ուժերը Նոր շենի և Աշանի ուղղությամբ միջանցք էին թողել:

Գյուղում մնացած զինյալները շտաբի վերածված գյուղապետարանի շենքում մինչև վերջ դիմադրել են:

Մարտական գործողությունների ժամանակ հակառակորդը տվել է 60-ից ավելի սպանված և գերի: Թշնամուց ազդարարվել է 70 միավոր զենք, մեծ քանակությամբ զինամթերք:

Մարտական գործողությունների ժամանակ Ամիրանլարի հենակետից հակառակորդի կազմավորումները հարձակվել են Մարտունի քաղաքի ուղղությամբ՝ նպատակ ունենալով Ղարաղաղլուից շեղել հրամանատարության ուշադրությունը: Հայկական կամավորական ջոկատները ոչ միայն հետ մղեցին Ամիրանլարից կազմակերպված գրոհը, այլև Ղարաղաղլուի ռազմագործողությունը փայլուն ավարտին հասցրին:

<sup>1158</sup> ԱՀ առկա բնակչության թվաքանակը 2018 թ. հունվարի 1-ի դրությամբ, էջ 4:

<sup>1159</sup> Հայկունի, նշվ. աշխ., էջ 85:

Գյուղի ազատագրման ժամանակ գոհվել էր «Արարո» ջոկատի ազատամարտիկ Էդիկ Մելքոնյանը՝ Արջ մականունով: Ղարաղաղլու մոտակայքում աղբբեջանցիների գնդակից գոհվել էր նաև Հաղորտու բնակիչ Արամ Քարամյանը:

Մարտական գործողությունների ժամանակ վիրավորվել են՝ Հաղորտու ջոկատի հրամանատար Կամո Բալայանը և ազատամարտիկ Մագելան Պետրոսյանը:

1999 թ. սկսվել է գյուղի վերաբնակեցման գործընթացը:

Այդտեղ հաստատվել են Մուշկապատից, Հաղորտուց, Ստեփանակերտից, Մարտունի քաղաքից մի քանի ընտանիքներ:

Գյուղը մի կարճ ժամանակահատված անվանվել է Արջաձոր, այնուհետև վերանվանվել Վարանդայի:

2001–2008 թվականներին Վարանդայի կրթօջախը Կաղարծու միջնակարգ դպրոցի մասնաճյուղի կարգավիճակ ուներ, իսկ 2008 թ. առայսօր՝ Հաղորտու միջնակարգ դպրոցի:

Վարանդայի դպրոցում 2018–2019 ուսումնական տարում սովորում էր 20 աշակերտ, դասավանդում՝ 9 ուսուցիչ: Մասնաճյուղի վարիչն է Նաիրա Ուլուբաբյանը:

2012 թ. դպրոցի շենքը վերանորոգվել էր «Հայ կրթական հիմնարկության» և Արփիկ Շատիկյանի զավակների դրամական միջոցներով:

Էդիկ Մելքոնյանի քրոջ որդի Վալերի Մանուչարյանի հովանավորությամբ 2014 թ. Վարանդայում կառուցվել է հուշակոթող՝ ի հիշատակ արցախյան պատերազմի և Ղարաղաղլու ազատագրման ժամանակ գոհվածների:

Գյուղն ունի մեկ աղբյուր՝ Սարգսյանի:

Վարանդայի հանդամասերն են Բաբա Բուլաղ, Փշիգա ծոր, Թուռնեն գյուղ:

Համայնքում ապրում են Ղասունց, Ուհանանց, Ռքալանց, Դերունց, Պտուրկանանց, Լոլունց, Դլլաբանց, Պետունց, Միրովանց, Քաչալ պապունց, Բղերանց ազգատոհմերի ներկայացուցիչները:

Գյուղը էլեկտրաֆիկացված է: Ունի խմելու ջրագիծ:

Հեռուստատեսությունը, ռադիոն, քջջային, և անկար հեռախոսակապը, ինտերնետ ծառայությունները բնակչությանը հասանելի են:

Համայնքն ունի գյուղապետարան, բուժկետ, Հաղորտիի միջնակարգ դպրոցի Վարանդայի մասնաճյուղը:

Վարանդայում 2005 թ. կար 67 բնակիչ<sup>1160</sup>, 2018 թ.՝ 23 տուն, 91 բնակիչ<sup>1161</sup>: Նրանց հիմնական զբաղմունքը գյուղատնտեսությունն է:

<sup>1160</sup> Մանուկյան Մ., նշվ. աշխ., էջ 356:

<sup>1161</sup> ԱՀ առկա բնակչության թվաքանակը 2018 թ. հունվարի 1-ի դրությամբ, էջ 4:

## ՎԱՋԳԵՆԱՇԵՆ

Գյուղը գտնվում է ԱՀ արևելյան հատվածում՝ Մարտունու շրջանում՝ նախկին Վարանդա գավառում: Բնակավայրը տեղաբաշխված է Կարկառի միջին հոսանքի աջափնյա մասում:

Գյուղից 1 կմ դեպի արևելք Կարմիր քերձ տեղամասում պահպանվել է Ք. ա. 2–1-ին հազարամյակների դամբարանադաշտ:

Վազգենաշենը ռազմավարական կարևոր նշանակություն ունեցող բնակավայր է: Այն լեռնաստանը Արցախի դաշտավայրի հետ կապող օղակ է: Պատահական չէ, որ վերջին երկու դարերի (19–20-րդ դարեր) ընթացքում թուրքերն ամեն կերպ ձգտում էին տիրանալ Արցախի այս հատվածին՝ հարվածի տակ դնելով արևելքում և հյուսիս-արևմուտքում գտնվող հայկական բնակավայրերը:

19-րդ դարի վերջերին դա նրանց հաջողվեց: Ցարական իշխանությունների թուլտվությամբ նրանք սեպի պես մխրձվեցին Կարկառի աջափնյակի, Արցախի լեռնաշղթայի արևելյան լեռնաճյուղերի լանջերի զոգավորությունները և երկու գյուղ հիմնեցին՝ Ավդալն ու Գյուլափիլուն:

1885 թ. Ավդալում ապրում էր 150 տուն, իսկ Գյուլափիլում՝ 255 տուն թուրք<sup>1162</sup>:

Վարանդայի Բերդաշեն, Աշան, Նորշեն, Հացի, Ավդուտ, Մյուրիշեն, Դահրազ, Սառնաղբյուր, Վարազարուն, Վարդաձոր, Նախիջևանիկ գյուղերը մշտապես հարվածների տակ հայտնվեցին: Մարդասպանությունը, գողությունը, ալան-թալանը սովորական երևույթներ էին:

Ավդալը և Գյուլափիլուն Աղդամին հարակից հայաբնակ գյուղերի համար ավազակավորջ էին դարձել:

1905–1906 և 1918–1920 թվականների հայ-թաթարական ընդհարումների ժամանակ Ավդալում և Գյուլափիլում հավաքված ավազակախմբերը գրոհում էին հայկական գյուղերի վրա: Առայսօր հայկական բնակավայրերի մատույցներում պահպանվում են նախկին խրամատների հետքերը:

Արցախի հայությանը ծնկի բերելու նպատակով այդ տարիներին փակվել էին Շուշի–Եվլախ, Շուշի–Գորիս ճանապարհները: Հայկական բնակավայրերը շրջափակելու և ժողովրդին սովի մատնելու գործն առավել ջանադրաբար էին իրականացնում Աղդամի, Ավդալի, Գյուլափիլուի թուրքերը: Իրենց այդ սև գործը վերոհիշյալ բնակավայրերի թուրքերը շարունակեցին նաև արցախահայության ազատագրական պայքարի առաջին փուլում՝ 1988–1991 թվականներին:

Աղբբեջանում խորհրդային կարգերի հաստատվելուց հետո վերոհիշյալ տարածքները բռնակցվեցին ԱԽՍՀ–ին: 1923 թ. Ավդալը և Գյուլափիլուն Աղդամի շրջանի կազմում էին: Աղբբեջանի իշխանությունները Ավդալն ու Գյուլափիլուն մեծացնելու համար միջոցներ չէին խնայում:

<sup>1162</sup> Հայկունի, նշվ. աշխ., էջ 81:





## ՔԱՐՎԱՃԱՌ

Քաղաքը գտնվում է ԱՀ հյուսիսային հատվածում՝ Շահումյանի շրջանում՝ նախկին Վայկունիք, միջին միջնադարում՝ Ծար գավառում: Բնակավայրը տեղաբաշխված է Տրտու-Թարթառ գետի վերին հոսանքի ձախափնյա բարձրադիր սարահարթին:

Քարվաճառը Արցախի հնագույն բնակավայրերից է: Դարեր շարունակ այն ներառված է եղել Արցախում գոյություն ունեցած հայկական իշխանությունների կազմում:

Այսօրվա դրությամբ հայագիտությանը հայտնի Քարվաճառի մասին պատմող ամենահին ձեռագիրը գրվել է 1402 թ.:

Ձեռագրի մեջ Քարվաճառը (Քարավաճառ) ներկայացված է որպես հռչակավոր Ծարա երկրի գրչօջախ բնակավայր<sup>1166</sup>: Հաջորդ տեղեկությունը մենք արդեն ստանում ենք 1661 թ. Դադիվանքի կալվածացուցակից<sup>1167</sup>:

Չնայած 19-րդ դարում Քարվաճառում արդեն չկար հայ բնակչություն, բայց բնակավայրը մի գրության մեջ շարունակվում է հիշատակվել որպես Քարվաճառ<sup>1168</sup>:

Բնակավայրի անվան ծագման հետ կապված տարբեր մոտեցումներ կան: Կարծիք կա, որ Քարվաճառը միջնադարում հայտնի էր ջրաղացքարների արտադրությամբ, և այդտեղից էլ բնակավայրը ստացել էր համապատասխան անվանումը:

Հովհ. Կարապոյզյանը գտնում է, որ Քարվաճառ նշանակում է ավան<sup>1169</sup>: Ս. Կարապետյանի համոզմամբ Քարվաճառի անվան ծագումը պայմանավորված է եղել նրա բերդ լինելու հանգամանքով<sup>1170</sup>: Ս. Սարգսյանն էլ բնակավայրի անունը բխեցնում է սուրբ, աստվածային իմաստից<sup>1171</sup>:

1722-1730 թվականներին տղնախական պայքարի մարմանը զուգընթաց Արցախի դաշտավայրում թափառող մահմեդական ցեղերի՝ մասնավորապես թուրքերի և քրդերի ճնշումը Ծար գավառի վրա ավելի էր մեծանում:

18-րդ դարի երկրորդ կեսին Ղարաբաղի Փանահ և Իբրահիմ խաների ու քոչվոր քրդերի ճնշումների տակ Ծարա գավառը լիովին հայաթափվել է: Նման տխուր ճակատագիրը բաժին էր հասել նաև Քարվաճառ բնակավայրին:

<sup>1166</sup> Մատենադարան, ձեռ. 3578: ՀԱԱ, ֆ. 57, ց. 1, գ. 4, թ. 47:

<sup>1167</sup> ՀԱԱ, ֆ. 57, ց. 1, գ. 4, թ. 47:

<sup>1168</sup> ՀԱԱ, ֆ. 468, ց. 2, գ. 73, թ. 1: Հմմտ Կարապետյան Ս., Հայաստանի պատմություն, Մոսկվականք, Երևան, 2019, էջ 385:

<sup>1169</sup> «Երկիր», հմ. 131, 1994:

<sup>1170</sup> Կարապետյան Ս., Մոսկվականք, էջ 385:

<sup>1171</sup> Սարգսյան Ս., Արցախի բնակավայրերը, էջ 189:

Թուրք և քուրդ խաշնարած ցեղերը Քարվաճառը հարմարեցնելով իրենց լեզվի հնչյունային համակարգին, այն դարձրել էին Քյալքաջար:

Ցարական տիրապետության շրջանում Քարվաճառը գտնվում էր Ելիզավետպոլ նահանգի Ջևանշիր գավառի կազմի մեջ:

Խորհրդային կարգերի հաստատվելուց հետո Քարվաճառը ողջ Արցախի հետ բռնակցվել էր Ադրբեջանին: 1923 թ. այն ներառվել էր Կարմիր Քուրդիստանի օկրուգի կազմի մեջ: 1930 թ. Քյալքաջարը դարձել էր նորաստեղծ համանուն շրջանի կենտրոնը:

ԼՂԻՄ-ը հյուսիսային Արցախից, մասնավորապես Քարիատի և Շահումյանի հայաբնակ շրջաններից, կտրելու նպատակով խորհրդային Ադրբեջանի ղեկավարությունը Քարվաճառը թուրքերով և քրդերով էր բնակեցրել: Վերաբնակների համար սահմանվել էին տարբեր տեսակի արտոնություններ:

1960 թ. Քարվաճառը ստացել էր ավանի, իսկ 1980 թ. քաղաքի կարգավիճակ<sup>1172</sup>:

Այդ քաղաքականության արդյունքում 1970-1980-ական թվականներին Քարվաճառի բնակչությունը աճել էր 6-7 անգամ<sup>1173</sup>:

Արցախյան ազատագրական պատերազմի տարիներին Քարվաճառից հարձակումներ էին գործում՝ ինչպես Արցախի, այնպես էլ ՀՀ սահմանամերձ շրջանների վրա:

Ավագակառուցող մեկընդմիշտ վերացնելու նպատակով 1993 թ. մարտի 27-ից մինչև ապրիլի 5-ը հայկական ուժերն անցան հակահարձակման և ազատագրեցին Քարվաճառը:

1998 թ. սկսվել էր Քարվաճառի վերաբնակեցման գործընթացը:

Քաղաքում հաստատվել են Ադրբեջանից բռնագաղթված հայ ընտանիքներ, ինչպես նաև ՀՀ բնակավայրերից քաղաքացիներ:

Բնակավայրը վերստացավ իր պատմական Քարվաճառ անվանումը:

1998 թ. ԱՀ կառավարության որոշմամբ պատմական Վայկունիքի (Ծար) գավառի տարածքի վրա կազմավորվել է ԱՀ Շահումյանի շրջանը, որի վարչական կենտրոնը դարձավ Քարվաճառ քաղաքը:

Քայլ առ քայլ վերաբնակիչների կյանքի համար նպաստավոր պայմաններ են ստեղծվում:

Քարվաճառի Վ. Սարոյանի անվան միջնակարգ դպրոցը 24 աշակերտներով հիմնադրվել է 1999 թ.: 2015-2016 ուսումնական տարում դպրոցում սովորում էր 118 աշակերտ<sup>1174</sup>:

Կառուցվել է նոր դպրոցական շենք: Տարբեր տարիների դպրոցի տնօրեններ են աշխատել Դ. Առստամյանը, Է. Ֆահրադյանը, Ա. Ղուկասյանը:

<sup>1172</sup> Ադրբեջանական սովետական հանրագիտարան, հ. 5, Բաքու, 1981, էջ 334 (ադրբեջաներեն):

<sup>1173</sup> «Ազատամարտ», հմ. 40, հոկտեմբեր, 1997: հմտ Կարապետյան Ս., Մոսկվականք, էջ 386:

<sup>1174</sup> Ավանեսյան Ա., Հարությունյան Գ., ԼՂՀ կրթական համակարգը (1991-2016 թթ.), հ.3, էջ 609:



2019 թ. «Արի» ծրագրի շրջանակներում Քարվաճառում մեկնարկել է նոր թաղամասի կառուցման գործընթացը:

Քաղաքի պատմամշակութային նշանակության հուշարձաններն են՝ Ժայռապատկերներ, խաչքարեր, որոնցից մեկը՝ 916 թվագրությամբ, Հասան Ջալալ Ա-ի (1214-1261 թթ.) արձանագրությամբ սալիկ, տապանաքարեր (13-17-րդ դարեր), ձիթհանի քար (միջնադար):

Համայնքի տարածքում կան բազմաթիվ անանուն աղբյուրներ, հանդամասեր:

Քաղաքը էլեկտրաֆիկացված է: Ունի խմելու ջրագիծ:

Հեռուստատեսությունը, ուղիղ, բջջային, անլար հեռախոսակապը, ինտերնետ ծառայությունը բնակչությանը հասանելի են:

Համայնքում գործում են շրջվարչակազմը, քաղաքապետարանը, մշակույթի տունը, շրջանային բուժմիավորումը, դպրոց, մանկապարտեզ, բանկի 1 մասնաճյուղ, առևտրի 8 կետեր:

Քարվաճառում 2003 թ. կար 549 բնակիչ, 2005 թ.՝ 492 բնակիչ, 2010 թ.՝ 141 տուն, 650 բնակիչ<sup>1175</sup>, 2018 թ.՝ 186 տուն, 733 բնակիչ<sup>1176</sup>: Նրանք աշխատում են շրջկենտրոնի պետական և մասնավոր հիմնարկներում, զբաղվում գյուղատնտեսությամբ:

### ՆՈՐ ՎԵՐԻՆ ՇԵՆ

Աղբրեջանի կողմից ԱՀ բռնազավթված Շահումյանի շրջանի Վերին շեն գյուղը գտնվում է հանրապետության հյուսիսային հատվածում՝ Սևջուր գետի զույգ ափերին: Թուրքերը հայկական բնակավայրը անվանում էին Յուխարի Աղջաքենդ:

Բնակավայրը նախկինում տեղաբաշխված էր Արցախի մեծ Կվենք (Մեծ Կողմանք) գավառում: Միջնադարում Գյուլիստանի մելիքության բարգավաճ գյուղերից մեկն էր:

Բնակավայրը զոյություն ուներ առնվազն 13-րդ դարից սկսած:

Մելիք Շահնազարյանների ոստերից մեկը՝ Մելիք Շահնազարյան-Շահիուրյանց տոհմը, որը Ավետարանոցից տեղափոխվել էր Շուշի, այնուհետև Թիֆլիս, 19-րդ դարի կեսերին հաստատվել էր Վերին շենում<sup>1177</sup>:

18-րդ դարում գյուղում կառուցվել է Սբ. Աստվածածին եկեղեցին: Վերոնշյալ եկեղեցում պահվում էր 1493 թ. Կոշիկ անապատում (գյուղ Քոլատակ) գրված մի Ավետարան, որը խորհրդային տարիներին «անհետացել է»<sup>1178</sup>:

1905-1906 թվականների հայ թաթարական ընդհարումների ժամանակ կոզակներից բաղկացած ռուսական պատժիչ ջոկատները թալանել էին նաև Վերին շենը:

<sup>1175</sup> ԱրՊՀ հայագիտական կենտրոն:

<sup>1176</sup> ԱՀ առկա բնակչության թվաքանակը 2018 թ. հունվարի 1-ի դրությամբ, էջ 4:

<sup>1177</sup> Մակար Եպս. Բարխուտարեանց, Աղուանից երկիր և դրացիք, Արցախ, էջ 288:

<sup>1178</sup> Ղահրամանյան Կ., Օջախի գիրք, նշխարներ, Կ.Ա. Երևան, 2002, էջ 95; Կարապետյան Ս., Մոավականք, էջ 200:

1920 թ. մարտ-ապրիլ ամիսներին գյուղն ամբողջությամբ ավերվել էր թուրքերի կողմից<sup>1179</sup>:

1915 թ. Մեծ Եղեռնից փրկված 53 ընտանիքներ (149 շունչ) հաստատվել են Վերին շենում<sup>1180</sup>: 1912 թ. գյուղն ուներ զանազան նշանակության 411 շինություն, այդ թվում 1 եկեղեցի, 190 բնակելի տուն, 210 տնտեսական կառույց, 6 խանութ և 4 ջրաղաց<sup>1181</sup>:

Վերին շենից Հայրենական մեծ պատերազմին մասնակցել է 667 մարդ, զոհվել է 241-ը<sup>1182</sup>: Նրանց հիշատակին գյուղում հուշարձան է կառուցվել:

Վերին շենում 1873 թ. գործում էր նախակրթարան: Ուսուցիչն էր Սողոմոն Բաղդասարյանը: 1882 թ. բացվել էր եկեղեցական ծխական դպրոց, որը փակվել էր 1896 թ., այնուհետև վերաբացվել 1908 թ.:

1909-1910 ուսումնական տարում Վերինշենում բացվել էր երկդասյա դպրոց:

Մինչև 1920 թ. գյուղում 2 դպրոցական շենք էր կառուցվել:

Խորհրդային տարիներին ավանի կարգավիճակ ստացած բնակավայրում կային ութամյա և միջնակարգ դպրոցներ, որտեղ 1977 թ. սովորում էր 1000 աշակերտ, դասավանդում՝ 85 ուսուցիչ<sup>1183</sup>:

Գյուղը նախախորհրդային շրջանում ուներ 10-ից ավելի ջրաղացներ: 1929-1930 թվականներին Վերին շենում կառուցվել է փոքր հիդրոէլեկտրակայան, որն էլ հնարավորություն է տվել գյուղում ունենալ նաև էլեկտրաղաց:

Վերին շենի աղբյուրներն են՝ Սպիտակ, Լիտրին, Հեթիաթ-թուլած, Ասլանանց, Աղալովի, Նով, Կորկոտ, Կոլխոզի, Բաղերի, Ըրբթանի, Սուլին, Օխնակի, Ուտաց կամ Մանունց, Աղի ջրի, Շրաբին ձորի, Ղրխանանց, Սիլթիմանց, Մարիամ, Քարաղբյուր, Կաթնաղբյուր, Շրաբին ձորի կամ Ցորցոտ, Պղնձե, Կետին դրաղի, Սոսին, Ճիլկոտի հողին տակի, Լորբթթանա հողին տակի, Շեկունց յալի ձորի յոթ ակնանին, Վեսկանին, Գյուլումանց, Սահմաղբեգին ուրդին, Տանձուտի ցեխի, Տանձուտի ձորի, Ցորտ, Սիպտակ քերծի, Ցմբաձորի, Էրզան հողերի, Միծրանին, Սովին ակնին, Թքրմանին ուրդի, Գյոյթուլաղի, Սրոնըվերա, Մերի ձորի, Ջկոտին, Ղոչահմաղին, Լղոցի (Սհակի), Թուզուզի, Ղարագյուլի, Կետին ակնի, Մինիշակին թուլունաղը, Մաթին ուրդի, Մարյան, Օվդարի, Ջաթինդաղի, Գյոժգին քարին քշտի, Հորսկանին քարի, Դավաչուխուրի, Թոսխածովի (Քոռ աղբյուր), Տոպրակին ուրդի, Բարախանի քերծի տակի, Խաչգյաղուկի, Անտակ ծովի, Քերծին քշտի, Սլքամանց, Մոշի հողի, Չիքի, Սլյուկնածովի մոտի, Քյաիրիզի թաղի, Պոավին հանգստի քշտի, Ղչարլին<sup>1184</sup>:

<sup>1179</sup> Կարապետյան Ս., Մոավականք, էջ 188:

<sup>1180</sup> Նույն տեղում, էջ 189:

<sup>1181</sup> Памятная книга Елисаветпольской губернии на 1914 год: Приложение к памятной книге, Тифлис, 1914, с. 53; հմմտ. Կարապետյան Ս., Մոավականք, էջ 194:

<sup>1182</sup> Ղահրամանյան Կ., Օջախի գիրք, հողը կանչում է, Կ. Բ. Երևան, 2005, էջ 450-457:

<sup>1183</sup> «Նոր ուղի», հմ. 107, 6 սեպտեմբերի, 1977:

<sup>1184</sup> «Մոավի դղրանցներ», հմ. 8, 2002, հմ. 3, 2013, հմ. 2, 2015; հմմտ., Կարապետյան Ս., Մոավականք, էջ 197:

Վերին շենում ապրել են Դալունց, Սուդունց, Սերոբանց, Սայունց, Բյացունց, Աղա-  
ջանանց, Մոսունց, Բաշրաթանց, Ջլավանց, Շադունց, Ջանունց, Մանունց, Փստահա-  
նանց, Չանգլունց, Չիրթունց, Բյուխանց, Շելունց, Հախունց, Սաքունց, Պոավանց,  
Բարալունց, Պետունց, Ճիրինգանց, Բաղունց, Լոլունց, Ազրունց, Կարիսաքունց, Դալ-  
լաքանց, Բուդունց, Պիպանանց, Վանունց, Ճիրինգանց, Պղնձե Բեղանց, Բիդունց,  
Թևանանց, Մյուրդունց, Պատվականանց, Ծիպունց<sup>1185</sup> ազգատոհմերի ներկայացու-  
ցիչները, որոնց մեծ մասն այսօր ապրում է աշխարհի տարբեր ծագերում:

Վերին շենը 1832 թ. ուներ 88 բնակիչ, 1886 թ.՝ 100 տուն, 1002 բնակիչ, 1918 թ.՝ 240  
տուն, 1578 բնակիչ, 1970 թ.՝ 826 տուն, 4141 բնակիչ: Բռնագաղթի նախօրյակին  
1992 թ.՝ 4200 բնակիչ<sup>1186</sup>:

Արցախյան ազատագրական պատերազմի տարիներին Շահումյանի շրջանի և  
ԼՂԻՄ-ի հայությունը միասնաբար ոտքի ելան պաշտպանելու իրենց ունեցած  
իրավունքները:

Վերին շենի հայությունը զենքը ձեռքին մինչև վերջ պայքարեց դարավոր թշնամու  
դեմ: Այդ պայքարում 83 հոգի զոհվել են, որոնցից 60-ը խաղաղ բնակիչներ էին: Ընդ-  
հանուր առմամբ արցախահայության ազատագրական պայքարի ամենաթեժ շրջա-  
նում՝ 1988-1994 թթ., Շահումյանի շրջանի հայությունը կարևոր դերակատարություն է  
ունեցել Արցախի սահմանների պաշտպանության և պետականության վերակերտ-  
ման ու ամրապնդման գործում: Հայրենի պետությունը բարձր է գնահատել իր գա-  
վակների ծառայությունը: Արցախի հերոսի բարձր կոչմանն է արժանացել Շահեն  
Մեղրյանը: Խիզախության համար ԱՀ «Մարտական խաչ» 1-ին աստիճանի շքանշա-  
նով պարգևատրվել են Արմո Գյուլումյանը, Սևան Նահապետյանը, ԱՀ «Մարտական  
խաչ» 2-րդ աստիճանով՝ Դավիթ Պետրոսյանը, Արթուր Հակոբյանը, Շահեն Սաի-  
լյանը, Ֆյոդոր Գզիրյանը, Վանյա Գզիրյանը, Յուրա Ախյանը, հետմահու՝ Հայկ Վար-  
դանյանը, Դավիթ Խաչատուրովը, Սամվել Բաղդասարյանը, Վալերա Ջլավյանը,  
Հայկ Շելունցը:

Չնայած հերոսական դիմադրությանը՝ 1992 թ. հունիսի 13-ին ընկավ նաև Վերին-  
շեն ավանը:

Բազմադարյան կենսագրություն ունեցող բնակավայրից Նոր Շահումյանում, այդ  
թվում՝ Նոր Վերին շենում, հաստատվել էին ընդամենը մի քանի ընտանիքներ:

Նոր Վերին շենը գտնվում է ԱՀ հյուսիսային հատվածում՝ Շահումյանի շրջանում՝  
նախկինում՝ Արցախի Վայկունիք, իսկ միջին միջնադարում՝ Ծար գավառում:

<sup>1185</sup> Կարապետյան Ս., Մոավականք, էջ 192-194:

<sup>1186</sup> ՀԱԱ, ֆ. 93, ց.1գ. 50, ք. 396-400; Свод статистических данных, извлеченных из посемейных  
списков населения Кавказа. Елисаветопольская губерния, Тифлис, 1888, с. 76-77; ՀԱԱ, ֆ.  
150, ց. 1, գ. 59, ք. 4; Ղահրամանյան Կ., Օջախի գիրք, հ.Ա, էջ 30; Կարապետյան Ս., Մոավականք,  
էջ 189:

Բնակավայրը տեղաբաշխված է Տրսու-Թարթառ գետի զույգ ափերին՝ Քարվա-  
ճառ շրջկենտրոնից 8 կմ դեպի հյուսիս-արևելք:

Բնակավայրում և նրա շրջակայքում եղած գյուղատեղիների, գերեզմանոցների և  
հատկապես 12-13-րդ դարերից մնացած խաչքարերի բեկորները վկայում են, որ  
առնվազն միջին միջնադարից գոյություն ունի վերոհիշյալ գյուղը:

18-րդ դարի վերջերին քոչվորների ճնշման տակ գյուղը հայաթափվել էր: Այդտեղ  
հաստատվել էին վաչկատուն քրդեր, որոնք բնակավայրը անվանել էին Չայքենդ:

Հնարավոր է, որ նախկին հայկական բնակավայրն ունեցել էր Գետաշեն անունը և  
եկվորները պարզապես թարգմանաբար այն կոչել են Չայքենդ:

1993 թ. մարտի 27-ից մինչև ապրիլի 5-ը հայկական զինուժի ռազմագործողու-  
թյան արդյունքում դարավոր հայոց հողի այս կտորը ազատագրվել է:

1999 թ. սկսվել էր գյուղի վերաբնակեցման գործընթացը: Այդտեղ հաստատվել են  
Վերին շենի և Դաշքեսանի շրջանի Ջազիլ ու Բանանց գյուղերից մի քանի ընտանիք-  
ներ: Բնակավայրը անվանակոչվել է Նոր Վերին շեն:

Վերինշենցի Շամիր և Գևորգ Ջլավյանների աջակցությամբ 2002 թ. Նոր Վերինշե-  
նում հիմնադրվել է դպրոց, որը կրում է բարերարների հոր Ջալալ Ջլավյանի անունը:

2015-2016 ուսումնական տարում դպրոցը ուներ 60 աշակերտ, 17 ուսուցիչ:  
Դպրոցի տնօրենն է Շ. Մարգարյանը:

Գյուղում և նրա շրջակայքում եղած աղբյուրների և հանդամասերի նախկին անուն-  
ները մեզ չեն հասել:

Գյուղը էլեկտրաֆիկացված է: Ունի խմելու ջրափո:

Հեռուստատեսությունը, ռադիոն, բջջային և անլար հեռախոսակապը, ինտեր-  
նետ ծառայությունը բնակչությանը հասանելի են:

Համայնքն ունի գյուղապետարան, բուժկետ, դպրոց:

Նոր Վերին շենում 2015 թ. կար 56 տնտեսություն, 267 բնակիչ<sup>1187</sup>, 2018 թ.՝ 57 տուն,  
260 բնակիչ<sup>1188</sup>: Նրանց հիմնական զբաղմունքը գյուղատնտեսությունն է:

### ՆՈՐ ՄԱՆԱՇԻԴ

Ադրբեջանի կողմից ԱՀ բռնազավթված Շահումյանի շրջանի Մանաշիդ գյուղը  
գտնվում է հանրապետության հյուսիսային հատվածում՝ Արցախի նախկին Մեծ  
Կվենք (Մեծ Կողմանք) գավառում: Բնակավայրը տեղաբաշխված է Մոավի լեռնաշղ-  
թայի Ալիարակ և Շամիրապտոկ լեռնաձյուղերի միջլեռնային գոգավորությունում՝  
Կուրակ գետի Բուզլուխ վտակի ձախ կողմի բարձունքի վրա:

<sup>1187</sup> Ղահրամանյան Կ., նշվ. աշխ., էջ 280:

<sup>1188</sup> ԱՀ առկա բնակչության թվաքանակը 2018 թ. հունվարի 1-ի դրությամբ, էջ 4:

Գյուղը անցյալում ունեցել է նաև Մանուշ, Մանուշ շեն, Մանուշեցիք, Մնաշեն, անունները:

Գյուղում պահպանված 13-րդ դարի խաչքարերի բեկորները, գերեզմանոցները, նյութական մշակույթի հուշարձանները վկայում են, որ Մանաշիղը գոյություն է ունեցել առնվազն 12-13-րդ դարերից<sup>1189</sup>:

1629 թ. ձեռագրերից մեկում գյուղը հիշվում է Մանուշեցի անունով<sup>1190</sup>:

18-րդ դարում և 19-րդ դարի սկզբներին Մանաշիղը պատկանում էր Մելիք Բեգլարյանների մելիքական տանը:

18-րդ դարի սկզբներից մինչև 1992 թ.՝ գյուղի անկումը, բնակավայրի հայությունը, թուրք-թաթարական ավազակախմբերի դեմ պայքարելով, պահպանում էր հայրենի օջախը:

18-րդ դարի երկրորդ կեսին Մանաշիղի հայությունը, չդիմանալով Ղարաբաղի Իբրահիմ խանի ճնշումներին, Գյուլիստանի մելիք Հովսեփ Մելիք-Բեգլարյանի հետ հանգրվանել է Բոլնիսում:

Ռուս-պարսկական 1804-1813 թթ. պատերազմի տարիներին ռուսական զորքերի հաղթանակներով ոգևորված, 1812 թ. Մելիք-Բեգլարյաններն իրենց հպատակների հետ Բոլնիսի և Բորչալուի գավառներից տեղափոխվել և հաստատվել էին հայրենի Գյուլիստանում<sup>1191</sup>: Մանաշիղը նոր կյանք ստացավ:

1905-1906 թվականներին գյուղը հայտնվել էր հայ-թաթարական ընդհարումների կիզակետում:

1915 թ. գյուղում հաստատվել էին Մեծ եղեռնից փրկված 5 ընտանիքներ<sup>1192</sup>:

18-րդ դարում Մանաշիղում ճղպրոտ վայրում կառուցվել էր Սբ. Խաչ (Նահատակ), իսկ 19-րդ դարում՝ Սբ. Աստվածածին (Սբ. Հովհաննես) եկեղեցիները: 1865 թ. մանաշիղցի Սարգիս Հարությունյանի (Փուլու Սարգիս) միջոցներով Կուրակ գետի վրա կառուցվել է կամարակապ կամուրջը<sup>1193</sup>: Գյուղն ուներ մի քանի ջրաղացներ:

Խորհրդային կարգերի հաստատվելուց հետո՝ 1929 թ., գյուղում կոլտնտեսություն էր կազմակերպվել, որը գործել է մինչև 1992 թ.:

Հայրենական մեծ պատերազմին Մանաշիղից մասնակցել է 182 հոգի, զոհվել է 84-ը: Նրանց հիշատակին գյուղում հուշակոթող էր կառուցվել:

1908 թ. Մանաշիղում դպրոց էր բացվել: Ուսուցիչն էր Գրիգոր Հակոբյանը<sup>1194</sup>:

1921 թ. Մանաշիղում բացվել էր տարրական դպրոց, որը 1938 թ. միջնակարգի կարգավիճակ էր ստացել:

Մանաշիղի աղբյուրներն են՝ Ջինին, Ջորավոր, Շարուխանի, Քոլին դորողի, Քարի նով:

Մանաշիղում ապրում էին Ղասունց, Հոպուպանց, Առստամ Հայունց, Խնջալանց, Լշարանց, Հրպետանց, Ըղջանանց, Ալեքսանանց, Սիմոնանց, Քյուքունց, Թյունի-Հայունց, Իրիցանց, Բբանց, Պտրուսանց, Մնացականանց<sup>1195</sup> ազգատոհմերի ներկայացուցիչները:

Արցախյան ազատագրական պայքարի տարիներին առաջին հարվածը հասցվել էր Շահումյանի շրջանին: 1991 թ. հուլիսի 16-ին ԽՍՀՄ ներքին գործերի գորքերի աջակցությամբ ադրբեջանցի ավազակախմբերը գրավել էին Մանաշիղը: Տեղացի ազատամարտիկների և ՀՀ-ից ու ԱՀ մյուս բնակավայրերից եկած կամավորականների համատեղ ջանքերով հաջողվել էր նույն թվականի սեպտեմբերի 13-ին ազատագրել գյուղը:

Արցախյան ազատամարտի տարիներին զոհվել են ծննդով մանաշիղցի Սերգի Հարությունյանը, Էդիկ Հարությունյանը, Բենիկ Վարդանյանը, Մագթաղ Վերոյանը, Հայկ Վարդանյանը, Արծվիկ Պետրոսյանը, Լյովա Բարսեղյանը<sup>1196</sup>:

1992 թ. հունիսի 13-ին ընկավ նաև Մանաշիղը:

Մանաշիղում 1832 թ. կար 12 բնակիչ<sup>1197</sup>, 1886 թ.՝ 39 տուն, 395 բնակիչ<sup>1198</sup>, 1918 թ.՝ 80 տուն, 794 բնակիչ<sup>1199</sup>, 1981 թ.՝ 415 բնակիչ<sup>1200</sup>:

Բռնագաղթած մանաշիղցիները հիմնականում տեղափոխվել էին ՀՀ և ՌԴ: Մի քանի ընտանիքներ հաստատվել են ազատագրված Քարվաճառի Նոր Մանաշիղ բնակավայրում:

Նոր Մանաշիղը գտնվում է ԱՀ հյուսիսային հատվածում՝ Շահումյանի շրջանում՝ Արցախի նախկին Վայկունիք, միջին միջնադարում՝ Ծար գավառում:

Գյուղը տեղաբաշխված է Տրտու-Թարթառի վերին հոսանքի աջափնյակում:

Գյուղի հարևանությամբ գտնվում է 12-13-րդ դարի հայկական գերեզմանոց, որը վկայում է նախկինում հայկական բնակավայրի գոյության մասին:

18-րդ դարի վերջերին և 19-րդ դարի սկզբներին, թրքախոս քրդական ցեղերի ճնշման տակ, հայերը լքել էին իրենց բնակավայրը: Այստեղ հաստատված եկվորները բնակավայրը անվանակոչել են Սնրխքիխես, որը թարգմանաբար նշանակում է կոտրած (ավերված) եկեղեցի: Չնայած այսօր եկեղեցին հասկանալի պատճառով գոյու-

<sup>1189</sup> Կարապետյան Ս., Մոավականք, էջ 153:

<sup>1190</sup> Հայերեն ձեռագրերի ԺԷ դարի հիշատակարաններ, հ. Բ., Երևան, 1978, էջ 336:

<sup>1191</sup> Բալայան Վ., Արցախահայ ազատագրական պայքարի թվանդակությունը 17-րդ դարի երկրորդ կեսից մինչև 1813 թ., Ստեփանակերտ, 2013, էջ 87, 88, Բալայան Վ., Դրվագներ..., էջ 12:

<sup>1192</sup> Ղահրամանյան Կ., Օջախի գիրք, հ. Բ., էջ 330-331:

<sup>1193</sup> Կարապետյան Ս., Մոավականք, էջ 155-160:

<sup>1194</sup> «Մշակ», հմ. 70, 28 մարտի, 1908:

<sup>1195</sup> Կարապետյան Ս., Մոավականք, էջ 153-155:

<sup>1196</sup> Ղահրամանյան Կ., Օջախի գիրք, հ. Բ., էջ 679:

<sup>1197</sup> ՀԱԱ, ֆ. 93, ց. 1, գ. 50, թ. 392:

<sup>1198</sup> Свод статистических данных, извлеченных из посемейных списков населения Кавказа, с. 88-89.

<sup>1199</sup> ՀԱԱ, ֆ. 150, ց. 1, գ. 59, թ. 4:

<sup>1200</sup> Կարապետյան Ս., Մոավականք, էջ 154:

թյուն չունի, այնուամենայնիվ վերոհիշյալ անունը հայաբնակ բնակավայրի մասին է մեզ հուշում:

1993 թ. մարտի 27-ից մինչև ապրիլի 5-ը հայկական զինուժի ռազմագործողության արդյունքում բնակավայրը ազատագրվել է:

2001 թ. սկսվել էր գյուղի վերաբնակեցման գործընթացը: Այդտեղ հաստատվել էին Շահումյանի շրջանից, այդ թվում՝ Մանաշիդից, բնատեղահանված ընտանիքներ:

Բնակավայրը ստացել է Նոր Մանաշիդ անվանումը: 2004 թ. հիմնադրվել է Նոր Մանաշիդի Հ. Վարդանյանի անվան հիմնական դպրոցը: 2015-2016 ուսումնական տարում դպրոցում սովորում էր 32 աշակերտ, դասավանդում՝ 14 ուսուցիչ:

Դպրոցի տնօրեններ են աշխատել Վ. Հարությունյանը, Ռ. Հարությունյանը:

Բնակավայրը էլեկտրաֆիկացված է: Ունի խմելու ջրագիծ:

Հեռուստատեսությունը, ռադիոն, բջջային և անլար հեռախոսակապը, ինտերնետ ծառայությունը բնակչությանը հասանելի են:

Համայնքն ունի գյուղապետարան, դպրոց և բուժկետ:

Գյուղի տարածքում եղած աղբյուրների և հանդամասերի անունները մեզ անհայտ են:

Նոր Մանաշիդում 2010 թ. կար 19 տուն, 79 բնակիչ<sup>1201</sup>, 2015 թ.՝ 22 տուն, 97 բնակիչ<sup>1202</sup>, 2018 թ.՝ 18 տուն, 85 բնակիչ<sup>1203</sup>: Նրանց հիմնական զբաղմունքը գյուղատնտեսությունն է:

## ԵՂԵԳՆՈՒՏ

Գյուղը գտնվում է ԱՀ հյուսիսային հատվածում՝ Շահումյանի շրջանում՝ Արցախի նախկին Վայկունիք, իսկ միջին միջնադարում՝ Ծար գավառում:

Բնակավայրը տեղաբաշխված է Տրտու-Թարթառ գետի ձախակողմյան Լև վտակի զույգ ափերին:

Եղեգնուտը Արցախի հին բնակավայրերից է: Չնայած եկվոր քրդերն ու թուրքերը դարերի ընթացքում ավերել էին այն ամենը, ինչ հայկական է, այնուամենայնիվ գյուղում և նրա շրջակայքում պահպանված եկեղեցիների, մատուռների ավերակները, կամուրջները, խաչքարերի, արձանագրությունների քեկորները հեռավոր անցյալի հայկական եռուն կյանքի լուռ վկաներն են:

Եկվորները եկեղեցիների սրբատաշ արձանագիր քարերը, ջարդած խաչքարերի քեկորները օգտագործել են որպես շինանյութ: Դրանց մի մասը տեսանելի է նրանց տների և տնտեսական նշանակության շինությունների որմերում:

<sup>1201</sup> ԱրԴՀ հայագիտական կենտրոն:

<sup>1202</sup> Ղահրամանյան Հ., նշվ. աշխ., էջ 287:

<sup>1203</sup> ԱՀ առկա բնակչության թվաքանակը 2018 թ. հունվարի 1-ի դրությամբ, էջ 5:

Եղեգնուտի՝ ներկայումս գոյություն չունեցող եկեղեցու շինարարական արձանագրությամբ բարավորի քարը, որը ագուցված է տների պատերից մեկում, վկայում է որ Վերին Խաչենի Վախթանգ իշխանի կին Արզու Խաթունը, որը 13-րդ դարի սկզբներին մշակութային բեղուն գործունեություն էր ծավալել. կառուցել էր ինչպես Դադի վանքի Կաթողիկե, Օծկավանքի եկեղեցիները, այնպես էլ Եղեգնուտի վանքը: Գյուղից 0,7 կմ դեպի արևելք՝ մի թմբի վրա, պահպանվում է միանավ հորինվածքով փոքր մի եկեղեցի (12-13-րդ դարեր):

Եղեգնուտից 2,4 կմ հյուսիսարևմուտք՝ Լև գետին աջից միախառնվող վտակի թավ անտառածածկ ձորում, պահպանվում են Ծմակավանքի ավերակները (13-րդ դար): Վերոհիշյալ սրբավայրից 0,7 կմ հյուսիս-արևմուտք՝ լեռան գագաթին, տեսանելի են Սբ. Գևորգ կիսավեր մատուռի ավերակները:

Ծմակա անապատից 0,7 կմ հյուսիս-արևմուտք, Եղեգնուտից 3 կմ հեռավորության վրա՝ լեռան գագաթին են գտնվում միջնադարյան դիտակետ-աշտարակի ավերակները:

Գյուղից 1,5 կմ Լև գետի հոսանքն ի վեր պահպանվում է Շահի կոչված կամուրջը<sup>1204</sup>:

Գյուղի տարածքում պահպանվել են միջնադարյան գերեզմանոցների և 13-րդ դարից մնացած խաչքարերի քեկորներ:

18-րդ դարի վերջերին և 19-րդ դարի սկզբներին Ղարաբաղի խաների և նրանց միացած թուրք ու քուրդ քոչվոր ցեղերից բաղկացած ավազակախմբերի անընդհատ կրկնվող արշավանքների պատճառով գավառի հայությունը, այդ թվում՝ Եղեգնուտի բնակիչները լքել էին իրենց տները: 19-րդ դարում այդտեղ հայտնվել էին թրքախոս քրդեր, որոնք բնակավայրը վերանվանել էին Աղայար, իսկ խորհրդային տարիներին այն պաշտոնապես կոչվել էր Ղամշլի:

Գյուղի պատմական անունը մեզ չի հասել: Հետազոտողներից Սամվել Կարապետյանը գտնում է, որ 1267 թ. Դադի վանքի արձանագրություններից մեկում հիշատակված վանքապատկան գյուղերից մեկը՝ Ծովատեղը, որի մասին տեղեկություններ է պահպանվել նաև մինչև 18-րդ դարի վերջերի վիմագիր և այլ հիշատակարաններում, ներկայիս Եղեգնուտն է<sup>1205</sup>:

Հնարավոր է նաև՝ նույն Դադի վանքի ավագ խորանի ճակատին պահպանված արձանագրության մեջ հիշատակված Եղեգիս բնակավայրը լինի ներկայիս Եղեգնուտը:

Խորհրդային տարիներին Քարվաճառը, այդ թվում՝ Եղեգնուտը բռնակցվել էին Ադրբեջանին: 1923 թ. Ղամշլին Կարմիր Քուրդիստանի օկրուգի կազմի մեջ էր, իսկ 1930 թ.՝ ԱԽՍՀ Քելբաջարի նորաստեղծ շրջանի:

<sup>1204</sup> Կարապետյան Ս., Մոավակառք, էջ 243-251:

<sup>1205</sup> Կարապետյան Ս., Մոավակառք, էջ 242-243:

1993 թ. մարտի 27-ից մինչև ապրիլի 5-ը հայկական զինուժի ռազմագործողության արդյունքում բնակավայրը ազատագրվել է:

1999 թ. սկսվել է գյուղի վերաբնակեցման գործընթացը: Այդտեղ հաստատվել էին Ադրբեջանից բռնագաղթված հայ ընտանիքներ: Վերաբնակիչների մի մասն էլ տեղափոխվել է ՀՀ բնակավայրերից:

Վերաբնակեցված գյուղը ստացել է Եղեգնուտ անունը:

Վերաբնակեցման առաջին տարում՝ 1999 թ., գյուղում բացվել է Պետրոս Առնայանի անվան միջնակարգ դպրոցը, որտեղ 2015–2016 ուսումնական տարում սովորում էր 66 աշակերտ, դասավանդում՝ 16 ուսուցիչ: Տարբեր տարիների դպրոցի տնօրեններ են աշխատել Մ. Ամիրյանը, Ա. Պետրոսյանը, Ժ. Սարգսյանը:

2009 թ. նոր դպրոցական շենք է կառուցվել: Գյուղը էլեկտրաֆիկացված է: Ունի խմելու ջրագիծ:

Հեռուստատեսությունը, ռադիոն, բջջային և անլար հեռախոսակապն ու ինտերնետ ծառայությունը բնակչությանը հասանելի են:

Համայնքն ունի գյուղապետարան, դպրոց, մանկապարտեզ, բուժկետ, առևտրի 1 կետ:

Եղեգնուտում 2010 թ. կար 43 տնտեսություն, 183 բնակիչ<sup>1206</sup>, 2018 թ.՝ 43 տնտեսություն, 220 բնակիչ<sup>1207</sup>: Նրանց հիմնական զբաղմունքը գյուղատնտեսությունն է:

## ԶՈՒԱՐ

Գյուղը գտնվում է ԱՀ հյուսիսարևմտյան հատվածում՝ Շահումյանի շրջանում՝ Արցախի նախկին Վայկունիք, միջին միջնադարում՝ Ծար գավառում: Բնակավայրը տեղաբաշխված է Տրտու-Թարթառի վտակի Դուտխու (Թուրխու) գետի ձախափնյակում:

Զուարը Արցախի հին բնակավայրերից է: 1661 թ. ձեռագրերից մեկում խոսվում է Դուտխու գետահովտի վանքապատկան բնակավայրերից մեկի՝ Զուար գյուղի մասին<sup>1208</sup>:

18-րդ դարում ապրած և գործած կաթողիկոս Սիմեոն Երևանցին իր աշխատության մեջ Զուարը ներկայացրել է որպես Խութավանքի (Դաղիվանք) արևելյան հատվածում գտնվող վանքապատկան բնակավայր<sup>1209</sup>:

19-րդ դարի վերջերի և 20-րդ դարի սկզբների քարտեզներում բնակավայրը արդեն ուներ Զուլֆուգարլու անունը<sup>1210</sup>:

Ուսումնասիրողներից Ա. Հակոբյանը գտնում է, որ Զուարն ու Զուլֆուգարլուն համադրելի են<sup>1211</sup>:

Ս. Սարգսյանի կարծիքով հնարավոր է Զուլֆուգարլուն Դուտխու գետի հովտի վանքապատկան բնակավայրը լինի<sup>1212</sup>:

Բնակավայրի տարածքում հայտնաբերվել են 13–18-րդ դարերի մի քանի խաչքարերի քեկորներ:

Զուարից Դուտխուի հովիտն ի վեր տեղաբաշխված են ևս հայկական միջնադարյան մի քանի գյուղեր, որտեղ պահպանվել են հին գերեզմանոցների մնացորդներ, իսկ Մոս գյուղի հարևանությամբ՝ Կարմիր վանքի ավերակները<sup>1213</sup>:

Գյուղից 3 կմ հեռավորության վրա են հանքային բուժիչ աղբյուրները: Վերոհիշյալ ջերմաջուրը կամ «բաղինք արքունական»-ը վաղ միջնադարից եղել է Հայոց արևելից կողմանց թագավորների և բանակի ամառային հանգստավայրը<sup>1214</sup>:

Մոս և Ապահեն գյուղերը մինչև 18-րդ դարը համարվել են գրչության կենտրոններ:

18-րդ դարի վերջերին վերոհիշյալ գյուղերը Ղարաբաղի խանի և թրքախոս քրդական ցեղերի ճնշման տակ հայաթափվել են:

19-րդ դարի վերջերին և 20-րդ դարի սկզբներին Զուարը բնակեցվել է թրդերով: Գյուղը ստացել էր Զուլֆուգարլու անվանումը:

1921 թ. Դուտխուի հովիտը հայկական գյուղերի տարածքներով բռնակցվել էր խորհրդային Ադրբեջանին:

1923–1930 թվականներին Զուլֆուգարլին գտնվում էր Կարմիր Քուրդիստանի օկրուգի կազմում, իսկ 1930 թ. այն Քելբաջարի նորաստեղծ շրջանի բնակավայրերից մեկն էր:

1993 թ. մարտի 27-ից մինչև ապրիլի 5-ը հայկական բանակի ռազմագործողության շնորհիվ ազատագրվել է նաև Զուլֆուգարլի գյուղը:

Դեռևս մինչև Շահումյանի վարչական շրջանի կազմավորումը՝ 1996 թ., սկսվել էր բնակավայրի վերաբնակեցման գործընթացը: Հետագա տարիներին այդտեղ հաս-

<sup>1206</sup> ԱրՊՀ հայագիտական կենտրոն:

<sup>1207</sup> ԱՀ առկա բնակչության թվաքանակը 2018 թ. հունվարի 1-ի դրությամբ, էջ 5:

<sup>1208</sup> Մատենադարան, Կաթողիկոսական դիվան, թղթ. 240, վավ.160, թ. 4 ա; ՀԱԱ, ֆ. 57, ց. 1, գ. 4, թ. 4:

<sup>1209</sup> Զամբո համաժողովեցեալ և շարադրեցեալ ի Սիմեոն կաթողիկոսէ Երևանցոյ, Վաղարշապատ, 1873, էջ 283:

<sup>1210</sup> Кондратенко, Карта Елисаветпольской губернии с показанием обществ и распределения населения по вероисповеданию, Тифлиς, 1888, Карта Кавказского края, Тифлиς, 1904, Пятиверстная карта Елисаветпольской губернии, Тифлиς, 1910, Специальная карта Евразийской России, Тифлиς, 1910, Карта генерального штаба К-38-141, Кельбаджар.

<sup>1211</sup> Յակոբյան Ա., Պատմա-աշխարհագրական և վիճակագրական հետազոտություններ, էջ 243-244:

<sup>1212</sup> Սարգսյան Ս., Արցախի բնակավայրերը, էջ 207; Լեռ. Պատմություն Ղարաբաղի հայոց թեմական դպրոցի, էջ 677:

<sup>1213</sup> Կարապետյան Ս., Մոսավանք, էջ 231-234:

<sup>1214</sup> Բալայան Վ., Արցախի պատմությունը, էջ 17:

տատվել են նոր վերաբնակներ ՀՀ և ԱՀ բնակավայրերից, մասնավորապես՝ Ջերմուկից, Վաղարշապատից, Արմավիրից, Հրազդանից, Վարդենիսից<sup>1215</sup>:

Բնակավայրը ստացել է Ջուար անունը:

Ջուարում 1998 թ. հիմնադրվել է Ն. Դանիելյանի անվան միջնակարգ դպրոցը: 2015–2016 ուսումնական տարում դպրոցում սովորում էր 20 աշակերտ, դասավանդում 9 ուսուցիչ: Տարբեր տարիների դպրոցը ղեկավարել են Ս. Ղարազյոզյանը, Ա. Արզոյանը, Ծ. Մակարյանը, Մ. Պողոսյանը, Տ. Բարսեղյանը<sup>1216</sup>:

Գյուղը էլեկտրաֆիկացված է: Ունի խմելու ջրագիծ:

Հեռուստատեսությունը, ռադիոն, բջջային և անլար հեռախոսակապը, ինտերնետ ծառայությունը բնակչությանը հասանելի են:

Համայնքն ունի գյուղապետարան, դպրոց, բուժկետ, առևտրի 1 կետ:

Գյուղի տարածքում կան անունները մոռացված շատ աղբյուրներ և հանդամասեր:

Համայնքի կազմում ընդգրկված են Զարկունի, Թուրխուն, Հավախաղաց գյուղերը:

Ջուարում 2010 թ. կար 22 տուն, 76 բնակիչ<sup>1217</sup>, 2018 թ.՝ 35 տուն, 101 բնակիչ<sup>1218</sup>:

Նրանց հիմնական զբաղմունքը գյուղատնտեսությունն է:

## ԾԱՐ

Գյուղը գտնվում է ԱՀ հյուսիսարևմտյան հատվածում՝ Շահումյանի շրջանում՝ Արցախի նախկին Վայկունիք, միջին միջնադարում՝ Ծար գավառում<sup>1219</sup>: Բնակավայրը տեղաբաշխված է Տրտու–Թարթառ գետի վերին հոսանքում՝ ձախից նրան միախառնվող վտակի՝ Ծարագետի միջև գոյացած եռանկյունաձև սարահարթում:

Երեք կողմերից անդնդախոր ձորերի առկայությունը հնարավորություն է տվել, որ միջին միջնադարից բերդավանդ դառնար անմատչելի բնակավայր: Միայն հարավարևմտյան հատվածում սարահարթը նեղ շերտով միացված է շրջակա տարածքների հետ: Վերոհիշյալ հատվածն էլ ժամանակին պարսպապատված է եղել:

Բերդավանի անառիկ դիրքը հաշվի առնելով՝ 13–րդ դարից Վերին Խաչենի կամ Ծարի իշխանական տան՝ Դոփյանների ներկայացուցիչները Ծարը իշխանանիստ կենտրոն էին դարձրել: Բերդավանի անունը տարածվել էր ողջ իշխանության վրա:

13–րդ դարի սկզբներին Վերին Խաչենի կամ Ծարա իշխանությունը Զաքարյանների օժանդակությամբ սելջուկներից ազատագրվել էր:

<sup>1215</sup> Մանուկյան Մ., նշվ. աշխ., էջ 381:

<sup>1216</sup> Ավանեսյան Ա., Հարությունյան Գ., ԼՂՀ կրթական համակարգը (1991–2016 թթ.), հ.3, էջ 610:

<sup>1217</sup> ԱրՊՀ հայագիտական կենտրոն:

<sup>1218</sup> ԱՀ առկա բնակչության թվաքանակը 2018 թ. հունվարի 1–ի դրությամբ, էջ 5:

<sup>1219</sup> Այ. Հակոբյանը Վայկունիք և Ծար գավառները համադրելի չի համարում. Տես՝ Յակոբյան Ա. Պատմա-աշխարհագրական և վիճագրագիտական հետազոտություններ, էջ 225:

Զաքարյանների իշխանապետության տարիներին Վերին Խաչենում կամ Ծարում տիրություն էր անում Հասան իշխանը: Նրա վաղաժամ մահվանից հետո երկրամասում իշխում էր նրա կինը Զաքարե և Իվանե Զաքարյանների քույր Դոփին: Վերջինս եռանդուն գործունեություն է ծավալել իշխանության ամրապնդման, հարևանների հաշվին իր տարածքների ընդլայնման, վանական համալիրների կառուցման ուղղությամբ: Նրա օրոք Ծար բերդավանում շինարարական եռուզեռ էր<sup>1220</sup>:

Ծարի մասին առաջին գրավոր տեղեկությունը մեզ է հասել 11–րդ դարից<sup>1221</sup>:

Բնակավայրը արդեն ավանի համարում ուներ: Գյուղանունը վկայված է 1289 թ. ձեռագրերից մեկում<sup>1222</sup>:

1386 թ. Լենկ Թեմուրի հրոսակների հարձակման ժամանակ Ծար գյուղաքաղաքից Վակունիս, ապա Ղարաբաղ ու Ծափանիս գյուղաքաղաք էր փախել Սարգիս վարդապետը<sup>1223</sup>:

Հաջորդ անգամ Ծարը հիշատակվում է 1387 թ. կազմած մի Ավետարանում, այնուհետև 1541 թ. հիշատակարանում, իսկ 1588 թ. Թումա Ծարեցին հիշատակագրություն է թողել Դաղի վանքում<sup>1224</sup>:

16–րդ դարի ձեռագրերում խոսվում է Հովհաննեսիկ Ծարեցու և Հովհաննես Ծարեցու մասին, իսկ 1621 թ. կազմված կալվածագրերից մեկի ներքո ստորագրել էր Հովհաննես վարդապետ Ծարեցին<sup>1225</sup>: 1691 թ., ի դեմս Գետամիջո վանքի, Ծարը եպիսկոպոսանիստ էր<sup>1226</sup>:

1696 թ. հիշվում է Աթանաս Ծարեցին<sup>1227</sup>: 1763 թ. կալվածացուցակում բնակավայրը հայտնի է Մեծ Ծար անունով<sup>1228</sup>:

Իշխանանիստ կենտրոն Ծարում ժամանակին կառուցվել էին չորս եկեղեցիներ: Դրանցից Ծարի մայր եկեղեցին, որը կառուցվել էր 1225 թ.<sup>1229</sup> կամ 1236 թ.<sup>1230</sup>, և Սբ. Սարգիս եկեղեցին (1274 թ.): Դրանք հիմնահատակ ավերվել են, իսկ Սբ. Գրիգոր (1274 թ.) և Սբ. Սարգիս (1279 թ.) եկեղեցիները բարեբախտաբար կանգուն են:

<sup>1220</sup> Բալայան Վ., Արցախի պատմությունը, էջ 92–93:

<sup>1221</sup> Գրիգոր Մազիստրոս, Թղթեր, Ալեքսանդրապոլ, 1910, էջ 221; Ցուցակ հայերեն ձեռագրաց Մատենադարանին Մխիթարեանց ի Վիեննա, կազմեց Յակոբոս Վ. Տաշեան, Վիեննա, 1895, էջ 151; հմմտ. Կարապետյան Ս., Մոավականք, էջ 395:

<sup>1222</sup> Կարապետյան Ս., Մոավականք, էջ 396:

<sup>1223</sup> Մակար եպս. Բարխուտարեանց, Աղոսանից երկիր և դրացիք, Արցախ, էջ 115:

<sup>1224</sup> Կարապետյան Ս., Մոավականք, էջ 396–397:

<sup>1225</sup> Նույն տեղում:

<sup>1226</sup> Նույն տեղում:

<sup>1227</sup> Մայր ցուցակ հայերեն ձեռագրաց Մատենադարանին Մխիթարեանց ի Վենետիկ, հ. երկրորդ, յօրինեց Բարսեղ վ. Սարգիսեան, Վենետիկ, 1924, էջ 132; հմմտ. Կարապետյան Ս., Մոավականք, էջ 397:

<sup>1228</sup> Կարապետյան Ս., Մոավականք, էջ 397:

<sup>1229</sup> Մանուկյան Մ., նշվ. աշխ., էջ 384:

<sup>1230</sup> Կարապետյան Ս., Մոավականք, էջ 397:



Ծարի մոտ է գտնվում նշանավոր Գետամիջոց Ար. Աստվածածին եկեղեցին (Ծարվանքը), որը նույնպես հիմնահատակ ավերվել է: Ծարում ուշագրավ և հազվագյուտ հուշարձան էր 1658 թ. Ավանեսի կառուցած գլխատունը, որը ավերվել է 1993 թ.<sup>1231</sup>:

Բնակավայրի տարածքում պահպանվել են 11–18–րդ դարերի խաչքարերի և տապանաքարերի բեկորներ: Խորհրդային տարիներին Ծարում աղբբջանցիների կառուցած դպրոցի պատերին տեսանելի էր նմանօրինակ 132 բեկոր<sup>1232</sup>:

Միջնադարում Ծարը եղել է Հայոց արևելից կողմանց գրչության կենտրոններից մեկը: Այդտեղ գրվել են Ավետարաններ, ձեռագիր մատյաններ, որոնք ունեն ինչպես հոգևոր, այնպես էլ աշխարհիկ բնույթ:

Մոնղոլների համար եկամտի մեծ աղբյուր էր դարձել նվաճված վայրերում հափշտակված ձեռագիր մատյանները մեծ գումարներով հայ իշխաններին վաճառելու գործը: Կիրակոս Գանձակեցին՝ ի թիվս այլոց, հիշատակում է իշխան Գրիգոր Ծարեցուն<sup>1233</sup>:

16–րդ դարում ժրջան աշխատանք է ծավալել Հովհաննես վարդապետ Ծարեցին: Սկզբնաղբյուրների վկայությամբ Դադի վանքում նրա գլխավորությամբ ստեղծվել են բազում գրքեր, որոնք ժամանակի ընթացքում հրկիզվել և կողոպտվել են օտար նվաճողների կողմից: Այդ ձեռագրերից մեկը 6879 թվահամարով այսօր պահվում է Մատենադարանում:

Առավել բեղմնավոր է եղել Ծարա իշխանական տներից մեկի՝ Ջհանշահանց տոհմի ներկայացուցիչ Հովհաննեսի Ծարեցու գործունեությունը: Նրա թողած գրական–պատմագիտական ժառանգության ամենանշանակալից գործը «Յովհաննիսիկ վարդապետի համառոտ պատմութիւն անցից անցելոց ի վերին կողմանս Հայաստանի ըստ կարգի ժամանակագրութեան» աշխատությունն է<sup>1234</sup>: Ամստերդամում 17–րդ դարի սկզբներին Մատթեոս Ծարեցին տպարան է հիմնադրել:

18–րդ դարի վերջերին և 19–րդ դարի սկզբներին Ղարաբաղի խանի հայաստյաց քաղականության և թրքախոս քրդերի ճնշման տակ Ծարի հայությունը բռնում է արտագաղթի ճանապարհը:

19–րդ դարի վերջերին այդտեղ հաստատվում է փարախկանյի (ֆարիկյան) քոչվոր ցեղը: Ծարը եկվորները վերանվանեցին Ջառ:

1921 թ. Ծարը բռնակցվել էր խորհրդային Ադրբեջանին: 1923–1930 թթ. բնակավայրը Կարմիր Քուրդիստանի օկրուգի կազմում էր, իսկ 1930 թվականից՝ նոր կազմավորված Քելրաջարի շրջանի:

<sup>1231</sup> Նույն տեղում, էջ 408–410:

<sup>1232</sup> Նույն տեղում, էջ 405:

<sup>1233</sup> Կիրակոս Գանձակեցի, էջ 280:

<sup>1234</sup> «Ճոռաբաղ», Մոսկվա, 1859, հ.Ա, տետրակ Գ, էջ 69–76, տետրակ Դ, էջ 105–112; հմմտ. Բալայան Վ., Արցախի պատմությունը, էջ 165:

1993 թ. մարտի 27–ից մինչև ապրիլի 5–ը հայկական բանակի ռազմագործողության շնորհիվ ազատագրվել է նաև Ծար գյուղը:

Մեկ դար անց բռնազավթված Արցախի հռչակավոր բնակավայրը վերադարձվել է իր նախկին տերերին:

Պատերազմի ավարտից հետո սկսվել էր բնակավայրի վերաբնակեցման գործընթացը:

Այդտեղ հիմնականում հաստատվել են ՀՀ Մարտունու շրջանի Ջոլաբար գյուղից մի քանի ընտանիքներ:

Բնակավայրը նորից ստացավ պատմական Ծար անունը:

1999 թ. հիմնադրվել է Վազգեն Սարգսյանի անվան հիմնական դպրոցը: 2002 թ. գյուղում դպրոցական նոր շենք է կառուցվել: Տարբեր տարիների դպրոցի տնօրեններ են եղել Ս. Սիմոնյանը, Վ. Արրահամյանը:

Գյուղը էլեկտրաֆիկացված է: Խմելու ջրի հարցը լուծվել է անհատական կարգով: Հեռուստատեսությունը, ռադիոն, քցջային և անլար հեռախոսակապը, ինտերնետ ծառայությունը բնակչությանը հասանելի են:

Բնակավայրի տարածքում կան քազմաթիվ աղբյուրներ և հանդամասեր, որոնց անունները ժամանակի հոլովությամբ մոռացության են մատնվել:

Համայնքն ունի գյուղապետարան, դպրոց, բուժկետ:

Ծարում 2010 թ. կար 13 տուն, 58 բնակիչ<sup>1235</sup>, 2018 թ.՝ 14 տուն, 67 բնակիչ<sup>1236</sup>: Նրանց հիմնական զբաղմունքը գյուղատնտեսությունն է:

## ՀԱՎՍԱԹԱՂ

Գյուղը գտնվում է ԱՀ հյուսիսարևմտյան հատվածում՝ Շահումյանի շրջանում՝ նախկին Վայկունիք, իսկ միջին միջնադարից՝ Ծար գավառում: Բնակավայրը տեղաբաշխված է Տրուու–Թարթառի վտակ Դուտխու գետի ձախափնյակում:

Հավսաթաղը Արցախի հին բնակավայրերից է և միջնադարում հայտնի է Խնձորուտ անունով<sup>1237</sup>: Գյուղի մասին առաջին հիշատակությունը հանդիպում ենք Մարտիրոս Խնձորեակցու ձեռագիր Ավետարանում (1653–1654 թթ.)<sup>1238</sup>:

18–րդ դարի վերջերին և 19–րդ դարի սկզբներին Ղարաբաղի խանի հայակուլ քաղաքականության, քրդական ավազակաբարո ցեղերի ճնշման տակ հայկական գրչության կենտրոններից մեկը՝ Խնձորուտը, հայաթափվել էր:

<sup>1235</sup> Ար ԴՀ հայագիտական կենտրոն:

<sup>1236</sup> ԱՀ առկա բնակչության թվաքանակը 2018 թ. հունվարի 1–ի դրությամբ, էջ 5:

<sup>1237</sup> Յուրակ ձեռագրաց Մաշտոցի անվան Մատենադարանի, հ. Ա, Երևան, 1965: էջ 1056, ձեռ. 3647:

<sup>1238</sup> Կարապետյան Ս., Մոսկվականք, էջ 227; հմմտ. Մինայան Թ., Արցախի գրչության կենտրոնները, Երևան, 2015, էջ 37:

19-րդ դարի վերջերին հայկական բնակավայրում հայտնված քրդերը գյուղանուր ուղղակի թարգմանությամբ կոչել են Ալմալու:

Ուսումնասիրողներից Ս. Սարգսյանը տեղանվան ստուգաբանության հետ կապված գտնում է, որ բնակավայրի անունը հնձոր, հնձորենի հասկացության հետ կապ չունի, և ավելի շատ այն լեռնային գետի կամ ձորագետի բնակավայր իմաստը ունի<sup>1239</sup>:

Բնակավայրում հաստատված քրդերը, մանավանդ խորհրդային տարիներին Բաքվի իշխանությունների հրահանգով հիմնովին ավերել են հնձորուտի հուշարձանները:

Ներկայումս հնձորուտում և հարակից տարածքներում միայն տեսանելի են մի ժամանակվա շեն հայկական գյուղերի, եկեղեցիների հետքերը:

1921 թ. Ալմանյուն բռնակցվել էր խորհրդային Ադրբեջանին: 1923 թ. մինչև 1930 թ. բնակավայրը Կարմիր Քուրդիստանի օկրուգի, իսկ 1930 թ. նոր կազմավորված Քելբաջարի շրջանի կազմում էր:

1993 թ. մարտի 27-ից մինչև ապրիլի 5-ը հայկական բանակի հարվածների տակ ազատագրվել է նաև Ալմանյու գյուղը:

1998 թ. սկսվել է գյուղի վերաբնակեցման գործընթացը: Վերաբնակիչների կարգավիճակով այդտեղ հաստատվել են Մարտակերտի շրջանի բռնազավթված բնակավայրերից, ինչպես նաև ՀՀ Արագածոտնի մարզի, մասնավորապես Թալինի շրջանի գյուղերից և Երևանից մի քանի ընտանիքներ: Բնակավայրը ստացել է Հավաքաղ անունը:

2002 թ. գյուղում հիմնական դպրոց է բացվել: 2003 թ. իրանահայ բարերար Շուշանիկ Սարգսյանի ժառանգների նվիրատվությամբ դպրոցական նոր շենք է կառուցվել: Դպրոցը կրում է Շ. Սարգսյանի անունը:

Տարբեր տարիների դպրոցի տնօրեններ են աշխատել Ա. Գրիգորյանը, Ա. Մաթևոսյանը, Լ. Չոբանյանը, Ա. Դանիելյանը, Է. Հարությունյանը:

Գյուղը էլեկտրաֆիկացված է: Բնակավայրը ունի խմելու ջրագիծ: Հեռուստատեսությունը, ռադիոն, բջջային և անլար հեռախոսակապը, ինտերնետ ծառայությունը բնակչությանը հասանելի են:

Բնակավայրի տարածքի աղբյուրների, հանդամասերի անունները ժամանակի հոլովությամբ մոռացության են մատնվել:

Համայնքն ունի գյուղապետարան, դպրոց, բուժկետ, առևտրի 3 կետ:

Հավաքաղում 2010 թ.՝ կար 18 տուն 71 բնակիչ<sup>1240</sup>, 2018 թ.՝ 19 տուն 77 բնակիչ<sup>1241</sup>: Նրանց հիմնական զբաղմունքը գյուղատնտեսությունն է:

<sup>1239</sup> Սարգսյան Ս., Արցախի բնակավայրերը, էջ 207:

<sup>1240</sup> ԱրԴՀ հայագիտական կենտրոն:

<sup>1241</sup> ԱՀ առկա բնակչության թվաքանակը 2018 թ. հունվարի 1-ի դրությամբ, էջ 5:

### ՆՈՐ ԲՐԱՋՈՒՐ

Բրաջուր գյուղը գտնվում է հյուսիսային Արցախում: Բնակավայրը Արցախի հին բնակավայրերից է:

10-11-րդ դարերում գյուղը գտնվում էր հյուսիսային Արցախում գոյություն ունեցած Փառիսուսի թագավորության կազմում: 12-13-րդ դարերում գյուղը Զաքարյանների իշխանապետության ներքո էր գտնվում: Մելիքական շրջանում Բրաջուրը Գյուլիստանի մելիքության կազմում էր:

Բրաջուրցիները զբաղվում էին երկրագործությամբ, անասնապահությամբ, մասամբ էլ սալապանությամբ: Հատկապես գյուղում զարգացած էր գորգագործությունը: Այդտեղ գործած գորգերն ու կարպետները մրցում էին տվյալ ժամանակի Պարսկաստանի գորգագործական ընկերությունների արտադրության հետ:

Բրաջուրի համար ճակատագրական էր 1905-1906 և 1918-1920 թվականների հայ-թաթարական ընդհարումները: Ստեղծված ծանր կացության հետևանքով բնակչության մի մասը հեռացել էր հարազատ վայրերից:

19-րդ դարի 90-ական թվականներին գյուղում կար 33 տուն 362 բնակիչ: Գյուղում գործել է Սբ. Գաբրիել եկեղեցին<sup>1242</sup>: Կառուցվել էին Հովսեփի և քարե կամուրջները:

1921 թ. գյուղը բռնակցվել էր խորհրդային Ադրբեջանին և ներառված էր Խանլարի շրջանի կազմի մեջ:

Արցախյան ազատագրական շարժման առաջին տարիներին՝ 1988-1989 թթ., գյուղը բռնատեղահանվել է: Կարճ ժամանակահատվածում գյուղը բնակեցվել է ադրբեջանցիներով: Նրանք բնակավայրն անվանել են Քյարամլի:

Հայկական բազմադարյա պատմություն ունեցող բնակավայրի անունը և նրա հետ կապված հիշատակները պահելու նպատակով ազատագրված Քարվաճառի բնակավայրերից մեկը՝ Ալըջլըն, վերանվանվել է Նոր Բրաջուր:

Բնակավայրը գտնվում է ԱՀ հյուսիսարևմտյան հատվածում՝ Շահումյանի շրջանում, Արցախի նախկին Վայկունիք, իսկ միջին միջնադարից՝ Ծար գավառում:

Գյուղը գտնվում է Քարվաճառ քաղաքից 10 կմ դեպի հյուսիս-արևմուտք, Տրտու-Թարթառի ձախափնյակում:

Գյուղի տարածքում պահպանված գյուղատեղիի, եկեղեցու, գերեզմանոցի հետքերը, խաչքարերի և տապանաքարերի բեկորները վկայում են տվյալ վայրում միջնադարյան հայկական գյուղի գոյության մասին: Գյուղի հին գերեզմանոցում վերաբնակները հողի տակից հանել են 1197 թվագրությամբ գեղաքանդակ արձանագիր մի խաչքար<sup>1243</sup>: Գյուղի պատմական անունը դարերի ընթացքում մոռացության է մատնվել:

<sup>1242</sup> Մակար. եպս. Բարխուդարեանց, Աղուանից երկիր և դրացիք, Արցախ, էջ 303:

<sup>1243</sup> Կարապետյան Ս., Մոսկվականք, էջ 374:

### ՉԱՐԵՔՏԱՐ

Գյուղը գտնվում է ԱՀ հյուսիսային հատվածում՝ Շահումյանի շրջանում՝ Արցախի նախկին Ծար գավառում: Բնակավայրը տեղաբաշխված է Տրտու-Թարթառի միջին հոսանքի երկու ափերին:

Չարեքտար գյուղը գոյություն ունի առնվազն միջին միջնադարից:

Բնակավայրը նշանավոր է գյուղի կենտրոնում՝ Թարթառի աջափնյակում, քրի վրա գտնվող վանքով, որը բաղկացած է Սր. Աստվածածին եկեղեցուց, գավթից, մատուռից և տապանատնից: Վանքում պահպանվել են տապանաքարեր, խաչքարեր, վիմագրություններ պարունակող սալաքարեր:

Վանքի տապանատանը ամփոփված է նաև Ծարա Դուխյան իշխան Գրիգորի մարմինը, որը 1360 թ. զոհվել էր թուրքերի դեմ մղված պատերազմում:

Ամենայն հավանականությամբ Խաթրավանքի հետ միասին Չարեքտարի վանքը Դուխյան իշխանների համար տապանատան դեր ուներ: Եկեղեցին կառուցվել է 12-րդ դարում և մինչև 19-րդ դարը Արցախի հոգևոր ու մշակութային կյանքում կարևոր դերակատարություն է ունեցել:

Գյուղի անվան հետ կապված ավանդազրույցում ասված է, որ Չարեքտարի Սարգիս վարդապետը մի անգամ գնում է Կ. Պոլիս՝ եկեղեցական ժողովի: Այդ օրը քոչորը սգի մեջ էին, որովհետև մահացել էր ամիրայի մինուճար որդին: Սարգիս վարդապետը մահացածի վրա կարդում է բժշկական գիրքը և Քրիստոսի անունով կանչում մահացածին: Ամիրայի որդին հարություն է առնում: Ամիրան իր ունեցածի մեկ քառորդը (չարեկ, արցախյան բարբառում չորսին նաև չորք են ասում — Վ. Բ.) նվիրում է վանքին, որի վանահայրն էր Սարգիս վարդապետը: Դրանից հետո վանքը և բնակավայրը անվանվել են Չարեքտար<sup>1247</sup>:

Լեոն գրում է, որ չարեքտարից հոգևոր իշխանություններին տալիս էին չորաշի կոչված հարկը<sup>1248</sup> (ասել կուզի բերքի մեկ քառորդը — Վ. Բ.):

Ուսումնասիրողներից Ս. Սարգսյանը գտնում է, որ Դարի վանքի գմբեթավոր եկեղեցու արձանագրության մեջ հիշատակված Չորեքտարը բնակավայրը համադրելի է Չարեքտարի հետ<sup>1249</sup>:

Ստեփան Մալխասյանցի «Հայերեն բացատրական բառարան»-ում Չարեքտարը բացատրվում է որպես «կալված կամ արտ, որի վարձողը տիրոջը բահրա էր տալիս բերքի մի քառորդը»<sup>1250</sup>:

18-րդ դարի վերջերին ու 19-րդ դարի սկզբներին Ղարաբաղի խանի հայակործան քաղաքականության ու թրքախոս քրդերի ճնշման տակ տարածաշրջանի գյուղերը, այդ թվում՝ Նոր Բրաջուրի տարածքում եղած բնակավայրը հայթափվել են:

Մինչև խորհրդային շրջանը տարածքը անտեղության էր մատնված: 1921 թ. վերոհիշյալ տարածքները բռնակցվել էր Ադրբեջանին:

Խորհրդային Ադրբեջանի ղեկավարությունը, հայկական տարածքները արագ յուրացնելու նպատակով, հանրապետության տարբեր շրջաններից թուրքերի և հիմնականում թրքացած քրդերի վերաբնակեցրեց Տրտու-Թարթառի մերձափնյա հատվածներում:

Եկվորները գյուղը անվանել են Ղըջը:

1923 թ. մինչև 1930 թ. բնակավայրը Կարմիր Քուրդիստանի օկրուգի, իսկ 1930 թ.՝ նոր կազմավորված Քելբաջարի շրջանի կազմում էր:

1993 թ. մարտի 27-ից մինչև ապրիլի 5-ը հայկական բանակի հարվածների տակ ազատագրվել է նաև Ղըջը գյուղը: 1999 թ. սկսվել էր գյուղի վերաբնակեցման գործընթացը: Այդտեղ հաստատվել են Շահումյանի շրջանի գյուղերից բնատեղահանված 11 ընտանիքներ: Քարհատի (Դաշքեսան) շրջանի Զազիկ գյուղից բնագաղթած 3 ընտանիքի ներկայացուցիչներ նույնպես դարձան Նոր Բրաջուրի բնակիչներ<sup>1244</sup>:

Բնակավայրը պաշտոնապես ստացել է Նոր Բրաջուր անունը:

Նոր Բրաջուրում 2000 թ. բացվել է Սևակ Էրումյանի անվան միջնակարգ դպրոցը: Դպրոցական նոր շենքը կառուցվել է Հայ առաքելական եկեղեցու Իսպահանի թեմի հովանավորությամբ: 2015-2016 ուսումնական տարում դպրոցում սովորում էր 54 աշակերտ, դասավանդում՝ 24 ուսուցիչ:

Տարբեր տարիների դպրոցի տնօրեններ են աշխատել Ծ. Մարգարյանը, Դ. Գևորգյանը, Ն. Արզումանյանը:

Գյուղը էլեկտրաֆիկացված է: Լուծվել է խմելու ջրի հարցը: Հեռուստատեսությունը, ռադիոն, քջջային և անլար հեռախոսակապը, ինտերնետ ծառայությունը բնակչությանը հասանելի են:

Նոր Բրաջուրի տարածքում կան աղբյուրներ, հանդամասեր, որոնց անունները ժամանակի հոլովոյթում մոռացության են մատնվել:

Համայնքում գործում են գյուղապետարան, դպրոց, բուժկետ, առևտրի 2 կետ:

Նոր Բրաջուրում 2010 թ. կար 47 տուն, 203 մարդ<sup>1245</sup>, 2018 թ.՝ 53 տուն, 204 մարդ<sup>1246</sup>: Նրանց հիմնական զբաղմունքը գյուղատնտեսությունն է:

<sup>1244</sup> Մանուկյան Մ., նշվ. աշխ., էջ 387:

<sup>1245</sup> ԱրՊՀ հայագիտական կենտրոն:

<sup>1246</sup> ԱՀ առկա բնակչության թվաքանակը 2018 թ. հունվարի 1-ի դրությամբ, էջ 5:

<sup>1247</sup> ԱրՊՀ հայագիտական կենտրոն, հմմտ. Մանուկյան Մ., նշվ. աշխ., էջ 401:

<sup>1248</sup> Լեո, Պատմութիւն Ղարաբաղի հայոց թեմական հոգևոր դպրոցի, էջ 673:

<sup>1249</sup> Սարգսյան Ս., Արցախի բնակավայրերը, էջ 190:

<sup>1250</sup> Մալխասեանց Ստ., Հայերեն բացատրական բառարան, հ. 4, Երևան, 1945, էջ 15; հմմտ. Սարգսյան Ս., Արցախի բնակավայրերը, էջ 190:

Մի խոսքով, քանի որ Դադի վանքը լայնածավալ կալվածքներ ուներ, անհնարին էր, որ նրանից ոչ շատ մեծ հեռավորության վրա գտնվող բնակավայրը՝ Չարեքտարը, նույնպես հարկատուների ցանկում չլիներ:

Պատահական չէ, որ 1837 թ. սկսած Բաղդասար մետրոպոլիտը անզիջում պայքար սկսեց քրդական ցեղերի և թաթար բեկերի դեմ, որոնք միայն Դուտխու-Քելքաջարում Դադի վանքից զավթել էին շուրջ 140 000 դեսյատին կալվածքներ: Դրանց շարքում էր նաև «Չարաքդար»-ը<sup>1251</sup>:

Դեպի Ծար գավառի խորքեր տանող լեռնանցքի սկզբնամասում գտնվելով 14-րդ դարից սկսած թրքախոս ցեղերը անընդհատ գրոհում էին Չարեքտար բնակավայրի վրա: Մինչև 18-րդ դարի կեսերը Դոփյան ծագում ունեցող իշխանական տան ներկայացուցիչները հաջողությամբ թշնամիներին հետ էին մղում: Իրավիճակը ծանրացավ 18-րդ դարի վերջերին: Դոփյանները, ըստ էության, արդեն սպառվել էին, իսկ մյուս կողմից էլ Ղարաբաղի Իբրահիմ խանը, դաշնակցած քրդական ցեղերի հետ, ճնշումը լեռնաստանի վրա օրեցօր ուժեղացնում էր: Անտերության մատնված ժողովուրդը ի գորտու չէր դիմակայել այդ մեծ հոսանքին: 19-րդ դարի սկզբներին գյուղը հայաթափվել էր:

Չնայած դրան Չարեքտարի վանքը շարունակում էր գործել: 1913 թ. Չարեքտարի վանքի պահակները մեծ դժվարությամբ շարունակում էին պահպանել Դադի վանքի կալվածքները<sup>1252</sup>:

Խորհրդային տարիներին վերջնականապես վանքի կալվածքները բոլշևիկները բռնագրավեցին և հանձնեցին քոլանի քրդերին:

Նույն ժամանակահատվածում ամայացված հայկական գյուղում հաստատվել էին եկվոր քրդերն ու թաթարները: Եկվորներից մեկը վանքի եկեղեցին դարձրել էր հարդանոց:

Չնայած վարչական տեսանկյունից Չարեքտարը գտնվում էր ԼՂԻՄ Մարտակերտի շրջանում, այնուամենայնիվ մի քանի տասնամյակի ընթացքում եկվորները Չարեքտարի վանքը և շրջակա հայկական հուշարձանները ավերել էին:

1993 թ. մարտի 27-ից մինչև ապրիլի 5-ը հայկական բանակի հարվածների տակ ազատագրվել էր նաև պատմական Չարեքտարը:

1995 թ. Չարեքտարում հիմնավորվել են Շահումյանի և Խանլարի շրջաններից բռնատեղահանված մի քանի ընտանիքներ: Նրանց հետ միասին գյուղի վերականգնման և շենացման գործին լծվել են նաև ՀՀ բնակավայրերից վերաբնակիչների կարգավիճակով այդտեղ հաստատված մի քանի ընտանիքներ:

1998 թ. Չարեքտարում բացվել էր ութամյա դպրոց: Այն ներկայումս միջնակարգի կարգավիճակ ունի և կրում է արցախյան պատերազմի նահատակներից մեկի՝ Կամո

Հովհաննիսյանի անունը: 2015–2016 ուսումնական տարում Չարեքտարում սովորում էր 71 աշակերտ, դասավանդում՝ 18 ուսուցիչ:

Դպրոցական նոր շենքի կառուցումը ավարտի վրա է:

Տարբեր տարիներին դպրոցը ղեկավարել են Ա. Խաչատուրովը, Կ. Բաղեյանը, Վ. Բաղդասյանը, Ս. Սիմոնյանը, Ա. Մարտիրոսյանը, Գ. Մանուկյանը, Ս. Մարտիրոսյանը, Ռ. Ռոմանոսյանը, Լ. Հովհաննիսյանը, Ա. Քոչարյանը:

Գյուղը էլեկտրաֆիկացված է: Ունի խմելու ջրագիծ:

Հեռուստատեսությունը, ուղիոն, բջջային և անլար հեռախոսակապը, ինտերնետ ծառայությունը բնակչությանը հասանելի են:

Համայնքում գործում են գյուղապետարան, դպրոց, բուժկետ, առևտրի 1 կետ:

Չարեքտարում 2010 թ. կար 50 տուն, 196 մարդ<sup>1253</sup>, 2018 թ.՝ 49 տուն, 227 մարդ<sup>1254</sup>: Նրանց հիմնական զբաղմունքը գյուղատնտեսությունն է:

### ՆՈՐ ԳԵՏԱՇԵՆ

Գետաշենը Արցախի հնագույն հոչակավոր բնակավայրերից է: Գտնվում է Մոավի լեռնաշղթայի հյուսիսային անտառապատ լանջին՝ Կուրակ գետի ձախ ավիին: 2,5 կմ երկարությամբ և 600 մ լայնությամբ գյուղը փոկված է Կուրակի գետահովտում: Գյուղի տարածքում հայտաբերված հնագիտական նյութերը վկայում են, որ հայկական այդ բնակավայրը գոյություն ունի առնվազն վաղ միջնադարից: Գյուղի տարածքում պահպանված տապանաքարերը վկայում են, որ 9-րդ դարից մինչև 1991 թ. բռնագաղթը Գետաշենը բազմամարդ բնակավայր է եղել: Պատահական չէ, որ 18-րդ դարում Գետաշենը դարձել էր Գյուլիստանի Մելիք Բեգլարյանների իշխանական տան նստավայրերից մեկը:

1766 թ. Գետաշենում էր հայ ազատագրական շարժման գործիչներից մեկը՝ Հովսեփ Էմինը: Նա փորձում էր Արցախի մելիքների՝ մասնավորապես Գետաշենի մելիք Հովսեփի, զինված ուժերի միջոցով իրականություն դարձնել Հայաստանի ազատագրման իր ծրագիրը:

1766 թ. Գանձակի Շահվերդի խանը փորձեց պատժել Մելիք Հովսեփին: Նա հանկարծակի հարձակվեց Գետաշենի վրա: Հանկարծակիի եկած գետաշենցիները՝ մելիք Հովսեփի որդի Բեգլարի գլխավորությամբ, 40 հոգով լեռնային կոթվներով հաղթեցին 4500 հոգանոց հակառակորդի ուժերին: Մի քանի օրից հետո ռազմական գործողությունները նոր թափով շարունակվեցին: Հայերին հաջողվեց ոչ միայն պաշտպանել Գետաշենը, այլև հալածելով թշնամուն, պաշարեցին Գանձակը: Շահվերդի

<sup>1251</sup> Տեր Յովհաննիսեանց Գ. (Մուրացան), Բաղդասար մետրապոլիտ Հասան-Ջալալեանցի համառոտ կենսագրությունը, «Փորձ», մայիս, 1880, էջ 160:

<sup>1252</sup> ՀԱԱ, ֆ. 56, ց. 1, գ. 11709, թ. 1:

<sup>1253</sup> ԱրՊՀ հայագիտական կենտրոն:

<sup>1254</sup> ԱՀ առկա բնակչության թվաքանակը 2018 թ. հունվարի 1-ի դրությամբ, էջ 3:

խանի խնդրանքով Վրաց Հերակլ թագավորի միջնորդությամբ հակամարտությունը հարթվեց<sup>1255</sup>:

1626 թ. վրացական զորքերը հարձակվել էին Գետաշենի վրա: Փաստորեն Գետաշենի մասին առաջին տեղեկությունը մենք ստանում ենք ձեռագիր հիշատակարանի մեջ նկարագրված վերոհիշյալ իրադարձության կապակցությամբ<sup>1256</sup>: 17-րդ դարի երկրորդ կեսի պատմական իրողություններում Գետաշենի մասին վավերագրերը առավել հաճախակի են դառնում<sup>1257</sup>:

1804 թ. Գետաշենում հաստատվել էին Ջրաբերդի գավառի Ակնա, Մեծ շեն, Մաղափուզ գյուղերից մի քանի ընտանիքներ<sup>1258</sup>: Գյուղը, Ռուսաստանից և Այսրկովկասից դեպի Պարսկաստան տանող մայրուղիների վրա գտնվելով, օրեցօր բարգավաճում ու ավելի մարդաշատ էր դառնում:

Գետաշենում 1839 թ. կար 145 տուն, 603 բնակիչ<sup>1259</sup>, 1891 թ.՝ 434 տուն, 1702 բնակիչ<sup>1260</sup>, 1910 թ.՝ 3675 բնակիչ<sup>1261</sup>: Գյուղը այնքան էր մեծացել, որ բնակիչների կալատեղերում ձևավորվել էին նոր գյուղեր՝ Միցունիս, Չիլբին, Չրադիձոր, Գյորան:

Նախախորհրդային տարիներին Գետաշենում գործել են 18 ջրաղացներ, 5 ձիթահան, 4 դարբնոց, 3 կաշեմշակման ու 6 կոշկակարական արհեստանոցներ<sup>1262</sup>: 1883 թ. գյուղն ունեցել է մինչև 35 խանութ<sup>1263</sup>: Գետաշենի ձանապարհների մի մասը սալահատակված էին: Գյուղում կառուցվել էին 3 եկեղեցիներ՝ Ավագ Սբ. Նշան կամ Նահատակը (1677), Սբ. Աստվածածինը (կառուցման թվականը անհայտ է, բայց մկրտարանի ավագանից ներքև ագուցված տապանաքարի երեսին արձանագրված է 1643 թ.), Կուսանաց անապատը (կառուցման թվականը անհայտ է, բայց եկեղեցու որմերին ագուցված է 1588 թ. խաչքար)<sup>1264</sup>:

Եկեղեցիներում պահվել են 1223 թ. մինչև 1673 թ. ընկած ժամանակահատվածում ստեղծված Ավետարաններ և այլ մասունքներ:

Գյուղի շրջակայքում պահպանվել էին Եղնասարի վանքը (17-18-րդ դարեր), Մրցունիսի եկեղեցին, Սբ. Պանդալիոն մատուռը<sup>1265</sup>:

<sup>1255</sup> Բալայան Վ., Արցախի պատմությունը, էջ 134-135:

<sup>1256</sup> Հայերեն ձեռագրերի ԺԷ դարի հիշատակարաններ, հ. Բ, էջ 206:

<sup>1257</sup> Կարապետյան Ս., Գետաշեն, Երևան, 1992, էջ 3:

<sup>1258</sup> Նույն տեղում, էջ 4:

<sup>1259</sup> ՀԱԱ, ֆ. 53, ց. 1, գ. 3800, թ. 30-31:

<sup>1260</sup> Մակար եպ. Բարխուտարեանց, Աղուանից երկիր և դրացիք, Արցախ, էջ 293:

<sup>1261</sup> ՀԱԱ, ֆ. 53, ց. 1, գ. 3917, թ. 56-57:

<sup>1262</sup> Բալասանյան Գ., Դարերի ձևավորողը, Երևան, 1986, էջ 7; հմմտ. Կարապետյան Ս., Գետաշեն, էջ 13:

<sup>1263</sup> Կարապետյան Ս., Հյուսիսային Արցախ, էջ 13:

<sup>1264</sup> Կարապետյան Ս., Գետաշեն, էջ 15-21:

<sup>1265</sup> Նույն տեղում, էջ 32, 35:

1905-1906 թվականների հայ-թաթարական ընդհարումների ժամանակ Գետաշենի հայությունը, Արցախի տարբեր բնակավայրերի երիտասարդներից կազմված մարտական ջոկատների օժանդակությամբ, կարողացավ պաշտպանել հյուսիսային Արցախի հայկական գյուղերը:

Ինչպես Արցախի մյուս գյուղերը, Գետաշենը նույնպես կոզակներից բաղկացած ռուսական զորախմբերի պատժիչ գործողությունների ժամանակ բավականաչափ տուժել էր: Թնդանոթների համազարկով նրանք ավերել են գյուղի թաղամասերից մեկը<sup>1266</sup>:

1862 թ. բացվել էր Գետաշենի եկեղեցական ծխական արական միդասյա դպրոցը: Ցարական կառավարության որոշմամբ 1885 թ. դպրոցը փակվել էր և վերաբացվել 1888 թ.: 1906 թ. գյուղում գործում էր նաև օրիորդաց դպրոց: 1886 թ. ցարական իշխանությունների որոշմամբ Գետաշենում բացվել է ռուսական պետական դպրոց:

Խորհրդային տարիներին գյուղում գործել էին ութամյա և միջնակարգ դպրոցներ: Ծննդով գետաշենցի են Խորհրդային Միության հերոսներ Ղազարոս Ավագյանը, Էդուարդ Այանյանը, Փառքի երեք աստիճանների ասպետ Իսահակ Կարախանյանը:

Արցախյան շարժման օրերին Հյուսիսային Արցախի բնակավայրերը հայտնվել էին խուլ շրջափակման մեջ, իսկ 1989 թվականից անընդհատ ենթարկվում էին ադրբեջանական ավազակախմբերի հարձակումներին: 1991 թ. գարնանը դրությունը առավել օրհասական էր: Չնայած ՀԽՍՀ-ից և ԼՂԻՄ-ից Հյուսիսային Արցախում գտնվող ինքնապաշտպանական ջոկատները ամեն ջանք գործադրում էին պաշտպանելու Հայոց արևելից կողմանց հազարամյա պատմություն ունեցող բնակավայրերը, այնուամենայնիվ, ուժերն անհավասար էին:

ԽՍՀՄ ներքին գործերի գործառնների հետ համագործակցող Ադրբեջանի հատուկ ջոկատայինները հայաթափեցին Հյուսիսային Արցախի բնակավայրերը: 1991 թ. մայիսի 7-ին ընկավ նաև Գետաշենը: Հարկ է նշել, որ բռնագաղթի նախօրյակին՝ 1992 թ., Գետաշենում ապրում էր շուրջ 5000 մարդ<sup>1267</sup>:

Կարճ ժամանակահատվածում գյուղը վերաբնակեցվել էր ադրբեջանցիներով:

Հայկական բազմադարյա պատմություն ունեցող բնակավայրի անունը և նրա հետ կապված հիշատակները պահելու նպատակով Քարվաճառի ազատագրված բնակավայրերից մեկը՝ Նադիրխանլըն, անվանվել է Նոր Գետաշեն: Բնակավայրը գտնվում է ԱՀ հյուսիսարևմտյան հատվածում՝ Շահումյանի շրջանում՝ Արցախի նախկին Վայկունիք կամ Ծար գավառում:

Գյուղը տեղաբաշխված է Քարվաճառ քաղաքից 14 կմ դեպի հյուսիս-արևելք՝ Տրտու-Թարթառ գետի ձախափնյակում:

<sup>1266</sup> «Մշակ», հմ. 68, 29 մարտի, 1906:

<sup>1267</sup> <http://old.memo.ru/hr/hotpoints/karabah/getashen/chapter1.htm>

Գյուղի տարածքում պահպանված գյուղատեղիի, եկեղեցու, գերեզմանոցի հետքերը, խաչքարերի և տապանաքարերի բեկորները վկայում են տվյալ վայրում միջնադարյան հայկական գյուղի գոյության մասին:

Նախկին հայկական բնակավայրի ոչնչացված գերեզմանոցից վերաբնակիչները գտել են ամբողջական պահպանված գեղաքանդակ և արձանագիր մի խաչքար (15-16-րդ դարեր): Հնավայրի տարածքից գտնված մեկ այլ խաչքար էլ ոճական և գեղարվեստական լուծումներով բնորոշ է 12-13-րդ դարերին<sup>1268</sup>:

Գյուղի պատմական անունը դարերի հոլովույթում մոռացության է մատնվել:

18-րդ դարի վերջերին և 19-րդ դարի սկզբներին Ղարաբաղի խանի հայակործան քաղաքականության և թրքախոս քրդերի ճնշման տակ տարածաշրջանի գյուղերը՝ այդ թվում Նոր Գետաշենի տարածքում եղած բնակավայրը, հայաթափվել են:

Մինչև խորհրդային շրջանը տարածքը անտերության էր մատնված: 1921 թ. վերոհիշյալ տարածքները բռնակցվել են Ադրբեջանին:

Խորհրդային Ադրբեջանի ղեկավարությունը, հայկական տարածքները արագ յուրացնելու և ԼՂԻՄ-ի շուրջ թուրքաբնակ շրջաններ ստեղծելու նպատակով, հանրապետության տարբեր վայրերից հիմնականում թրքացրած քրդերի տեղափոխել և բնակեցրել է Տրտու-Թարթառի մերձափյա տարածքներում:

Այդպես ձևավորվել էր Նադիրխանլը բնակավայրը:

1923-1930 թթ. բնակավայրը Կարմիր Քուրդիստանի օկրուգի, իսկ 1930 թվականից նոր կազմավորված Քելլաջարի շրջանի կազմում էր:

1993 թ. մարտի 27-ից մինչև ապրիլի 5-ը հայկական քանակի հարվածների տակ ազատագրվել է նաև Նադիրխանլը գյուղը:

2000 թ. սկսվել էր գյուղի վերաբնակեցման գործընթացը: Այդտեղ հաստատվել են Գետաշենի և Շահումյանի շրջանի գյուղերից բռնատեղահանված մի քանի ընտանիքներ:

Նոր Գետաշենում 2001 թ. հիմնադրվել է Վ. Նազարյանի անվան միջնակարգ դպրոցը: Դպրոցի շենքը կառուցվել է Սպահանի հայոց թեմական խորհրդի միջոցներով: 2015-2016 ուսումնական տարում դպրոցում սովորում էր 34 աշակերտ, դասավանդում՝ 14 ուսուցիչ:

Տարբեր տարիների դպրոցի տնօրեններ են եղել Ս. Չիթյանը, Դ. Գևորգյանը:

Գյուղը էլեկտրաֆիկացված է: Ունի խմելու ջրագիծ:

Հեռուստատեսությունը, ոռոգիոն, բջջային և անլար հեռախոսակապը, ինտերնետ ծառայությունը բնակչությանը հասանելի են:

Նոր Գետաշենի տարածքում եղած աղբյուրների և հանդամասերի անունները մեզ անհայտ են:

Համայնքում գործում են գյուղապետարան, դպրոց, բուժկետ, առևտրի 2 կետ:

<sup>1268</sup> Կարապետյան Ս., Մոսկվայում, էջ 374:

Նոր Գետաշենում 2010 թ. կար 49 տուն, 216 բնակիչ<sup>1269</sup>, 2018 թ.՝ 46 տուն 180 բնակիչ<sup>1270</sup>: Նրանց հիմնական զբաղմունքը գյուղատնտեսությունն է:

## ԱՎՆԱԲԵՐԴ

Գյուղը գտնվում է ԱՀ հյուսիսարևելյան հատվածում՝ Շահումյանի շրջանում՝ Արցախի նախկին Մեծ Կուենք (Մեծ կողմանք) գավառում, միջին միջնադարում՝ Ներքին Խաչենի իշխանության կազմում: Բնակավայրը տեղաբաշխված է Սարսանգի ջրամբարի ձախ ափին՝ մի գեղատեսիլ վայրում:

Ակնաբերդը (պատմական անունը Ականա) Արցախի հին բնակավայրերից է:

Ականա բնակավայրի մասին գրավոր աղբյուրներում առաջին անգամ ներկայացված է 7-րդ դարի սկզբի իրողությունների՝ մասնավորապես հունների, կամ ինչպես ընդունված է հայ մատենագրության մեջ, խազարների արշավանքների հետ կապված:

Մովսես Կաղանկատվացին պատմում է, որ 626-627 թվականներին Չողից մինչև Ուտիք ու Արցախ խազարները թալանել ու ավերել էին ամեն ինչ: Խազարները գրավել էին Պարտավը և Կաղանկատույք գյուղի մոտ՝ լեռան ստորոտում, անխնա ջարդել ժողովրդին: Ուտիքից փախածների մի մասը փրկվել է Արցախի անմատչելի լեռներում ու բերդերում<sup>1271</sup>: Փախած իշխաններից մեկը թաքնվել է Խաչենի Ականա քաղաքում<sup>1272</sup>:

13-րդ դարում քաղաքը և նրա մոտ գտնվող համանուն բերդը Հասան Ջալալյան իշխանական տան նստավայրերից էին:

Կիրակոս Գանձակեցին նշում է, որ Հասան Ջալալ իշխանը հայրենական տիրույթները՝ Ականան, Չարաբերդը և Կարկառը թուրքերից և վրացիներից հետ ստանալու նպատակով 1251 թ. բանակցել է Բաթու խանի և նրա որդու՝ Սարթախի հետ<sup>1273</sup>:

1312 թ. ընդօրինակված Ավետարանում Ականան արդեն ներկայացված է, որպես Ծարի Գրիգոր Դոփյանի իշխանի սեփականություն<sup>1274</sup>:

1430 թ. Ականան շարունակում էր մնալ Դոփյանների ուտերից մեկի՝ իշխան Սայտի որդի պարոն Շանշիի տիրույթը: Դրա մասին է պատմում Ծարա վանքի, ներկայումս կոտրված խաչքարերից մեկի արձանագրությունը<sup>1275</sup>:

Ականայի մասին հաջորդ հիշատակությունը հանդիպում ենք Հայոց Փիլիպոս Ա Աղբակեցի կաթողիկոսի (1632-1655 թթ.) կոնդակում<sup>1276</sup>:

<sup>1269</sup> ԱրՊՀ հայագիտական կենտրոն:

<sup>1270</sup> ԱՀ առկա բնակչության թվաքանակը 2018 թ. հունվարի 1-ի դրությամբ, էջ 5:

<sup>1271</sup> Մ. Կաղանկատուացի, էջ 151-160:

<sup>1272</sup> Տաշեան Յ., Ցուցակ հայերեն ձեռագրաց մատենադարանի Մխիթարեանց, էջ 39:

<sup>1273</sup> Կիրակոս Գանձակեցի, Պատմություն հայոց, Երևան, 1961, էջ 359:

<sup>1274</sup> ԺԴ դարի հայերեն ձեռագրերի հիշատակարաններ, կազմեց Լ. Խաչիկյան, Երևան, 1950, էջ 84:

<sup>1275</sup> Դիվան հայ վիմագրության, պրակ V, էջ 225:

<sup>1276</sup> Յակոբեան Ա., Պատմա-աշխարհագրական և վիմագրագիտական հետազոտություններ, էջ 262:



Հյուսիսային Կովկասի խառնամրոխ ցեղերի արշավանքների հետ կապված՝ 1722 թ. կաթողիկոս Եսայի Հասան Ջալալյանը գրել է, որ նրանք հասել են Ականա-կերտ և բանակ դրել Տրտու-Թարթառի ափին<sup>1277</sup>:

18-րդ դարի վերջերին և 19-րդ դարի սկզբներին Ղարաբաղի Իբրահիմ խանի ու թրքախոս քրդական ցեղերի ճնշման տակ Տրտու-Թարթառի հոսանքն ի վեր դեպի Ծար հասնող բնակավայրերը հայաթափվել են:

19-րդ դարի առաջին քառորդին Ականան արդեն ամայի էր: Սարգիս արքեպիսկոպոս Ջալալյանցը, անցնելով այդ վայրերով, գրել է. «Հառաչանքով անցա այստեղից և մտա Ակնա գյուղ, որը գտնվում է Թարթառին խառնվող վտակի ափին: Սա մեծ գյուղի ավերակ է, այժմ՝ անտառապատ: Ունի վեց գեղեցկակերտ այուների վրա կանգնած հոյակապ ու պատվական եկեղեցի, այժմ ամայի, ուր մակաղում են մերձակա գյուղերի խոտակեր անասունները»<sup>1278</sup>:

19-րդ դարի 80-90-ական թվականներին Հայկունին<sup>1279</sup> և Մակար Բարխուդարյանցը Ականան տեսել են ավերված ու անմարդաբնակ վիճակում<sup>1280</sup>:

Ականա քաղաքի մոտ է գտնվում նշանավոր Ականաբերդ ամրոցը: Պատմական երկարատև ժամանակահատվածում բերդը քաղաքի ուղեկիցն է եղել և ունեցել է նույնօրինակ ձակատագիր:

20-րդ դարի սկզբներին մի քանի թաթար ընտանիքներ Ականա քաղաքի ավերակների հարևանությամբ բնակավայր էին հիմնել: Խորհրդային տարիներին այն համայնքի կարգավիճակ էր ստացել և սկզբից հորջորջվել էր Արխանա<sup>1281</sup>, այնուհետև Ումուղլու:

Խորհրդային տարիներին գյուղը թուրքաբնակ էր և գտնվում էր Մարտակերտի շրջանի վարչական կազմում:

1942 թ. գյուղում ապրում էր միայն մեկ հայ՝ Արտավազդ Գրիգորյանի ընտանիքը: Նա այստեղ էր տեղափոխվել Վարդենիսից: Նրա որդին՝ Մերուժան Գրիգորյանը, արցախյան պատերազմի տարիներին անմնացորդ կռվել է թշնամու դեմ:

1930 թ. գյուղում կազմավորվել էր կոլտնտեսություն, այնուհետև կազմակերպական տեսանկյունից այն դարձել էր խորհունտեսություն:

1992 թ. Ումուղլուն ազատագրվելուց հետո այստեղ հաստատվել են Մարտակերտի շրջանի Չայլու, Մաղավուզ, Սեյսուլան, Յարլմջա գյուղերից բռնատեղահանված մի քանի ընտանիքներ:

Բռնատեղահանված Շահումյանի շրջանի բնակիչների մի մասին տեղավորելու և ապագայում Նոր Շահումյանի շրջանը կազմակերպելու նպատակով, 1994 թ. ԱՀ

ՊՊԿ-ի որոշմամբ վարչական տեսանկյունից նախկին պատմական անունը ստացած Ակնաբերդը առանձնացվեց Մարտակերտի շրջանից:

Մինչև Քարվաճառ տեղափոխվելը Ակնաբերդը Նոր Շահումյանի շրջանի վարչական կենտրոնն էր: Գյուղում հիմնականում հաստատվել են Շահումյանի շրջանի բնակավայրերից և Չայլուից տեղափոխված ընտանիքներ:

Ակնաբերդից ԱՀ «Մարտական խաչ» 2-րդ աստիճանի շքանշանի հետմահու արժանացել են Հայկ Մովսեսի Վերդյանը և Հովիկ Հունիի Հակոբյանը:

1993 թ. Ակնաբերդում բացվել էր ութամյա դպրոց: 1995 թ. այն ստացել էր միջնակարգի կարգավիճակ և կրում է Շահեն Մեղրյանի անունը:

2015-2016 ուսումնական տարում դպրոցում սովորում էր 114 աշակերտ, դասավանդում՝ 24 ուսուցիչ:

Տարբեր տարիների դպրոցի տնօրենի պաշտոնում աշխատել են Է. Հարությունյանը, Ս. Ոսկանյանը, Ա. Առաքելյանը, Ս. Խաչատրյանը, Ն. Օսիպյանը<sup>1282</sup>:

Գյուղը էլեկտրաֆիկացված է: Ունի խմելու ջրագիծ: Հեռուստատեսությունը, ռադիոն, բջջային և անլար հեռախոսակապը, ինտերնետ ծառայությունը, բնակչությանը հասանելի են:

Համայնքն ունի գյուղապետարան, դպրոց, ակումբ, բուժկետ, մանկապարտեզ: Ակնաբերդում 2010 թ. կար 135 տուն, 528 բնակիչ<sup>1283</sup>, 2018 թ.՝ 124 տուն, 545 բնակիչ<sup>1284</sup>: Նրանց հիմնական զբաղմունքը գյուղատնտեսությունն է:

### ԴԱԴԻՎԱՆՔ

Բնակավայրը գտնվում էր ԱՀ հյուսիսային հատվածում՝ Շահումյանի շրջանում՝ Արցախի նախկին Վայկունիք, միջին միջնադարում՝ Ծար գավառում:

Գյուղը տեղաբաշխված է Տրտու-Թարթառի ձախափնյակում: Դադիվանքը Արցախի հնագույն բնակավայրերից է: Գյուղը նախկինում ունեցել է Խուք, Խուքավան կամ Խուքավանք անվանումները:

Գյուղի վերաբերյալ մեզ հասած առաջին գրավոր վկայությունը 13-րդ դարից է՝ Խուղ անվանաձևով, ապա 1558 թ.՝ Խուք ձևով (նույն կերպ ևս 16-րդ դարում): Երկու անգամ գյուղը հիշվում է 18-րդ դարում<sup>1285</sup>:

18-րդ դարի երկրորդ կեսին Ղարաբաղի Իբրահիմ խանի ճնշումների տակ տարածաշրջանի գյուղերը հիմնականում հայաթափվել էին: Ի տարբերություն մյուս

<sup>1277</sup> Հասան Ջալալեանց Եսայի կաթողիկոս Աղուանից, Պատմութիւն համառօտ Աղուանից երկրի, Երուսաղէմ, 1868, էջ 38:

<sup>1278</sup> Սարգիս արք. Ջալալեանց, նշվ. աշխ., էջ 38:

<sup>1279</sup> Հայկունի, նշվ. աշխ., էջ 56:

<sup>1280</sup> Մակար եպս., Բարխուտարեանց, Աղուանից երկիր և դրացիք, Արցախ, էջ 265:

<sup>1281</sup> Кочарян Г., Нагорный Карабах, с. 51; հմմտ. Սարգսյան Ս., Արցախի բնակավայրերը, էջ 127:

<sup>1282</sup> Ավանեսյան Ա., Հարությունյան Գ., ԼՂՀ կրթական համակարգը (1923-1988 թթ.), հ. 2, Երևան, 2015, էջ 609:

<sup>1283</sup> ԱրՊՀ հայագիտական կենտրոն:

<sup>1284</sup> ԱՀ առկա բնակչության թվաքանակը 2018 թ. հունվարի 1-ի դրությամբ, էջ 5:

<sup>1285</sup> Կարապետյան Ս., Մոավականք, էջ 291:

բնակավայրերի՝ խութավանի բնակչությունը հայրենի օջախի պահպանման համար շարունակում էր պայքարել:

1795–1797 թվականներին Պարսկաստանի Աղա Մուհամմադ խանի արշավանքների և դրան հաջորդած սովի, հիվանդությունների և մահտարժամի պատճառով խութավանի հայերը լքում են բազմադարյա պատմություն ունեցող բնակավայրի տարածքը:

Եպիսկոպոսանիստ բնակավայրի անկումը ծանր անդրադարձավ Ծար գավառի մյուս գյուղերի վրա: Հայության վերջին բեկորները հեռացան հայրենի գավառից:

Խութավանը հատկապես նշանավոր էր գյուղից վերև գտնվող Դաղի վանքի կամ խութավանքի համալիրի գոյությամբ:

Սկզբնաղբյուրները վկայում են, որ վանական համալիրի շինությունը սկսվել էր առաջին դարում: Քրիստոնեություն քարոզելու նպատակով այդ վայրում նահատակված Դաղիի գերեզմանի վրա փայտե մատուռ է կառուցվել<sup>1286</sup>, իսկ 4–րդ դարում՝ առաջին քարաշեն եկեղեցին:

Մովսես Կաղանկատվացու աշխատության մեջ խոսվում է 9–րդ դարի սկզբներին Դաղի վանքի գոյության մասին<sup>1287</sup>:

1145–1146 թթ. պարսից Չոլի զորավարը, ի թիվս Արցախի մյուս բնակավայրերի, ավերել էր նաև խութավան–Դաղիվանքը<sup>1288</sup>:

12–րդ դարի 70–ական թվականներից Դաղիվանքում շինարարական ծավալուն աշխատանքներ են կատարվել<sup>1289</sup>: 1214 թ. Վերին Խաչենի Արզու հաթուն իշխանուհին կառուցել է Դաղի վանքի հռչակավոր Սբ. Աստվածածին Կաթողիկե եկեղեցին:

Ցայսօր վանական համալիրում պահպանված է շուրջ 30 կառույց<sup>1290</sup>:

Մինչև 19–րդ դարի վերջերը Դաղի վանքը հայ գրչության և մշակույթի խոշորագույն կենտրոններից մեկն էր:

18–րդ դարի վերջերին Իբրահիմ խանի աջակցությամբ քուլանի ցեղի քրդերը բռնազավթել են անտեղության մատնված Դաղի վանքի կալվածքների մեծ մասը:

1830 թ. Բաղդասար Հասան–Ջալալյանը Ղարաբաղի մետրոպոլիտ դառնալուց հետո քրդերի և թուրք բեկերի գերիշխանության տակ գտնվող հայրենի կալվածքները վերադարձնելու աննախադեպ ու աննահանջ գործ ձեռնարկեց: Միայն քուլանի քրդերի բռնազավթած 196 438 դեսյատին հող վերադարձվեց Դաղի վանքին<sup>1291</sup>: Չնայած դրան՝ վանքի մի ժամանակվա փառքն ու հեղինակությունը այդպես էլ չվերա-

<sup>1286</sup> Ժամանակագրություն տեառն Միխայելի Ասրուց պատրիարքի, Յերուսաղեմ, 1871, էջ 33:  
<sup>1287</sup> Մ. Կաղանկատուացի, էջ 340:  
<sup>1288</sup> Նույն տեղում, էջ 353:  
<sup>1289</sup> Կարապետյան Ս., Մոավականք, էջ 293:  
<sup>1290</sup> Դաղի վանքի վանական համալիրի մասին մանրամասները տես՝ Կարապետյան Ս., Մոավականք, էջ 291–355:  
<sup>1291</sup> «Մշակ», հմ. 94, 1988:

կանգնվեց: 19–րդ դարի վերջերից քուլանի քրդերը շատ դեպքում վանքը օգտագործում էին որպես փարախ:

Խորհրդային իշխանության հաստատումից հետո վանական կալվածքները պետականացվեցին: Այդպես մարեց հազարամյակներ տևած Դաղի վանքի հոգևոր կյանքը:

Դաղի վանքի վանական համալիրից բացի գյուղի շրջակայքում գտնվում են ևս երեք մատուռներ: Խորհրդային տարիներին քրդերը, անցնելով նստակեցության, Աղրբեջանի կառավարության որոշմամբ 1942–1943 թթ. ամայացած հայկական բնակավայրի տեղը քրդական գյուղ են հիմնել: Բնակավայրը սկզբում անվանվել էր Վանք, այնուհետև՝ Քյուլանլու:

Հարկ է նկատել, երբ 1921 թ. Վանքը բռնակցվեց խորհրդային Աղրբեջանին, ԼՂԻՄ սահմանը այնպես «նկարվեց», որ վանական համալիրը մարզի վարչական տարածքից գտնվում էր ընդամենը 200 մ հեռավորության վրա:

Վանքը 1923 թ. ներառվել էր Կարմիր Քուրդիստանի օկրուգի, իսկ 1930 թ.՝ Քելրաջարի շրջանի կազմում:

1993 թ. մարտի 27–ից մինչև ապրիլի 4–ը հայկական բանակի հարվածների տակ ազատագրվել է նաև Վանք գյուղը:

Մինչև Նոր Շահումյանի վարչական շրջանի կազմավորումը, 1995 թ. սկսվել է գյուղի վերաբնակեցման գործընթացը: Այդտեղ հաստատվել էին ինչպես Աղրբեջանից բռնազաղթված ընտանիքներ, այնպես էլ ԱՀ և ՀՀ բնակավայրերից քաղաքացիներ: Գյուղը ստացել էր Դաղիվանք անվանումը:

Դաղիվանքից ԱՀ «Մարտական խաչ» 2–րդ աստիճանի շքանշանի է արժանացել Ռաֆայել Հովհաննեսի Պողոսյանը:

1999 թ. Դաղիվանքում բացվել է Արմենակ Արմենակյանի անվան ութամյա դպրոցը, որը հետո ստացել է միջնակարգի կարգավիճակ:

2015–2016 ուսումնական տարում դպրոցում սովորում էր 26 աշակերտ, դասավանդում՝ 12 ուսուցիչ:

Տարբեր տարիների դպրոցի տնօրենի պաշտոնում աշխատել են Ս. Կարոյանը, Ռ. Սայիյանը, Կ. Բաղեյանը, Մ. Հայրապետյանը, Ա. Գրիգորյանը, Մ. Կիրակոսյանը:

Օրեցօր բարելավվում է գյուղի սոցիալ–տնտեսական կացությունը: Դաղի վանքում տարիներ շարունակ, ինչպես հովանավորների, այնպես էլ պետության միջոցներով, իրականացվում են լայնածավալ շինարարական աշխատանքներ: Վանքը վերականգնել է իր փառահեղ տեսքը: Այսօր Դաղիվանքը դարձել է Հայ Առաքելական եկեղեցու Արցախի թեմի գործող կարևոր հոգևոր կենտրոններից մեկը: Դաղի վանքը դեպի իրեն է ձգում ինչպես հազարավոր հայ հավատավորների, այնպես էլ տարբեր երկրների զբոսաշրջիկներին: Այս հանգամանքը նպաստում է գյուղի զարգացմանը:

Բնակավայրը էլեկտրաֆիկացված է: Գյուղն ունի խմելու ջրի ջրացանց:

Հեռուստատեսությունը, ռադիոն, բջջային և անլար հեռախոսակապը, ինտերնետ ծառայությունը բնակչությանը հասանելի են:

Համայնքն ունի գյուղապետարան, բուժկետ, դպրոց:

Դադի վանքում 2010 թ. կար 27 տուն, 101 բնակիչ<sup>1292</sup>, 2018 թ.՝ 26 տուն, 117 բնակիչ<sup>1293</sup>: Նրանց հիմնական զբաղմունքը գյուղատնտեսությունն է:

## ՆՈՐ ԷՐՔԵՋ

Գյուղը գտնվում է հին Շահումյանի շրջանում՝ Մոավի հյուսիսային լեռնաձյուղերից գոյացած գոգավորության մեջ՝ փոքր Կուրակ գետի աջափնյակում:

Էրքեջը Արցախի հին բնակավայրերից է: Ուսումնասիրողներից Կ. Ղահրամանյանը գտնում է, որ գյուղի անունը ծագել է Այրբաջ բառից և ունեցել է Էրբաջ, ապա՝ Էրքեջ անցումները<sup>1294</sup>:

Գյուղի անվան վերաբերյալ կա նաև ավանդազրույց, համաձայն որի արաբների քարավանը գյուղի կողմերով անցնելիս վրաններ է խփել և գիշերել քերծի տակ: Առավոտյան նրանցից մեկը ուղտերը տարել է ջրելու և վերադառնալիս տեսել է, որ քերծը փլվել է վրանների վրա ու սպանել բոլորին: Դառնացած արաբը մի ծառի վրա գրել էր Էրքեջ, որը արաբերեն նշանակում է անիծված վայր, և հեռացել այդտեղից<sup>1295</sup>:

Գյուղի շրջակայքում եղած պատմամշակութային հուշարձանները վկայում են, որ գյուղը գոյություն ունի առնվազն 9–10–րդ դարերից<sup>1296</sup>:

1676 թ. գրավոր աղբյուրներում խոսվում է Էրքեջ գյուղի մասին<sup>1297</sup>:

Ցարական արքունիքի սին խոստումներից հուսալքված և չդիմանալով Ղարաբաղի Իբրահիմ խանի ճնշումներին՝ Գյուլիստանի մելիք Արով Մելիք-Բեգլարյանը իր հպատակների, այդ թվում՝ Էրքեջի հայերի հետ միասին տեղափոխվում և ժամանակավոր ապաստան է գտնում Բոլնիսի կողմերը<sup>1298</sup>:

Արցախը ռուսական տիրապետության տակ անցնելուց հետո՝ 1817 թ., Մելիք Բեգլարյաններն իրենց հպատակների հետ նորից վերադառնում են Գյուլիստանի մելիքություն<sup>1299</sup>:

Ռուս-պարսկական պատերազմի տարիներին մի քանի ընտանիքներ Էրքեջից փոխադրվել և հաստատվել էին Բրաջուր գյուղում<sup>1300</sup>:

Ռուսական տիրապետության շրջանում գյուղը որոշակի զարգացում էր ապրել: 1912 թ. գյուղում կար եկեղեցի, 136 բնակելի տուն, 140 տնտեսական կառույց, 3 խանութ, 9 ջրաղաց<sup>1301</sup>:

Քաղաքական կայուն վիճակը, տնտեսական զարգացումը նպաստել են գյուղի բնակչության թվաքանակի աճին:

Էրքեջում 1832 թ. կար 72 բնակիչ<sup>1302</sup>, 1886 թ.՝ 91 տուն, 766 բնակիչ<sup>1303</sup>, 1912 թ.՝ 136 տուն, 990 բնակիչ<sup>1304</sup>:

1905–1906 և 1918–1920 թվականների հայ-թաթարական ընդհարումների ժամանակ Էրքեջի համար ծանր շրջան էր:

1918–1920 թվականներին մուսավաթական Ադրբեջանի զորքերը ամեն կերպ ձգտում էին գրավել Գյուլիստանի նախկին մելիքության տարածքները:

Գյուղի պաշտպանությունը կազմակերպում էր ցարական բանակի սպա, Էրքեջից Սաշա Տեր-Սարգսյանը: Չնայած գյուղի պաշտպանների անձնուրաց դիմադրությանը՝ թշնամուն հաջողվել էր 1920 թ. մարտի վերջերին և ապրիլի սկզբներին գրավել Էրքեջը<sup>1305</sup>:

1923 թ. Շահումյանի շրջանը կտրվեց ԼՂԻՄ-ից և բռնակցվեց Ադրբեջանին: Չնայած դաժան հետապնդումներին՝ Հյուսիսային Արցախի հայությունը ամեն գնով պայքարում էր ԼՂԻՄ-ի հետ միասին խորհրդային Հայաստանին վերամիավորման համար: Այդ պայքարի կազմակերպիչներից մեկն էլ Սաշա Տեր-Սարգսյանն էր, որը իր մարտական ընկերների հետ դիմադրում էր բոլշևիկներին ու թուրքերին: Ուժերն անհավասար էին: Սաշա Տեր-Սարգսյանը պայքարը դադարեցնում է և 1931 թ. որոշում հանձնվել իշխանություններին, և այդ նպատակով նա գնաց ոչ թե Գանձակ կամ Բաքու, այլ Ստեփանակերտ<sup>1306</sup>:

1929 թ. գյուղում ստեղծվել էր կոլտնտեսություն:

Հայրենական մեծ պատերազմի տարիներին Էրքեջից զոհվել է 127 մարդ<sup>1307</sup>: Նրանց հիշատակին գյուղում հուշարձան է կանգնեցվել:

<sup>1292</sup> ԱրՊՀ հայագիտական կենտրոն:

<sup>1293</sup> ԱՀ առկա բնակչության թվաքանակը 2018 թ. հունվարի 1-ի դրությամբ, էջ 5:

<sup>1294</sup> Ղահրամանյան Կ., Օջախի գիրք, հ.Ա., էջ 33:

<sup>1295</sup> Մանուկյան Մ., նշվ. աշխ., էջ 393:

<sup>1296</sup> Կարապետյան Ս., Մոավականք, էջ 80:

<sup>1297</sup> Թօփճեան Յ., Յուցակ ժողովածուաց Դաղեան Խաչիկ վարդապետի, մասն Բ., Վաղարշապատ, 1900, էջ 19; հմմտ., Կարապետյան Ս., Մոավականք, էջ 80:

<sup>1298</sup> Բալայան Վ., Արցախահայ ազատագրական պայքարի թվանդակությունը ..., էջ 98:

<sup>1299</sup> Բալայան Վ., Դրվագներ..., էջ 11:

<sup>1300</sup> Կարապետյան Ս., Մոավականք, էջ 82:

<sup>1301</sup> Նույն տեղում, էջ 86:

<sup>1302</sup> ՀԱԱ, ֆ. 93, ց.1, գ. 390, թ. 392:

<sup>1303</sup> Կարապետյան Ս., Մոավականք, էջ 83:

<sup>1304</sup> Памятная книга Елисаветопольской губернии на 1914 год, с. 54.

<sup>1305</sup> Нагорный Карабах в 1918–1923 гг., Сборник документов и материалов, под. ред. В. Микаеляна, Ереван, 1992, с. 436:

<sup>1306</sup> Ղահրամանյան Կ., Հյուսիսային Արցախ (պատմության քննական վերլուծություն), պ.գ.դ. գիտական աստիճանի հայցման ատենախոսություն, Երևան, 2000, էջ 110–111:

<sup>1307</sup> Ղահրամանյան Կ., Օջախի գիրք, հ.Բ., էջ 425–428:

Էրքեջում 1908 թ. բացվել էր միդասյա արական ծխական դպրոց, 1909–1910 ուսումնական տարում այն արդեն երկսեռ կրթօջախ էր: 1912 թ. գյուղում բացվել էր պետական դպրոց<sup>1308</sup>:

Խորհրդային տարիներին Էրքեջն ուներ միջնակարգ դպրոց: Մինչև բռնագաղթը Էրքեջում ապրում էին Բաբայանների, Դանիելյանների, Հովհաննիսյանների, Առստամյանների, Դիվանյանների, Խաչատրյանների, Արզումանյանների, Լազարյանների, Ղազարյանների, Մանուկյանների, Մարտիրոսյանների, Քամալյանների, Եսայանների, Տոնյանների, Ստեփանյանների, Սաֆարյանների ազգատոհմերի ներկայացուցիչները: Ծագումով Էրքեջից է ազգագրագետ–բանահավաք Երվանդ Լալայանը<sup>1309</sup>:

Մինչև բռնագաղթը Էրքեջում պահպանվում էր 1710–ական թվականներին կառուցված Սբ. Սարգիս եկեղեցին: 1881 թ. այդ եկեղեցին էր այցելել Րաֆֆին: 1928 թ. եկեղեցին փակվել է: Սկզբում այն դարձրել են ակումբ, այնուհետև վեր էր ածվել կոլտնտեսության պահեստի<sup>1310</sup>:

Գյուղի պատմաճարտարապետական նշանակության հուշարձաններից էր Սբ. Սարգիս, Կհոկ, Ցից քարի միջնադարյան եկեղեցիները, Գալուստանց կամուրջը (19–րդ դարի վերջ, 20–րդ դարի սկիզբ), Մկնատամի խաչ ուխտատեղին<sup>1311</sup>:

Գյուղի աղբյուրներն էին՝ Շենին, Հովուզի, Չատունց և Գոգանա ձորի<sup>1312</sup>:

Էրքեջի պատմական անցյալի հերոսական էջերից մեկն էլ գրվել է արցախյան ազատագրական պայքարի տարիներին:

1988–1992 թթ. գյուղը հիմնականում պաշարված վիճակում էր գտնվում: Աղբեջանական ավազակախմբերին 1991 թ. հուլիսի 16–ին հաջողվել էր գրավել Էրքեջը: Նույն թվականի սեպտեմբերի 13–ին Հայաստանից և ԼՂՀ–ից եկած մարտական ջոկատների աջակցությամբ հաջողվել էր ազատագրել բնակավայրը: Մեծ քանակությամբ ուժեր կուտակելով Շահումյանի շրջանում՝ 1992 թ. հունիսի 13–ին աղբեջանցի զինյալներին հաջողվեց գրավել գյուղը:

Ազատագրական պայքարի տարիներին զոհվել են ծննդով Էրքեջից 8 ազատամարտիկներ՝ Սլավիկ Դանիելյանը, Շուրա Խաչատրյանը, Վանիկ Լալայանը, Կամո Հովհաննիսյանը, Մինաս Հակոբյանը, Ալեքսանդր Մարտիրոսյանը, Վասակ Հովհաննիսյանը:

ԱՀ սահմանները պաշտպանելու ժամանակ 2016 թ. զոհվել է ծագումով հին Էրքեջից, Նոր Էրքեջի բնակիչ Կամո Հովհաննիսյանը:

Էրքեջի բռնատեղահանված հայությունը հետագա տարիներին հաստատվել է ազատագրված Քարվաճառի Բաղլուփեյա գյուղում: Բնակավայրը ստացել է Նոր Էրքեջ անվանումը:

Նոր Էրքեջը գտնվում է ԱՀ հյուսիսային հատվածում՝ Շահումյանի շրջանում՝ նախկինում՝ Արցախի Վայկունիք, միջին միջնադարում՝ Ծար գավառում: Բնակավայրը տեղաբաշխված է Դաղի վանքից 3 կմ դեպի հարավ–արևելք՝ Տրտու–Թարթառի միջին հոսանքի ձախափնյակում:

Գյուղը Արցախի հին բնակավայրերից է:

«Դատելով 1986 թ. այստեղ հայտնաբերված թերի պահպանված մի արձանագրության բովանդակությունից՝ գյուղն առնվազն ԺԱ (11–րդ) դարի վերջերին գավառամասի կարևոր բնակավայրերից մեկն էր», — գրել է Ս. Կարապետյանը<sup>1313</sup>:

Գյուղի պատմական անունը ժամանակի հոլովություն մոռացության է մատնվել: Ուսումնասիրողներից Ս. Սարգսյանը գտնում է, որ Դաղի վանքից հարավ–արևմուտք, Տրտու–Թարթառի աջափնյակում գտնվող Սբ. Աստվածածին վանքի արձանագրության մեջ հիշատակված Իգաձոր գյուղը միջնադարում Բաղլուփեյա բնակավայրի տեղում էր<sup>1314</sup>:

18–րդ դարի վերջերին և 19–դարի սկզբներին Ղարաբաղի Իբրահիմ խանի հովանավորությամբ տարածաշրջան թափանցած թրքախոս քրդական ցեղերի ճնշման տակ բնակավայրը հայաթափվել էր: Երկար ժամանակ տարածքը անտերության էր մատնված: Քոչվոր քրդերը տասնամյակների ընթացքում ավերել են գյուղի պատմական հուշարձանները:

Խորհրդային տարիներին գյուղատեղիում բնակություն էին հաստատել քղանի ցեղից սերված Մեշաղի Մեհմեդլիի ժառանգները<sup>1315</sup>: Գյուղը նրանք անվանակոչել են Բաղլուփեյա:

1923–1930 թթ. բնակավայրը Կարմիր Քուրդիստանի օկրուգի, իսկ 1930 թ.՝ նոր կազմավորված Քելբաջարի շրջանի կազմում էր:

1993 թ. մարտի 27–ից մինչև ապրիլի 5–ը հայկական բանակի հարվածների տակ ազատագրվել էր նաև Բաղլուփեյա գյուղը:

Հին Էրքեջի բնակիչների հետ միասին Նոր Էրքեջում հաստատվել են նաև մի քանի ընտանիքներ ՀՀ–ից:

2002 թ. իրանահայ բարերարների միջոցով Նոր Էրքեջում դպրոցական նոր շենք է կառուցվել: Միջնակարգ դպրոցը կրում է Հայկուհի Ջառահյանի անունը:

2015–2016 ուսումնական տարում դպրոցում կար 46 աշակերտ և 16 ուսուցիչ:

Դպրոցի տնօրենն է Ա. Հովհաննիսյանը:

Գյուղը էլեկտրաֆիկացված է: Ունի խմելու ջրագիծ:

Հեռուստատեսությունը, ոռոգիոն, բջջային և անլար հեռախոսակապը, ինտերնետ ծառայությունները բնակչությանը հասանելի են:

<sup>1308</sup> Կարապետյան Ս., Մոսվականք, էջ 86:

<sup>1309</sup> Նույն տեղում, էջ 83:

<sup>1310</sup> Կարապետյան Ս., Մոսվականք, էջ 86–88:

<sup>1311</sup> Նույն տեղում, էջ 91–93:

<sup>1312</sup> Ղահրամանյան Կ., Օջախի գիրք, հ.Բ., էջ 337–338:

<sup>1313</sup> Կարապետյան Ս., Մոսվականք, էջ 290:

<sup>1314</sup> Սարգսյան Ս., Արցախի բնակավայրերը, էջ 191–192:

<sup>1315</sup> Ismyilov P., kəlbəcər Rayonunun Yer–yurd Adları Bəki, 2012, p.44: Կարապետյան Ս., Մոսվականք, էջ 290:

Նոր Էրբեջի տարածքում եղած աղբյուրների և հանդամասերի անունները մեզ անհայտ են:

Համայնքում գործում են գյուղապետարան, դպրոց, բուժկետ, առևտրի 1 կետ:

Նոր Էրբեջում 2010 թ. կար 25 տնտեսություն, 120 մարդ<sup>1316</sup>, 2018 թ.՝ 23 տնտեսություն, 124 մարդ<sup>1317</sup>: Նրանց հիմնական զբաղմունքը գյուղատնտեսությունն է:

## ՆՈՐ ԿԱՐԱԶԻՆԱՐ

Հին Կարաչինար գյուղը գտնվում է ԱՀ հյուսիսային հատվածում՝ Ադրբեջանի կողմից բռնազավթված Շահումյանի շրջանում՝ նախկինում՝ Արցախի Մեծ Կվենք (Մեծ Կողմանք) գավառում, իսկ ուշ միջնադարում՝ Գյուլիստանի մելիքության կազմում: Բնակավայրը տեղաբաշխված է Սև ջուր գետի աջափնյակում՝ շրջկենտրոն Շահումյան (Ներքին շեն) ավանից 6,3 կմ հյուսիս-արևելք:

Կարաչինարի «Սեփունց թափա» կոչված բլրից հայտնաբերված պղնձե գավաթները, զենքերը, կավից պատրաստված իրերը վկայում են, որ գյուղը հին պատմություն ունի:

19-րդ դարի և 20-րդ դարի սկզբների աղբյուրներում գյուղը հայտնի է Աղջաղալա, Զեյվա, Կարաչինար անվանաձևերով<sup>1318</sup>:

Գյուղի անվան հետ կապված ավանդություն է պահպանվել, ըստ որի բնակավայրի երիտասարդներից մեկը փախցնում է իր սիրած աղջկան: Հարսնացուի ծնողների հետապնդումներից փրկվելու համար նրանք թաքնվում են գյուղի մոտ գտնվող մի մեծ չինարի ծառի փշակում: Մի օր էլ տղան հաց բերելու համար գյուղ է գնում: Աղջկա ծնողները երկարատև փնտրտուքից հետո իրենց դստերը գտնում են փշակում և ծառի ճյուղից նրան կախում են: Տղան գալիս և տեսնում է այդ ողբերգությունը: Նա ինքնասպան է լինում: Այդ օրվանից Չինարին կոչվեց դարա Չինարի (սև Չինարի): Գյուղի անունն էլ նույնպես մնաց Ղարաչինար<sup>1319</sup>:

Կարաչինարը պատկանում էր Մելիք-Բեգլարյաններին:

19-րդ դարում ստեղծված համեմատաբար խաղաղ պայմանները նպաստավոր էին գյուղի զարգացման համար: Այն դարձել էր ենթաշրջանի վարչական կենտրոնը:

1912 թ. գյուղում կար զանազան նշանակության 388 շինություն, այդ թվում՝ 1 եկեղեցի, 185 բնակելի տուն, 190 տնտեսական կառույց, 8 խանութ և 4 ջրաղաց<sup>1320</sup>:

<sup>1316</sup> ԱրՊՀ հայագիտական կենտրոն:

<sup>1317</sup> ԱՀ առկա բնակչության թվաքանակը 2018 թ. հունվարի 1-ի դրությամբ, էջ 5:

<sup>1318</sup> Կարապետյան Ս., Մոավականք, էջ 135:

<sup>1319</sup> Սարգսյան Ա., Արցախի բանահյուսությունը, էջ 197:

<sup>1320</sup> Памятная книга Елисаветпольской губернии на 1914 год, с. 53; հմմտ. Կարապետյան Ս., Մոավականք, էջ 145:

Կարաչինարից 1898 թ. «Մշակ»-ին հասցեագրված նյութի մեջ նշված է, որ գյուղում կար նյութապես ապահով 200 տուն<sup>1321</sup>:

Կարաչինարը ծանր ժամանակներ ապրեց 1905-1906 թվականների հայ-թաթարական ընդհարումների և 1918-1920 թվականների իրադարձությունների ժամանակ:

1920 թ. մարտի 25-27-ը գյուղը ամբողջապես ավերվել էր մուսավաթական Ադրբեջանի զորքերի կողմից<sup>1322</sup>:

Կարճ ժամանակահատվածում գյուղ վերադարձած կարաչինարցիների ձեռքով բնակավայրը վերստացավ իր նախկին շեն տեսքը:

1915 թ. Մեծ եղեռնի օրերին գյուղի հայությունը մեծ աջակցություն է ցուցաբերել գաղթականներին: 1920 թ. դրությամբ Կարաչինարում բնակվում էին Մեծ եղեռնը վերապրած 52 տուն (203 շունչ) գաղթականներ<sup>1323</sup>:

1921 թ. Կարաչինարը բռնակցվել է Խորհրդային Ադրբեջանին: 1929 թ. գյուղում կոլտնտեսություն էր կազմակերպվել, որը գործել է մինչև 1992 թ.՝ գյուղի անկումը:

Հայրենական մեծ պատերազմի տարիներին Կարաչինարից 167 հոգի զոհվել է: Նրանց հիշատակին գյուղում հուշարձան է կառուցվել<sup>1324</sup>: Կարաչինարից ԱՀ «Մարտական խաչ» 2-րդ աստիճանի շքանշանի է արժանացել Կամո Մովսեսի Հարությունյանը:

1874 թ. Կարաչինարում քացվել էր եկեղեցական ծխական դպրոց: Ուսուցիչն էր ներքինշենցի տիրացու Հակոբ Խաչատրյանը: 1885 թ. գյուղում սկսել էր գործել պետական ռուսական դպրոց: 1916-1920 թվականներին Կարաչինարը գաղթականների համար առանձին դպրոց ուներ<sup>1325</sup>:

1977 թ. գյուղն ուներ 1 միջնակարգ (հայկական և ռուսական հոսքերով), 1 ութամյա և 1 տարրական դպրոց: 1989 թ. վերոնշյալ դպրոցներում սովորում էր 545 աշակերտ<sup>1326</sup>:

19-րդ դարի վերջերին Կարաչինարն ուներ 30 մահճակալով հիվանդանոց և առանձին դեղատուն<sup>1327</sup>:

1880-ական թվականներին գյուղի նախկին Սբ. Աստվածածին եկեղեցու տեղը նոր եկեղեցի էր կառուցվել: Այն փակվել է 1928 թ. և օգտագործվում էր որպես պահեստ:

Կարաչինարն ուներ նաև Ապրեսանց, Խալափանց սրբատեղիները<sup>1328</sup>:

<sup>1321</sup> «Մշակ», հմ. 108, 23 յունիսի, 1898:

<sup>1322</sup> Нагорный Карабах в 1918-1923 гг., с. 436:

<sup>1323</sup> «Հայաստանի ճայն», հմ. 11, 6 փետրվարի, 1920; հմմտ. Կարապետյան Ս., Մոավականք, էջ 141:

<sup>1324</sup> Ղահրամանյան Կ., Օջախի գիրք, հ. Բ., էջ 434-438:

<sup>1325</sup> Կարապետյան Ս., Մոավականք, էջ 147:

<sup>1326</sup> Նույն տեղում, էջ 147:

<sup>1327</sup> Նույն տեղում, էջ 148:

<sup>1328</sup> ՀԱԱ, ֆ. 1159, ց. 10, գ. 60, թ. 15; Կարապետյան Ս., Մոավականք, էջ 153:

Գյուղի աղքատներն են՝ Պրնբատի, Անուշ, Չինարի, Մոավանց, Քերծին տակի, Ջալունց<sup>1329</sup>:

Կարաչինարի հանդամասերն են Մրչիմի (Միջյունի) տափը, Գյոդավ արխը, Գյուրջին ձորը, Շոր ջուրը, Գազխանան, Կաթաղի ձորը, Չալունց թախտը, Սուրանի ձորը, Միմյանց ձորը, Հովուզի դուզը, Դիք տափերը, Գերեզմանոցի յալը, Շլորուտը, Քավթառ ձորը, Կուճուր դուզը, Մեշ դուզը, Թախիշանց տափերը, Ջկոտը, Ցեխին տակը, Ջաքի նահատակը, Կրակտվածը, Դարբանը, Յանըղը, Բուրուլ-Պետին, Թուլիածը, Աղվեսի յալը, Ճալան, Միլավայրը, Չկոտը, Աղջի յազին, Աջին, Բուշունց առուն, Բադատեղերը, Շունքարը, Տանին գարուտեղը, Չալակչնոտը, Խնձորի ձորը, Սառնաբաժի դոշը, Մեղրունց դուրուղը, Աղին կեծանը, Խազազի ձորը, Շըրըղը<sup>1330</sup>:

Կարաչինարում ապրում էին Տափրունց կամ Դարբնունց, Հյուրունց, Դոշունց, Ճեպունց, Կյուլունց, Օսեփանց, Դբաջանց, Քյուքյունց, Բուղունց, Գրիգորյանների, Քաշ Ավաքանց, Միրյուսանց, Ջարդար Եղունց, Տեր-Եփրեմանց, Ջհանգիրանց, Բիլոյանց, Չորան-Եղունց, Ղավալ-Եղունց, Ջյառունց, Ջավունց, Կիզիրանց, Ներքին Կիզիրանց, Սյուրմաղույունց, Դավաղույունց, Սևյանների, Սեփյանների, Մոավյանների, Ղարիբյանների, Ղևոնդյանների, Բոյախյունց, Ուտուխմանց, Ղրգյոզանց տոհմերի ներկայացուցիչները<sup>1331</sup>:

Կարաչինարում 1832 թ. կար 406 բնակիչ<sup>1332</sup>, 1886 թ.՝ 124 տուն, 765 բնակիչ<sup>1333</sup>, 1918 թ.՝ 196 տուն, 1171 բնակիչ<sup>1334</sup>, 1989 թ.՝ 511 տուն, 2141 բնակիչ<sup>1335</sup>:

Կարաչինարի համար ամենածանր ժամանակաշրջանը դարձան 1988-1992 թվականները: Գյուղը հայտնվել էր խուլ շրջափակման մեջ: Մեծ քանակությամբ ուժեր կուտակելով Շահումյանի շրջանում՝ 1992 թ. հունիսի 13-ին աղբրեջանցի զինյալների հաջողվեց գրավել գյուղը: Մարտական գործողությունների ժամանակ ՀՀ-ից և ԱՀ-ից 10 ազատամարտիկներ զոհվել են:

Արցախյան ազատամարտի ընթացքում Կարաչինարից 90 հոգի զոհվել կամ անհետ կորել է<sup>1336</sup>: 2000-ից ավելի բռնագաղթած կարաչինարցիներից միայն 3 ընտանիքներ են 2001 թ. հաստատվել ազատագրված Քարվաճառի Ջամիլյու գյուղում: Հին Կարաչինարից մնացած հիշատակները պահպանելու և սերունդներին փոխանցելու նպատակով գյուղը անվանվել է Նոր Կարաչինար:

<sup>1329</sup> Կարապետյան Ս., Մոավականք, էջ 146:

<sup>1330</sup> Կարապետյան Ս., Մոավականք, էջ 153:

<sup>1331</sup> Ղահրամանյան Կ., Օջախի գիրք, հ. Բ., էջ 356, հ. Գ, էջ 59-60:

<sup>1332</sup> ՀԱԱ, ֆ. 93, ց. 1, գ. 50, թ. 366-380:

<sup>1333</sup> Կարապետյան Ս., Մոավականք, էջ 140:

<sup>1334</sup> ՀԱԱ, ֆ. 150, ց. 1, գ. 59, թ. 4:

<sup>1335</sup> Կարապետյան Ս., Մոավականք, էջ 141:

<sup>1336</sup> Ղահրամանյան Կ., Օջախի գիրք, հ. Բ., էջ 674-678; հմմտ. Կարապետյան Ս., Մոավականք, էջ 141:

Գյուղը գտնվում է ԱՀ հյուսիսային հատվածում՝ Շահումյանի շրջանում՝ նախկինում՝ Արցախի Վայկունիք, Միջին միջնադարում՝ Ծար գավառում: Բնակավայրը տեղակալված է Թարթառի վտակ Լև գետի ձախափնյակում:

18-րդ դարի վերջերին և 19-րդ դարի սկզբներին Ղարաբաղի Իբրահիմ խանի և տարածաշրջան թափանցած թրքախոս քրդական ցեղերի ճնշումների տակ բնակավայրը հայաթափվել էր: Երկար ժամանակ տարածքը քոչվոր քրդերի համար արոտավայր էր դարձել: Տասնամյակների ընթացքում ավերվել էին գյուղի պատմամշակութային նշանակության հուշարձանները:

Բնակավայրի տարածքում հայտնաբերվել են 12-15-րդ դարերի խաչքարերի բեկորներ: Տեսանելի են նաև միջնադարյան հայկական գերեզմանոցի հետքերը:

Աղբրեջանում խորհրդային կարգերի հաստատվելուց հետո նախկին հայկական բնակավայրի տեղը քրդերով բնակեցված գյուղ է հիմնադրվել, որը ստացել էր Ջամիլյու անունը:

1993 թ. մարտի 27-ից մինչև ապրիլի 5-ը հայկական բանակի հարվածների տակ ազատագրվել է նաև Ջամիլյու գյուղը:

Հին Կարաչինարի բնակիչների հետ միասին Նոր Կարաչինարում հաստատվել են նաև մի քանի ընտանիքներ ՀՀ-ից:

2002 թ. բացվել է Արամայիս Խաչատրյանի անվան միջնակարգ դպրոցը: 2015-2016 ուսումնական տարում դպրոցում սովորում էր 24 աշակերտ, դասավանդում՝ 12 ուսուցիչ:

Տարբեր տարիների դպրոցի տնօրեններ են աշխատել Հ. Մանուկյանը, Ռ. Մխիթարյանը, Ռ. Ալավերդյանը:

Գյուղը էլեկտրաֆիկացված է: Ունի խմելու ջրագիծ: Հեռուստատեսությունը, ռադիոն, բջջային և անլար հեռախոսակապը, ինտերնետ ծառայությունը բնակչությանը հասանելի են:

Համայնքի տարածքում կան աղբյուրներ, հանդամասեր, որոնց անունները անհայտ են:

Նոր Կարաչինարն ունի գյուղապետարան, դպրոց, բուժկետ: Նոր Կարաչինարում 2010 թ. կար 22 տուն, 86 բնակիչ<sup>1337</sup>, 2018 թ.՝ 23 տուն, 122 բնակիչ<sup>1338</sup>: Նրանց հիմնական զբաղմունքը գյուղատնտեսությունն է:

## ԽԱՐԽԱՓՈՒՏ

Գյուղը գտնվում է ԱՀ Աղբրեջանի կողմից բռնագաղթված Շահումյանի շրջանում: Բնակավայրը տեղաբաշխված է Սև ջուր գետի աջափնյակում: Գյուղը հայտնի է նաև Խարխափոտ, Խարխափուղ, Նոր Խրխափոտ, Խորխափոր անվանաձևերով:

<sup>1337</sup> ԱրՊՀ հայագիտական կենտրոն:

<sup>1338</sup> ԱՀ առկա բնակչության թվաքանակը 2018 թ. հունվարի 1-ի դրությամբ, էջ 5:



Գյուղը, Շահումյանի շրջանի մյուս բնակավայրերի հետ համեմատած, նոր է: Այն հիմնադրվել է 1880-ական թվականներին: Բնակիչները տեղափոխվել էին գյուղից ոչ շատ մեծ հեռավորության վրա գտնվող Հին Խարխափուտից:

19-րդ դարի վերջերին և 20-րդ դարի սկզբներին գյուղը պատկանում էր Մելիք Բեգլարյան տոհմի ներկայացուցիչներին<sup>1339</sup>:

Խարխափուտի համար ծանր հետևանքներ ունեցան 1905-1906 և 1918-1920 թվականների հայ-թաթարական ընդհարումները:

1920 թ. մարտի վերջերին և ապրիլի սկզբներին գյուղը գրավվել էր Ադրբեջանի զինյալների կողմից:

Խորհրդային տարիներին գյուղը նորից վերաբնակեցվել էր:

Չնայած Խարխափուտի հայերը նյութապես ծանր վիճակում էին ապրում, այնուամենայնիվ գյուղի բնակչությունը 1915 թ. Մեծ եղեռնի օրերին մեծ աջակցություն էր ցուցաբերել զաղթականներին: 1920 թ. դրությամբ Խարխափուտում բնակվում էին Մեծ Եղեռնը վերապրած 15 տուն (39 շունչ) զաղթականներ<sup>1340</sup>:

1880-ական թվականներին կառուցվել էր գյուղի Սբ. Աստվածածին եկեղեցին: 1928 թ. եկեղեցին փակվել է: Գյուղի տարածքում էր գտնվում նաև Արքայեկ անապատը (12-րդ դար)<sup>1341</sup>:

Խորհրդային կարգերի հաստատվելուց հետո՝ 1921 թ., գյուղը նախկին Գյուլիստանի մելիքության տարածքների մեծ մասի հետ միասին բռնակցվել էր Ադրբեջանին:

1929 թ. գյուղում կոլտնտեսություն է կազմակերպվել:

Հայրենական մեծ պատերազմի ժամանակ գյուղից 48 հոգի զոհվել է<sup>1342</sup>:

Խորհրդային տարիներին գյուղում գործում էր ութամյա դպրոց:

Խարխափուտում ապրել են Մխովանց, Կուփանց, Ազիզանց, Կիվերքանց, Հիլվեբանց, Բեգունց, Սաքունց, Վառունց, Պուչունց, Գոսունց, Ղուլունց, Ջհանանց, Հովհաննիսյան, Անտոնյան, Հարությունյան, Սողոմոնյան, Սարգսյան, Նիզարյան, Պատվականյան, Գոսյան, Մխիթարյան, Գրիգորյան, Նահապետյան, Ջհանյան տոհմերի ներկայացուցիչները:

Բռնագավթված Շահումյանի շրջանի Հին Խարխափուտում 1841 թ. կար 25 տուն, 88 բնակիչ<sup>1343</sup>: Նոր Խարխափուտ տեղափոխվելուց հետո գյուղում կար 27 տուն, 178 բնակիչ<sup>1344</sup>, 1918 թ.՝ 52 տուն, 275 բնակիչ<sup>1345</sup>, 1992 թ.՝ 550 բնակիչ<sup>1346</sup>:

<sup>1339</sup> ՀԱԱ, ֆ. 56, ց. 6, գ. 558, թ. 217; հմմտ. Կարապետյան Ս., Մոավականք, էջ 98:

<sup>1340</sup> «Հայաստանի ձայն», հմ. 11, 6 փետրվարի, 1920; հմմտ. Կարապետյան Ս., Մոավականք, էջ 98:

<sup>1341</sup> Կարապետյան Ս., Մոավականք, էջ 99:

<sup>1342</sup> Ղահրամանյան Կ., Օջախի գիրք, հ. Բ., էջ 356, հ. Գ, էջ 428-429:

<sup>1343</sup> ՀԱԱ, ֆ. 56, ց. 1, գ. 305, թ. 47:

<sup>1344</sup> Կարապետյան Ս., Մոավականք, էջ 99:

<sup>1345</sup> ՀԱԱ, ֆ. 150, ց. 1, գ. 59, թ. 4:

<sup>1346</sup> Կարապետյան Ս., Մոավականք, էջ 99:

Խարխափուտի համար ամենածանր ժամանակաշրջանը դարձան 1988-1992 թվականները: Գյուղը հայտնվել էր խուլ շրջափակման մեջ:

Մեծ քանակությամբ ուժեր կուտակելով Շահումյանի շրջանում՝ 1992 թ. հունիսի 13-ին ադրբեջանցի զինյալներին հաջողվել է գրավել Խարխափուտը:

Ազատագրական պայքարի տարիներին գյուղից զոհվել կամ անհետ կորել է 18 հոգի<sup>1347</sup>:

Խարխափուտից բռնահանված մի քանի ընտանիքներ և ՀՀ բնակավայրերից քաղաքացիներ 2004 թ. հաստատվել են ազատագրված Քարվաճառի Կանլըբենդ գյուղում: Բնակավայրը վերանվանվել է Խարխափուտ:

Գյուղը գտնվում է ԱՀ հյուսիսային հատվածում՝ Շահումյանի շրջանում, նախկինում՝ Արցախի Վայկունիք, միջին միջնադարում՝ Ծար գավառում:

Բնակավայրը տեղաբաշխված է Լև գետի վերին հոսանքի ձախափնյակում: Հարկ է նկատել, որ վաղ միջնադարից Պարտավ-Դվին առևտրական ճանապարհը անցնում էր Լև գետի ափամերձ տարածքներով, որը նպաստել էր գետի հոսանքն ի վեր գտնվող հայկական գյուղերի զարգացմանը:

18-րդ դարի վերջերին և 19-րդ դարի սկզբներին Ղարաբաղի Իբրահիմ խանի և տարածաշրջան թափանցած թրքախոս քրդական ցեղերի ճնշումների տակ բնակավայրը հայաթափվել էր: Երկար ժամանակ տարածքը քոչվոր քրդերի համար արոտավայր էր դարձել: Տասնամյակների ընթացքում ավերվել էին հայկական գյուղի պատմամշակութային նշանակության հուշարձանները:

Բնակավայրի տարածքում հայտնաբերվել էր 12-ից 15-րդ դարերի խաչքարերի բեկորներ: Տեսանելի են նաև միջնադարյան հայկական գերեզմանատների հետքերը:

Բնակավայրի անունը տասնամյակների ընթացքում մոռացության էր մատնվել:

Ուսումնասիրողներից Ս. Սարգսյանը Կանլըբենդը միջնադարյան հայկական Կարմիր շենի հետ տեսականորեն համադրելի է համարում<sup>1348</sup>:

Ադրբեջանի խորհրդայնացվելուց հետո նախկին հայկական բնակավայրի տեղը քրդերով բնակեցված գյուղ է հիմնադրվել, որը ստացել էր Կանլըբենդ անունը:

1993 թ. մարտի 27-ից մինչև ապրիլի 5-ը հայկական բանակի հարվածների տակ ազատագրվել է նաև Կանլըբենդը:

2004 թ. գյուղը վերաբնակեցնելուց հետո հայկական բնակավայրի 200 տարի առաջ մարած կյանքը նոր բովանդակություն ստացավ:

2007 թ. հիմնվել է Խարխափուտի հիմնական դպրոցը: 2015-2016 ուսումնական տարում դպրոցում սովորում էր 19 աշակերտ:

Տարբեր տարիների դպրոցի տնօրեններ են աշխատել Ա. Վարդանյանը, Թ. Հարությունյանը:

Համայնքը էլեկտրաֆիկացված է: Ունի խմելու ջրագիծ:

<sup>1347</sup> Ղահրամանյան Կ., Օջախի գիրք, հ. Բ., էջ 672-673:

<sup>1348</sup> Սարգսյան Ս., Արցախի բնակավայրերը, էջ 197:

Հեռուստատեսությունը, ռադիոն, բջջային և անլար հեռախոսակապը, ինտերնետ ծառայությունը բնակչությանը հասանելի են:

Բնակավայրում կան գյուղապետարան, դպրոց, բուժկետ, առևտրի մեկ կետ: Այդ տեղ է գտնվում նաև ԱՀ-ն ՀՀ-ի հետ կապող անցակետը:

Խարխափուտում 2010 թ. կար 19 տուն, 107 բնակիչ<sup>1349</sup>, 2018 թ.՝ 19 տուն, 101 բնակիչ<sup>1350</sup>: Նրանց հիմնական զբաղմունքը գյուղատնտեսությունն է:

## ՔՆԱՐԱՎԱՆ

Գյուղը գտնվում է ԱՀ հյուսիսային հատվածում՝ Շահումյանի շրջանում՝ նախկինում՝ Արցախի Վայկունիք, միջին միջնադարում՝ Ծար գավառում: Բնակավայրը տեղաբաշխված է Լև գետի վերին հոսանքի աջափնյա հատվածում՝ անտառապատ սարերով նեղ ձորակի պարանոցում:

Ներկայիս համայնքի տարածքում, ինչպես միջնադարում, այնպես էլ նոր շրջանում, որևէ բնակավայր չի եղել: Հարկ է նկատել, որ Քնարավանից արևելք և հյուսիս արևելք տեսանելի են միջնադարյան հայկական մի քանի բնակավայրերի հետքեր, որոնց անունները մեզ անհայտ են:

Քնարավանի հարևանությամբ են գտնվում պատմամշակութային նշանակության կարևոր հուշարձաններ՝ Հանդաբերդը և նույնանուն վանական համալիրը:

Հանդաբերդը գտնվում է Լև գետի աջափնյա անտառածածկ լեռնագագաթին: Հանդաբերդը Արցախի կարևոր պաշտպանական նշանակության կառույցներից մեկն էր: Այն, դեռևս վաղ միջնադարից սկսած, երկու կարևորագույն գործառույթ էր կատարում. հսկում էր Պարտավ-Դվին առևտրական ճանապարհները և թշնամիներից պաշտպանում Հայկական լեռնաշխարհի կենտրոնում գտնվող արքայանիստ Այրարատ նահանգը:

Պատահական չէ, որ 5-րդ դարից սկսած՝ Արցախի իշխանները տարեցտարի ավելի էին ամրապնդում Հանդաբերդը:

Հայոց արևելից կողմանց պատմիչի վկայությամբ 9-րդ դարի երկրորդ կեսերին Սահլ Սմբատյանի որդի Ատրնեբսեղը Հանդաբերդում և Բաղունիք արքունականում լայնածավալ շինարարական աշխատանքներ է կատարել<sup>1351</sup>:

12-14-րդ դարերում բերդը շարունակում էր ծառայել Հաթերքի Վախթանգյան և Ծարի Դուխյան իշխանական տներին:

16-րդ դարից՝ պարսկական տիրապետության շրջանում, բերդի դերակատարությունը խունացավ: 1720-ական թվականներին՝ սղնախական պայքարին տարիներին, Հանդաբերդը ծառայում էր Արցախի մելիքներին:

<sup>1349</sup> ԱրՊՀ հայագիտական կենտրոն:

<sup>1350</sup> ԱՀ առկա բնակչության թվաքանակը 2018 թ. հունվարի 1-ի դրությամբ, էջ 5:

<sup>1351</sup> Մ. Կաղանկատուացի, էջ 340:

Անմատչելի տեղանքում կառուցված լինելով՝ Հանդաբերդի շինությունների մեծ մասը կիսավեր վիճակում պահպանվել է:

Քնարավանից 0,5 կմ արևելք գտնվում է Հանդաբերդի վանական համալիրը, որի պատմական անունը մոռացության է մատնվել: Վանքը 12-13-րդ դարերի կառույց է: Վանքի պատերին ագուցված են 12-13-րդ դարերի խաչքարեր: Այդտեղ է գտնվում նաև Աղվանից Ստեփանոս կաթողիկոսի տապանաքարը<sup>1352</sup>:

Քնարավանի տարածքը Քարվաճառի մյուս բնակավայրերի հետ միասին 1921 թ. բռնակցվել էր խորհրդային Ադրբեջանին:

1923-1930 թվականներին վերոհիշյալ տարածքը Կարմիր Քուրդիստանի օկրուգի, իսկ 1930 թ. Քելբաջարի շրջանի կազմում էր:

1993 թ. մարտի 27-ից մինչև ապրիլի 5-հայկական բանակի հարվածների տակ ազատագրվել է նաև Հանդաբերդի շրջակայքը:

2002 թ. «Երկիր միություն» կազմակերպության նախաձեռնությամբ հավաքագրված միջոցներով ազատագրված Քարվաճառի գավառում նշանավոր Հանդաբերդի հարևանությամբ մի նոր բնակավայր է կառուցվել, որտեղ հիմնականում հաստատվել էին մարզերից տեղափոխված ընտանիքներ: Բնակավայրը ֆրանսահայ բարերար Կարապետ Հարությունյանի կնոջ՝ Քնարիկ Հարությունյանի անունով անվանվել է Քնարավան: Կ. Հարությունյանի միջոցներով կառուցվել է նաև գյուղի դպրոցի շենքը, որը 2005 թվականից է գործում:

2015-2016 ուսումնական տարում դպրոցում սովորում էր 29 աշակերտ, դասավանդում՝ 12 ուսուցիչ:

Տարբեր տարիների դպրոցի տնօրենի պաշտոնում աշխատել են Շ. Հարությունյանը, Ռ. Վարդևանյանը, Ս. Հովհաննիսյանը, Բ. Սարգսյանը, Ա. Գևորգյանը:

Գյուղը էլեկտրաֆիկացված է, ունի խմելու ջրագիծ:

Հեռուստատեսությունը, ռադիոն, բջջային և անլար հեռախոսակապը, ինտերնետ ծառայությունը բնակչությանը հասանելի են:

Համայնքն ունի գյուղապետարան, դպրոց, բուժկետ:

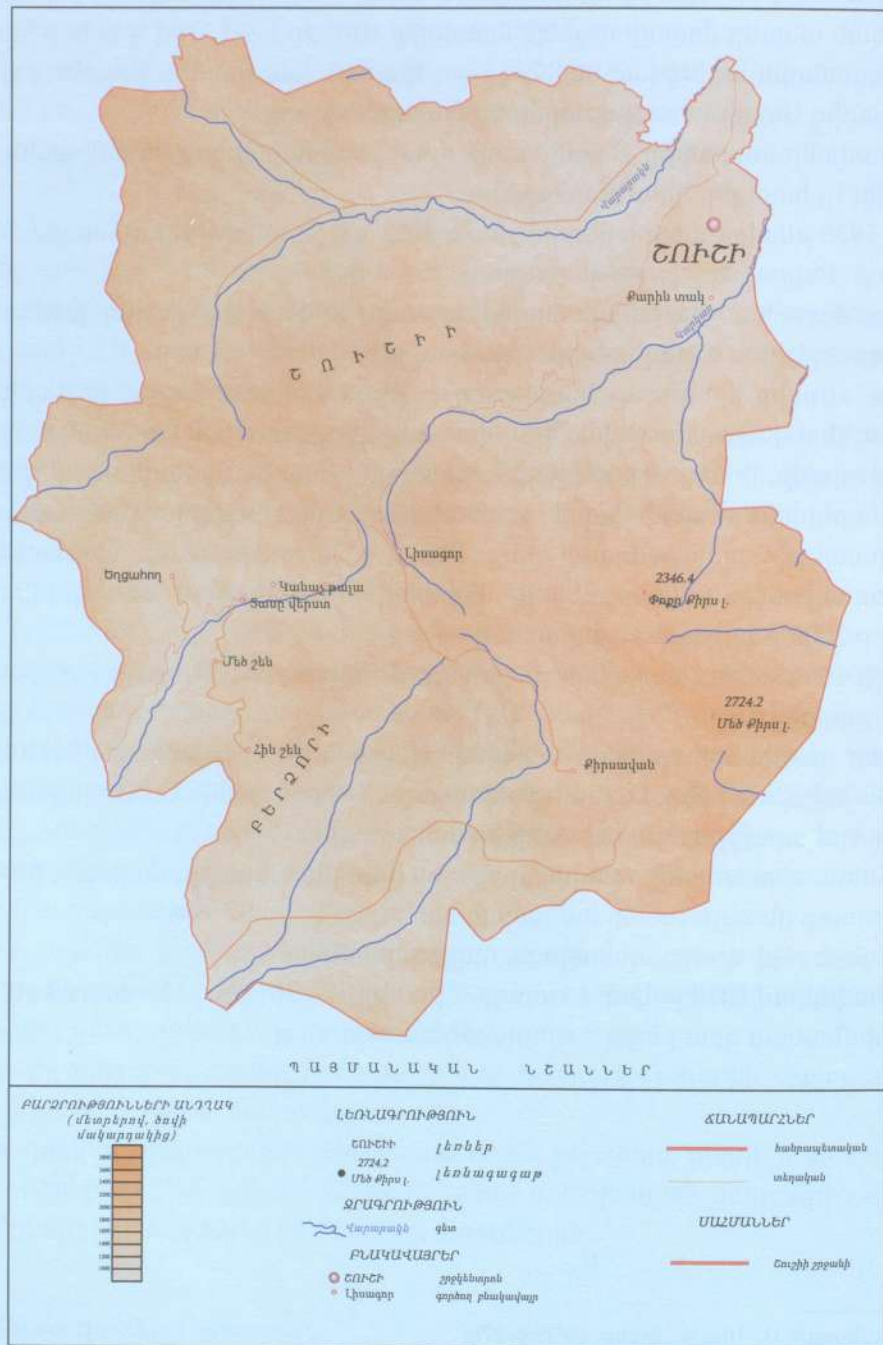
Քնարավանում 2010 թ. կար 15 տուն, 71 բնակիչ<sup>1353</sup>, 2018 թ.՝ 16 տուն, 69 բնակիչ<sup>1354</sup>: Նրանց հիմնական զբաղմունքը գյուղատնտեսությունն է:

<sup>1352</sup> Կարապետյան Ս., Մոավակառք, էջ 268-276:

<sup>1353</sup> ԱրՊՀ հայագիտական կենտրոն:

<sup>1354</sup> ԱՀ առկա բնակչության թվաքանակը 2018 թ. հունվարի 1-ի դրությամբ, էջ 5:

# ՇՈՒՇԻ ԾՐՋԱՆԻ ԳՈՐԾՈՂ ԲՆԱԿԱՎԱՅՐԵՐԻ ՔԱՐՏԵԶԸ



## ՇՈՒՇԻ

Քաղաքը գտնվում է ԱՀ կենտրոնական հատվածում՝ նախկինում՝ Արցախի Վարանդա գավառում՝ Կարկառ գետի ձախափնյա բարձրադիր սարահարթում: Շուշին արևելյան, արևմտյան և հարավային կողմերից շրջապատված է սառած լավայից կազմված ժայռագոտիով, որով ներս մտնելը մարդու համար փաստացի անհնարին է:

Ռազմական պատմագիր, գեներալ Պոտտոն 1826 թ. լինելով Շուշիում, գրել է. «Շուշիի բերդը կառուցված է անմատչելի ժայռերի արանքում, որոնք իրար հետ շաղկապված են ու մեկ միասնություն են կազմում և միայն նեղ մուտք ունի, որը ուժով գրավելը անհնարին է: Ով տիրում է այդ ամրոցին, նա իշխում է այդ երկրամասում»<sup>1355</sup>:

Այդ ամենի գիտակցումով, Ք. ա. 1-ին հազարամյակից սկսած, հայ թագավորները, իշխանները տափաստանից դեպի հայկական լեռնաշխարհի խորքերը տանող առանցքային այդ կետում կառուցել են ամրոց-բնակավայր:

Տարեցտարի ահագնացող վտանգն Արցախի իշխաններին դրդում էր առավել անխոցելի դարձնելու բերդավանը: Ժամանակի ոգուն համահունչ այն սովորական ամրոցից քայլ առ քայլ վերածվում էր պաշտպանական համակարգի:

Շուշիի սարահարթի տեղազննումն ու մասնակի ուսումնասիրությունները, ինչպես նաև մեզ հասած սկզբնաղբյուրները թույլ են տալիս ասել, որ վաղ միջնադարից մինչև 19-րդ դարի 20-ական թվականների վերջը, այսինքն՝ ռուսական գերիշխանության նախնական փուլը և հիմնական ամրոցի կառուցման ժամանակահատվածը, վերոհիշյալ բարձրավանդակում կային առանձին ամրոցներ: Պատահական չէ, որ 2017 թ. օգոստոսին քաղաքի Վերին մզկիթի վերանորոգչական աշխատանքների ընթացքում հայտնաբերվել է վաղ միջնադարյան քրիստոնեական դամբարան: Ավելին՝ Շուշիում և նրա անմիջական շրջակայքում հայտնաբերվել են 10-13-րդ դարերի խաչքարեր, ինչպես նաև նույն ժամանակաշրջանին վերաբերող գերեզմանոց:

2012 թ. Շուշիի տուն-ինտերնատի կառուցման ընթացքում շինարարները գտել են մարդու ոսկորներ և կավահողից պատրաստված խողովակներ: Այն թվագրվում է 5-7-րդ դարեր<sup>1356</sup>: 7-րդ դարում Շավշին ձևով Շուշիի գոյության մասին են պատմել արար մատենագիրները<sup>1357</sup>:

<sup>1355</sup> Потто В., Первые добровольцы Карабага в эпоху водворения русского владычества (Мелик-Вани и Акопъ Юзбаши Атабековы), с. 3-4.

<sup>1356</sup> U. A. Regnum (02-03-20; КК, 2012, № 2 և 25).

<sup>1357</sup> Баладзори, Завоевания стран, пер. П. Жузе, Баку, 1927, с. 13; Ибн-ал Факих, СМОМПК, XXXI, Тифлис, 1902, с. 27.



9–13–րդ դարերի ընթացքում հզորանում են Արցախի իշխանական տների ներկայացուցիչները: Ծաղկում են ապրում մշակույթն ու տնտեսական կյանքը: Այդ օրինաչափ և բնականոն զարգացումից դուրս չմնաց նաև Շուշին, որը այդ ժամանակներում ավելի շատ հայտնի էր Քար կամ Քարագլուխ,<sup>1358</sup> Շուշիքար անուններով:

Շուշիի հարևան գյուղերի բնակիչները քաղաքի որոշ հատվածներ անվանում են «Քերծեն կըլօխ», որը կարելի է հասկանալ նաև բերդ, անմատչելի վայր ձևով: Պատահական չէ, որ 1724 թ. Իվան Կարապետը ռուսական արքունիքին գրել է, որ ինքը գտնվում է Թարխան և Բաղի հարյուրապետերի մոտ Քարագլխի սղնախում<sup>1359</sup>:

13–րդ դարի 20–ական թվականներին Ջալալ–ադ–Դին սուլթանի անձնական քարտուղար Շեխաբ–ադ–Դին ան–Նասավին Շուշիի սարահարթի ամրոցներից մեկին «Կալադարա» անունն է տվել<sup>1360</sup>: Նկատենք, որ նոր և նորագույն ժամանակներում արցախահայերը Շուշիի բերդը երբեմն անվանում էին դալա, իսկ նրա բնակիչներին՝ դլըցեք:

16–րդ դարից սկսած թուրքերը անընդհատ փորձում էին նվաճել Շուշիի կիրճը: Դրա ռազմավարական նշանակությունը նրանք բաց գիտակցում էին: Վերացնելով այդ ամրոցների համակարգը՝ նրանք, ըստ էության, Արցախը կկիսեին երկու մասի: Դիզակի և Վարանդայի մելիքությունները կգրկվեին Խաչենի, Ջրաբերդի ու Գյուլիստանի հետ ունեցած կապից: Նման պայմաններում թշնամուն կհաջողվեր առանձին–առանձին հաշվեհարդար տեսնել հայկական իշխանությունների հետ: Մյուս կողմից էլ թուրքերի համար դեպի Արարատյան դաշտավայր շարժվելու լայն հեռանկար էր բացվում:

Քանի որ Շուշիի սարահարթը հանդիսանում էր Վարանդայի Մելիք–Շահնագարյանների ժառանգական կալվածքը, 17–րդ դարի կեսերից նրանց տոհմի որոշ ուստեր այստեղ էին հաստատվել:

17–րդ դարի վերջերից հայ իրականության մեջ համատարած կորուստների ու հուսահատության պայմաններում Արցախի մելիքական տների ներկայացուցիչները և Գանձասարի կաթողիկոսները, որպես հայկական կորուսյալ պետականության լավագույն ավանդույթների կրողներ, նոր էջ բացեցին հայ ազատագրական շարժումների պատմության մեջ:

1717 թ. Ավան հարյուրապետն իր գինակիցների հետ հաստատվում է Արցախում՝ Շուշին դարձնելով ազատագրական պայքարի օջախներից մեկը<sup>1361</sup>:

<sup>1358</sup> Այս Քարագլուխը չպետք է շփոթել Խրամորթի մոտ գտնվող Քարագլուխ–Շիկաքարի հետ:  
<sup>1359</sup> Հայ–ռուսական հարաբերությունները 18–րդ դարի առաջին երեսնամյակում, հ. 2, մասն 3, Երևան, 1967, էջ 186:  
<sup>1360</sup> Шихаб ад–Дин Мухаммад ан Насави, Жизнеописание султана Джалал ад–Дина Манкбурны, Бакы, 1973, с. 278.  
<sup>1361</sup> Երկու վավերագրեր տ. Խաչիկ վարդապետի ձեռագրերի ժողովածուից, «Արարատ», հունիս, Վաղարշապատ, 1900, էջ 35:

1720–ական թվականներին Ավան հարյուրապետը Շուշիի ձորահայաց ժայռի պռնկին գտնվող ամրոցը վերակառուցում է և այն հզորացնում ևս չորս աշտարակներով: 19–րդ դարի կեսերին ռուս հեղինակները նկատել են, որ մինչև Փանահի Շուշիում հայտնվելը Ավան հարյուրապետի ժամանակ ամրոցը դարձել էր Արցախի մելիքների ամենաապահով նստավայրը<sup>1362</sup>:

Նկատենք, որ այդ շրջանում, եթե Գանձասարը Արցախի և շրջակա տարածքների համար հոգևոր կենտրոնի դերակատարություն էր ստանձնել, ապա Շուշին քայլ առ քայլ դառնում էր նրա քաղաքական զարկերակը: Մինչև 1729 թ. Շուշիից էին սկիզբ առնում քաղաքական գործընթացներից բխող նորանոր զարգացումները:

18–րդ դարի կեսերին, օգտվելով Պարսկաստանում ստեղծված խառնակ վիճակից, Կուր–արաքսյան միջագետքում թափառող ավազակաբարո թյուրքալեզու ցեղերը, միավորվելով ջևանշիր ցեղի սարըջալլու տոհմի առաջնորդ Փանահի շուրջը, թալանի նպատակով հարձակումներ էին գործում Արցախի վրա: Սկզբում Արցախի մելիքները հաջողությամբ հետ էին մղում նրանց: Իրավիճակը փոխվեց 1751 թ., երբ Վարանդայում Մելիք–Շահնագարյան տոհմի կրտսեր ներկայացուցիչ Շահնագարը, չհանդուրժելով իր եղբոր՝ Մելիք Հովսեփի իշխանությունը, դավադրաբար սպանեց նրան: Ավետարանոցում տեղի ունեցած եղեռնագործությունը Շահնագարի դեմ հանեց Խամսայի ավանդապահ մելիքներին, և վերջիններս միաբանվեցին՝ նրանից վրեժխնդիր լինելու համար:

Դիզակի, Ջրաբերդի, Խաչենի և Գյուլիստանի մելիքների նկատմամբ հաղթանակ տանելու և իր դիրքերն ամրապնդելու նպատակով մելիք Շահնագարը դաշնակցեց Փանահի հետ: Մելիք Շահնագարն ու Փանահը հայ մելիքներին դիմագրավելու համար սկսեցին վերակառուցել ու ավելի ամրացնել բերդը: Շուշիի բերդի շինարարության վրա հիմնականում հայեր էին աշխատում, որոնց մելիք Շահնագարը հավաքագրել էր Վարանդայի գյուղերից:

Հայ մարդու ձեռքերով Արցախի սրտում առավել ամրացվում էր մի բերդավան, որը դարձրեց շարունակ քաղաքական առումով արհավիրքներ պետք է բերեր այդ նույն ժողովրդին: Արցախահայությունը նախկինում իրեն պաշտպան բերդավանին արդեն դիտում էր որպես թշնամական կենտրոնի:

Մելիք Շահնագարի դավաճանական քայլով պատմության մեջ առաջին անգամ թուրքը փորձեց բռնությամբ բնավորվել Ղարաբաղում: Սակայն այնքան օտար էր Արցախի համար նորեկ բռնավորը, որ Փանահն անգամ իր տոհմի համար գերեզմանատուն ընտրեց Խաչենի մելիքից գնած Աղդամը:

Չնայած բազում դժվարություններին՝ Շուշիի հայությունը շարունակում է ոչ միայն ապրել, այլ նաև պաշտպանել հայրենի բերդավանը:

<sup>1362</sup> «Северная пчела», № 210, 18 сентября, С. Петербург, 1851.

1795 թ. օգոստոսին պարսկական բազմահազարանոց բանակը Աղա Մուհամմադ խանի գլխավորությամբ 33 օր պաշարման մեջ պահեց Շուշին: Ինչպես Շուշիի, այնպես էլ Արցախի տարբեր բնակավայրերից հայերը, կազմակերպելով զինված ջոկատներ, պաշտպանեցին բերդավանը:

1813 թ. Գյուլիստանի հաշտության պայմանագրով Արցախի Ռուսաստանին անցնելուց հետո Ղարաբաղի, Շաքիի և Շիրվանի խանությունների տարածքների վրա ստեղծվեց մի ռազմական շրջան՝ Ղարաբաղի մարզ անունով, որի կենտրոնը Շուշին էր:

1826–1828 թթ. ռուս-պարսկական պատերազմի տարիներին Շուշիի և հարևան գյուղերի հայությունը, իր քաջարի նախնիների ավանդներին հավատարիմ, հերոսաբար պաշտպանում էր հայրենի հողը: Շուշիի հայերը ոչ միայն կռվում էին ձակառի առաջին գծում, այլև միաժամանակ սննդամթերք հայթայթում, վառող պատրաստում, նորոգում բերդի փլված պատերը, կանայք և երեխաները փամփուշտ, հաց և ջուր էին մատակարարում զինվորներին, խնամում վիրավորներին:

Ռուս-պարսկական հաղթական պատերազմից հետո Շուշին դառնում է հայոց աշխարհի ամենաապահով վայրերից մեկը: Շուշին նորից դարձավ հայահավաք կենտրոն:

Դեռևս Բ. ա. 1–ին հազարամյակից Շուշիի արևելյան և արևմտյան հատվածները հայաբնակ էին: 18–րդ դարի կեսերին Ղազանչիի (Շահկերտ), Ագուլխի, Մեղրիի հայերի մի մասը, չդիմանալով խաների ճնշումներին, տեղափոխվեցին Շուշի: Շուշին ռուսական տիրապետության տակ անցնելուց հետո վերոհիշյալ տարածքներից, ինչպես նաև Արցախի տարբեր գավառներից, մասնավորապես՝ Ջրաբերդից, նոր բնակիչներ են համալրում համերկրացիների շարքերը:

Շուշի տեղափոխված հայերը բնակություն են հաստատում հայրենակցական սկզբունքով: Բերդավանի թաղերը նրանք կոչել են իրենց նախկին բնակավայրերի (ղազանչեցոց, ագուլեցոց, մեղրեցոց, ղարաբաղցոց կամ ջրաբերդցոց) անուններով: Տարբեր գյուղերում, գավառներում արմատավորված սովորությունները Շուշիի միջավայրում փոխակերպվում կամ էլ, այս կամ այն դրսևորումներով, շարունակում են գոյատևել՝ դառնալով քաղաքային համակեցության նոր կանոններ:

1846 թ. Շուշին քաղաքի կարգավիճակ ստանալուց հետո ոչ միայն Արցախի, այլև հարևան գավառների՝ Շաքիի, Շիրվանի, Ջանգեզուրի հայության համար նույնպես մայրաքաղաքի դերակատարություն ուներ:

Ջարգացման ուղին բռնած բերդաքաղաքն օրեցօր դառնում էր տարածաշրջանի վարչական, քաղաքական, տնտեսական և մշակութային կենտրոն, և այդտեղ ապրելը դառնում էր հաճելի ու պատվաբեր:

Մինչև 18–րդ դարի 50–ական թվականները Շուշին, ազգային հիմքով, միատարր հայկական բնակավայր էր: Ղարաբաղի խանության գոյության շրջանում Շուշի սկսեցին թափանցել թուրքեր և քրդեր: 1833 թ. Շուշիում ապրում էր 7304 մարդ, որոնցից 3850–ը (52,8%) հայեր էին, 3446–ը (47,1%) թուրքեր, 0,1% էլ այլ ազգերի ներկայացուցիչներ<sup>1363</sup>:

1854 թ. արդեն քաղաքի կարգավիճակ ունեցող Շուշիում բնակչությունը կազմել էր 15 194 մարդ, որից 7760–ը (51,1%) հայեր էին, 7391–ը (48,6%) թուրքեր (թաթարներ), 43–ը (0,3%) ռուսներ<sup>1364</sup>: 1873 թ. Շուշիում կազմակերպված մարդահամարի տվյալներով քաղաքում ապրում էր 24 552 մարդ, որից 13 504 (55%) հայեր էին, 10 804 (44%) թուրքեր (թաթարներ) և 244–ը (1%) այլ ազգերի ներկայացուցիչներ<sup>1365</sup>:

Շուշիի ազգաբնակչության օրեցօր աճող թվաքանակի մասին են խոսում 1886 թ. կազմված քաղաքի ընտանեկան ցուցակներից ստացված տվյալները:

1885 թ. Շուշիի ազգաբնակչությունն արդեն կազմել էր 26 806 մարդ, որից 15 188–ը (56,7%) հայեր էին, 11 595–ը (43,2%) թուրքեր, 21–ը (0,07%) ռուսներ և միայն 2 հոգի՝ հրեաներ<sup>1366</sup>:

1886 թ. տվյալներով Շուշին բնակչության թվաքանակով Բաքվից (86 611 մարդ) և Թիֆլիսից (78 445 մարդ) հետո իր մեծությամբ Այրարկովկասում երրորդ քաղաքն էր:

1897 թ. առաջին համառուսական մարդահամարի տվյալներով Շուշիում ապրում էր 25 881 մարդ, որից 14 420–ը (55,7%)՝ հայեր, 10 778–ը (41,6%) թուրքեր, 396–ը (1,5%) ռուսներ, 133–ը՝ լեհեր, 1 չեխ, 1 լատիշ, 73 մոլդովացիներ, 1 ֆրանսիացի, 12 գերմանացիներ, 5 պարսիկներ, 1 օս, 2 գնչու, 4 հրեա, 39 վրացի, 4 ավարներ, 1 չեչեն, 8 բաշկիրներ, 1 չուվաշ: Դրանից բացի քաղաքում ապրում էին 249 ժամանակավոր բնակիչներ և 745 օտարերկրյա քաղաքացիներ<sup>1367</sup>:

Քաղաքի ազգաբնակչության թվաքանակի կրճատումը բացատրվում է տնտեսական անբարենպաստ պայմաններով:

19–րդ դարի վերջին և 20–րդ դարի սկզբներին Շուշիի ազգաբնակչության թվաքանակի աճ է նկատվում: Դա հիմնականում բացատրվում է Շուշիի տնտեսության մեջ արհեստագործության նկատմամբ մանուֆակտուրային, ֆաբրիկային, գործարանային արտադրության զգալի աճով: Լուծվեց քաղաքի ազգաբնակչության զբաղվածության հարցը: 1904 թ. Շուշիի բնակչության թիվը հասավ 33 187–ի, որից 17 982–ը (54,2%) հայեր էին, 14 548 (43,8%) թուրք–թաթարներ էին, 593–ը (1,8%) ռուսներ և 64–ը (0,2%) այլ ազգերի ներկայացուցիչներ<sup>1368</sup>:

Շուշիի հայության համար նոր արհավիրք դարձան 1905–1906 թթ. հայ–թաթարական ընդհարումները, որոնց հետևանքով հարյուրավոր հայեր զոհվեցին, իսկ մյուսներն էլ նորից վերցրին գաղթականության ցուպը:

<sup>1363</sup> ՀԱՍ, ֆ. 93, ց. 1, գ. 51–52:  
<sup>1364</sup> «Кавказский календарь» на 1856 г., отдел III, Тифлис, 1855, с. 358–359.  
<sup>1365</sup> Статистические таблицы о народонаселении Кавказского края, сборник сведений о Кавказе, Т. VII, Тифлис, 1880, с. XXII–XXV.  
<sup>1366</sup> Свод статистических данных о населении Закавказского края, извлеченных из посемейных списков 1886 г., Тифлис, 1888; ՀԱՍ, ֆ. 57, ց–1, գ. 118, ք. 89–93:  
<sup>1367</sup> Первая всеобщая перепись Российской империи, Т. LXIII, Елизаветпольская губерния, 1904, под. ред. Тройницкого.  
<sup>1368</sup> ՀԱՍ, ֆ. 56, ց. 15, գ. 265, ք. 144:

Եթե հայ-թուրքական (թաթարական) ընդհարումների նախօրյակին՝ 1904 թ., քաղաքում ապրում էր 17 982 հայ, ապա 1906 թ. այդ թիվը պակասեց 5184-ով և հասավ 12 798-ի<sup>1369</sup>:

Մի կարճ ժամանակահատված, երբ 1907 թվականից ռուսական կայսրությունում կյանքը որոշակիորեն կարգավորվեց, մինչև 1917 թ. իրադարձությունները Շուշին նորից ապրեց իր բնականոն կյանքով: Դա իր նպաստավոր ազդեցությունն ունեցավ ժողովրդագրական գործընթացների վրա:

1914 թ. Շուշիի ազգաբնակչության թիվը հասավ 42 130 մարդու, որից 22 004 (52,2%) հայեր էին, 18 864-ը (44,7%)՝ թուրքեր, 1188-ը (2,8%)՝ ռուսներ և 74-ը՝ այլ ազգերի ներկայացուցիչներ<sup>1370</sup>: 1916 թ. Շուշիում արդեն ապրում էր 43 864 մարդ<sup>1371</sup>: Մեկ այլ հեղինակի տվյալներով Շուշիի 43 869 բնակիչներից 23 396-ը (53,33%) հայեր էին, 19 121-ը՝ մահմեդականներ, 1249-ը՝ ռուսներ, մյուսները՝ վրացիներ, լեռնականներ, եվրոպացիներ<sup>1372</sup>:

Համարյա նույն տվյալներն են պարունակում անգլիական աղբյուրները: Շուշիում գործող Ազգային խորհրդի նախագահ Ե. Իշխանյանի հաշվարկներով՝ քաղաքում 1918 թ. ապրում էր 32 000 հայ<sup>1373</sup>:

Շուշիի հայկական քաղաքամասը բաղկացած էր 4 թաղերից (ղազանչեցոց, ազուլեցոց, մեղրեցոց և դարաբաղցոց կամ ջրաբերդցոց): Դրանք էլ իրենց հերթին բաժանված էին 18 թաղամասերի:

18-րդ դարի վերջերից՝ Ղարաբաղի խանության շրջանից սկսած՝ հայերի հետ հարևանությամբ ապրում էին նաև թուրքեր և քրդեր: Շուշիում էին հանգրվանել նաև ռուս, գերմանացի, լեհ և ազգային այլ փոքրամասնությունների նշանավոր գերդաստանների ներկայացուցիչներ:

19-րդ դարի կեսերից սկսած Շուշիում աննախադեպ վերելք էին ապրում քաղաքային տնտեսությունն ու մշակույթը: Տվյալ ժամանակաշրջանում Շուշին առավել շատ հայտնի էր որպես արհեստագործական կենտրոն:

1891-1895 թթ. Շուշիում գործում էին մի քանի մետաքսագործական ֆաբրիկաներ, կաշվի, 5 օձառի, 2 աղյուսի, 10 ներկերի գործարաններ:

19-րդ դարում և 20-րդ դարի սկզբներին Շուշիի շուկաներում և առևտրի կենտրոններում հաճախակի կարելի էր հանդիպել Հնդկաստանի, Թուրքիայի, Պարսկաստանի, Միջին և Մերձավոր Արևելքի երկրների, Ռուսաստանի, Այսրկովկասի տարբեր հատվածներից այդտեղ ժամանած առևտրականների:

Գերմանական «Ալգեմայն ցայտունգ» թերթը 1846 թ. նոյեմբերի 15-ի համարում գրել է. «Ղարաբաղի գլխավոր քաղաք Շուշին, առանց չափազանցության, կարելի է համարել Կովկասյան Ջիբրալթար»<sup>1374</sup>:

Հախումյանների, Թառումյանների գերդաստանների առևտրական ձեռնարկությունները կապեր ունեին Իրանի, Ռուսաստանի, եվրոպական երկրների իրենց գործընկերների հետ: Եթե 1850 թ. Շուշիում կար 493 առևտրական<sup>1375</sup>, ապա 1902 թ. նրանց թիվը հասավ 1535-ի<sup>1376</sup>:

Մեծածախ առևտուրը հիմնականում կենտրոնացված էր հայերի ձեռքում: Թուրքերը զբաղվում էին մանրածախ առևտրով: Առևտրի զարգացման, ինչպես նաև քաղաքի հյուրերին ընդունելու համար 19-րդ դարի վերջերին և 20-րդ դարի սկզբներին Շուշիում կառուցվել է 6 իջնանատուն և 4 հյուրանոց:

Քաղաքում գործում էր երկու բանկ:

Քննարկվող ժամանակաշրջանում շուշեցի մեծահարուստները՝ Հախումյանները, Թառումյանները, Ժամհարյանները, Ղուկասյանները, Խանդամիրյանները, Արամյանները, Թաղևու Թամիրյանը, Գրիգոր Առաքելյանը (Արաֆելով), Միրզազան Խաչատրյանը, Ավագ Սարգսյան-Մասիրխանյանը, Եսայի Արզումանյան-Թունիբեկյանը, Ավետիս Ղարաբեկյանը, Իսահակ Թաղևուսյանը, Առաքել Բաբայանը, Պողոս Գասպարյան-Ալեքսանյանը և շատ ուրիշներ մի քանի միլիոն ռուբլի են հատկացրել հայրենի քաղաքի բարգավաճմանը:

1893-1896 թթ. Թաղևու Թամիրյանի միջոցներով կառուցվել է 18 կմ երկարություն ունեցող ջրատարը, որով խմելու ջուրը Սարի Բաբայից հասցվել է Շուշի: 1902 թ. շուշեցի Հովհաննես Ժամհարյանի միջոցներով քաղաքում բացվեց եռահարկ հիվանդանոց, որի շինությունն առայսօր կանգուն է:

Ղուկասյան, Արամյան, Արաֆելյան, Մելիք-Ազարյան, Յուզբաշյան, Թունիբեկյան, Խունունց, Տեր-Մարգարյան, Թաղևուսյան, Ջանումյան ընտանիքների միջոցներով ոչ միայն սալահատակվել են Շուշիի փողոցները, այլև 20-րդ դարի սկզբներին սկսվել են Եվլախ-Շուշի երկաթգծի կառուցման աշխատանքները:

1838 թ. Շուշիում գործել է թեմական դպրոցը, որն իր անուրանալի դերակատարությունն ունեցավ արցախահայության կյանքում:

1864 թ. ապրիլի 7-ին մեծահարուստ Համբարձում Հախումյանի տիկնոջ՝ Մարիամ Հախումյանի միջոցներով Շուշիում բացվում է իգական դպրոց:

19-րդ դարի վերջերին Շուշիում բացվում է ռուսական իգական Մարինսկու դպրոցը, որի աշակերտների մեծ մասը հայուհիներ էին: 1914-1915 ռու. տարում շուշեցի մեծահարուստ Պողոս, Արշակ, Հակոբ և Աբրահամ Ղուկասյան եղբայրներն

<sup>1369</sup> ՀԱԱ, ֆ. 56, ց. 15, գ. 265, թ. 144:

<sup>1370</sup> «Кавказский календарь» на 1915 г., Тифлис, 1914, с. 81-214.

<sup>1371</sup> «Кавказский календарь» на 1917 г., Тифлис, 1916, с. 190.

<sup>1372</sup> Ալեքսանյան Հ., Շուշիի և Ղարաբաղի հայ ազգաբնակչությունը 1916-1926 թթ., Շուշին հայոց քաղաքակրթության օրրան, Երևան, 2007, էջ 116:

<sup>1373</sup> Իշխանյան Ե., նշվ. աշխ., էջ 321:

<sup>1374</sup> «Allgemeine zeitung», 15 november, 1846.

<sup>1375</sup> «Кавказ», № 23, Тифлис, 1850.

<sup>1376</sup> Науменко Е., Елизаветпольская губерния. Военно-статистическое описание, часть 1, Тифлис, 1903, с. 330.



իրենց հանգուցյալ քրոջ հիշատակը հավերժացնելու նպատակով քաղաքում քացում են նոր օրիորդաց դպրոց:

1881 թ. Շուշիում քացվում է ռեալական դպրոցը, որտեղ ուսուցումը տարվում էր ռուսերենով:

1901–1908 թթ. շուշեցի մեծահարուստ նավթարդյունաբերող Գրիգոր Առաքելյանի (Առաֆելով) միջոցներով կառուցվում է ռեալականի նոր շենքը, որն իր ճարտարապետական ուրույն լուծումներով այսօր էլ կարող է զարդարել եվրոպական որևէ երկրի մայրաքաղաքը: Խոնարհված շենքի ճակատին առայսօր պահպանվում է հայ բարերարի կատարած գործի մասին գրությունը:

1895–1896 ուսումնական տարում, թեմական և քաղաքային դպրոցներից բացի, Շուշիում գործում էին 10 հայկական դպրոցներ, որտեղ սովորում էր 981 աշակերտ, դասավանդում՝ 36 ուսուցիչ: Ռուսական 2 տիպի դպրոցներում 543 աշակերտներից 349–ը և 30 ուսուցիչներից 25–ը հայեր էին<sup>1377</sup>:

Շուշիի դպրոցների շրջանավարտներից 10–15 հոգի ամեն տարի ընդունվում էին եվրոպական երկրների նշանավոր բուհերը:

1828 թ. հայրենի հողում՝ Շուշիում, Բագելի քարոզչական ընկերության կողմից ստեղծվում է երկրորդ տպարանը:

1830–ական թվականներից Շուշիում տպագրական գործի զարգացման գործում մեծ ներդրում է ունեցել Բաղդասար մետրոպոլիտը:

1881 թ. Շուշիում տպարաններ քացեցին Տիգրան Նազարյանը և Միրզաջան Մահտեսի Հակոբյանը: Այդ գործը հետո շարունակեցին Բագրատ Տեր–Սահակյանը և Մելքոն Բարաջանյանը:

Միչև 1912 թ. Շուշիում հրատարակվել է 150 անուն գիրք<sup>1378</sup>:

1874 թ. մինչև 1920 թ. մարտը Շուշիում լույս է տեսել 28 անուն թերթ և հանդես, որից 25–ը՝ հայերեն, 3–ը՝ ռուսերեն<sup>1379</sup>: Թուրքերենով մինչև 1921 թ. Շուշիում ոչ մի թերթ չի հրատարակվել:

Շուշիից մեզ են հասել 20, Ջակամա երկրից 35, Շամախուց՝ 15 ձեռագրեր<sup>1380</sup>:

19–րդ դարում և 20–րդ դարի սկզբներին Շուշիում բուռն զարգացում է ապրում գիտական միտքը, մասնավորապես՝ հայագիտությունը: Այդ շրջանում Շուշիում հրապարակ են եկել քառարանագիտական, բանահավաքչական, պատմագիտական և հայոց լեզվի քերականությանը նվիրված աշխատություններ:

Հայրենի քաղաքում ստեղծագործել են Մուրացյանը (Գրիգոր Տեր–Հովհաննիսյան), Լեոն (Առաքել Բարախանյան):

<sup>1377</sup> Բալայան Վ., Շուշի, էջ 229:

<sup>1378</sup> Նույն տեղում, էջ 235:

<sup>1379</sup> Նույն տեղում:

<sup>1380</sup> Հակոբյան Հ., Արցախ–Ուտիքի մանրանկարչությունը 13–14–րդ դարերում, Երևան, 1989, էջ 32:

Շուշիում, առաջինը Արևելյան Հայաստանում, Նիկիտա–Մկրտիչ Խանդամիրյանի ջանքերով և նախաձեռնությամբ 1873 թ. կառուցվում է թատրոնի շենք, որի քացումը տեղի է ունենում նույն թվականի օգոստոսի 22–ին: Սկզբում շենքը ծառայում էր որպես քաղաքային ակումբ, որտեղ միաժամանակ ներկայացումներ էին տրվում: 1891 թ. նա Ղազանչեցոց եկեղեցու մոտ գտնվող այդ շենքը հիմնովին վերակառուցեց և դարձրեց 350 տեղանոց դահլիճով քաղաքային թատրոն:

Շուշիում են ծնվել հայ բեմի ականավոր գործիչներ Գրիգոր Ավետյանը, Գուրգեն Գաբրիելյանը, Վաղարշ Վաղարշյանը:

Խանդամիրյան թատրոնը թուրքերի կողմից կործանվեց 1905 թ., որը շատ բան էր սովել նաև իրենց:

Շուշիում հարմարեցված երկու դահլիճներում կազմակերպվում էին կինոցուցադրումներ (սինեմատոգրաֆիա)<sup>1381</sup>: Բերդաքաղաքի բնակչությունը ծանոթ էր նաև կրկեսային արվեստին:

Աննախաղեպ վերելք էր ապրում նաև երաժշտական արվեստը: Հայ երաժշտագետ Վ. Կարազանովը գրել է. «Անդրկովկասին երաժշտագետներ և երգիչներ է մատակարարում Շուշին, որը համարվում է պոեզիայի, երգի և երաժշտության աստվածաշնորհի հայրենիքը: Այն Անդրկովկասի համար կոնսերվատորիայի դեր էր կատարում»<sup>1382</sup>:

19–րդ դարում և 20–րդ դարի սկզբներին աննախընթաց զարգացում է ապրել հայ կերպարվեստի և քանդակագործության արցախյան դպրոցը: Այդ գործում անուրանալի ավանդ են ունեցել ծննդով շուշեցիներ տաղանդավոր դիմանկարիչ Ստեփան Աղաջանյանը (1863–1940 թթ.), քանդակագործ Հակոբ Գյուրջյանը (1881–1948 թթ.):

Ելնելով քաղաքաշինության առանձնահատկություններից քննարկվող ժամանակաշրջանում կազմվել և իրականացվել է Շուշիի կառուցապատման չորս գլխավոր հատակագիծ: Երեք հատակագծերը պահպանվում են Ռուսաստանի կենտրոնական պետական ռազմապատմական արխիվում:

Պատահական չէ, որ ժամանակակիցները Շուշին անվանում էին «փոքր Փարիզ»: 1816 թ. կառուցվել է Կուսանաց Սբ. Աստվածածնի միանավ թաղածածկ եռահարկ զանգակատնով վանքը:

Խաչատուր Աբովյանի անվան ներկայիս դպրոցի մի մասի տեղում 18–րդ դարում կառուցված Ագուլեցոց Սբ. Աստվածածնի եկեղեցու տեղում 1822 թ. Զոհրապ, Մարկոս, Բաբա և Օհանջան Տեր–Մատթևոսյան–Թառույան եղբայրների միջոցներով կառուցվել է եռանավ բազիլիկ նոր եկեղեցի:

1708 թ. ձեռագրում<sup>1383</sup> հիշատակված Շուշիի Մեղրեցոց Սբ. Աստվածածնի եկեղեցու տեղը Մահտեսի Բաբա Հախումյանը 1832 թ. կառուցում է Մեղրեցոց Սբ. Աստվա-

<sup>1381</sup> «Գործ», հմ. 9, 7 մարտի, Բաբու, 1914:

<sup>1382</sup> Караганов В., Кавказская музыка, Тифлис, 1908, с. 28.

<sup>1383</sup> Թօպալեան Յ. Յակոբ, Տուցակ ձեռագրաց Դաղեան Խաչիկ վարդապետի, մասն Ա., Վաղարշապատ, 1895, էջ 45:

ծածնի եռանվազ բազիլիկ եկեղեցին: 1847–1857 թթ. կառուցվում է խաչաձև գմբեթավոր Սբ. Հովհաննես Մկրտիչ եկեղեցին՝ Կանաչ ժամը: Այն հայտնի է նաև Ղարաբաղցոց եկեղեցի անունով, որն առայսօր կանգուն է:

1883 թ. կառուցվել է Ջրաբերդցոց եկեղեցին, որն ավերվել է 1920 թ. և տեղն առողջարանի շենք է կառուցվել:

Շուշիի ամենամեծ եկեղեցին համարվում է Ղազանչեցոց Ամենափրկիչ մայր տաճարը: 1868 թ. մայիսի 21–ին, ճարտարապետ Սիմոն Տեր Հակոբյանի նախագծին համապատասխան, դրվեցին եկեղեցու հիմքերը: Այն բարերար Թադևոս Թամիրյանի նյութական օժանդակությամբ ամբողջական տեսքի բերվեց 1887 թ.:

Թաթարներին (թուրքերին) պատկանող կառույցների մեջ ճարտարապետական արժեք ունի «Խանի աղջկա» պալատը, որը կառուցվել է 19–րդ դարի կեսերին հայ ճարտարապետների և արհեստավորների կողմից:

Թուրքական (թաթարական) թաղամասում ճարտարապետական առումով կարևոր շինություններ են համարվում վերին և ներքին մզկիթները, որոնք կառուցվել են 1874–1875 և 1883 թվականներին: Ներկայումս այդ մզկիթները վերականգնվում և պահպանվում են պետության կողմից:

Շուրջ 610 հա տարածություն զբաղեցնող բերդաքաղաքի արևմտյան, արևելյան և հարավային հատվածները շրջափակված են բնական պարիսպներով, իսկ հյուսիսային մասը պարսպապատված է, որոնց մեջ կային 50 աշտարակներ: Պարիսպներն ունեին 6–9 մետր բարձրություն: Պատերի հաստությունը 1 մետրից հասնում է 2,1 մետրի:

Շուշիի ամրոցի շրջագծը 10 248 գծամետր է, որից 6894 մետր ժայռեր են, իսկ 3990 մետր քարակերտ պատ: Բերդը ունեցել է 4 դուռ:

1815 թ. Աղվանից կաթողիկոսության վերացումից և Ղարաբաղի թեմի կազմավորումից հետո Շուշին դարձավ Հայոց արևելից կողմերի հոգևոր կենտրոնը:

19–րդ դարի երկրորդ կեսից սկսած՝ Շուշին դարձավ նաև սահմանադրական շարժման, ազատամիտ, առաջադեմ ազգային գաղափարների ձևավորման, դրանց արձարձման և տարածման կենտրոն:

Արևմտյան Հայաստանի ազատագրման և պետականության վերականգնման գաղափարաբանությունը Շուշիում ծնված և դաստիարակված գործիչների շնորհիվ համահայկական երանգավորում ստացավ:

Շուշիի թեմական դպրոցը դարձել էր ազատագրական շարժման գործիչների դարբնոց: Այստեղ կրթություն են ստացել և որպես անհատականություններ ձևավորվել Մենակը (Եգոր Առատամյան), Թորգոմը (Թուման Թումյանց), Իշխանը (Նիկոլ Պողոսյանը), Նիկոլ Դումանը (Նիկողայոս Տեր–Հովհաննիսյան), Արամ Մանուկյանը (Սարգիս Հովհաննիսյան) և ուրիշներ:

1917 թ. դեկտեմբերին՝ Անդրկովկասի երեք ազգային հանրապետությունների ծնունդից մի քանի ամիս առաջ, Շուշիում դրվեց պետական մի միավորի հիմքը, որը

վերջնական տեսք ստացավ 1918 թ. հուլիսին: Այն ուներ պետությանը հատուկ բոլոր ինստիտուտները՝ օրենսդիր մարմին, գործադիր, դատական իշխանություն, բանակ: Մայրաքաղաք Շուշին դարձավ անկախ Արցախի տնտեսական, մշակութային և քաղաքական կենտրոնը:

1918 թ. հուլիսից մինչև 1920 թ. մայիսը արցախահայության տասը համագումարներից հինգը հրավիրվել են Շուշիում: 1917–1920 թվականներին Շուշիում գործել են հայ քաղաքական ուժերն ու կուսակցությունները:

Հայաստանի Հանրապետության առաջին խորհրդարանի 46 պատգամավորներից 3–ը՝ Արշալույս Բաբալյանը, Միքայել Ղարաբեկյանը և Պետրոս Զաքարյանը ծնվել են Շուշիում:

«Հ հիմնադիր և առաջին կառավարության 6 անդամներից մեկը՝ Արամ Մանուկյանը, ծնվել է Շուշիում 1879 թ.:

1920 թ. ծանր ժամանակներ սկսվեցին Շուշիի հայության համար: Թուրքերը, մեծաքանակ զորքեր կենտրոնացնելով Շուշիում, 1920 թ. մարտի 23–ին հրի մատնեցին և թալանեցին հայկական քաղաքամասը: Ավելի քան 10 000 հայեր ենթարկվեցին կոտորածի, կրակի ճարակներից փրկված գույքն ու կայքը բաժին հասավ թուրք–թաթարներին:

Այդ ամիսներին խորհրդային իշխանության շոշափուկները հասան նաև Այսրկովկաս: 1920 թ. ապրիլի 28–ին Ադրբեջանում խորհրդային կարգերի հաստատվելուց հետո Արցախի նկատմամբ հավակնություններն ավելի մեծացան:

1920 թ. մայիսի 12–ին 11–րդ կարմիր բանակը մտավ Շուշի: Խորհրդային կարգեր հաստատվեցին նաև Արցախում: Շուշիում տեր ու տնօրինություն էին անում մուսավաթականներն ու թուրք կոմունիստները:

Հայ ժողովրդի պարծանքը հանդիսացող հայաշունչ ու հայաբույր Շուշին խորհրդային ողջ ժամանակաշրջանում՝ մինչև 1992 թ. մայիսի 9–ի նրա վերջնական ազատագրումը, արցախահայության համար դարձել էր վախի, սարսափի, տխուր և անհեռանկար, անհույս ապագայի խորհրդանիշ:

Շուշիի թուրք բնակչությունը տարեցտարի աճում էր: 1988 թ. քաղաքում ապրում էր 13 500 մարդ, որի 15 տոկոսը՝ մոտ 2200 հոգի, հայեր էին<sup>1384</sup>:

Արցախյան ազգային–ազատագրական պայքարի առաջին իսկ օրերից Շուշիի հայությանը նորից արտաքսեցին իրենց հայրենի բնակավայրից:

Խորհրդային տարիներին, չնայած Շուշին հայաթափվել էր, այնուամենայնիվ, մինչև այդ հայկական քաղաքում ծնված, մեծացած ու դաստիարակված շատ ու շատ հայորդիներ, ապրելով ԽՍՀՄ–ի տարբեր հանրապետություններում, փայլուն ձևով իրենց դրսևորեցին գիտության, կրթության, մշակույթի, ռազմական գործի, տնտեսական կյանքի տարբեր ասպարեզներում:

<sup>1384</sup> Դաբաղյան Ա., Գաբրիելյան Մ., Շուշին 1992–2002 թթ. հայերի վերադարձը ազատագրված քաղաք (ազատագրական ակնարկ), Երևան, 2004, էջ 26:

Շուշիում են ծնվել Խորհրդային Միության հերոսներ, գեներալ-մայոր Անդրանիկ Ղազարյանը, գնդապետ Հրանտ Ավագյանը, լեյտենանտ Ռուբեն Բաղիրյանը, Անդրկովկասում Խորհրդային Միության միակ կրկնակի հերոս՝ Նելսոն Ստեփանյանը:

Կրթության, գիտության, մշակույթի համաշխարհային գանձարանում իրենց ներդրումն են ունեցել շուշեցիներ՝ երաժիշտ, ՀԽՍՀ ժողովրդական արտիստ Ալեքսանդր Ալեքսանդրյանը, Ճարտարապետ Ֆրեյդուն Աղալյանը, նկարիչ Ստեփան Աղաջալյանը, քանդակագործ Հակոբ Գյուրջյանը, տնտեսագիտության դոկտոր, պրոֆեսոր Արտաշես Առաքելյանը, գրող, մանկավարժ, հրապարակախոս, հասարակական, քաղաքական գործիչ Համբարձում Առաքելյանը, համաձարակաբան, բժշկական գիտությունների դոկտոր Մարգար Առուստամյանը, ճարտարապետ Հայկ Ավետովը, ԱԽՍՀ և ՀԽՍՀ ժողովրդական արտիստ Արտաշես Արզումանյանը, Խորհրդային բեմանկարչության հիմնադիր, նկարիչ Միքայել Արուտչյանը, մաթեմատիկոս Բահաթոր Բահաթրյանը, երգչուհի, պարուհի, ԽՍՀՄ ժողովրդական արտիստուհի Արև Բաղդասարյանը, կոմպոզիտոր, խմբավար, հասարակական գործիչ Եղիշե Բաղդասարյանը, գրաքննադատ, փիլիսոփա, հասարակական գործիչ Հայկ Գյուլիքևիչյանը, դերասան, ՀԽՍՀ ժողովրդական արտիստ Գուրգեն Գաբրիելյանը, մանկաբույժ Հովհան Գաբրիելյանը, ռուս քիմիկոս Նիկոլայ Ջինինը, բուսաբան, ԽՍՀՄ և ՀԽՍՀ ԳԱ ակադեմիկոս Արմեն Թախտաջյանը, դիրիժոր Հովհաննես Հովհաննիսյանը, քիմիկոս, քիմիական գիտությունների դոկտոր, պրոֆեսոր Վաչե Իսազուլյանցը, պատմաբան, գրականագետ, գրող, հրապարակախոս Լեոն (Առաքել Բաբախանյան), քիմիկոս, գեներալ-մայոր, ԽՍՀՄ ԳԱ ակադեմիկոս Հովհաննես (Իվան) Կնունյանցը, օպերային երգիչ (քնարա-դրամատիկական տենոր) Արշակ Կոստանյանը, հրապարակախոս, գրող, թարգմանիչ Սիմեոն Հախումյանը, մետաղագետ, ֆիզիկոս, քիմիկոս, ԽՍՀՄ ԳԱ թղթակից անդամ, ՌՍՖՍՀ գիտության վաստակավոր գործիչ, պրոֆեսոր Ռուբեն Համբարձումյանը, քանաստեղծ Միքայել Հարությունյանը, պատմաբան, ՀԽՍՀ ԳԱ ակադեմիկոս Աշոտ Հովհաննիսյանը, քիմիկոս Հակոբ Հովհաննիսյանը, գրող, գրականագետ Գուրգեն Հովհաննիսյանը (Հովնան), կոմպոզիտոր, խմբավար, երգիչ, մանկավարժ Դանիել Ղազարյանը, գրականագետ, թարգմանիչ Եղիշե Մաղաթյանը, ինժեներ-տեխնոլոգ Ջավեն Մելիք-Թանգիևը, թառահար Բալա Մելիքյանը, գրող, հասարակական գործիչ Կոնստանդին Մելիք Շահնազարյանը (Տմրլաչի Խաչան), գրող Սողոմոն Մելիք Շահնազարյանը, ինժեներ-էներգետիկ Հովհաննես Մելիք-Փաշայանը, բժիշկ, հիգենիստ Հայկ Միրզաբեկյանը, գրող Մուրացանը (Գրիգոր Տեր-Հովհաննիսյան), ինժեներ-էներգետիկ Մկրտիչ Յուզբաշյանը, կենդանաբան, պրոֆեսոր Սիմոն Յուզբաշյանը, խմբագիր, հրատարակիչ, հասարակական գործիչ Տիգրան Նազարյանը, ռեժիսոր, դերասան և մանկավարժ Տիգրան Շամիրխանյանը, տնտեսագետ, պրոֆեսոր Ղևոնդ Շաքարյանը, գրականագետ Արֆենիկ Պետրոսյանը, բժիշկ, բժշկական գիտությունների դոկտոր Գրիգոր Սաղյանը, գրականագետ Խորեն Սարգսյանը, լեռնային ինժեներ Արմենակ Սարգ-

սյանցը, նյարդաֆիզիոլոգ, նյարդամորֆոլոգ Սիմեոն Սարկիսովը, ճարտարապետ, ՀԽՍՀ ԳԱ ակադեմիկոս Սամվել Սաֆարյանը, ԽՍՀՄ ժողովրդական արտիստ Վաղարշ Վաղարշյանը, մանկավարժ, հասարակական գործիչ, ՀԽՍՀ գիտության վաստակավոր գործիչ Լեոն Վարդունին, բուսաբույժ-սելեկցիոներ, պրոֆեսոր Եսայի Վարունցյանը, հիդրոէներգետիկ Հովսեփ Տեր-Ասճատրյանը, քիմիկոս, ֆիզմաթ գիտությունների դոկտոր, պրոֆեսոր Ղազար Տեր-Ղազարյանը, մաթեմատիկոս, ինժեներ-մեխանիկ, ՀԽՍՀ գիտության վաստակավոր գործիչ, պրոֆեսոր Աշոտ Տեր-Մկրտչյանը, ինժեներ Բոգդան Փիրումովը, գյուղատնտեսական կենսաքիմիայի հիմնադիրը ՀԽՍՀ-ում, կենսաբանական գիտությունների դոկտոր, պրոֆեսոր Գուրգեն Քամալյանը (նա ծնվել է Մարտունու շրջանի Գիշի գյուղում, մանկությունն ու պատանեկությունը անց է կացրել Շուշիում):

Ծագումով շուշեցիներ էին կուսակցական, հասարակական, քաղաքական, պետական, ռազմական, հոգևոր գործիչներ՝ ՀԽՍՀ արտաքին գործերի ժողովում Ալեքսանդր Բեկզադյանը, Սարգիս Բաղդասարյանը, ՀԽՍՀ ներքին գործերի ժողովում Իսահակ Դովլաթյանը, ԽՍՀՄ սև մետալուրգիայի նախարար Հովհաննես Թևոսյանը, ՀԽՍՀ մինիստրների խորհրդի նախագահ Սարգիս Կասյանը, Լյուդվիգ Կնունյանցը, Փառանձեմ (Ռիգել) Կնունյանցը, Սարգիս Համբարձումյանը, Եղիշե Շամախյանը, Ալեքսանդր Ծատուրյանը (Ռուբենի), Մարտիրոս (Մարտիկ) Սարուխանյանը (Լևոնյան), Սպանդար Սպանդարյանը, ՀԽՍՀ մինիստրների խորհրդի նախագահ Սահակ Տեր Գաբրիելյանը, Սրբուհի Քարամյանը, գեներալ-լեյտենանտ Հովհաննես Լազարյանը (Իվան Լազարև), Հայաստանի հանրապետության հիմնադիր, ներքին գործերի նախարար Արամ Մանուկյանը, Սարգիս Հովհաննիսյանը, Գանձասարի կաթողիկոս Հովհաննես Հասան-Ջալալյանը, ՀՀ պաշտպանության նախարար Սեյրան Օհանյանը:

Արցախյան շարժման առաջին իսկ օրերից Շուշին վերածվել էր օմնականների և Ադրբեջանի ժողձակատայինների գրոհայինների որջի, որտեղից ամեն օր գնդակոծվում և հրետակոծվում էին հայկական գյուղերն ու ու Ստեփանակերտը:

1992 թ. մայիսի 8-ի գիշերվա ժամը 2:20-ին հայկական հրետանու համազարկով սկսվեց Շուշիի ազատագրվման՝ «Հարսանիք լեռներում» ռազմագործողությունը: Հայկական ինքնապաշտպանական ուժերը գրոհեցին չորս ուղղություններով: Հյուսիսային ուղղությամբ գործող ստորաբաժանումների հրամանատարն էր Վալերի Չիթչյանը, արևելյանը՝ Արկաղի Կարապետյանը, հյուսիսարևմտյանը՝ Սեյրան Օհանյանը և հարավայինը՝ Սամվել Բաբայանը: Ռազմագործողությունը ղեկավարում էր գնդապետ Արկաղի Տեր-Թադևոսյանը: Նրա տեղակալն էր Ֆելիքս Գզողյանը:

Մայիսի 9-ի առավոտյան թշնամու բարոյալքված գորամասերը ճողպրեցին Շուշիից: Արցախի զինված ուժերը, զարգացնելով հարձակումը, մայիսի 19-ին հասան ՀՀ-ի սահման: Բացվեց Արցախի Հանրապետությունը ՀՀ-ին կապող կյանքի ճանապարհը:

Շուշիի և ընդհանրապես Արցախի համար մղված ազատամարտերին իրենց մասնակցությունն են բերել ծագումով շուշեցիները: «Արցախի հերոսի» բարձր կոչմանն է արժանացել գեներալ-գնդապետ Սեյրան Օհանյանը, ԱՀ «Մարտական խաչ» 1-ին աստիճանի շքանշանի՝ Էոնեստ Դանիելյանը: ԱՀ «Մարտական խաչ» 2-րդ աստիճանի շքանշանով պարգևատրվել են Սասուն Հակոբյանը (հետմահու), Սամվել Աղաջանյանը, Արթուր Առաքելյանը և Անդրանիկ Հակոբյանը:

1992 թ. ԱՀ կառավարության որոշմամբ ստեղծվեց Շուշիի վարչակազմը: Խնդիր դրվեց սկսել քաղաքի վերականգնողական և վերաբնակեցման աշխատանքները: Տարեցտարի վերականգնվում են կիսավեր շինությունները, կառուցվում են նոր առանձնատներ, շենքեր, վերանորոգվում փողոցներն ու ջրագծերը:

Շուշիում այսօր գործում են կրթական, մշակութային բազմաթիվ հաստատություններ, որոնք լծված են բերդաքաղաքի վաղեմի փառքի վերականգնմանը:

Քաղաքը էլեկտրաֆիկացված և գազաֆիկացված է: Ունի խմելու ջրագիծ: Հեռուստատեսությունը, ռադիոն, բջջային և անլար հեռախոսակապը, ինտերնետ ծառայությունը բնակչությանը հասանելի են:

Քաղաքում գործում են 3 հյուրանոցներ՝ Ավան Շուշի Պլազա, Շուշի Գրանտ հոթել, Շուշի, 3 բանկերի մասնաճյուղեր, առևտրի 25 կետեր: Համայնքում գործում են Շուշիի շրջվարչակազմը, քաղաքապետարանը, «Շուշի մշակույթի և երիտասարդության կենտրոն» ՊՈԱԿ-ը, շրջանային հիվանդանոցը, երկու դպրոցներ, Եզնիկ Մոզյանի անվան արհեստագործական ուսումնարանը, «Շուշիի մանկական երաժշտական դպրոց» ՊՈԱԿ-ը, Դանիել Ղազարյանի անվան երաժշտական մասնագիտացված դպրոցը, երկու մանկապարտեզ: Այստեղ է գտնվում նաև Շուշիի տեխնոլոգիական համալսարանը, Շուշիի «Գյուրջյան» կիրառական արվեստի ինստիտուտը, ԱՀ մշակույթի, երիտասարդության հարցերի և գրոսաշրջության նախարարությունը:

Շուշիում 2010 թ. կար 1419 տուն, 3880 բնակիչ<sup>1385</sup>, 2018 թ.՝ 1619 տուն, 4446 բնակիչ<sup>1386</sup>:

Նրանք հիմնականում աշխատում են մայրաքաղաքի և Շուշիի պետական և մասնավոր հիմնարկ ձեռնարկություններում, ծառայում ԱՀ Պաշտպանության բանակում:

### ԼԻՍԱԳՈՐ

Գյուղը գտնվում է ԱՀ հարավարևմտյան հատվածում՝ Շուշիի շրջանում՝ նախկինում՝ Արցախի Վարանդա գավառում: Բնակավայրը տեղաբաշխված է Ղարաբաղյան լեռնաշղթայի Լիսագոր լեռան հյուսիսարևմտյան բարձրադիր ստորոտում, որտեղով անցնում է նաև Ստեփանակերտ-Շուշի-Բերձոր-Գորիս մայրուղին: Այստեղից սկիզբ է առնում նաև Կարկառի վտակներից մեկը:

<sup>1385</sup> ԱրՊՀ հայագիտական կենտրոն:  
<sup>1386</sup> ԱՀ առկա բնակչության թվաքանակը 2018 թ. հունվարի 1-ի դրությամբ, էջ 5:

Շուշիի կիրճի վերջնամասում գտնվող բնակավայրերից են Ջառիսուն ու Լիսագորը: Մինչև 20-րդ դարի սկզբները Լիսագորը ուներ Թթու ջուր անունը:

Առնվազն 12-13-րդ դարերից սկսած Ջառիսունը և Թթու ջուր բնակավայրերը գոյություն ունեին: Բնակավայրի հարևանությամբ գտնվող Թթու ջուր նշանավոր աղբյուրից էլ գյուղը կրում էր Թթու ջուր անունը:

20-րդ դարի 20-ական թվականներին Շուշիի և Թթու ջրի բնաշխարհագրական առանձնահատկություններն ուսումնասիրող գիտնական Ի. Ֆիգուրովսկին գրել է. «Չափավոր տաք, նույնիսկ հով ամառը, որը միաժամանակ համեմատաբար պարզ է և չոր, այդ վայրը դարձնում է առհասարակ Անդրկովկասի ամենալավ կլիմայական վայրերից մեկը և ամենալավը ամբողջ Արևելյան Անդրկովկասում: Շուշին և Թթու ջուրը այս տեսակետից վաղուց ի վեր հայտնի են, ինչպես և Դիլիջանը, ամառը այստեղ իր ջերմաստիճանով նմանվում է Ցյուրիխին, Բերնին, Ժնևին և այլ Շվեյցարական և Տիրոլյան վայրերին»<sup>1387</sup>: Պատահական չէ, որ 19-20-րդ դարերում Թթու ջուրը հովեկների, մասնավորապես շուշեցիների համար, հարմարավետ ամառանոցային բնակավայր էր:

Մինչև 19-րդ դարի վերջը Թթու ջուր բնակավայրում միայն հայեր էին ապրում: 18-րդ դարի վերջերից սկսած հայերը սկսեցին հեռանալ Թթու ջուր գյուղից: 19-րդ դարի վերջերին գյուղում մի քանի ընտանիքներ էին մնացել: Ցարական արքունիքը, Այսրկովկասն գերիշխանության տակ առնելուց հետո, իր հեռագնա նպատակների իրագործման համար տարածաշրջանում ձգտել է ստեղծել նաև ազգային հենարան: Այդ նպատակով 19-րդ դարի 20-ական թվականներից՝ Երմոլովի կառավարչության շրջանում, Հայոց արևելից նահանգներում բնակեցնում էին Ռուսաստանի տարբեր նահանգներից բերված գաղթականներ:

1830-ական թվականներից մինչև 1880-ական թվականները Ղարաբաղում հիմնվեցին Շաբա-Կիշլյակ, Ռուս Բորիս, Գորելոյե, Կարյագինո, Միխայլովկա, Նովո-Իվանովկա, Սարատովկա, Սլավյանկա, Նովո-Սպասկոյե, Նովո-Տրոիցկոյե գյուղերը: 1880-ական թվականներից մինչև 1903 թ.՝ Կոտլյարևկա, 1903-1917 թթ.՝ Ալեքսեևկա, Գեորգևսկայա, Գոլիցինո, Գրաֆսկոյե, Կովալյովկա, Կուրոպատկինո, Լևոն-Արխ, Լըսագորսկ, Լվովկա, Մինգրելսկ, Նիկոլայևկա, Օրլով-Դենիսովկա, Պետրովկա, Սկոբոլևկա, Սունժենկա, Ֆոկինսկոյե, ռուսական Խոջալու, Խոնաշեն գյուղերը:

Ռուսները, վերաբնակվելով Թթու ջուր գյուղում, բնակավայրը անվանեցին Լըսագորսկ: Ռուսների վերաբնակեցմանը զուգընթաց հայ վերջին ընտանիքները նույնպես լքեցին Թթու ջուրը:

1905-1906 և 1917-1920 թվականների հայ-թաթարական ընդհարումների ժամանակ թաթարները, ռուսներին համարելով գյավուրներ (անհավատներ), նրանց հետ

<sup>1387</sup> Фигуровский И., Материалы по районированию Азербайджанской ССР, Т. I, вып.1, часть 2, Баку, 1926, с. 135.

նույնպես հաշվեհարդար տեսան: Կորուստներ են ունեցել նաև Լիսագորի ռուս վերաբնակիչները: Կենդանի մնացացածները հիմնականում վերադարձել էին Ռուսաստան:

1923 թ. ԼՂԻՄ սահմանները ճշտող հանձնաժողովը ներկայիս Լիսագորը Լըսագորակ անունով ներառեց նորաստեղծ մարզի կազմի մեջ<sup>1388</sup>: 1923 թ. առայսօր բնակավայրը Շուշիի շրջանի կազմում է:

Արցախում խորհրդային կարգերի հաստատվելուց հետո Ադրբեջանի ղեկավարությունը, հաշվի առնելով Լիսագորի աշխարհագրական դիրքը, Արցախի մյուս բնակավայրերը՝ մասնավորապես Ստեփանակերտը Բերդաձորի ենթաշրջանի գյուղերի հետ կապող օդակ լինելու հանգամանքը, նախկին հայկական գյուղը լցրեց թուրքերով:

Խորհրդային տարիներին Լիսագորում ստեղծվել էր տոհմային տնտեսություն, որտեղ կաթի արտադրությունը դրված էր նորարական հիմքերի վրա:

Արցախյան ազատագրական պայքարի առաջին շրջանում Ադրբեջանը Լիսագորը դարձրեց ռազմական հենակետ, որտեղից հարձակումներ էր գործում Բերդաձորի ենթաշրջանի հայկական գյուղերի վրա:

1992 թ. մայիսի 16–18–ը ԱՀ ՊԲ զորամասերն ազատագրեցին Լիսագորն ու Բերդաձորը, Լաչինն ու նրա շրջակա գյուղերը: Ավարտվեց Արցախյան պատերազմի առաջին փուլը:

Նախկին ԼՂԻՄ–ի տարածքը մաքրվեց թշնամուց: Կյանքի կոչվեց երկու հանրապետություններն իրար կապող ճանապարհը, որն ընդունված է կոչել նաև «հումանիտար միջանցք»:

1994 թ. սկսվել է գյուղի վերաբնակեցման գործընթացը: Այդտեղ հաստատվել էին ՀՀ և ԱՀ բնակավայրերից մի քանի ընտանիքներ:

1996 թ. գյուղում բացվել է ութամյա դպրոց, որը 1997 թ. ստացել է միջնակարգի կարգավիճակ: Տարբեր տարիների դպրոցի տնօրեններ են աշխատել Ի. Բարաջանյանը, Ա. Բարսեղյանը, Լ. Նասիրյանը:

Գյուղը էլեկտրաֆիկացված և գազաֆիկացված է: Ունի խմելու ջրագիծ: Հեռուստատեսությունը, ռադիոն, բջջային և անլար հեռախոսակապը, ինտերնետ ծառայությունը բնակչությանը հասանելի են:

Համայնքում գործում են գյուղապետարան, ակումբ, բուժկետ, դպրոց, «Շուշիի մանկական երաժշտական դպրոց» ՊՈԱԿ–ի Լիսագորի մասնաճյուղը:

Լիսագորում 2010 թ. կար 28 տուն, 128 բնակիչ<sup>1389</sup>, 2018 թ.՝ 29 տուն, 133 բնակիչ<sup>1390</sup>: Նրանց հիմնական զբաղմունքը գյուղատնտեսությունն է:

<sup>1388</sup> ԱՀ պետարխիվ, ֆ.1, ց.1, գ.1, թ.12; «Советское краеведение», № 10, 1936, с.1.  
<sup>1389</sup> ԱրՊՀ հայագիտական կենտրոն:  
<sup>1390</sup> ԱՀ առկա բնակչության թվաքանակը 2018 թ. հունվարի 1–ի դրությամբ, էջ 5:

## ՔԻՐՍԱՎԱՆ

Գյուղը գտնվում է ԱՀ հարավարևմտյան հատվածում՝ Շուշիի շրջանում՝ նախկինում՝ Արցախի Վարանդա գավառում: Բնակավայրը տեղաբաշխված է Փոքր Քիրսի ստորոտում:

Մինչնադարում ներկայիս բնակավայրի և նրանից ոչ շատ մեծ հեռավորության վրա մի քանի հայկական գյուղեր են եղել:

Փոքր Քիրսին հարակից ձորահովտում հայկական գյուղեր են եղել՝ Մեղին, Քյոհնաշենը, Ռիչան, Ղշաղը:

Վերոհիշյալ տարածքներում առայսօր տեսանելի են եկեղեցիների, մատուռների, գերեզմանատների հետքերը, մասնավորապես Քյոհնաշենից 5 կմ հեռավորության վրա գտնվող Հարթագոմ կամ Զանգելան, Գափ վայրում:

Քիրսավանը նախկինում ունեցել է Քյոհնաշեն անվանումը:

18–րդ դարի երկրորդ կեսին Ղարաբաղի Իբրահիմ խանը ծրագրված միջոցառումներ է իրականացրել Արցախում ոչ միայն մահմեդականների վերաբնակեցնելու, այլև հայ ազգաբնակչությանը կրոնափոխելու ուղղությամբ: Դրա զուգը դարձավ Մելիք–Եզանյան–Ավանյանների հայտնի տոհմը: Մելիք–Եզանյանների շտապիղներից մեկիք Վահանին և մելիք Ասլանին Իբրահիմ խանը կրոնափոխ էր արել: Նրանց են անցել այդ գերդաստանի կալվածքներն ու ողջ ունեցվածքը:

Նմանօրինակ տխուր ճակատագիր բաժին էր հասել նաև Փոքր Քիրսի ստորոտում եղած հայկական գյուղերի և Շուշիից ոչ շատ մեծ հեռավորության վրա գտնվող Զառիստ բնակավայրի հայերին: Քյոհնաշենի հայերը, իսլամ ընդունելուց հետո, գյուղը վերանվանել են Մուսուլմանլար:

Այդ դեպքերի մասին Աբրահամ Կիսիբեկյանն իր «Հուշեր»–ում գրել է. «Մուսուլմանլարը կոչվում է նաև Ենգի Մուսուլմանլար: «Ենգի» նշանակում է հավատափոխ եղած: ...Սրանք թե իրենց դիմագծերով և թե նիստ կացով նման են հայերին:

Մուսուլմանլարի գյուղախմբի հարևան ադրբեջանական գյուղերն իրենց վերաբերմունքով դեպի հայերը միանգամայն տարբերվում են. այսպես, օրինակ, նրանք չեն ուտում հայերի թխած հացը. կարիքի դեպքում նրանցից ստանում են ալյուր և իրենք թխում: Նրանք հայերի ամաններով կերակուր չեն ուտում և կամ ջրամանով ջուր խմում: Սակայն դրան հակառակն էր Մուսուլմանլարը: Այստեղի բնակիչներն ուտում էին հայերի թխած հացը, նրանց ամանով կերակրվում ու նրանց ամանով ջուր խմում: Մուսուլմանլարի բնակիչները, համեմատած ադրբեջանական մյուս գյուղերի բնակիչների հետ, վերին աստիճանի մաքրասեր են: Սա հոծաբերդի հետ չափազանց մտերմական ու բարեկամական հարաբերությունների մեջ էր գտնվում: ... Եղել են այնպիսի դեպքեր, երբ դրանք միասնաբար պաշտպանել են իրար: Օրինակ՝ 1919 թ., երբ Մուսուլմանլարի շրջակա գյուղերը հավաքվում են հարձակվելու հոծաբերդի վրա, Մուսուլմանլարի հասարակության առաջնորդ Իլդրիմն իր ժողովրդի հետ միասին հրաժարվում է մասնակցել այդ հարձակմանը և մինչև անգամ զգուշաց-

նում են հոծաբերդին ու այսպիսով խոչընդոտ հանդիսանում նրանց: 1905 թ. հայ-թաթարական ընդհարումների ժամանակ այդ գյուղերը չեն մասնակցել ընդհարումներին, այլ ընդհակառակը՝ նրանք իրար պաշտպանել են: Այդտեղ տարածված է այն կարծիքը, որ Մուսուլմանլարի այժմյան բնակիչների նախնիները եղել են հայեր և անընդհատ շարունակվող ճնշումների ու անվերջ բռնությունների պատճառով նրանք կրոնափոխ են եղել»<sup>1391</sup>:

1918–1920 թվականներին Արցախի և Ադրբեջանի միջև ընթացող պատերազմական գործողությունների ժամանակ Մուսուլմանլար գյուղախմբի մեջ մտնող բնակավայրերը Ադրբեջանի քաղաքական ղեկավարությունը դարձրել էր ռազմական հենակետեր:

1920 թ. մարտի 23–ին՝ Շուշիի հայկական քաղաքամասը թուրք-թաթարների կողմից կրակի մատնելուց հետո, երկրամասի տարբեր գավառներում Արցախի և Ադրբեջանի զինված ուժերի միջև ծանր մարտեր էին ընթանում:

Ադրբեջանի կառավարությունը թուրք սպանների գլխավորությամբ մեծաքանակ զորքեր էր կուտակել Ղշլաղում, որը համարվում էր Արցախը Սյունիքի հետ կապող կարևոր հանգուցակետերից մեկը: Հրամանատարությունը խնդիր էր դրել անպայման գրավել ադրբեջանական ռազմական այդ հենակետը: Ռազմաձակատի այդ հատվածում հայկական զինված ուժերը՝ հետևազորը՝ Ստեփանյանի, իսկ հեծելազորը՝ Մանուկի հրամանատարությամբ, երեքօրյա մարտերից հետո Ղշլաղը ազատագրեցին: Համառ մարտերից հետո հայկական ուժերին հաջողվեց ազատագրել Մուսուլմանլարի գյուղախմբի մյուս բնակավայրը՝ Ռիչանը<sup>1392</sup>:

Արցախում խորհրդային կարգերի հաստատվելուց հետո Ադրբեջանի ղեկավարությունը ամեն կերպ ձգտում էր ԼՂԻՄ–ից կտրել մարզի տարածքում գտնվող թուրքաբնակ, ինչպես նաև խառը բնակչություն ունեցող բնակավայրերը:

ԼՂԻՄ սահմանները ճշտող հանձնաժողովի անդամ, ԱԽՍՀ Չեկայի նախագահ հայտնյաց Միր Ջաֆար Բաղիրովը 1923 թ. հոկտեմբերի 8–ին ԱԿ(Բ)Կ Կենտկոմին հայտնում է, որ անհրաժեշտ է Բերձորի և Ստեփանակերտի արանքում գտնվող թուրքաբնակ Խալիպու, Ջարսու, Մուսուլմանլար գյուղախմբի բնակավայրերը, ինչպես նաև Շուշի քաղաքն ընդգրկել Քրդստանի օկրուգի կազմի մեջ: Նա առաջարկում է նույն սկզբունքով լուծել նաև Ջևանշիրի գավառի թաթարաբնակ գյուղերի ձակատագիրը<sup>1393</sup>:

ԼՂԻՄ ղեկավարության բողոքների հետևանքով հարցը հանվեց օրակարգից:

1992 թ. մայիսին Շուշիի ռազմագործողությունից հետո ազատագրվեցին նաև Մուսուլմանլարի գյուղախմբի բնակավայրերը:

<sup>1391</sup> Կիսիրենկյան Ա., Հուշեր, հ.1, էջ 471–472:

<sup>1392</sup> Կիսիրենկյան Ա., Հուշեր, հ.1, էջ 476–477:

<sup>1393</sup> <http://www.irs-az.com/100331140534.pdf>; հմմտ. Բալայան Վ., Դրվագներ ..., էջ 178:

Արցախյան պատերազմի ավարտից հետո Ադրբեջանից բռնագաղթված և ԱՀ բնակավայրերից մի քանի ընտանիքներ վերաբնակվել են Քյոհնա շենում (Մուսուլմանլար): Բնակավայրը ստացավ Քիրսավան անվանումը:

Համայնքը էլեկտրաֆիկացված է: Ունի խմելու ջրագիծ: Գյուղի աղբյուրներն են Տորտ, Երե:

Հեռուստատեսությունը, ռադիոն, քոչային հեռախոսակապը և ինտերնետ ծառայությունը բնակչությանը հասանելի են:

Քիրսավանը ունի գյուղապետարան, դպրոց, բուժկետ:

Քիրսավանում 2010 թ. կար 11 տուն, 63 բնակիչ<sup>1394</sup>, 2018 թ.՝ 27 տուն, 95 բնակիչ<sup>1395</sup>: Նրանց հիմնական զբաղմունքը գյուղատնտեսությունն է:

## ԵՂՑԱՀՈՂ

Գյուղը տեղաբախված է ԱՀ հարավարևմտյան հատվածում՝ Շուշիի շրջանում՝ Արցախի նախկին Բերդաձոր գավառում: Բնակավայրը գտնվում է Ղարաբաղյան լեռնաշղթայի կենտրոնական հատվածի արևելյան լեռնաձյուղերի հարթավայրային մասում, Շուշի–Բերձոր մայրուղուց 1,5 կմ հյուսիս՝ Մեծ Շեն բնակավայրի դեմ դիմաց՝ մոտ 2,5–3 կմ հեռավորության վրա:

Եղցահող և Կանաչ թալա գյուղերի միջև գտնվող տարածքում պահպանվել են հին բնակատեղիների, գերեզմանոցների հետքեր: Մասնակի պեղումների և գյուղատնտեսական աշխատանքների ընթացքում հայտնաբերվել են կենցաղային իրեր, զարդեր, որոնց մի մասը պահպանվում է Արցախի պետական պատմաերկրագիտական թանգարանում:

Եղցահողը բնակեցված է եղել հին շրջանից: Գյուղը դեռևս վաղ միջնադարում ունեցել է եկեղեցի, որը վերանորոգվել է ուշ միջնադարում: 15–19–րդ դարերում Եղցահողի տարածքը խիտ բնակեցված է եղել:

Խորհրդային տարիներին Ադրբեջանի հայահալած քաղաքականության հետևանքով Մեծ Խերխան, Փոքր Խերխան, Դաշտահող, Կանաչ թալա գյուղերը լիովին հայաթափվել էին: 1970–ական թվականներին Լաչինի ադրբեջանցիները և քրդերը տեղափոխվել և բռնագաղթել են Կանաչ թալայի հայկական տները: Եղցահողի մոտ գտնվող գետնափոր անձավները, որ տեղացիները անվանում են կիոլներ, վկայում են, որ գյուղի բնակիչները վաղանցյալ ժամանակներում ապրել են Բերդաձորի ենթաշրջանի այդ հատվածում: Իրենց բնակավայրից մոտ 3 կմ հեռավորության վրա հին Եղցահողի բնիկները 1762 թ. կառուցել են եկեղեցի:

<sup>1394</sup> ԱրՊՀ հայագիտական կենտրոն:

<sup>1395</sup> ԱՀ առկա բնակչության թվաքանակը 2018 թ. հունվարի 1–ի դրությամբ, էջ 5:



Գյուղի ներկայիս տարածքում բնակիչները սկսել են հաստատվել 1905 թ.: Առաջին բնակիչները եղել են Բաղունց, Թոխունց տոհմերի ներկայացուցիչները: Արդեն 1930-ական թվականներին Եղցահողում ապրում էր 28-30 ընտանիք: Հետագայում Մեծ Խերխան, Փոքր Խերխան և ենթաշրջանի հայաթափվող այլ գյուղերից բնակիչներ են տեղափոխվում և հաստատվում Եղցահողում:

1929 թ. Եղցահողում ձևավորվել է կոլեկտիվ տնտեսություն: Կոլտնտեսության ձևավորման ընթացքը Եղցահողում բավականին ցավոտ է ընթացել: Մի շարք մեծ նատնտեսներ, որոնք ունեին մեծ քանակությամբ անասուններ և վարելահողեր, չէին ցանկանում մտնել կոլտնտեսություններ: Խորհրդային բիրտ վարչակարգը կուլակաթափման պատրվակով ունեզրկեց այդ ընտանիքներին: Նրանց մի մասը ստիպված մտան կոլտնտեսություն, իսկ մյուս մասն էլ, չհամակերպվելով իրավիճակին, հեռացավ այլ բնակավայրեր:

1978 թ. կոլտնտեսությունը վերափոխվել է խորհունտեսության:

Հայրենական մեծ պատերազմին մասնակցել են 80-ից ավելի Եղցահողիներ, որոնցից 67-ը զոհվել են:

Եղցահողի բնակչությունը անմասն չի մնացել արցախյան շարժումից: Եղցահողի չափահաս բնակիչները Բերդաձորի ենթաշրջանի ինքնապաշտպանական ջոկատի անդամներ էին: Օրեցօր թշնամին Բերդաձորի ենթաշրջանի գյուղերի նկատմամբ մահվան օղակը ավելի էր սեղմում: 1991 թ. մայիսի 18-ին «Օղակ» ռազմագործողության արդյունքում հայաթափվեց Եղցահողը:

1992 թ. մայիսի 16-18-ը ԱՀ ինքնապաշտպանական զորամասերն ազատագրեցին Եղցահողը:

1992 թ. սեպտեմբերի 17-ին թուրքերը՝ անցնելով հակազրոհի, գրավեցին Սարիբաբա լեռը: Նորից Եղցահողը վտանգի տակ դրվեց: Կատաղի և անզիջում ձակատամարտում հայ քաջորդիներին հաջողվեց հետ մղել թշնամուն: Այդ ձակատամարտում զոհվեցին Արմենակ Պետրոսյանը, Սպարտակ Հայրիյանը, Արթուր Պետրոսյանը, Նորայր Գրիգորյանը:

Մարտական գործողությունների ժամանակ 19 հոգի զոհվել են: ԱՀ «Մարտական խաչ» 1-ին աստիճանի շքանշանի հետմահու արժանացել է գյուղի կամավորական ջոկատի հրամանատար Հրաչիկ Պետրոսյանը: ԱՀ «Մարտական խաչ» 2-րդ աստիճանի շքանշանով պարգևատրվել են Հրաչիկ Նասիրյանը, Արայիկ Գրիգորյանը, Կամո Սարգսյանը:

1918-19 ուսումնական տարվանից Եղցահողում սկսել է գործել տարրական դպրոց, որտեղ ուսուցչություն էր անում Պողոս վարժապետը:

1950-60-ական թվականներին դպրոցում սովորում էր մինչև 70 աշակերտ: Եղցահողի դպրոցի տնօրենի պարտականություններն են կատարել Հրանտ Ղարախանյանը, Մայրո Պետրոսյանը, Վիգեն Սիմոնյանը, Ռուզաննա Բազյանը, Ավարդ Պետրոսյանը, Յուրա Քարամյանը, Արմեն Պետրոսյանը:

2018 թ. տվյալներով դպրոցում սովորում էր 13 աշակերտ:

Ծագումով եղցահողցի են 1992-1993 թթ. ԱՀ Գերագույն խորհրդի նախագահի պաշտոնակատար, այնուհետև ԱՀ արտաքին գործերի նախարար Գեորգի Պետրոսյանը, ԱՀ առողջապահության նախարար Ալեքսանդր Պետրոսյանը:

Եղցահողի նշանավոր պատմամշակութային հուշարձաններն են՝ Սբ. Աստվածածին եկեղեցին (18-19-րդ դդ.), Սբ. Սարգիս եկեղեցին (2003 թ.), 17-19-րդ դարերի գերեզմանոցը:

Եղցահողի համայնքի տարածքում են Մուղղամ, Քոած նով, Տորտ, Չորանանց գյուղ, Հախուն գյուղ, Թարունց գյուղ, Մելիքանց, Սավալասարուն, Հարամ ջուր, Թթու ջուր աղբյուրները:

Գյուղը էլեկտրաֆիկացված և գազաֆիկացված է: Ունի խմելու ջրագիծ: Հեռուստատեսությունը, ռադիոն, բջջային և անլար հեռախոսակապը, ինտերնետ ծառայությունները հասանելի են բնակչությանը:

Եղցահողում 2018 թ. կար 35 տուն, 128 բնակիչ<sup>1396</sup>:

Համայնքում գործում են գյուղապետարան, մշակույթի տուն, բուժկետ, «Շուշիի մանկական երաժշտական դպրոց» ՊՈԱԿ-ի Եղցահողի մասնաճյուղը, հիմնական դպրոց: Նախկինում գործել է նաև մանկապարտեզ: Երեխաների թվաքանակի նվազման պատճառով այն փակվել է:

Գյուղում շարունակում են ապրել Բուլումանց, Հախունց, Ղունաղանց ազգատոհմերի ներկայացուցիչները:

Եղցահող համայնքի մեջ մտնում են նաև Կանաչ թալա և Տասը վերստ գյուղերը:

### ԿԱՆԱԶ ԹԱԼԱ

Գյուղը գտնվում է ԱՀ արևմտյան հատվածում՝ Շուշիի շրջանում՝ նախկին Բերդաձոր գավառում: Բնակավայրը տեղաբախշված է Ստեփանակերտ-Բերձոր մայրուղու աջ կողմում՝ մոտ 0,5 կմ դեպի հյուսիս:

Կանաչ թալայի տարածքում պահպանվել են Ք. ա. 2-1 հազարամյակների դամբարաններ, կիկլոպյան ամրոցի, միջնադարյան եկեղեցիների, գյուղատեղիների, գերեզմանոցների մնացորդներ: Մասնակի պեղումների և գյուղատնտեսական աշխատանքների ընթացքում հայտարերվել են կենցաղային իրեր, զարդեր, որոնց մի մասը պահպանվում է Արցախի պետական պատմաերկրագիտական թանգարանում:

Լինելով կարևոր ռազմավարական կետում՝ Բերդաձորի ենթաշրջան ներթափանցած ցեղերն ամեն կերպ փորձել են վերացնել այդ հայկական բնակավայրը: Այդ գործը 20-րդ դարի 70-ական թվականներին իր ավարտին հասցրեցին խորհրդային Ադրբեջանի ղեկավարները: Նրանք Լաչինի շրջանի քրդերի և ադրբեջանցիների մի

<sup>1396</sup> ԱՀ առկա բնակչության թվաքանակը 2018 թ. հունվարի 1-ի դրությամբ, էջ 5:

քանի տասնյակ ընտանիքներ տեղափոխեցին Կանաչ թալա և բռնագավթեցին հայերի տներն ու այգիները: 1992 թ. մայիսի 17-ին հայկական զինված ուժերը, ոչնչացնելով Լիսազորում տեղակայված թշնամու ռազմական հենակետերը, ազատագրեցին նաև Կանաչ թալան<sup>1397</sup>:

Կանաչ թալայի բնակիչները մասնակցել են Հայրենական մեծ պատերազմին: Նրանց մի մասը ռազմաճակատի տարբեր հատվածներում զոհվել են:

Ծննդով Կանաչ թալայի բնակիչները ԱՀ ինքնապաշտպանական բանակի ստորաբաժանումներում մասնակցել են նորոյա ժամանակաշրջանի ազատամարտին:

Գյուղի ազատագրվելուց հետո Կանաչ թալայի նախկին բնակիչներից վերադարձել են հայրենի գյուղ և փորձում են շենացնել իրենց պապերի օջախները: Գյուղում հայտնի են Քափունց տոհմի ներկայացուցիչները:

Գյուղը էլեկտրաֆիկացված և գազաֆիկացված է: Ունի խմելու ջրագիծ: Հեռուստատեսությունը, ռադիոն, բջջային և անլար հեռախոսակապը, ինտերնետ ծառայությունը հասանելի են բնակչությանը:

Կանաչ թալա բնակավայրը մտնում է Եղծահող համայնքի մեջ:

Կանաչ թալայում 2018 թ. կար 4 տուն, 16 բնակիչ<sup>1398</sup>: Նրանց հիմնական զբաղմունքը գյուղատնտեսությունն է:

### ԾԱՂԿԱԶՈՐ

Գյուղը գտնվում է ԱՀ արևմտյան հատվածում՝ Շուշիի շրջանում՝ նախկինում Բերդաձոր գավառում: Բնակավայրը տեղաբախշված է Բերձորից Լիսազոր տանող լեռնանցքում՝ Կանաչ թալայից 1 կմ հարավ-արևմուտք՝ Ստեփանակերտ-Բերձոր մայրուղու վրա: Ծաղկաձորը կամ Տասը վերստը նախկինում կրել է նաև Ենգիբար անունը: Ըստ ավանդության՝ Ենգիբարն անձնավորություն է եղել և այս բնակավայրում ունեցել է քարավանսարա (Ենգիբարի քարավանսարա):

Դարերի ընթացքում Շուշի-Գորիս ճանապարհի ուղևորների համար կարևոր իջևանատեղի է հանդիսացել: Քանի որ գյուղը Շուշիից մոտ 10 վերստ հեռավորության վրա է գտնվում, հետևաբար 19-րդ դարից այն կրել է նաև Տասը վերստ անունը:

Գյուղում և նրա շրջակայքում պահպանվել են միջնադարյան գյուղատեղիների, գերեզմանոցների, մատուռների հետքեր:

Խորհրդային տարիներին Տասը վերստը ներառված է եղել Բերդաձորի կոլտնտեսության կազմի մեջ:

Տասը վերստի բնակիչներն իրենց մասնակցությունն են քերել Հայրենական մեծ պատերազմին:

<sup>1397</sup> Բալայան Վ., Շուշի, էջ 482:

<sup>1398</sup> ԱՀ առկա բնակչության թվաքանակը 2018 թ. հունվարի 1-ի դրությամբ, էջ 5:

Արցախյան շարժման առաջին իսկ օրվանից Տասը վերստի չափահաս ազգաբնակչությունը մասնակցել է ինքնապաշտպանական ջոկատների կազմավորմանը և ԱՀ Պաշտպանության բանակի կազմում իր ներդրումն է ունեցել հաղթանակի կերտման գործում:

1992 թ. մայիսի 17-ին ԱՀ ՊԲ զորամասերն ազատագրեցին Տասը վերստը: Պատերազմից հետո գյուղը վերաբնակեցվել է:

Գյուղը էլեկտրաֆիկացված և գազաֆիկացված է: Ունի խմելու ջրագիծ: Հեռուստատեսությունը, ռադիոն, բջջային և անլար հեռախոսակապը, ինտերնետ ծառայությունը հասանելի են բնակչությանը:

Տասը վերստում 2018 թ. կար 3 տուն, 4 բնակիչ<sup>1399</sup>: Նրանք հիմնականում զբաղվում են գյուղատնտեսությամբ:

### ՀԻՆՇԵՆ

Գյուղը գտնվում է ԱՀ հարավարևմտյան հատվածում՝ Շուշիի շրջանում՝ նախկինում՝ Բերդաձոր գավառում: Բնակավայրը տեղաբախշված է Սաղսաղան, Համգասար լեռների հարավարևմտյան և Բայթալըղ սարի արևելյան փեշերին՝ Չիման և Ըլանանց գետերի հովիտներում:

Ընդհանուր առմամբ Հինշենի տարածքը սկսվում է Վարար ջուր գետից, ձգվում Օթասխան լեռան արևելյան, Սաղսաղան լեռան հարավարևելյան լանջերով, թեքվում հարավարևելք՝ մինչև Մուսուլմանլար գյուղ, Քիրս լեռան արևմտյան ստորոտները, Խաչ գյաղուկ լեռան լանջով, Ջիրբախաչ լեռան գոգահովտով իջնում Այնալու, Ըլանանց, Չիման, Հակարա գետերի միացման տարածքը, որը կոչվում է Ղլեն-տակ (Բերդին տակ):

Արևմտյան կողմից սահմանակից է Աղանուս գյուղի տարածքին: Գյուղի սահմանը Բայթալըղ լեռան արևելյան կողմից թեքվում, հարավարևմտյան հատվածով հասնում է մինչև Լոլար քալի, Լծավար հանդամասով հատվում է Չիման, Հակարի, Ըլանանց և Այնալու գետերի միացման մասում:

Հինշենը նման սահմաններով ունի 4100,75 հա տարածք: Համայնքի սահմանում է գտնվում Հունանավ գյուղը:

Նախկին Հինշենի համայնքի մեջ մտնում էին Թևանի տուն, Ղրմանահող, Չոբան գյուղն բնակավայրերը: Թևանի տուն, Ղրմանահող բնակավայրերը գտնվում էին Բայթալըղ լեռան արևմտյան լանջին: Այստեղ ապրել են Դերունց, Բուզանանց, Ոսկանանց, Սլավալանանց տոհմերը<sup>1400</sup>:

<sup>1399</sup> ԱՀ առկա բնակչության թվաքանակը 2018 թ. հունվարի 1-ի դրությամբ, էջ 5:

<sup>1400</sup> Հարյապետյան Մ., Բերդաձոր. պատմություն, տոհմաբանություն, Երևան, 2011, էջ 4:

Չորան գյուղն բնակավայրը Լաչին լեռան հարավարևելյան լանջին էր, Ստեփանակերտ-Բերձոր խճուղու աջ և ձախ հատվածներում: Այդտեղ ապրել են Բուրումանց տոհմից՝ Սահակը և Մուխանը<sup>1401</sup>: Նրանց տները գետնափոր են եղել: Այդ բնակարաններն անվանվել են նաև «ծակեր» կամ «կրհուներ»: Դրանք այսօր էլ տեսանելի են և մեզ որոշակի պատկերացում են տալիս Հինչենի նախորդ սերունդների ապրելակերպի մասին:

Հինչենի տարածքում պահպանված եկեղեցիները, բերդերը, միջնադարյան բնակավայրերը, կացարանները, գերեզմանոցները, տարբեր ժամանակաշրջանի պատկանող մշակութային արժեքները՝ մասնավորապես մահարձանները, խաչքարերը վկայում են, որ հայ մարդը այստեղ ապրել է հնագույն ժամանակներից:

Գտնվելով դեպի Մեծ Հայքի սիրտը՝ Արարատյան դաշտավայր տանող ճանապարհի վրա՝ Բերդաձորի ենթաշրջանի գյուղերի, այդ թվում Հինչենի հայերը անընդհատ պայքարել են արաբ, թուրք-սելջուկ, մոնղոլ-թաթար, պարսիկ նվաճողների, Կովկասի խառնամբոխ ցեղերի դեմ: Օտար նվաճողների դեմ բերդաձորցիների մղած հերոսական պաշտպանության էջերից տեղաբնիկների մոտ հետաքրքիր հուշ-պատմություններ են մնացել:

Պատմում են, որ 1604 թ. պարսից Շահ Աբասը փորձում է նվաճել Հայաստանը, այդ թվում նաև Արաքսի ափերից մինչև Ռմբոյան լեռնաշղթան ընկած տարածքը: Նա փորձում է նվաճել նաև Բերդաձորը: Շահը իր զորքով հասնում է մինչև Կարմիր քարի հարթակը, նայում անառիկ գյուղին: Երբ նայում է անառիկ գյուղին, գլուխը պտտվում է, և քիչ է մնում՝ գլորվի անդունդը: Նա ահով իջնում է ժայռից ու քթի տակ մրթմրթում. «Իրոք որ անառիկ բերդ է այս գյուղը»<sup>1402</sup>:

Սակայն նրան անընդհատ հետապնդում է Բերդաձորը նվաճելու մարմաջը: Նա բանակի հետախուզության պետին՝ Ալի-Մալի գորավարին, հրամայում է խետախուզել տեղանքը և մեծ ուժերով հարմար տեղից գրոհել գյուղը: Ալի-Մալին 200 հոգանոց զորաջոկատով փորձում է կատարել առաջադրանքը: Բերդաձորցիները թշնամուն ընդառաջ դիրքավորվում են Դնգլբազի ձորում: Սակայն կորուստներից խուսափելու նպատակով նրանք չեն ընդհարվում և թույլ են տալիս՝ թշնամին մտնի ավելի հարմարավետ տեղ՝ Վարար ջրի նեղ կիրճը:

Հինչենի կտրիճները բռնում են ձորաքերանի երեք կողմերը: Երբ Ալի-Մալիի զորաջոկատը խորանում է կիրճի մեջ, բերդաձորցիները բոլոր կողմերից վրա են տալիս և ոչնչացնում բոլորին: Ալի-Մալին և մի քանի զինվորների գերում են:

Գյուղի պաշտպանները նրան հարցաքննում են և ասում. «Մեր այս հողը սուրբ է: Այստեղ առ այսօր ոչ մի օտար ոտք չի դրել: Իսկ ույթեր էլ փորձել են քեզ պես գաղտագողի մեր տարածքը մտնել, ստացել են արժանի պատիժը: Քո ձեռքով նամակ գրի

<sup>1401</sup> Նույն տեղում:  
<sup>1402</sup> Հայրապետյան Մ., նշվ. աշխ., էջ 4:

շահին և ասա, որ անհնարին է մտնել գյուղ: Թուղթը վերցնելուց հետո կարդում են նրա մահվան դատավճիռը. Հանուն մեր սուրբ հողի, մեր հավատի պահպանման՝ կապել ոտքերը կաղնիներից, որոնք իրարից 4 մետր հեռու են, և ծառերը բաց թողնել»: Շահը կարդում է նամակը, սթափվում և հրաման արձակում. «Զորքը հետ քաշել այս անիծված գյուղի սահմաններից»<sup>1403</sup>:

Բերդաձորցիք տոնում են իրենց հաղթանակը և որոշում այդ վայրը դարձնել սրբատեղի ու կոչել «Ալմալի», իսկ Կարմիր քարը վերանվանել են Շինաքար (Շահի քար):

1804-1813 թթ. և 1826-1828 թթ. ռուս-պարսկական պատերազմների տարիներին հաղթանակի կոման գործում բերդաձորցիներն իրենց ավանդն են ունեցել: 1828 թ. Արևելյան Հայաստանը Ռուսաստանի կազմ անցնելու կապակցությամբ Հինչենի մոտ գտնվող աղբյուրներից մեկը անվանել են Ռուսի աղբյուր:

1828-1829 թթ. ռուս-թուրքական պատերազմի տարիներին դարաբաղյան գնդի կազմում բերդաձորցիներ Բալապուղունց Աթունը (Հարությունը), Գիլքիսարանց Աստվածատուրը, Նյունի Վերդին մասնակցել են Արևմտյան Հայաստանի բնակավայրերի ազատագրման գործին<sup>1404</sup>:

1905-1906 թթ. հայ-թաթարական ընդհարումների ժամանակ Բերդաձորի հայկական գյուղերը հայտնվեցին դեպքերի կիզակետում: 1905 թ. բերդաձորցիները, հետ մղելով թաթար հրոսակների զրոհները, օգնության են գնում նաև Լաչինի մոտ գտնվող Արուհասան հայկական գյուղի բնակիչներին: Այդ կռիվների ժամանակ բերդաձորցիները 2 զոհ են տալիս:

Այդ տարիներին Բերդաձորի հայերը շատ զրկանքներ կրեցին և որոշ ընտանիքներ ապահովության համար տեղափոխվեցին Չափար, Զարդա խաչ, Չղրան գյուղերը:

Առավել նոր մարտահրավերներ բերեց բերդաձորցիներին 1918 թ.: Նույն թվականի հուլիսին Զանգեզուրից շուրջ 4000 զաղթականներ շարժվում են դեպի Զաքուխ՝ նպատակ ունենալով հասնել Շուշի: Հուլիսի 31-ին մեծ դժվարությամբ Բերդաձորի գյուղեր են հասնում 2500 զաղթականներ:

1918 թ. օգոստոսի 7-ին Արցախի կառավարությունը ռազմագործողության շնորհիվ թուրք-թաթարական ելուզակներից մաքրում է Բերդաձոր-Շուշի ճանապարհը, և զաղթականները քարեհացող հասնում են Շուշի:

1918 թ. հուլիս-օգոստոս ամիսներին Բերդաձորի կիրճում ծանր մարտեր են ընթացել հայ ինքնապաշտպանների և թուրք-թաթարական հրոսակախմբերի միջև: Շուրջ 700 բերդաձորցիներ մասնակցում էին մարտական գործողություններին: Ինքնապաշտպանական մարտերը ղեկավարում էին Խաչատուր Գրիգորյանը, Սարգիս Գրիգորյանը, Ճոռունց Զհանգիրը: Սյունիքի կողմից հայկական ուժերի ձապաղ գործողությունների հետևանքով օգոստոսի 25-ին դարաբաղյան կողմը, տալով 20 սպան-

<sup>1403</sup> Նույն տեղում, էջ 7:  
<sup>1404</sup> Նույն տեղում, էջ 10:

ված և 35 վիրավոր, ստիպված եղավ նահանջել: Թշնամու ճնշումների տակ դատարկվում են Բերդաձորի հյուսիսային գյուղերը:

Ինքնապաշտպանական ուժերի հետ միասին Բերդաձորի ենթաշրջանի գյուղերից շուրջ 5000 խաղաղ բնակիչներ հեռացան հայրենի օջախներից և ապաստանեցին Շուշիում, Վարանդայի և Խաչենի գյուղերում:

Արցախում խորհրդային կարգերի հաստատվելուց հետո բերդաձորցիների մի մասը տեղափոխվեց հարազատ բնակավայրեր և նորից սկսեց վերաշինել թուրքերի կողմից ավերված օջախները: Չնայած Հինշենի բնակիչները իրենց փոքրիկ հայ աշխարհը պահելու համար շատ զրկանքներ են կրել, այնուամենայնիվ, իրենց պապերի օջախները շեն պահելու միտումով նորից վերադառնում են սարի վրա թառած իրենց գյուղը: Ի դեպ, քնությունը շոայլ է եղել բերդաձորցիների նկատմամբ: Չնայած նրանք ունեցել են դժվար կյանք, այնուամենայնիվ, մարդու համար բարենպաստ պայմանների շնորհիվ նրանք հայտնի են նաև իրենց երկարակեցությամբ: Օրինակ, Բալապուղունց տոհմից Արություն ապերը (Հարությունը) ապրել է 135 տարի, նույն տոհմից Մակիչի կին Թամամը, որը Ջափանց տոհմից էր, ապրել է 132 տարի: Գիլքիսարանց տոհմից Նյունի Վերդին (Աստվածատուրը) ապրել է 135 տարի, Բոզունց Բեզլարի կինը՝ Եվան, 130 տարի: Նրա տղան՝ Բախշի Բեզլարյանը, 106 տարի:<sup>1405</sup>

Հինշենում հայտնի ազգատոհմեր են՝ Դերունք, Յուղուտանք, Գիլքիսարանք, Բոզունք, Բալապուղունք, Բուղունք, Քյասունք, Ճոռունք, Աթայանք, Գյուղաղունք, Բումանք, Ափոնք, Նոթունք, Ջափունք, Ջոկառանք, Ջինգիրանք, Թինդիլանք, Իշլիմագանք: Ցավոք այդ տոհմերի մի զգալի մասն այժմ Հին Շենում չեն:

Հինշենում խորհրդային կարգերի հաստատվելուց հետո՝ 1929 թ., գյուղում կազմակերպվում է կոլեկտիվ տնտեսություն: Կոլտնտեսության վարչության նախագահներ են աշխատել՝ Աղալո Ավանեսյանը, Ավանես Գրիգորյանը, Վանո Պետրոսյանը, Թևան Բաքայանը, Արմենակ Բարսեղյանը, Բախշի Հարությունյանը, Գրիշա Սարգսյանը, Ջիվան Հայրապետյանը: 1978 թ. կոլտնտեսությունը վերակազմակերպվեց խորհտնտեսության: Խորհրդային տարիներին ծանր կյանքով ապրեցին Բերդաձորի ենթաշրջանի հյուսիսային գյուղերը: Այդ բնակավայրերը մտցվեցին Շուշիի շրջանի կազմի մեջ, որտեղ էլ հայերի նկատմամբ խտրական քաղաքականությունը նկատելի էր: Դա էր պատճառը, որ հայ բնակիչները ստիպված լքում էին հարազատ բնօրրանը:

1930 թ. ապրիլի 7-ին Բերդաձորի ենթաշրջանի գյուղերից 47 տնտեսություն՝ շուրջ 250 մարդ, տեղափոխվեց Ստեփանակերտի շրջանի (հետագայում Ասկերանի շրջան — Վ. Բ.) Արանզամին (Վարազաբուն) գյուղը<sup>1406</sup>:

<sup>1405</sup> Հայրապետյան Մ., նշվ. աշխ., էջ 19–20:

<sup>1406</sup> ԱՀ պետարխիվ, ֆ. 1, ց. 2, գ. 19, թ. 21:

1960-ական թվականներին Բերդաձորի կոլտնտեսության գոտեխնիկներին սպանեցին Շուշիում: Պատահական չէ, որ Բերդաձորի ենթաշրջանի գյուղերը տարեցտարի հայաթափվում էին:

Եթե 1918 թ. սկզբներին Բերդաձորի ենթաշրջանի հայկական գյուղերում կար 800 տնտեսություն<sup>1407</sup> և շուրջ 5000 ազգաբնակչություն, ապա 1989 թ. Հինշենում ապրում էր ընդամենը 201 բնակիչ:<sup>1408</sup>

1941–1945 թթ. Հայրենական մեծ պատերազմի տարիներին Հինշենից 196 հոգի մասնակցել են մարտական գործողություններին, 62-ը զոհվել են: Նրանց հիշատակին գյուղում հուշարձան է կառուցված:

Արցախյան ազատագրական շարժման տարիներին ծանր ժամանակաշրջան սկսվեց Բերդաձորի ենթաշրջանի գյուղերի համար: Շրջապատված աղբրեջանական բնակավայրերով 1988–1991 թթ. գյուղի ազգաբնակչությունը՝ Անոն Մկրտչյանի գլխավորությամբ կենաց ու մահու պայքար էր մղում: Այդ գործում անուրանալի է ՀՅ Դաշնակցության դերակատարությունը: Կուսակցական կամավորական ջոկատները, որի կորիզը կազմված էր Ստեփանակերտի մանկավարժական ինստիտուտի ուսանողներից, գիշեր ու գոր հսկում էին գյուղի անդորրը: Սակայն ուժերը անհավասար էին:

1991 թ. մայիս և հունիս ամիսներին աղբրեջանական հատուկ նշանակության զինված ջոկատները (ՕՄՕՆ), խորհրդային բանակի հետ համատեղ, իրականացրին «Օղակ» ռազմագործողությունը: Դատարկվեցին Գետաշենի, Շահումյանի շրջանի գյուղերը: Բնատեղահանվեցին Հաղրութի շրջանի մի շարք գյուղեր: 1991 թ. մայիսի 18-ին նույն ճակատագրին արժանացան նաև Հինշեն գյուղի հայերը: Տեղահանությունն ուղեկցվում էր քնություններով և թալանով:<sup>1409</sup>

Աննկուն հրամանատար Անոն Մկրտչյանին դավադրաբար ձերբակալեցին և, Բաքվի բանտում կտտանքների ենթարկելով, 1993 թ. սպանեցին:

1992 թ. մայիսի 16–18-ը ԱՀ ինքնապաշտպանական զորամասերը ազատագրեցին Լիսազորն ու Բերդաձորը, Լանչինն ու նրա շրջակա գյուղերը: Ազատագրական պատերազմի տարիներին Հինշենից 8 ազատամարտիկներ զոհվել են: ԱՀ «Մարտական խաչ» 1-ին աստիճանի շքանշանի են արժանացել Անոն Մկրտչյանը՝ հետմահու և Վլադիմիր Կասյանը: ԱՀ «Մարտական խաչ» 2-րդ աստիճանի շքանշանակիր է Դավիթ Ֆարսյանը:

19-րդ դարի վերջերից Հինշենի երեխաները հաճախում էին Մեծ Շենի դպրոցը: 1935 թ. Հինշենում բացվում է տարրական դպրոց, հետո այն միջնակարգի կարգավիճակ է ստանում: Մինչև 1966-ական թվականները դպրոցում սովորում էր 200 աշա-

<sup>1407</sup> Իշխանեան Ե., նշվ. աշխ., էջ 109:

<sup>1408</sup> Մելքունյան Ս., նշվ. աշխ., էջ 275:

<sup>1409</sup> Библиотека центра русско-армянских инициатив, депортация населения армянских сел НКАО и прилегающих районов, апрель–июнь 1991 года, составила Седа Вермишева, Ереван, 1995, с. 11–17.

կերտ: 1988–1991 թթ. այստեղ սովորում էր 60 աշակերտ, դասավանդում՝ 14 ուսուցիչ: Ցավոք, այսօր աշակերտների թիվը հասել է 15-ի:

Դպրոցի տնօրեններն էին՝ Մուսա Մուսայելյանը, Եվգենիա Աբրահամյանը, Միքայել Մկրտչյանը, Նապոլիոն Առստամյանը, Սուրեն Իշխանյանը, Արարատ Բարսեղյանը, Յուրիկ Հայրապետյանը: 1995 թ. առայսօր այդ պաշտոնը վարում է Կարեն Բարսեղյանը: Ներկայումս դպրոցը ունի կահավորված և ժամանակի պահանջներին համապատասխան դասասենյակներ:

Հինշենում ծնվել և մեծացել են քաղաքական, պետական, գիտության և մշակույթի նշանավոր գործիչներ Սահակ Տեր-Գաբրիելյանը (1928–1935 թթ.)՝ ՀԽՍՀ Մի-նիստրների խորհրդի նախագահ (վարչապետ), Սարգիս Կասյանը (1927–1931 թթ.)՝ Անդրֆեդերացիայի և ՀԽՍՀ կենտգործկոմների, իսկ 1931–1934 թթ.՝ Անդրֆեդերացիայի Գերագույն դատարանի նախագահ, պատմական գիտությունների դոկտոր, պրոֆեսորներ՝ Ալեքսանդր Գաբրիելովը, Արտաշես Հայրապետյանը, Պետրոս Մովսեսովը, տնտեսագիտության դոկտոր, պրոֆեսոր Յուրի Մովսեսյանը, բժշկական գիտությունների դոկտոր, պրոֆեսոր Նիկոլայ Աղաջանյանը, ԽՍՀՄ ժողովրդական արտիստուհի Թամարա Ավթանդիլյանը, Ուզբեկական ԽՍՀ ժողովրդական արտիստուհի՝ Գոհար Ավթանդիլյանը: Ծննդով Հինշենից է ԽՍՀՄ պետական հիմնի տեքստիլ համահեղինակ, գրող Գաբրիել Արշակի Էլ-Ռեզիստանը (Տեր-Գաբրիելյան): Նա Հայրենական մեծ պատերազմի մասնակից է և Մարտական փառքի երեք աստիճանի ասպետ: Հինշենցի է նաև ԽՍՀՄ վաստակավոր մարզիչ, միջազգային կարգի մրցավար, Հայաստանի սամբո ըմբշամարտի ֆեդերացիայի նախագահ գնդապետ Լևոն Հայրապետյանը:

Հինշենի շրջակայքում նշանավոր են Պարին պիժ եկեղեցին, Ալմալի, Համգասար, Եղծուն գլուխ, Զորավոր ծառ, Սուրբ Հռիփսիմե սրբավայրերն ու գերեզմանոցները: 19-րդ դարում այստեղ կառուցվել է Սուրբ Աստվածածին եկեղեցին: Հինշենի շրջակայքում եղել են հզոր բերդեր, որոնց մնացորդները պահպանվել են առայսօր: Դրանցից նշանավոր են Թումասաբերդը, Օշափեն քար բերդը, Հին բերդը, Չիման բերդը, Ղլեն տակը (Բերդին տակ — Վ. Բ.): Հայտնի է նաև Փուլեն գլուխ իջևանատունը:

Համայնքում հայտնի են Տնգլբազ, Ծլլան, Կուքուն, Ճոանց, Թթու ջուր, Թարչի, Զաքունց, Կաթնաղբյուր, Բայթալըղ, Բիձին դարա աղբյուրները:

Գյուղը էլեկտրաֆիկացված և գազաֆիկացված է: Ունի խմելու ջրագիծ: Հեռուստատեսությունը, ռադիոն, քջջային և անլար հեռախոսակապը, ինտերնետ ծառայությունը հասանելի են բնակչությանը:

Համայնքում գործում են գյուղապետարան, մշակույթի տուն, բուժկետ, հիմնական դպրոց, առևտրի 1 կետ:

Հինշենում 2018 թ. կար 48 տուն, 185 բնակիչ<sup>1410</sup>: Նրանց հիմնական զբաղմունքը գյուղատնտեսությունն է:

## ՄԵԾ ՇԵՆ

Գյուղը գտնվում է ԱՀ հարավարևմտյան հատվածում՝ Վարար ջուր գետակի արևմտյան կողմում՝ Քաչալ սար, Օթասխան լեռների արևմտահայաց լանջերին:

Մեծ շենի տարածքում հայտնաբերված հնագիտական նյութերը, մասնավորապես կավանոթները, կարասները, աշխատանքային գործիքները, պահպանված դամբարանաբլուրները, եկեղեցիները, բերդերը, միջնադարյան բնակավայրերի հետքերը, տարբեր ձևերի կացարանները, գերեզմանոցները, տարբեր ժամանակաշրջանների պատկանող մշակութային արժեքները, մասնավորապես մահարձանները, վիմագրերն ու տապանագրերը, խաչքարերը վկայում են, որ մարդը այստեղ ապրել է հնագույն ժամանակներից:

Մեծ շենի մոտակա ձորակի քարայրային բնակավայրերից այստեղ տեղափոխված հայ բնակիչները 19-րդ դարում լեռան լանջին հիմնել են այս գյուղը:

Գտնվելով դեպի Մեծ Հայքի սիրտը՝ Արարատյան դաշտավայրը տանող ճանապարհի վրա՝ Բերդաձորի ենթաշրջանի, այդ թվում Մեծ Շենի բնակիչներն անընդհատ պայքարել են արաբ, թուրք-սելջուկ, մոնղոլ-թաթար, պարսիկ նվաճողների և Հյուսիսային Կովկասի խառնամարտի ցեղերի դեմ:

1826–1828 թթ. ռուս-պարսկական պատերազմի տարիներին Մեծ շենի բնակիչներն ամեն կերպ աջակցեցին ռուսներին՝ պարսիկների նկատմամբ հաղթանակ կռելու: Պոտտոն գրում է, որ 1826 թ. Գորիսում գտնվող ռուսական երեք վաշտեր Նազիմկայի հրամանատարությամբ որոշեցին Բերդաձորի հարևանությամբ գտնվող ճանապարհով հասնել Շուշի: Ճանապարհին դարանակալած թուրքական ու քրդական զինված ավազակախմբերը հանկարծակիի բերեցին ռուսներին: 1000 հոգուց կենդանի մնացած 2 սպայի, 6 ենթասպայի ու զինվորի ապաստան տվեցին Մեծ Շենի հայերը: Զինվորական պատմաբանը գրել է. «Նրանք այդտեղ ցանկալի հյուրեր էին և Ղարաբաղից պարսիկներին քշելուց հետո բարեհաջող նորից միացել են իրենց գնդին»:<sup>1411</sup>

Նույն ժամանակահատվածում պրապորշչիկ Խվոստիկովը 30 եզերների և 50 բերդաձորցիների, այդ թվում մեծշենցիների, հետ պաշտպանում են Լաչինի մոտ գտնվող Աղանուս գյուղը: Այնուհետև նրանք հարձակվում են թուրքական և քրդական ավազակախմբերի վրա և հետ բերում հայկական գյուղերից թալանված անասունները<sup>1412</sup>:

<sup>1410</sup> ԱՀ առկա բնակչության թվաքանակը 2018 թ. հունվարի 1-ի դրությամբ, էջ 5:

<sup>1411</sup> Потто В., Первые добровольцы Карабаха в эпоху водворения русского владчества, с. 60.

<sup>1412</sup> Հայրապետյան Մ., նշվ. աշխ., էջ 9:

Բերդաձորի ենթաշրջանի 7 գյուղերը՝ Կանաչ Թալան, Եղցահողը, Մեծ և Փոքր Խերխանները, Մեծ Շենը, Հինշենը, Ծաղկաձորը (Տասը վերստ) գյուղերը պաշտպանական տեսանկյունից մի ամբողջություն էին կազմում: Հազարուի գետահովտի վրա հսկող ռազմավարական նշանակության այս բարձրավանդակը հայկական ավանդական սովորություններով և ինքնամփոփ կյանքով ապրող համայնքների մի փունջ էր կազմում:

Մեծ Շենը վարչական տեսանկյունից, մյուս գյուղերի համար կենտրոնի դեր էր կատարում: 19-րդ դարում Բերդաձորի ենթաշրջանի գյուղերի տանուտերը նստում էր Մեծ շենում: Բոլոր գյուղերը իրարից 2,5-5 կմ հեռավորության վրա են գտնվում: Տանուտերի հրահանգով այդ գյուղերից մարդ կանչելու համար կատարածուն կանգնում էր բլրի վրա, անվանական անում: Տանուտերին կից գործում էր ավագների խորհուրդը, որը ընտրության կարգով ձևավորվում էր մյուս համայնքների անդամներից:

Հինշենում էր պահվում ենթաշրջանի գյուղերի պաշտպանության համար նախատեսված զենքն ու զինամթերքը:

Ժողովրդի մեջ պահպանվել է վառողագործ Յուդուտանց Պետին (Պետրոսը), որը ապրել է 18-րդ դարի վերջերին և 19-րդ դարի սկզբներին: Հին Շենի բնակիչները հերոսաբար կռվեցին 1905-1906 թթ. հայ-թաթարական ընդհարումների ժամանակ: Այդ իրադարձությունները նկարագրող Ադոն գրել է. «Բերդաձորցիք կայան քերծերի պերծին մինչև վերջ պաշտպանեցին իրենց հավատն ու անկախությունը»<sup>1413</sup>:

1918 թ. հուլիս-օգոստոս ամիսներին Բերդաձորի կիրճում ծանր մարտեր են ընթացել հայ ինքնապաշտպանների և թուրք-թաթարական հրոսակախմբերի միջև:

1918 թ. օգոստոսի 5-ին թշնամու ձնշման տակ Մեծ Շենի բնակիչները ստիպված հեռացան հայրենի օջախից՝ հանգրվանելով Արցախի գավառներում, մասնավորապես Շուշի քաղաքում:

Արցախում խորհրդային կարգերի հաստատվելուց հետո Մեծ Շենի բնակիչների մի մասը վերադարձավ հարազատ օջախ և սկսեց վերաշինել իր փոքրիկ լեռնաշխարհը:

1929 թ. Մեծ Շենում կազմակերպվում է կոլտնտեսություն: Տնտեսության կազմակերպիչներից էր Բախշի Հարությունյանը: Կոլտնտեսության վարչության առաջին նախագահը Թևան Բաբայանն էր: Հինշենի կոլտնտեսության մեղվաբույծները 1939 թ. Մոսկվայում կազմակերպված գյուղատնտեսական ցուցահանդեսում առաջին տեղն են գրավել և արժանացել առաջին կարգի դիպլոմի ու ոսկե մեդալի:

Հետագայում Բերդաձորի ենթաշրջանի գյուղերը միավորվել են մեկ կոլտնտեսության մեջ:

Հայրենական մեծ պատերազմին Մեծ շենից մասնակցել է 191 մարդ: Նրանցից 84-ը զոհվել են:

Արցախյան ազատագրական պայքարի տարիներին Մեծ Շենի բնակիչները շատ զրկանքներ կրեցին: 1988-1991 թթ. գյուղի բնակչությունը կենաց ու մահու կռիվ էր տալիս Ադրբեջանի ժողովրդական ճակատի հրոսակների և նրանց աջակցող խորհրդային զինված ուժերի դեմ: Ենթաշրջանի հայկական գյուղերի ինքնապաշտպանությունը կազմակերպելու նպատակով ստեղծվել էր «Բերդաձորի ինքնապաշտպանության խորհուրդ»: 1991 թ. մայիսի 18-ին «Օղակ» ռազմագործողության արդյունքում հայաթափվեց Մեծ շենը: 1992 թ. մայիսի 16-18-ը ԱՀ ինքնապաշտպանական զորամասերը ազատագրեցին Մեծ Շենը:

Արցախյան պատերազմի տարիներին մարտական գործողություններին մասնակցել են 75 մեծշենցիներ: Նրանցից 11-ը զոհվել են: Իդրիս Հունանյանը հետմահու արժանացել է ԱՀ «Մարտական խաչ» 2-րդ աստիճանի շքանշանի: Քաջագործության համար ԱՀ «Մարտական խաչ» 2-րդ աստիճանի շքանշան է ստացել նաև Վարուժան Նասիրյանը:

Մեծ Շենում դարեր շարունակ ապրել են Ջափունց, Իշխմազանց, Արզումանանց, Նանու Ջաքունց, Բուզանանց, Պետունց, Ղուլունց, Գոլունց, Քիսպարանց ազգատոհմերի ներկայացուցիչները: Սակայն այդ տոհմերի ներկայացուցիչների մեծ մասը ապրում է հայրենի գյուղի սահմաններից դուրս՝ աշխարհի տարբեր ծագերում:

1850 թ. Մեծ Շենում գործել է եկեղեցական-ծխական դպրոց: Ուսուցչություն էր անում գյուղի քահանա Միքայել Թովմասյանը: Դպրոցը պահվում էր համայնքի բնակիչների միջոցներով: 1902 թ. բաքվաբնակ բերդաձորցի Գրիգոր Ոսկանյանի միջոցներով կառուցվել է դպրոցական շենք: Դպրոցում դասավանդել են Մակիչ, Պետրոս և Արշակ Թովմասյանները: Դպրոցը երկդասյա էր:

1905-1906 թթ. հայ-թաթարական ընդհարումների և 1917-1920 թթ. թուրք-թաթարների դեմ Արցախում ընթացող պատերազմների պատճառով դպրոցը դադարել էր գործել:

Խորհրդային տարիներին դպրոցը վերաբացվել է: Այդ տարիներին դպրոցի ուսուցիչն էր ծննդով Քարին տակ գյուղից Պողոս Պետրոսյանը:

1934 թ. դպրոցը միջնակարգի կարգավիճակ էր ստացել: Դպրոցի տնօրեններ են աշխատել Ներսես Գրիգորյանը, Ստեփան Բաբայանը, Սլավիկ Գրիգորյանը, Էմմա Ավետիսյանը, Կամո Հայրապետյանը, Բորիս Մնացականյանը, Սերյոժա Դավթյանը: 2005 թվականից առայսօր դպրոցի տնօրենն է Դավիթ Դավթյանը: Դպրոցի շենքը հիմնանորոգվել է 2017 թ.: Եթե նախկինում Մեծ Շենի դպրոցում սովորում էին 150-180 աշակերտ, ապա 2018 թ., ցավոք, նրանց թիվը հասել է 13-ի: Դասավանդում են 9 ուսուցիչներ:

Գյուղի նշանավոր հանդամասերն են՝ Իլանանց, Նոթունց խութը, Ղրմանա վեղը, Շորեն թալան, Բաղեն տափը, Ալմալին, Թևանատունը:

Մեծ Շենում և նրա շրջակայքում նշանավոր սրբավայրերն են՝ Համզասարը, Ալմալին, Զիրավոր ծառը: Փուլեն գլուխ հանդամասում պահպանվում են միջնադարյան իջևանա-

<sup>1413</sup> Ա-Դօ, նշվ.աշխ., էջ 5:



տան փլատակները, կիոյները: Հայտնի են Իլանաց և Բղավար բնակատեղիները, Կապեն ձորի, Ճաք քարի, Ծլան աղբյուրի հնադարյան կացարանները: Պահպանվում են Օշապ քար, Հին քերդ, Բերդաձոր ամրոցների մնացորդները: Եկեղեցիներից հայտնի են Պարին պիժը՝ կառուցված 1658 թ., և Սուրբ Աստվածածինը (19-րդ դար):

Նշանավոր են Սուրբ, Շորեն, Ալամայի, Թևանի, Ղուզե և Խաչուն աղբյուրները:

Գյուղը էլեկտրաֆիկացված և գազաֆիկացված է: Հեռուստատեսությունը, ուղիղն, բջջային և անլար հեռախոսակապը, ինտերնետ ծառայությունը բնակչությանը հասանելի են:

Համայնքում ներկայումս գործում են գյուղապետարան, մշակույթի տուն, բուժկետ, դպրոց, 1 առևտրի կետ:

Մեծ Շենում 2018 թ. կար 31 տուն, 121 բնակիչ<sup>1414</sup>: Նրանց հիմնական զբաղմունքը գյուղատնտեսությունն է:

### ՔԱՐԻՆ ՏԱԿ

Գյուղը գտնվում է ԱՀ կենտրոնական հատվածում՝ Շուշիի շրջանում՝ Կարկառ գետի Քարին տակի վտակի ձախ ափին՝ անդնդախոր կիրճի գառիթափ քարաժայռի ստորոտում: Քարին տակը լեռներով շրջապատված բնության մի գողտրիկ անկյունում է գտնվում:

Արևելքից՝ Կապասարը, արևմուտքից՝ Կարմրաքարը և Տիզկանց ժայռերը, իսկ հյուսիսից՝ Շուշիի ժայռապարիսպը, որին տեղացիները Քերժ են անվանում, օղակել են գյուղը: Հարավ-արևմուտքից իրար վրա նստած անտառապատ բլրակները հասնում են մինչև Քիրս:

Գյուղի տարածքում հայտնաբերված հնագիտական նյութերը, բնակատեղիների հետքերը վկայում են, որ այստեղ մարդն ապրել է հնագույն ժամանակներից: 2010 թ. հնագետների և մարդաբանների կողմից Ալեքսանա դուզուն կարան և Ավանա կարան քարանձավներում ուսումնասիրություններ են կատարել և գիտնականները հայտնաբերել են քարե դարից մինչև միջնադարն ընկած ժամանակահատվածին առնչվող նյութեր: Իրենից մեծ հետաքրքրություն է ներկայացնում քարե հղկված կամուրջ, որը վկայում է այստեղի հնաբնակների նստակյացության մասին: Այստեղ հայտնաբերվել են մարտական կացիներ, որոնք օգտագործվել են ուշ բրոնզե դարում՝ Ք. ա. 13-12-րդ դարերում<sup>1415</sup>:

Գյուղի տարածքում են գտնվում Ավանա կարան, Ալեքսանա դուզուն կարան, Եղունիկի կարան քարանձավները, որոնք տեղացիների համար, ինչպես հնադարում,

այնպես էլ միջնադարում, ծառայել են որպես պաշտպանական կառույցներ, մանավանդ դրանց մի մասը կառուցապատվել, ամրացվել է մարդկանց կողմից:

Մելիքական շրջանում, հատկապես 17-18-րդ դարերում Քարին տակը կարևոր դերակատարություն է ունեցել արցախահայության ազատագրական պայքարի կազմակերպման գործում:

1795 թ. օգոստոսի 22-ին Աղա Մահմադ խանի զորքերը հանկարծակի մտնում են Քարին տակ գյուղը և կոտորում եկեղեցում հավաքվածներին: Բնակչության մի մասն էլ, փախչելով անտառներն ու լեռները, փրկվում է վերահաս ջարդերից<sup>1416</sup>:

Ներկայիս Քարին տակի բնակիչների մեծ մասը 19-րդ դարի սկզբներին այստեղ է տեղափոխվել Խժաբերդ գյուղից: Այդ վերաբնակության հանգամանքների մասին քարինտակցիների մոտ մի հուշ-պատմություն է մնացել, ըստ որի Խժաբերդ գյուղն ուներ 600-700 ծուխ բնակչություն: Նրանք բազ ու անվախ մարդիկ էին և զենքի ուժով պաշտպանում էին իրենց ինքնուրույնությունը: Նրանք հրաժարվում են խանին հարկ վճարելուց: Ալեանյու ցեղի քուրդ ցեղապետը գյուղը գրավելու համար մի քանի անգամ հարձակվել է, բայց ամեն անգամ պարտվել ու հեռացել է: Տեսնելով, որ չի կարող Խժաբերդի հայերին զենքի ուժով ծնկի բերել՝ խանը դիմեց իրենց համար սովորական դարձած ստոր միջոցի: Հյուրասիրության պատրվակով ձաշկերույթի հրավիրեց գյուղի երևելիներին և բոլորին թունավորեց: Հետո խանը հանկարծակի հարձակվեց գյուղի վրա, սակայն այս անգամ էլ խայտառակ պարտություն կրեց: Խժաբերդցիների նկատմամբ ատելությամբ լցված խանն այս անգամ էլ այլ խարդավանքի դիմեց: Կրոնական տոներից մեկի ժամանակ, երբ համայնքի անդամները եկեղեցում հավաքվել էին քրիստոնեական ծեսի ու աղոթքի, խանը հարձակվեց անպաշտպան գյուղացիների վրա: Սպանող շարունակվեց 3 օր: Խժաբերդի գետն արյունով լցվեց և այդ ժամանակներից սկսած այն կոչվեց «Հարամ» (Կեղտոտ) անունով: Գյուղն ամայացավ: Ողջ մնացածները փախան տարբեր տեղեր: Հիմնական մասը հաստատվեց Քարին տակում<sup>1417</sup>:

Ալիանյու քրդերը, թաթարական ցեղերը, Մուսուլմանյար գյուղի մահմեդականները շարունակում էին Քարին տակում հաստատված փախստականների համեստ ունեցվածքի՝ անասունների, սննդի պաշարի, կենցաղային և այլ իրերի հափշտակության գործը: Գյուղի ազգաբնակչությունն ամեն անգամ ստիպված էր իր կյանքն ու կայքը պաշտպանելու համար զենքի դիմել: 19-րդ դարի ռուս հեղինակներից մեկը գրել է, որ այդ ամենը պաշտպանելու համար քարինտակցիների մոտ ձևավորվել է զենքի նկատմամբ համակրանք<sup>1418</sup>:

<sup>1416</sup> Բարխուդարյան Ա., Մի քանի հնութիւններ, «Արձագանք», 1 սեպտեմբերի, հմ. 9, Թիֆլիս, 1885, էջ 122:

<sup>1417</sup> ԱրՊՀ հայագիտական կենտրոն:

<sup>1418</sup> Осипов Г., Сборник материалов для описания местности и племен Кавказа, Тифлис, 1898, с. 100-109, 118.

<sup>1414</sup> ԱՀ առկա բնակչության թվաքանակը 2018 թ. հունվարի 1-ի դրությամբ, էջ 5:  
<sup>1415</sup> Асрян Ю., Нагорный Карабах в эпохе поздней бронзы и раннего железа, Степанакерт, 1999, с. 49, 70.

Երևի թե զենքի նկատմամբ ունեցած սերն է հնարավորություն ստեղծել, որ հայ մարդը դարերի ընթացքում ապրի այդ բարդ աշխարհագրական և աշխարհաբաղաբական միջավայրում: Քարին տակի հայերն առանձնակի քաջագործություն են կատարել 1826–28 թթ. ռուս-պարսկական պատերազմի տարիներին:

Շուշիի և Քարին տակի կամավորները Սաֆար հարյուրապետի գլխավորությամբ թիկունքից, տարբեր տեղերից հանկարծակի հարձակվում էին բերդաբաղաբը շրջապատած թշնամական ուժերի վրա, անընդհատ լարվածության մեջ պահում Աբաս Միրզայի սարբազներին<sup>1419</sup>:

Ըստ 1851 թ. Ղարաբաղի վիճակի, քաղաքների, գյուղերի, ժողովրդի, քահանաների, սարկավազների, եկեղեցականների հաշվեցուցակի՝ Քարին տակում կար 56 տուն, քահանան էր Հովհաննես Տեր-Հովհաննիսյանը<sup>1420</sup>: 1873 թ. տվյալներով, վերոհիշյալ բնակավայրերում կար 147 ընտանիք՝ 823 շնչով (427՝ արական, 396՝ իգական), իսկ 1896 թ. այդ թիվը կազմել է 165 ընտանիք՝ 944 շնչով<sup>1421</sup>:

1897 թ. համառուսաստանյան առաջին մարդահամարի տվյալներով Քարին տակի բնակչությունը կազմել էր 561 տղամարդ, 465 կին<sup>1422</sup>:

Ըստ Մակար եպիսկոպոս Բարխուդարյանցի 19-րդ դարի վերջին Քարին տակում կար 174 ծուխ, 1068 բնակիչ, որից 625 արական, 443 իգական<sup>1423</sup>:

Քարին տակի բնակչության հիմնական զբաղմունքն էր հողագործությունն ու անասնապահությունը:

1888 թ. Դանիել Ահարոնյանը (Արունով — Վ. Բ.) Քարին տակում հիմնում է մետաքսաղորման ֆաբրիկա, որտեղ աշխատում էին 55 բանվորներ, իսկ արտադրանքը կազմում էր 75 փութ մետաքս<sup>1424</sup>:

1905–1906 թթ. հայ-թաթարական բախումների ժամանակ Քարին տակը նույնպես ենթարկվեց թաթարական ավազակախմբերի հարձակումներին:

1905 թ. օգոստոսին, երբ առաջին անգամ Զարիսլու և Խալֆալու գյուղերի թուրքերը քրդերի հետ միասին փորձեցին ներխուժել Շուշի, հենց այդ ժամանակ քաղաքին օգնության եկան Քարին տակ, Հունոտ, Արկաթալի, Ղայբալիշեն, Կրկման գյուղերի հայ կամավորները: Փակելով երևանյան դարպասները՝ նրանք կանգնեցրին թշնամու ներխուժումը Շուշի: Հակառակորդը, տեսնելով այդ արգելքը, փոխեց հարվածի ուղղությունը և փորձեց մտնել Քարին տակ: Ընդհարումների ժամանակ զոհվեցին Նիկողայոս Ասրյանը և Սարգիս Պետրոսյանը<sup>1425</sup>:

1918 թ. թուրքական զորամասերը մտան Շուշի: Նրանք մի քանի անգամ փորձեցին մտնել նաև Քարին տակ, սակայն գյուղի պաշտպանները քարինտակցի սպա Հարություն (Արտեմ) Պետրոսյանի գլխավորությամբ կարողանում են հետ շարտել թշնամուն:

Քարինտակցիները մասնակցեցին նաև Մամնայի ճակատամարտին, որն ավարտվեց հայերի փայլուն հաղթանակով: Հայ կամավորականների հրամանատարներից էր Վարանդայի մարտական ուժերի հրամանատար Արտեմ Պետրոսյանը<sup>1426</sup>:

Քարին տակի քաջորդիները 1919 թ. հունիսի 7-ին արժանի ջարդ կազմակերպեցին նաև Խոսրով Բեկ-Սուլթանովի հրոսակների նկատմամբ, որոնք փորձում էին գրավել գյուղը: Այդ դեպքերի մասին Հ. Թումյանը գրել է. «Քարին տակ գյուղի ամբողջ լեռնալանջերը ծածկվել էին մուսուլման մարդասպանների հարյուրավոր դիակներով»<sup>1427</sup>:

1920 թ. մարտի 23-ին Շուշիում թուրք-թաթարական հրոսակախմբերի կողմից հայերի սպանող կազմակերպվեց: Այդ դժոխային օրը փրկվածների մեծ մասը ապաստանում են Քարին տակ գյուղում: 1920 թ. մայիսին խորհրդային կարգեր են հաստատվում նաև Քարին տակում: Գյուղխորհրդի առաջին նախագահը եղել է Մարյան-գյուլ Սարգսյանը: 1931 թ. Քարին տակում նույնպես կազմակերպվում է կոլտնտեսություն, որի առաջին նախագահը եղել է Լևոն Համբարձումյանը: Կոլտնտեսության նախագահներ են եղել՝ Արշակ Պետրոսյանը, Ս. Սարգսյանը, Զ. Հարությունյանը, Գրիգորի Հովհաննիսյանը:

Հայրենական մեծ պատերազմին իրենց ակտիվ մասնակցությունն են ունեցել նաև քարինտակցիները: Գյուղից 200 մարդ է մեկնել ռազմաճակատ, նրանցից 99 հոգի զոհվել են: Նրանց հիշատակը հավերժացնող հուշարձանը կանգնեցվել է Խուրին կոնձ կոչվող բարձունքի վրա: Հայրենական մեծ պատերազմում Խորհրդային Միության հերոսի կոչման է արժանացել քարինտակցի սպա, փոխգնդապետ Հրանտ Ավագյանը:

Արցախահայության ազգային-ազատագրական շարժման սկզբից քարինտակցիները հայտնվեցին ռազմաճակատի առաջին գծում: Շուշիի հայության հարցը թուրքավարի լուծելուց հետո ադրբեջանական հրոսակախմբերն ավազակային հարձակումներ սկսեցին Քարին տակի վրա: Պայթուցիկներով լցված անվաղողներն ու ժայռաքեղոները սարահարթից գործելով՝ ոչնչացնում էին հայերի տները: 1990 թ. մարտի 28-ին՝ ժամը 5:30-ին, ներքին գործերի զինվորներն ու ադրբեջանցի օմոնականները շրջապատում են Քարին տակ գյուղը և սկսում 4 կողմից կրակել: Գյուղում ոչինչ չգտնելուց հետո կալանավորեցին մի քանի բնակիչների և տեղափոխեցին Շուշիի մեկուսարանը: Մեկամսյա ձերբակալությունից հետո միայն պարզվեց, որ ձերբա-

<sup>1426</sup> Իշխանեան Ե., նշվ. աշխ., էջ 289:

<sup>1427</sup> Թումյան Հ., Դեպքերը Լեռնային Ղարաբաղում 1917–1920 թթ., Երևան, 2008, էջ 229–230:

<sup>1419</sup> Բալայան Վ., Շուշի, էջ 159:

<sup>1420</sup> Վաերագրեր հայ եկեղեցու պատմութեան, գիրք Թ, էջ 202:

<sup>1421</sup> Осипов Г., Указ. соч., с. 128.

<sup>1422</sup> ЦГИАРФ, ф. 290, оп. 11, д. 2726.

<sup>1423</sup> Մակար եպ. Բարխուդարյանց, Աղուանից երկիր և դրացիք, Արցախ, էջ 229:

<sup>1424</sup> Аракелян А., Закавказские шелкомотальные заводы, Тифлис, 1893, с. 28.

<sup>1425</sup> Ա-Դո, նշվ. աշխ., էջ 174, 440:

կալվածներն անմեղ են, և սահմանված փրկագինը ստանալուց հետո նրանց ազատ արձակեցին<sup>1428</sup>:

Անձնագրային ռեժիմի ստուգման պատրվակով գյուղացիների նկատմամբ բռնությունները շարունակվեցին նաև հետագայում: 1991 թ. հուլիսի 3-ին Քարին տակի տասնյակ խաղաղ բնակիչներ նորից հայտնվեցին Շուշիի մեկուսարանում: Դարանակալ թշնամու զոհ դարձան Քարին տակի մի քանի խաղաղ բնակիչներ: 1991 թ. դեկտեմբերի 28-ին Շուշիից ադրբեջանցիները փորձեցին գրոհով մտնել գյուղը: Բայց պաշտպանների, մասնավորապես Ալյոշա Վարդանյանի, հերոսական արարքի շնորհիվ թշնամին հետ շարտվեց:

Ռազմական նախաձեռնությունն իրենց ձեռքը վերցնելու նպատակով Ադրբեջանի իշխանությունները որոշեցին վերջնականապես գրավել անմատչելի բերդի համարում ունեցող Քարին տակը: 1992 թ. հունվարի 26-ին՝ առավոտյան ժամը 6:30-ին, 500 հետևակայիններով և 3 զրահատեխնիկայով տարբեր ուղղություններով ադրբեջանցիներն անցան գրոհի: Մի պահ թվացել է, թե ամեն ինչ վերջացած է, որովհետև ասկարներն արևմտյան կողմից մտել էին գյուղի առաջին տունը, որն այրվում էր կրակների մեջ: Տանտերը՝ Մարտին Ամիրջանյանը, կնոջ ու երեխայի հետ այրվող տան ներքնահարկում իր խնայած 2 գնդակները ցույց տալով, կնոջն ասել է. «վերջին պահին երեխային կրծքիդ կսեղմես, որպեսզի գնդակներն հերիքեն»: Այդ պահին ներս է մտնում թուրք զինվորն ու իր վայրի բրքիջով ասում. «Գյավ՛ուր, դուրս արի, գիտեմ էլ փամփուշտ չունես»: Մի գնդակով գետնին տապալելով թուրքին՝ Մարտինը վերցնում է նրա հարուստ ռազմավարն ու նորից շարունակում մարտը<sup>1429</sup>:

Քարին տակի պաշտպաններն անընկճելի էին, ուստի հեշտ թալանին սովոր ադրբեջանցիները, հայ մարտիկների հարվածներին չդիմանալով, ճողոպրեցին՝ մարտի դաշտում թողնելով շուրջ 132 դիակ և 1 խոցված զրահատեխնիկա: Քարին տակի ջոկատի հրամանատար Վաղարշակ Առուշանյանի հետ հերոսաբար զոհվեցին նաև գյուղի 20 պաշտպաններ: Քարին տակի ջոկատը պատերազմի տարիներին մասնակցել է նաև մի շարք պաշտպանական և ազատագրական մարտերի: Արցախի ազատագրման համար իրենց կյանքը նվիրաբերել են 43 քարինտակցիներ Աբերտ Աբաղյանը, Ալեքսանդր Աբաղյանը, Արթուր Աբալյանը, Ադելլա Աբրահամյանը, Գարիկ Առաքելյանը, Նարինե Առաքելյանը, Վազիֆ Առստամյանը, Ավետիս Առուշանյանը, Արթուր Առուշանյանը, Արտյուշա Առուշանյանը, Ջանիկ Առուշանյանը, Կարո Առուշանյանը, Վաղարշակ Առուշանյանը, Հենրիխ Ամիրջանյանը, Մամիկոն Ամիրջանյանը, Գուրգեն Ավանեսյանը, Դավիթ Բաբայանը, Հասմիկ Բաղդասարյանը, Կարո Բաղդյանը, Յուրա Բաղդյանը, Հայկ Բալասանյանը, Աշոտ Գասպարյանը, Սասուն Թովմասյանը, Ռազմիկ Թևոսյանը, Անյա Հակոբյանը, Վալերի Հակոբյանը, Կնյազ Համ-

<sup>1428</sup> «Մարտիկ», հմ. 3, 21 հունվարի, 2007:

<sup>1429</sup> ԱրՊՀ հայագիտական կենտրոն:

բարձումյանը, Վոլոդյա Համբարձումյանը, Ալյոշա Հովհաննիսյանը, Արմեն Հովհաննիսյանը, Միշա Հովհաննիսյանը, Հովիկ Հովհաննիսյանը, Էդուարդ Հովսեփյանը, Արշավիր Մարգարյանը, Ռոմիկ Մարգարյանը, Արմեն Միրզոյանը, Վահան Մուսայելյանը, Բորիկ Պետրոսյանը, Կամելա Պետրոսյանը, Վազիֆ Պետրոսյանը, Մախմոր Պողոսյանը, Նելսոն Պողոսյանը, Ալյոշա Վարդանյանը:

ԱՀ «Մարտական խաչ» 1-ին և 2-րդ աստիճանի շքանշաններ են հետմահու ստացել Վաղարշակ Բեհրուդի Առուշանյանը և Ալյոշա Երվանդի Վարդանյանը:

ԱՀ «Մարտական խաչ» 2-րդ աստիճանի շքանշան են ստացել նաև Ալեքսանդր Սողոմոնի Աբրահամյանը, Արթուր Կոմունարի Առաքելյանը, Ռոմիկ Սուրենի Բաղդասարյանը, Ալյոշա Երվանդի Վարդանյանը, հետմահու՝ Հենրիխ Շահենի Ամիրջանյանը, Վազիֆ Համբարձումի Պետրոսյանը, Գազիկ Ալեքսանդրի Առաքելյանը:

2006 թ. հունվարի 26-ին Քարին տակում բացվեց արցախյան ազատամարտի նահատակներին նվիրված հուշահամալիրը:

Քարինտակցիները գիտեն նաև կրթության և գիտության հարզը: 1890 թ. Քարին տակում գործում էր եկեղեցական-ծխական դպրոց՝ 20-30 աշակերտներով: Հայկական դպրոցների փակվելուց հետո՝ 1896-1905 թթ., այստեղ գաղտնի գործել է դպրոց: 1906-1907 ուսումնական տարում այստեղ բացվում է մեկդասյա երկսեռ դպրոց: Այն ուներ 2 բաժանմունք, 41 աշակերտ. ուսուցիչն էր Թադևոս Ազարյանը: Դպրոցը պահվում էր տեղացիների և բաքվաբնակ քարինտակցիների միջոցներով:

Խորհրդային տարիներին գյուղում գործել է յոթնամյա դպրոց: 1950-1951 ուսումնական տարում դպրոցում սովորում էր 245 աշակերտ: Դպրոցի տնօրեններ են աշխատել Վաղարշակ Սարգսյանը, Հրանտ Ղարախանյանը, Վահան Հարությունյանը, Թ. Գաբրիելյանը, Սուրեն Հակոբջանյանը:

1954 թ. Քարին տակի դպրոցը դառնում է միջնակարգ: 1994 թ. ապրիլի 13-ից մինչև առկա պահը դպրոցի տնօրենն է Արամայիս Հովհաննիսյանը: 2014-2015 ուսումնական տարում դպրոցում սովորում էր 103 աշակերտ, դասավանդում՝ 23 ուսուցիչ: Քարին տակի դպրոցի շրջանավարտ է ԱՀ Ազգային ժողովի պատգամավոր, այնուհետև ԱՀ մշակույթի, երիտասարդության հարցերի և զբոսաշրջության նախարար Լեոնիկ Հովհաննիսյանը:

Քարին տակի մոտակայքում հայտնաբերվել է Ք. ա. 3-1-ին հազարամյակների բրոնզեդարյան դամբարանադաշտ, պահպանվում են 15-17-րդ դարերի հին գյուղատեղին, 13-18-րդ դարերի խաչքարեր, նախկին մատուռի տեղում 1816 թ. կառուցված Սբ. Աստվածածին եկեղեցին, 18-րդ դարի Ներքե կամուրջը, երկհարկանի բաղնիքը, ջրաղացների ավերակները, 13-րդ դարի խաչքարերով գերեզմանոցները:

Համայնքի տարածքում նշանավոր աղբյուրներն են՝ Պեխեն, Երիտասարդության, Շամիրին, Իվանեն, Ավդուլեն, Յորտ, Շեշմա, Օխնը:





## ԲԵՐՁՈՐ

Քաղաքը գտնվում է ԱՀ արևմտյան հատվածում՝ Քաջաթաղի շրջանում՝ նախկինում՝ Արցախի Բերդաձոր գավառում: Բնակավայրը տեղաբաշխված է Գորիս-Ստեփանակերտ մայրուղու վրա՝ Հակարի գետի միջին հոսանքի ձախափնյա բլրապատ լանջին:

Բերձորը Արցախի Հանրապետության հնագույն բնակավայրերից մեկն է: Այդ մասին են վկայում քաղաքի տարածքում պահպանված հայ մշակույթի հետքերը: Այստեղ հաստատված թուրքերն ու քրդերը ոչնչացրել են այն ամենը, ինչ հայկական է: Արձանագիր և թվագիր խաչքարերը ջարդելով՝ նրանք կառուցել են իրենց տները, որոնց մասին դեռևս 1980-ական թվականներին գրել են հայ գրողներն ու գիտնականները<sup>1431</sup>:

Բնակավայրը կրել է Սարալանջ անունը<sup>1432</sup>:

18-րդ դարի վերջերին և 19-րդ դարի սկզբներին Ղարաթաղի թուրք խաների և քրդական ցեղերի ճնշման տակ տարածաշրջանի բնակավայրերը հայաթափվել էին: 19-րդ դարի սկզբներին այստեղ հաստատվել էին թրքախոս քրդեր և բնակավայրը անվանափոխել, դարձրել Արդալլար:

1813 թ. Արցախի՝ Ռուսաստանի գերիշխանության տակ անցնելուց հետո, հայերի մի քանի ընտանիքներ նորից վերադարձել են իրենց օջախները:

Լաչինի պատմությունը ուսումնասիրող Ամինե Ավդալը գտնում էր, որ խորհրդային տարիներին Լաչինում ապրում էին քրդեր, ադրբեջանցիներ և հայեր<sup>1433</sup>:

1914 թ. Արդալլարում 124 թրքախոս քուրդ էր ապրում<sup>1434</sup>:

Արցախահայությանը օգնելու նպատակով Անդրանիկի զորքերը 1918 թ. նոյեմբերի 29-30-ը, հաղթահարելով քրդերի և թուրք-թաթարների դիմադրությունը, հասնում են Մարքիզ գյուղը, իսկ դեկտեմբերի 1-ին՝ Ավդալլար: Այստեղ էլ Անդրանիկը ստանում է գեներալ Թոմսոնի հայտնի նամակը և վերադառնում Գորիս<sup>1435</sup>:

Խորհրդային տարիներին Ավդալլարն ու հարակից հայկական բնակավայրերը հանձնվեցին Ադրբեջանին:

1923 թ. Ավդալլարը անվանափոխվեց և դարձավ Լաչին: Վերջինս հանդիսանում էր Կարմիր Քուրդիստանի վարչական կենտրոնը:

1930 թ. բնակավայրը դարձավ Լաչինի շրջկենտրոնը:

Լաչինը գտնվելով ԼՂԻՄ-ը ՀԽՍՀ-ին կապող ամենամոտ հատվածում, Բաքվի իշխանությունների կողմից արագաթափ կառուցապատվում է:

Լաչինում հաստատվողների համար պետության կողմից սահմանվել էին արտոնյալ պայմաններ: ԱԽՍՀ տարբեր բնակավայրերից շրջկենտրոն տեղափոխվեցին բազմաթիվ ադրբեջանցի ընտանիքներ: Շուտով շրջկենտրոնը ստացավ քաղաքի կարգավիճակ, և օրեցօր նրա սահմանները սկսեցին ավելի ընդլայնվել՝ ԼՂԻՄ-ը առավել կտրելով ՀԽՍՀ-ից:

Եկան նոր ժամանակներ, և հայկական բանակի հարվածների տակ կործանվեց արհեստածին այդ պատնեշը: 1992 թ. մայիսի 18-ին ԱՀ Պաշտպանության բանակի ստորաբաժանումները մտան Լաչին:

Մինչև պատերազմի ավարտը՝ 1994 թ. փետրվարից սկսած՝ Ադրբեջանից բռնագաղթված հայ ընտանիքներ հաստատվեցին Լաչինում: Հետագա տարիներին ՀՀ տարբեր բնակավայրերից, մասնավորապես Արովյան, Հրազդան, Չարենցավան քաղաքներից, այստեղ հաստատվեցին նոր վերաբնակիչներ:

Բնակավայրը ստացավ Բերձոր անունը և դարձավ ԱՀ Քաջաթաղի շրջկենտրոնը: Ի տարբերություն մյուս վերաբնակեցվող տարածքների՝ կյանքը Բերձորում ավելի արագ կանոնավոր հունի մեջ մտավ:

1994 թ. սեպտեմբերի 1-ից 35 աշակերտներով և 12 ուսուցիչներով իր գործունեությունը սկսեց Բերձորի թիվ 1 միջնակարգ դպրոցը: 2009 թվականից դպրոցը կրում է Վահան Թեքեյանի անունը:

2015-2016 ուսումնական տարում դպրոցում սովորում էր 197 աշակերտ, դասավանդում՝ 27 ուսուցիչ: Տարիների ընթացքում դպրոցը բոլոր առումներով կայացել է: Նրա սաները ԱՀ, ՀՀ մարզական, մշակութային, ինտելեկտուալ մրցույթներում, առարկայական օլիմպիադաներում բազմիցս արժանացել են պարգևների, մրցանակների: Տարբեր տարիների դպրոցը ղեկավարել են Անդրանիկ Երվանդյանը, Ալբերտ Մխիթարյանը, Դավիթ Դավթյանը, Արմեն Շահինյանը, Անահիտ Քոսակյանը:

Բերձորի Վահան Զատիկյանի անվան թիվ 2 միջնակարգ դպրոցը հիմնադրվել է 1996 թ.: Դպրոցում սովորում էր 52 աշակերտ, դասավանդում՝ 18 ուսուցիչ: Տարեց-տարի աշակերտների թվաքանակը ավելացել է:

2015-2016 ուսումնական տարում դպրոցում սովորում էր 182 աշակերտ, դասավանդում՝ 26 ուսուցիչ: Տարբեր տարիների դպրոցի տնօրեններ են աշխատել Ժ. Հակոբյանը, Հ. Հակոբյանը, Հ. Արզանյանը:

Քաջաթաղի շրջանի վարչակազմի առաջին ղեկավար Ալեքսան Հակոբյանի նախաձեռնությամբ Բերձորում 1996-1998 թվականներին կառուցվել է Սբ. Համբարձման եկեղեցին:

Քաղաքն էլեկտրաֆիկացված և գազաֆիկացված է: Բնակավայրն ունի խմելու ջրագիծ:

<sup>1431</sup> Կարապետյան Ս., Հայ մշակույթի հուշարձանները խորհրդային Ադրբեջանին բռնակցված շրջաններում, Երևան, 1999, էջ 176:

<sup>1432</sup> Մկրտչյան Շ., Արցախում ես ուրիշ պատերազմ տեսա, Երևան, 1996, էջ 61:

<sup>1433</sup> Ամինե Ավդալ, Անդրկովկասյան քրդերի կենցաղը, Երևան, 1957, էջ 13:

<sup>1434</sup> Кавказский календарь на 1915 г., Тифлис, 1914, с. 82.

<sup>1435</sup> Բալայան Վ., Շուշի, էջ 436-437:



Հեռուստատեսությունը, ռադիոն, բջջային կապի համակարգը, անլար հեռախոսակալը, ինտերնետ ծառայությունը բնակչությանը հասանելի են:

Համայնքում գործում են քաղաքապետարան, շրջանային նորակառույց հիվանդանոց, 4 ատամնաբուժարան, 2 միջնակարգ դպրոցներ, գիշերօթիկ դպրոց, «Բերձորի երաժշտական դպրոց» և «Բերձորի արվեստի և սպորտի դպրոց» ՊՈԱԿ-ներ, մանկապարտեզ, գրադարան, պատմաերկրագիտական թանգարան, պատկերասրահ, մշակույթի պալատ, փոստային քաժանմունք, երկու հյուրատուն, կաթի նախնական վերամշակման գործարան, 2 բանկերի մասնաճյուղեր, մետաղամշակման և փայտամշակման, գորգագործական արտադրամասեր, կենցաղսպասարկման, առևտրի կետեր, խանութներ:

Բերձորի խաղաղության հրապարակին հարակից բլրի վրա կառուցվել է փառքի հուշահամալիր:

Բերձոր քաղաքում 2005 թ. կար 2190 մարդ, 2010 թ.՝ 1656 մարդ<sup>1436</sup>, 2018 թ.՝ 456 տուն, 2058 մարդ<sup>1437</sup>: Նրանք հիմնականում զբաղվում են գյուղատնտեսությամբ, աշխատում պետական հիմնարկներում, կրթական, մշակութային հաստատություններում, կենցաղսպասարկման, առողջապահական ոլորտներում, առանձին արտադրական ձեռնարկություններում:

## ԿՈՎՍԱԿԱՆ

Քաղաքը գտնվում է ԱՀ հարավարևմտյան հատվածում՝ Քաշաթաղի շրջանում՝ նախկինում՝ Մեծ Հայքի Սյունիք նահանգի Կովսական գավառում: Որոշ աղբյուրներում Կովսականը ներկայացված է Կուսական, Կոսական տարբերակներով<sup>1438</sup>: Բնակավայրը տեղաբաշխված է Ողջի գետի աջակողմյան Բեխ, Վաչագան, Գեղանուշ վտակների շրջանում:

Միջնադարում բնակավայրն ունեցել է Բուրջևան անունը: Կարծիք կա, որ բնակավայրն ունեցել է նաև Աշտարակ, Բերքնի անունները: Վաղ միջնադարում Բուրջևանը ընդգրկված է եղել Կովսական գավառի կազմի մեջ: Միջին միջնադարում գավառը արդեն հայտնի էր Գրիամ անունով<sup>1439</sup>: Անվան այս փոփոխությունը կապված է Բուրջևանից ոչ շատ մեծ հեռավորության վրա 10-րդ դարում Սյունյաց իշխանների կողմից Գրիամ բերդի կառուցման հետ, որը միաժամանակ իշխանական բնակավայրի համարում ուներ:

<sup>1436</sup> Մանուկյան Մ., նշվ. աշխ., էջ 463:

<sup>1437</sup> ԱՀ առկա բնակչության թվաքանակը 2018 թ. հունվարի 1-ի դրությամբ, էջ 5:

<sup>1438</sup> Մովսեսի Խորենացվոյ Մատենագրութիւնք, Ի Վենետիկ, 1843, էջ 609:

<sup>1439</sup> Ստեփանոս Օրբելյան, Սյունիքի պատմություն, էջ 402:

19-րդ դարում թրքախոս քրդերը, հայտնվելով Բուրջևանում, իրենց լեզվին համահունչ գյուղն անվանեցին Պիրջևան կամ Փիրջևան: 1920-ական թվականների սկզբներին արաքսամերձ հայկական տարածքները բռնակցվեցին Ադրբեջանին:

Բնակավայրը 1923 թվականից ընդգրկված էր Կարմիր Քուրդիստանի օկրուգի կազմի մեջ: 1930 թ. կազմավորվեց Ջանգելանի վարչական շրջանը, և Փիրջևանն էլ դարձավ այդ միավորի կենտրոնը:

1957 թ. Փիրջևանը վերանվանվեց Ջանգելան և դարձավ քաղաքատիպ ավան: Ջանգելանը 1967 թ. հանրապետական ենթակայության քաղաքի կարգավիճակ ստացավ:

Ողջի գետափի հայաթափման գործընթացը նոր թափ ստացավ խորհրդային տարիներին:

Եթե 1959 թ. Ջանգելանի շրջանում դեռևս ապրում էր 324 հայ, ապա 1979 թ. մնացել էր ընդամենը 35-ը<sup>1440</sup>:

Շրջանի վերջին Տանձատափ գյուղից բնակիչները հեռացան 1967 թ.:

Արցախյան ազատագրական պատերազմի տարիներին թե՛ մարտական գործողություններ ծավալվեցին նաև Ջանգելանի շրջանում:

Ստանալով մարդկային, նյութական, ռազմատեխնիկական զգալի համալրում 1993 թ. հոկտեմբերի 21-23-ը Ջերբայիլի, Ֆիզուլու, Կուրաթլուի շրջաններում ադրբեջանական ուժերը հարձակման անցան: ԱՀ պաշտպանության բանակը ոչ միայն կանցրեց թշնամու հարձակումը, այլև սրընթաց գրոհով հոկտեմբերի 23-ին մտավ Հորադիզ կայարանը: Շրջափակման մեջ հայտնվեցին ոչ միայն ադրբեջանական ցաք ու ցրիվ խմբավորումները, այլ նաև խաղաղ բնակչությունը: Վերջիններին միջանցք տրվեց, որպեսզի հեռանան ռազմական գործողությունների թատերաբեմից: Հոկտեմբերի 28-ից հայկական ուժերը, մեծացնելով ճնշումը, նոյեմբերի 1-ին մտան նաև Ջանգելան շրջկենտրոնը:

1997 թ. սեպտեմբերից Կովսական անունը ստացած այս ավերված բնակավայրը սկսեցին վերականգնել Ադրբեջանից բռնագաղթված մի քանի հայ ընտանիքներ: Այստեղ հաստատվեցին նաև ՀՀ բնակավայրերից, իսկ վերջերս էլ Սիրիայից ներգաղթած հայկական ընտանիքները: Շուտով բնակավայրը ստացավ քաղաքի կարգավիճակ, և զարգացման նոր հորիզոններ բացվեցին:

1998 թ. սեպտեմբերի 1-ից Կովսականում գործում է միջնակարգ դպրոց: Աշակերտների թիվը տարեցտարի աճում է: 2018-2019 ուսումնական տարում դպրոցում սովորում է 105 աշակերտ, դասավանդում 14 ուսուցիչ: Տարբեր տարիների դպրոցի տնօրեններ են աշխատել Լարիսա Ավետիսյանը, Երվանդ Պյազյանը, Վարդան Մաղոյանը, Գոհար Կարապետյանը, Սերոբ Քարամյանը:

<sup>1440</sup> «Հայաստանի հանրապետություն», 18 ապրիլի, 1997:



Քաղաքը էլեկտրաֆիկացված է: Ունի խմելու ջրագիծ: Միաժամանակ համայնքի տարածքով անցնում են Կովսական-1, Կովսական-Աջափնյա-1, Կովսական-Աջափնյա-2 և Դիցմայրի ոռոգման ջրատարները, որոնք նոր հնարավորություններ են ընձեռում քաղաքի բնակչությանը՝ զարգացնելու հողագործությունը:

Հեռուստատեսությունը, ուղիղն, անլար և քջջային հեռախոսակապը, ինտերնետ ծառայությունը բնակչությանը հասանելի են:

Կովսականում գործում են քաղաքապետարան, դպրոց, «Բերձորի արվեստի և մշակույթի դպրոց» ՊՈԱԿԻ-ի մասնաճյուղը, 2 նախադպրոցական խմբեր, հիվանդանոց, մարզահրապարակ, շինանյութերի վերամշակման գործարան, առևտրի 5 կետեր: Կովսականով էր անցնում ներկայումս չգործող Միջնափնյա-Կապան երկաթուղին: Կովսականի համայնքում ընդգրկված են նաև Դիցմայրի և Քարատակ գյուղերը:

Կովսականում 2019 թ. տվյալներով կար 200 տուն, 800 բնակիչ<sup>141</sup>:

Նրանց հիմնական զբաղմունքը գյուղատնտեսությունն է:

### ԴԻՑԱՄԱՅՐԻ

Գյուղը գտնվում է ԱՀ հարավարևմտյան հատվածում՝ Քաղաքադի շրջանում՝ նախկինում՝ Սյունիքի Կովսական գավառում: Բնակավայրը տեղաբաշխված է Բասուտաջրի ստորին հոսանքում՝ գետի ձախափնյա հարթավայրում:

Դիցմայրիից ոչ շատ մեծ հեռավորության վրա է գտնվում Իրանի Իսլամական հանրապետությունը:

Բնակավայրի անվան և պատմության վերաբերյալ աղբյուրներում առայսօր հիշատակություններ և մանրամասնություններ չեն հայտնաբերվել: Գյուղը գտնվում է սոսիների պուրակում՝ Շիկահողի արգելոցի հարևանությամբ:

Սոսիների պուրակի վերաբերյալ Արցախում ժողովրդի մոտ մի հետաքրքիր ավանդություն է պահպանվել, ըստ որի՝ Ավարայրի ճակատամարտից հետո Բակ Առանշահիկն արցախյան գնդի գլուխն անցած գալիս են Արցախ՝ իրենց հետ բերելով նաև Վարդան սպարապետի անշնչացած մարմինը: Վայոց ձորում իրենց հետապնդող պարսիկների հետ ընդհարվելուց և կորուստներ ունենալուց հետո հասնում են Ողջի գետի ստորին հոսանք և ներկայիս Դիցմայրիի մոտ հողին են հանձնում զորավարի մարմինը: Հետագայում տեղաբնիկները այդ տարածքում Ավարայրի նահատակների հիշատակը հավերժացնող սոսիների պուրակ են հիմնադրել:

Վերոհիշյալ գրույցի մեկ այլ տարբերակով Դիցմայրի գյուղում ապստամբները մի քանի օր դադար են առնում, զոհվածներին էլ հուղարկավորում, իսկ Վարդան սպարապետի մարմինն էլ հասցնում Խաչենի Աստղաշեն գյուղը և այդտեղ էլ մի խորհրդավոր տեղում զորավարի մարմինը ամփոփում:

<sup>141</sup> ԱրՊՀ հայագիտական կենտրոն:

Երկու դեպքում էլ սոսիների պուրակը կապվում է Ավարայրի նահատակների անվան հետ:

Դիցմայրիի շրջակայքում առայսօր պահպանվում են Շաթառուզի եկեղեցու ավերակները:

18-րդ դարի երկրորդ կեսին և 19-րդ դարում քուրդ ցեղապետերին և պարսիկ խաներին հաջողվեց հայերին դուրս մղել Արաքսի ափամերձ տարածքներից:

Շուտով թուրքերն ու քրդերը հաստատվեցին հայկական գյուղերում, այդ թվում Դիցմայրիում:

Հայկական բնակավայրը նրանք անվանեցին Մեշադի-Իսմայիլի:

1930 թ. վերոհիշյալ գյուղը գտնվում էր Զանգեզանի շրջանում:

1993 թ. հոկտեմբերի 28-29-ին ԱՀ պաշտպանության բանակի հարվածների տակ ազատագրվեց Մեշադի Իսմայիլին:

ՊԲ ստորաբաժանումները հումանիտար միջանցք թողեցին, որպեսզի խաղաղ բնակչությունը հեռանա այդ վայրերից:

1997 թ. և դրան հաջորդած տարիներին գյուղում հաստատվեցին Ադրբեջանից քոնազադթված հայ ընտանիքներ, ինչպես նաև ՀՀ տարբեր բնակավայրերի քաղաքացիներ:

2000 թվականից Դիցմայրիում գործում է միջնակարգ դպրոց: 2018-2019 ուսումնական տարում դպրոցում սովորում էր 15 աշակերտ:

Տարբեր տարիների դպրոցի տնօրենի պաշտոնը վարել են Ա. Մխիթարյանը, Օ. Ներսիսյանը, Ս. Բալասանյանը:

Գյուղի երիտասարդները մասնակցել են 2016 թ. ապրիլյան պատերազմին: Դիցմայրին ընդգրկված է Կովսական համայնքի կազմի մեջ:

Բնակավայրը էլեկտրաֆիկացված է: Խմելու ջրի հարցը լուծվել է անհատական ջրհորների միջոցով:

Գյուղի հարթավայրային գոտում լինելու հանգամանքը, ինչպես նաև ջրային պաշարների առկայությունը նպաստում են հողագործության զարգացմանը:

Դիցմայրիում 2003 թ. կար 77 մարդ, 2005 թ.՝ 67 մարդ, 2010 թ.՝ 55 մարդ<sup>142</sup>, իսկ 2018 թ.՝ 21 տուն, 76 մարդ<sup>143</sup>: Նրանց հիմնական զբաղմունքը գյուղատնտեսությունն է:

<sup>142</sup> Մանուկյան Մ., նշվ. աշխ., էջ 469:

<sup>143</sup> ԱՀ առկա բնակչության թվաքանակը 2018 թ. հունվարի 1-ի դրությամբ, էջ 5:

### ԿԵՐԵՆ

Գյուղը գտնվում է ԱՀ հարավային հատվածում՝ Քաշաթաղի շրջանում՝ նախկինում՝ Սյունիքի Կովսական գավառում: Բնակավայրը տեղաբաշխված է Ողջի գետի միջին հոսանքի աջ ափին՝ Կովսական Կապան ճանապարհի վրա:

Կարծիք կա, որ գյուղը գոյություն ունի վաղ միջնադարից և կրում էր Կերեն անունը<sup>1444</sup>: Նշված տարածքը Արևելյան Հայաստանի ամենախիտ բնակեցված վայրերից մեկն է եղել:

1996 թ. ՀՀ Ազգագրության, հնագիտության ինստիտուտի մասնագետները Ողջի գետի երկու ափերին պեղումներ են կատարել: Հաշվառվել են 100-ից ավելի դամբարանաբլուրներ: Դրանցից մի քանիսը պեղվել են և հայտնաբերվել երկաթի դարաշրջանի, մասնավորապես Վանի թագավորության մշակույթին առնչվող նյութեր՝ արձաններ, կարասներ, արծաթյա սրվակ, ծիսական անոթներ, խեցեղեն իրեր, որոնք այսօր պահվում են Արցախի պատմաերկրագիտական թանգարանում:

Կերենից ոչ շատ մեծ հեռավորության վրա են գտնվում հայկական Բերքնի (Շատարիս) գյուղի մնացորդները:

Գյուղատեղիից 1 կմ հյուսիս-արևմուտք պահպանվել է 16-րդ դարի միանավ թաղածածկ եկեղեցի<sup>1445</sup>:

Շատարիսի հայերը խորհրդային տարիներին ստիպված հեռացել են իրենց բնակավայրերից և հաստատվել Սյունիքի Շիկահող գյուղում:

Խորհրդային տարիներին Կերենում հաստատվել են թրքախոս քրդեր և գյուղը անվանել Կարագյոլ:

1923 թ. Կարագյոլը Կարմիր Քուրդիստանի օկրուգի, իսկ 1930 թ.՝ Զանգեզանի շրջանի կազմում էր:

1993 թ. հոկտեմբերի 23-ին ԱՀ Պաշտպանության բանակի ստորաբաժանումները, մի քանի ուղղություններով զարգացնելով հարձակումը, ձնշել են Հորադիզում և նրա շրջակայքում տեղաբաշխված թշնամու հենակետերը: Զանգեզանի, Ջերբայիլի և Կուբաթլուի շրջաններում գտնվող Ադրբեջանի զինված ուժերի ստորաբաժանումները և խաղաղ բնակչությունը հայտնվել էին շրջափակման մեջ: Հոկտեմբերի 25-ի կեսօրին ՊԲ հրամանատարությունը միակողմանիորեն դադարեցրել էր մարտական գործողությունները և հնարավորություն տվել խաղաղ բնակչությանը՝ հեռանալու ռազմագործողությունների թատերաբեմից: Առիթից օգտվելով հակառակորդը սկսեց հրթիռակոծել Հաղրութի շրջանի խաղաղ բնակավայրերը, օգտագործվել է նաև օդուժը: Հոկտեմբերի 26-ին, վերսկսելով հարձակումը, հայկական ստորաբաժանումները ձնշել են Խանլըղ բնակավայրի ռազմական հենակետը:

<sup>1444</sup> ԱրՊՀ հայագիտական կենտրոն:

<sup>1445</sup> Կարապետյան Ս., Հայ մշակույթի հուշարձանները խորհրդային Ադրբեջանին բռնակցված շրջաններում, էջ 208:

Հոկտեմբերի 27-ին՝ ժամը 18:00-ից, Իրանի Իսլամական հանրապետության և Հայաստանի հանրապետության նախագահների կոչով ՊԲ-ի հրամանատարությունը դարձյալ դադարեցրել է ռազմական գործողությունները՝ հնարավորություն ընձեռելով Զանգեզանի շրջանի խաղաղ բնակչության մնացած մասին դուրս գալու մարտական գործողությունների տարածքից: Հոկտեմբերի 28-ին՝ ժամը 17:00-ին, հակառակորդը մեծաքանակ ուժերով հարձակման է անցել Բոյուկ Բահմանլու բնակավայրի ուղղությամբ՝ նպատակ ունենալով վերահաստատվել նախկին դիրքերում: Տևական մարտերից հետո ՊԲ-ն սկզբում կասեցրել էր հակառակորդի ուժերի առաջխաղացումը, ապա ձեռնամուխ եղել կրակակետերը վերացնելուն: Ադրբեջանական բանակի կազմավորումները, չդիմանալով դարաբաղյան զինուժի շարունակական ճնշմանը, լքել են գրաված դիրքերը և Արաքսի ծանծաղուտներով հեռացել Իրանի տարածքը: Հոկտեմբերի 28-ին ՊԲ մարտիկները մտել են Մինջևան երկաթուղային կայարանը: Նոյեմբերի 1-ին ՊԲ վերահսկողության տակ են անցել Զանգեզանի շրջանի բնակավայրերը, այդ թվում Կարագյոլը:

1998 թ. սկսվել էր Կարագյոլի վերաբնակեցումը: 1998 թ. հուլիսի 6-ին այն վարչական միավորի կարգավիճակ ստացավ, և վերականգնվեց պատմական Կերեն անունը: Այստեղ առաջինն իր ընտանիքով վերահաստատվեց Վլադիմիր Թումայանը, ով համայնքը ղեկավարեց մինչև 2008 թ.:

Բնակչության արտահոսքի պատճառով 2008 թ. համայնքը, որի կազմի մեջ էին նաև Գրիամ և Սպիտակաշեն գյուղերը, լուծարվեց և դարձավ Կովսականի համայնքի վարչական տարածք:

2012 թ. օգոստոսից Կերենի վերաբնակեցման նոր գործընթաց սկսվեց: Առաջինը այստեղ հաստատվեցին 3 ընտանիքներ՝ Տավուշի մարզի Դիլիջան քաղաքից, (Ա. Ամիրխանյան), Սյունիքի մարզի Դաստակերտ քաղաքից (Տ. Բաղալյան) և Կապան քաղաքից (Ա. Ավագյան):

2013 թ. Կերենը հարևան Գրիամ և Սպիտակաշեն գյուղերի հետ կրկին առանձին համայնք է կազմում:

2002 թ. բացվել է Կերենի միջնակարգ դպրոցը: Աշակերտների թվաքանակի կրճատման պատճառով այն շուտով փակվեց:

2012 թ. սեպտեմբերի 3-ին նորից վերաբացվեց Կերենի միջնակարգ դպրոցը: 2013-2014 ուսումնական տարում դպրոցում սովորել է 26 աշակերտ, դասավանդել 12 ուսուցիչ:

Դպրոցի տնօրեններ են աշխատել Վլադիմիր Թումասյանը և Անուշ Աբրահամյանը:

2016 թ. ապրիլյան պատերազմի օրերին գյուղի բնակիչներն իրենց ներդրումն ունեցան երկրի սահմանների պաշտպանության գործում:

Բնակավայրը լեկտրաֆիկացված է: Ջրամատակարարումը իրականացվում է ինքնահոս եղանակով:

Բջջային հեռախոսակապը և ինտերնետ ծառայությունները բնակչությանը հասանելի են:

Համայնքն ունի գյուղապետարան, դպրոց:

Կերենում 2003 թ. կար 32 մարդ, 2010 թ.<sup>1446</sup>, 2018 թ.<sup>1447</sup> 9 տուն, 22 մարդ<sup>1447</sup>: Նրանց հիմնական զբաղմունքը գյուղատնտեսությունն է:

## ՔԱՐԱՏԱԿ

Գյուղը գտնվում է ԱՀ հարավային հատվածում՝ Քաշաթաղի շրջանում՝ նախկինում՝ Սյունիքի Կովսական գավառում: Բնակավայրը տեղաբաշխված է Ողջիի և Բաստաջրի միջագետքում: Հարավ-արևմուտքից Քարատակը սահմանակից է ՀՀ-ին: Արևելքում բնակավայրից ոչ շատ մեծ հեռավորության վրա է գտնվում Իրանի Իսլամական հանրապետությունը:

18-րդ դարի սկզբներին Դավիթ Բեկի և Մխիթար Սպարապետի գլխավորած ազատագրական պայքարի տարիներին Քարատակը գտնվում էր Սյունիքի իշխանության Գիլաբերդ գավառում:

18-րդ դարի երկրորդ կեսին և 19-րդ դարի սկզբներին Ղարաթաղի և Նախիջևանի խաների, քրդական ցեղերի ճնշման տակ տարածաշրջանի բնակավայրերը հայաթափվել էին: Այս հանգամանքն էլ պատճառ դարձավ, որ տվյալ գավառի գյուղերի, այդ թվում՝ Քարատակի պատմական անցյալի մանրամասները և անգամ անունը, մոռացության մատնվեն:

19-րդ դարի սկզբներին ամայության մատնված գյուղում հաստատվել էին թուրք և քուրդ խաշնարած մի քանի ընտանիքներ: Հայկական գյուղը նրանք անվանակոչեցին Քեչիկլի:

Մի քանի տասնամյակի ընթացքում գյուղում հաստատված թուրքերն ու քրդերը հիմնահատակ կործանել էին հայկական պատմամշակութային արժեքները: Խորհրդային տարիներին դա առավել ծրագրված բնույթ ստացավ: Այստեղ այդ հուշարձանների հետքերն անգամ չեն երևում:

Ադրբեջանում խորհրդային կարգերի հաստատվելուց հետո Մոսկվայի կենտրոնական բոլշևիկյան իշխանության որոշմամբ այս տարածքները բռնակցվեցին ԱևՍՀ-ին:

1923 թ. Քարատակը գտնվում էր ԱևՍՀ Կարմիր Քուրդիստանի օկրուգի, իսկ 1930 թ.<sup>1448</sup> Զանգեզանի շրջանի կազմի մեջ:

1993 թ. նոյեմբերի սկզբներին ԱՀ Պաշտպանության բանակի հարվածների տակ գյուղը ազատագրվեց:

1998 թ. սկսվեց գյուղի վերաբնակեցման գործընթացը: Այստեղ հաստատվեցին ՀՀ-ի տարբեր բնակավայրերից մի քանի ընտանիքներ:

Գյուղը ստացավ Քարատակ անունը:

Բնակավայրը ընդգրկված է Կովսական համայնքի կազմում:

Գյուղի աշակերտները հաճախում են Դիցմայրիի միջնակարգ դպրոց: Բնակավայրն ունի բազմաթիվ հիմնախնիրներ՝ կապված էլեկտրականության, ջրի, բնակչության սպասարկման տարբեր ոլորտների հետ:

Քարատակում 2005 թ. կար 10 մարդ, 2010 թ.<sup>1449</sup>, 2018 թ.<sup>1449</sup> 4 տուն, 13 մարդ<sup>1449</sup>: Նրանց հիմնական զբաղմունքը գյուղատնտեսությունն է:

## ԳՐՀԱՄ

Գյուղը գտնվում է ԱՀ հարավային հատվածում՝ Քաշաթաղի շրջանում՝ նախկինում՝ Սյունիքի Կովսական գավառում: Բնակավայրը տեղաբաշխված է Կերեն գյուղից 1 կմ դեպի արևմուտք՝ Ողջի գետի միջին հոսանքի աջափնյա բլրապատ հարթավայրային մասում:

Գրիամը Սյունիքի հնագույն բնակավայրերից մեկն է:

Հաշվի առնելով այն հանգամանքը, որ տվյալ տարածքը հնագույն ժամանակներից խիտ բնակեցված է եղել, 1996 թ. ՀՀ Ազգագրության, հնագիտության ինստիտուտի մասնագետները Ողջի գետի երկու ափերին պեղումներ են կատարել:

Գրիամ գյուղի մոտ գտնվող դամբարանաբլուրներից հնագետները հայտնաբերել են ուշ բրոնզի և վաղ երկաթի դարաշրջաններին պատկանող նյութեր, ինչպես նաև բնակավայրի հետքեր:

Գյուղը առավել շատ հայտնի է բնակավայրի մոտ գտնվող Գրիամ բերդով: Սյունյաց իշխանության (821–987 թթ.), այնուհետև թագավորության տարիներին (987–1070 թթ.) Գրիամ բերդը կարևոր դերակատարություն է ունեցել: Այն ոչ միայն գավառի գլխավոր բերդն էր, այլև իշխանական նստավայրը:

Վերոհիշյալ ժամանակաշրջանում բերդը այնքան նշանավոր էր, որ նրա անունից Կովսական գավառը անվանվել է նաև Գրիամ<sup>1450</sup>:

Սյունյաց Գրիգոր թագավորը, որ ժառանգներ չունեի, իր դստերը՝ Կատային, ամուսնացնում է Խաչենի Հասան Գեռաբարեցի իշխանի հետ և նրան դարձնում թագաժառանգ:

Սյունիքում Հասան Գեռաբարեցու իշխանության շրջանը (1066–1070 թթ.) համընկավ թագավորության վրա սելջուկ թուրքերի ճնշումների մեծացման հետ:

<sup>1448</sup> Մանուկյան Մ., նշվ. աշխ., էջ 469:

<sup>1449</sup> ԱՀ առկա բնակչության թվաքանակը 2018 թ. հունվարի 1-ի դրությամբ, էջ 5:

<sup>1450</sup> Ստեփանոս Օրբելյան, Սյունիքի Պատմություն, էջ 402:

<sup>1446</sup> Մանուկյան Մ., նշվ. աշխ., էջ 508:

<sup>1447</sup> ԱՀ առկա բնակչության թվաքանակը 2018 թ. հունվարի 1-ի դրությամբ, էջ 5:

1070 թ. սելջուկները նվաճեցին Գրիամը, Գեղին, Կաքավաբերդը և Բաղաբերդը: Հասան Գեոաբարեցին ստիպված իր ընտանիքի հետ գիշերով Բաղաբերդից հեռանում է Խաչեն<sup>1451</sup>:

Այդ դեպքերից հետո Գրիամը կորցրեց իր երբեմնի դերն ու նշանակությունը:

17–18–րդ դարերում Կովսական–Գրիամ գավառը տրոհվեց մի շարք գավառակների՝ Չավանդուր, Գիլաբերդ, Գրիամ, Աճան (Աճանան), մասամբ Բարգուշատ<sup>1452</sup>: Երբեմնի հայաշատ գավառը 18–րդ դարի վերջերին և 19–րդ դարի սկզբներին թուրքերի և քրդերի ճնշումների տակ զրկվեց իր նախկին տերերից:

Գրիամում հաստատված թուրքերն ու քրդերը բնակավայրը անվանակոչել էին Քեչիկլի: Նրանք հիմնահատակ կործանել էին հայկական բնակավայրի պատմամշակութային արժեքները:

Խորհրդային տարիներին Գրիամը բռնակցվեց Ադրբեջանին:

1923 թ. Քեչիկլին գտնվում էր ԱԽՍՀ Կարմիր Քուրդիստանի, իսկ 1930 թ.՝ Զանգելանի շրջանի կազմի մեջ:

1993 թ. նոյեմբերի սկզբներին ԱՀ Պաշտպանության բանակի հարվածների տակ ազատագրվեց հնադարյան հայկական այդ հողակտորը:

1998 թ. սկսվեց այդ տարածքների վերաբնակեցման գործընթացը:

Գյուղում հաստատվեցին ՀՀ բնակավայրերից մի քանի ընտանիքներ: Նորից վերականգնվեց բնակավայրի պատմական Գրիամ անունը:

Կերեն համայնքի կազմի մեջ է ընդգրկված Գրիամ գյուղը: Գրիամի աշակերտները սովորում են Կերենի միջնակարգ դպրոցում: Բնակավայրն ունի բազմաթիվ հիմնախնդիրներ՝ կապված էլեկտրականության, ջրի ճանապարհների, բնակչության սպասարկման տարբեր ոլորտների հետ:

Գրիամում 2010 թ. կար 17 մարդ<sup>1453</sup>, 2018 թ.՝ 12 տուն, 32 մարդ<sup>1454</sup>: Նրանց հիմնական զբաղմունքը գյուղատնտեսությունն է:

## ՍՊԻՏԱԿԱՇԵՆ

Գյուղը գտնվում է ԱՀ հարավային հատվածում՝ Քաշաթաղի շրջանում՝ նախկինում՝ Սյունիքի Կովսական գավառում: Բնակավայրը տեղաբաշխված է Կերեն գյուղից 2 կմ դեպի արևմուտք՝ Ողջի գետի միջին հոսանքի աջափնյա բլրապատ հարթավայրում: Գյուղից դեպի արևմուտք գտնվում է Հայաստանի Հանրապետությունը, իսկ արևելք՝ Իրանի Իսլամական հանրապետությունը:

<sup>1451</sup> Բալայան Վ., Արցախի պատմությունը, էջ 89:

<sup>1452</sup> Կարապետյան Ս., Հայ մշակույթի հուշարձանները խորհրդային Ադրբեջանին բռնակցված շրջաններում, էջ 202–203:

<sup>1453</sup> ԱրՊՀ հայագիտական կենտրոն:

<sup>1454</sup> ԱՀ առկա բնակչության թվաքանակը 2018 թ. հունվարի 1–ի դրությամբ, էջ 5:

18–րդ դարի երկրորդ կեսին և 19–րդ դարի սկզբներին Ղարաթաղի և Նախիջանի խաների ու քրդական ցեղերի ճնշման տակ տարածաշրջանի բնակավայրերը հայաթափվել էին: Այս հանգամանքն էլ պատճառ դարձավ, որ տվյալ գավառի գյուղերի, այդ թվում Սպիտակաշենի պատմական անցյալի մանրամասներն ու անգամ անունը մոռացության մատնվեին:

18–րդ դարի սկզբներին Սպիտակաշենը գտնվում էր Սյունիքի անկախ իշխանության Գիլաբերդ գավառում:

19–րդ դարի սկզբներին ամայության մատնված գյուղում հաստատվել էին թուրք և քուրդ խաշնարած մի քանի ընտանիքներ: Հայկական գյուղը նրանք անվանել էին Աղքենդ:

Մի քանի տասնամյակի ընթացքում գյուղում հաստատված թուրքերն ու քրդերը հիմնահատակ կործանել էին հայկական պատմամշակութային արժեքները: Խորհրդային տարիներին մասնավորապես ՀԽՍՀ–ի սահմանամերձ նախկին հայկական բնակավայրերի նկատմամբ դա առավել ծրագրված քնույթ էր ստացել: Այսօր այդ հուշարձանների հետքերն անգամ չեն երևում:

Ադրբեջանում խորհրդային կարգերի հաստատվելուց հետո Մոսկվայի կենտրոնական իշխանության որոշմամբ այս տարածքները բռնակցվեցին ԱԽՍՀ–ին:

1923 թ. Սպիտակաշենը գտնվում էր ԱԽՍՀ Կարմիր Քուրդիստանի սկրուգի, իսկ 1930 թ.՝ Զանգելանի շրջանի կազմի մեջ:

1993 թ. նոյեմբերին ԱՀ Պաշտպանության բանակի հարվածների տակ գյուղը ազատագրվեց:

1998 թ. սկսվեց գյուղի վերաբնակեցման գործընթացը: Այստեղ հաստատվեցին ՀՀ–ի տարբեր բնակավայրերից մի քանի ընտանիքներ:

Գյուղը ստացավ Սպիտակաշեն անունը:

Գյուղի աշակերտները հաճախում են Կերենի միջնակարգ դպրոցը:

Բնակավայրը ունի բազմաթիվ հիմնախնդիրներ կապված էլեկտրականության, ջրի, բնակչության սպասարկման տարբեր ոլորտների հետ:

Սպիտակաշենում 2010 թ. կար 17 մարդ<sup>1455</sup>, 2015 թ.՝ 7 տուն, 27 մարդ<sup>1456</sup>, 2018 թ.՝ 3 տուն, 13 մարդ<sup>1457</sup>: Նրանց հիմնական զբաղմունքը գյուղատնտեսությունն է:

<sup>1455</sup> Մանուկյան Մ., նշվ. աշխ., էջ 510:

<sup>1456</sup> Ղահրամանյան Հ., նշվ. աշխ., էջ 355:

<sup>1457</sup> ԱՀ առկա բնակչության թվաքանակը 2018 թ. հունվարի 1–ի դրությամբ, էջ 5:

### ՄԻՋՆԱՎԱՆ

Քաղաքը գտնվում է ԱՀ հարավային հատվածում՝ Քաղաքադի շրջանում՝ նախկինում՝ Սյունիքի Կովսական գավառում: Բնակավայրը տեղաբաշխված է Ողջի և Արաքս գետերի միախառնման տեղից 2 կմ դեպի հյուսիս-արևմուտք:

Մինչևանը Սյունիքի հնագույն բնակավայրերից մեկն է:

Սյունիքը Պարսկաստանի հետ կապող առանցքային կետում լինելով՝ բնակավայրը միջնադարում զարգացել և կարևոր դերակատարություն է ունեցել ինչպես Սյունիքի, այնպես էլ Արցախի համար:

Միջին արևելքից դեպի Սյունիք և Արցախ տանող ճանապարհների վրա գտնվելով, 11-րդ դարի կեսերից սկսած՝ սելջուկ թուրքերի, մոնղոլական, թուրքմենական ցեղերի պարսիկների, թուրքերի, քրդերի արշավանքների պատճառով մշտապես ավերվել է: 18-րդ դարի վերջերին և 19-րդ դարի կեսերին ավանի հայ բնակչությունը բռնում է արտագաղթի ճանապարհը: Պարապը շուտով լցվում է թուրքերի և քրդերի կողմից:

Մի քանի տարվա ընթացքում ավանում հաստատված թուրքերն ու քրդերը հիմնա-հատակ կործանել էին հայկական պատմամշակութային արժեքները:

Արցախի Ռուսաստանին անցնելուց հետո՝ մինչև 1917 թ. դեկտեմբերը, բնակավայրը Ելիզավետպոլի նահանգի կազմի մեջ էր:

1917-1920 թ. Արցախի անկախ պետության գոյության շրջանում Մինջևանը գտնվում էր հայկական իշխանությունների իրավասությունների ներքո:

1921 թ. Մոսկվայի բոլշևիկյան կենտրոնական իշխանությունների թեթև ձեռքով այս տարածքները բռնակցվեցին ԱԽՍՀ-ին:

Բնակավայրը կարևոր հանգուցակետում լինելով Նախիջևանի Ինքնավար հանրապետությունը ԱԽՍՀ-ի հետ երկաթուղային կապ ստեղծելու նպատակով Բաքվի իշխանությունները այստեղ ստեղծեցին առանձին կայարան:

Խորհրդային տարիներին Մինջևանը գտնվում էր Կարմիր Քուրդիստանի օկրուգի, այնուհետև Ջանգելյանի վարչական շրջանի կազմի մեջ: 1993 թ. հոկտեմբերի վերջերին և նոյեմբերի սկզբներին ԱՀ Պաշտպանության բանակի հարվածների տակ բնակավայրը ազատագրվեց:

1995 թ. օգոստոսից այստեղ հաստատվեցին Ադրբեջանից բռնագաղթված և ՀՀ բնակավայրերից տեղափոխված հայ ընտանիքներ:

Շուտով բնակավայրը ստացավ քաղաքի կարգավիճակ, վերանվանվեց ու ստացավ Միջնավան անվանումը:

1996 թ. քաղաքում բացվել էր միջնակարգ դպրոց: 2013-2014 ուսումնական տարում դպրոցում սովորում էր 82 աշակերտ, դասավանդում՝ 18 ուսուցիչ: Հիմնադրման օրվանից դպրոցի տնօրենն է Մ. Սարգսյանը:

Քաղաքը էլեկտրաֆիկացված է: Ունի խմելու ջրագիծ: Բնակիչներն ունեն նաև անհատական ջրհորներ:

Հեռուստատեսությունը, ուղիոն, անլար և բջջային հեռախոսակապը, ինտերնետ ծառայությունները բնակչությանը հասանելի են:

Համայնքում գործում են քաղաքապետարան, դպրոց, հիվանդանոց, մանկապարտեզ, «Բերձորի արվեստի և սպորտի դպրոց» ՊՈԱԿ-ի Միջնավանի մասնաճյուղը, մարզահրապարակ, կարի բաժանմունք, մշակույթի տուն, շինանյութերի կոմբինատ, առևտրի 2 կետեր:

Համայնքի տարածքով անցնում են ոռոգման ջրատարներ, որոնք նպաստում են հողագործության զարգացմանը:

Միջնավանում 2005 թ. կար 324 մարդ<sup>1458</sup>, 2015 թ.՝ 138 տուն, 483 մարդ<sup>1459</sup>, 2018 թ.՝ 86 տնտեսություն, 322 մարդ<sup>1460</sup>: Նրանց հիմնական զբաղմունքը գյուղատնտեսությունն է: Բնակչության մի մասն էլ աշխատում է պետական հիմնարկություններում:

### ԱԼԱՇԿԵՐՏ

Գյուղը գտնվում է ԱՀ հարավային հատվածում՝ նախկինում՝ Սյունիքի Կովսական գավառում: Բնակավայրը տեղաբաշխված է Ողջի գետի աջափնյա ձորալանջին: Բնակավայրից ոչ շատ մեծ հեռավորության վրա է գտնվում Իրանի Իսլամական հանրապետությունը:

18-րդ դարի սկզբներին Ալաշկերտը գտնվում էր Սյունիքի իշխանության Ջրաբերդ գավառում:

18-րդ դարի երկրորդ կեսին և 19-րդ դարի սկզբներին Ղարաբաղի և Նախիջևանի խաների ու քրդական ցեղերի ճնշման տակ տարածաշրջանի բնակավայրերը հայաթափվել էին: Այս հանգամանքն էլ պատճառ դարձավ, որ տվյալ գավառի գյուղերի, այդ թվում Ալաշկերտի պատմական անցյալի մանրամասները և անգամ անունը, մոռացության մատնվեց:

19-րդ դարի սկզբներին ամայության մատնված գյուղում հաստատվել էին քուրդ խաշնարած մի քանի ընտանիքներ: Հայկական գյուղը նրանք անվանեցին Կրիխ-Մուշան:

Մի քանի տասնամյակի ընթացքում գյուղում հաստատված թուրքերն ու քրդերը հիմնահատակ կործանել են հայկական պատմամշակութային արժեքները: Խորհրդային տարիներին դա առավել ծրագրված բնույթ ստացավ: Այսօր այդ հուշարձանների հետքերն անգամ չեն երևում:

Ադրբեջանում խորհրդային կարգերի հաստատվելուց հետո Մոսկվայի կենտրոնական բոլշևիկյան իշխանության որոշմամբ այս տարածքները բռնակցվեցին ԱԽՍՀ-ին:

<sup>1458</sup> Մանուկյան Մ., նշվ. աշխ., էջ 469:

<sup>1459</sup> Ղահրամանյան Հ., նշվ. աշխ., էջ 324:

<sup>1460</sup> ԱՀ առկա բնակչության թվաքանակը 2018 թ. հունվարի 1-ի դրությամբ, էջ 5:

Ալաշկերտը 1923 թ. գտնվում էր ԱևՍՀ Կարմիր Քուրդիստանի օկրուգի, իսկ 1930 թ.՝ Ջանգելանի շրջանի կազմում:

1993 թ. նոյեմբերի սկզբներին ԱՀ Պաշտպանության բանակի հարվածների տակ գյուղը ազատագրվեց:

1997 թ. սկսվեց գյուղի վերաբնակեցման գործընթացը: Այստեղ հաստատվել էին ինչպես Ադրբեջանից բռնագաղթված հայ ընտանիքներ, այնպես էլ ՀՀ-ի բնակավայրերից տեղափոխված քաղաքացիներ:

Գյուղը ստացավ Ալաշկերտ անունը:

1999 թ. սեպտեմբերի 1-ից իր գործունեությունը սկսեց Ալաշկերտի միջնակարգ դպրոցը, որտեղ սովորում էր 18 աշակերտ, դասավանդում՝ 6 ուսուցիչ: 2015–2016 ուսումնական տարում դպրոցում սովորում էր 32 աշակերտ, դասավանդում՝ 16 ուսուցիչ: Տարբեր տարիների դպրոցի տնօրեններ են աշխատել Յու. Բաղդասարյանը, Լ. Հակոբյանը:

Գյուղը էլեկտրաֆիկացված է: Խմելու ջրի հարցը լուծվել է անհատական ջրհորների միջոցով: Համայնքի տարածքով անցնող Ալաշկերտ-1, Ալաշկերտ-2, ոռոգման ջրատարները նպաստում են հողագործության զարգացմանը:

Հեռուստատեսությունը, քջջային և անլար հեռախոսակապը, ինտերնետ ծառայությունները բնակչությանը հասանելի են:

Բնակավայրը ունի գյուղապետարան, դպրոց:

Ալաշկերտում 2010 թ. կար 104 մարդ<sup>1461</sup>, 2015 թ.՝ 36 տուն, 126 մարդ<sup>1462</sup>, 2018 թ.՝ 31 տուն, 119 մարդ<sup>1463</sup>: Նրանց հիմնական զբաղմունքը գյուղատնտեսությունն է:

### ԱՂԱՁՈՐ

Գյուղը գտնվում է ԱՀ հարավարևմտյան հատվածում՝ Քաշաթաղի շրջանում՝ նախկինում՝ Արցախի Պարսկանք գավառում: Բնակավայրը տեղաբաշխված է Հակարի գետի ստորին հոսանքի ձախափնյա հարթավայրում: Գյուղից ոչ շատ մեծ հեռավորության վրա է գտնվում Իրանի Իսլամական հանրապետությունը:

Բնակավայրի անվան և պատմության վերաբերյալ աղբյուրներում առայսօր հիշատակություններ չեն հայտնաբերվել:

18-րդ դարի երկրորդ կեսին և 19-րդ դարում քուրդ ցեղապետերին և պարսիկ խաներին հաջողվեց հայերին դուրս մղել Արաքսի ափամերձ տարածքներից:

Բնաշխարհագրական միջավայրը հարմարավետ էր, մյուս կողմից էլ այստեղ գտնվող հայկական նախկին բնակավայրերը հնարավորություն ընձեռեցին, որ թուրքերն ու քրդերը անցնեն նստակեցության:

<sup>1461</sup> Մանուկյան Մ., նշվ. աշխ., էջ 474:  
<sup>1462</sup> Ղահրամանյան Հ., նշվ. աշխ., էջ 326:  
<sup>1463</sup> ԱՀ առկա բնակչության թվաքանակը 2018 թ. հունվարի 1-ի դրությամբ, էջ 5:

Հայկական բնակավայրը նրանք անվանել էին Աղալի: Այդ նույն տարածքում եկվորները խորհրդային տարիներին հիմնել էին ևս 2 բնակավայր: Այդպես խորհրդային տարիներին վերոհիշյալ տարածքներում կային Աղալի-1, Աղալի-2, Աղալի-3 անուններով թուրքաքրդաբնակ 3 գյուղեր:

1930 թ. վերոհիշյալ գյուղերը ընդգրկված էին ԱևՍՀ Ջանգելանի շրջանի կազմի մեջ: Չնայած բռնաճնշումներին, խորհրդային տարիներին Ջանգելանի շրջանում դեռևս հայ ընտանիքներ կային:

Այսպես՝ 1959 թ. Ջանգելանի շրջանում կար 324 հայ, 1979 թ. արդեն մնացել էր 35 հոգի<sup>1464</sup>:

1993 թ. հոկտեմբերի 28-ից նոյեմբերի 1-ը ընկած ժամանակահատվածում ԱՀ Պաշտպանության բանակի հարվածների տակ ազատագրվեց ողջ Ջանգելանի շրջանը, այդ թվում՝ վերոհիշյալ բնակավայրը: ԱՀ ՊԲ ստորաբաժանումները հումանիտար միջանցք թողեցին, որպեսզի խաղաղ բնակչությունը հեռանա այդ վայրերից:

1999 թ. և դրան հաջորդած տարիներին գյուղում հաստատվեցին Ադրբեջանից բռնագաղթված հայ ընտանիքներ, ինչպես նաև Վայոց ձորի, մասնավորապես Աղնջաձոր համայնքի, Արարատի և Արմավիրի մարզերի բնակիչները: Բնակավայրը ստացավ Աղաձոր անունը:

2006 թ. հիմնադրվեց Աղաձորի միջնակարգ դպրոցը: 2014–2015 ուսումնական տարում դպրոցում սովորում էր 38 աշակերտ, դասավանդում՝ 12 ուսուցիչ: 2015 թ. կրթօջախը անվանվել է դպրոցի շրջանավարտ, 2015 թ. մարտի 19-ին ԱՀ սահմանների պաշտպանության ժամանակ զոհված Հակոբ Խաչատրյանի անունով:

Գյուղի երիտասարդները մասնակցել են 2016 թ. ապրիլյան պատերազմին: Աղաձորում և նրա շրջակայքում եղած պատմամշակութային նշանակության հուշարձանները թուրքերի և քրդերի կողմից ոչնչացվել են: Գյուղում այսօր մնացած մզկիթը հիմնված է միջնադարյան հայոց եկեղեցու հիմքերի վրա<sup>1465</sup>:

Համայնքը էլեկտրաֆիկացված է: Խմելու ջրի հարցը լուծվել է անհատական ջրհորների միջոցով: Գյուղի տարածքով է անցնում Աղաձոր-1, Աղաձոր-2 ոռոգման ջրատարները, որոնք նպաստում են հողագործության զարգացմանը:

Համայնքն ունի գյուղապետարան, դպրոց:

Աղաձորում 2010 թ. կար 24 տուն, 101 մարդ<sup>1466</sup>, 2018 թ.՝ 25 տուն, 89 մարդ<sup>1467</sup>: Նրանց հիմնական զբաղմունքը գյուղատնտեսությունն է:

<sup>1464</sup> Բալայան Վ., Դրվագներ..., էջ 254:  
<sup>1465</sup> Կարապետյան Ս., Հայ մշակույթի հուշարձանները խորհրդային Ադրբեջանին բռնակցված շրջաններում, էջ 203:  
<sup>1466</sup> ԱրԴՀ հայագիտական կենտրոն:  
<sup>1467</sup> ԱՀ առկա բնակչության թվաքանակը 2018 թ. հունվարի 1-ի դրությամբ, էջ 5:



## ԱՂԱՆՈՒՍ

Գյուղը գտնվում է ԱՀ արևմտյան հատվածում՝ Քաշաթաղի շրջանում՝ նախկինում՝ Արցախի Բերդաձոր գավառում: Բնակավայրը տեղակայված է Հակարի գետի միջին հոսանքի ձախափնյա վտակի ձորալանջին:

19-րդ դարում քրդական ցեղերի ճնշման տակ տարածաշրջանի բնակավայրերը հիմնականում հայաթափվել էին: 19-րդ դարի երկրորդ կեսին Աղանուսում հաստատվել էին թրքախոս քոչվոր քրդերի մի քանի ընտանիքներ, որոնք էլ գյուղի մոտ գտնվող հանքային թթու ջրի անունից բանակվայրը անվանակոչել են Թուրշու:

Մի քանի տասնամյակի ընթացքում Աղանուսում և նրա շրջակայքում գտնվող պատմամշակութային հուշարձանները թուրքերի և քրդերի կողմից համատարած ավերվել են: Տարածաշրջանի գյուղերում գործածական են եղել քարանձավային բնակավայրերը, որոնցից մեկը իրենից պատմամշակութային արժեք է ներկայացնում և գործածվել է Ք. ա. 1-ին հազարամյակից:

Աղրբեջանում խորհրդային կարգերի հաստատվելուց հետո Մոսկվայի կենտրոնական բոլշևիկյան իշխանության որոշմամբ այս տարածքները բռնակցվեցին ԱՍՀՄ-ին:

Թուրշուն 1923 թ. գտնվում էր ԱՍՀՄ Կարմիր Քուրդիստանի օկրուգի, իսկ 1930 թ.՝ Զանգելանի շրջանի կազմի մեջ:

1992 թ. մայիսին ԱՀ պաշտպանության բանակի հարվածների տակ գյուղը ազատագրվել է:

Պատերազմի ավարտից անմիջապես հետո՝ 1994 թ., այստեղ հաստատվեցին Աղրբեջանից բռնագաղթված հայ ընտանիքներ: Մի քանի տարի անց այստեղ վերաբնակվեցին նաև ՀՀ բնակավայրերից քաղաքացիներ:

Բնակավայրը ստացավ Աղանուս անունը:

2000 թ. գյուղում գործում է միջնակարգ դպրոց: Այն կրում է Արցախյան ազատամարտի նահատակ Արսեն Հակոբյանի անունը:

2015-2016 ուսումնական տարում դպրոցում սովորում էր 24 աշակերտ, դասավանդում՝ 8 ուսուցիչ: Տարբեր տարիների դպրոցի տնօրենի պաշտոնում աշխատել են Գ. Սայամյանը, Ա. Արզարյանը, Հ. Թևանյանը, Ռ. Ներսիսյանը, Ա. Խաչատրյանը:

Աղանուս համայնքի կազմում ընդգրկված են Ապարան և Մեղվաձոր գյուղերը:

Գյուղը էլեկտրաֆիկացված է: Խմելու ջրի հարցը լուծվել է անհատական եղանակով բնական աղբյուրների հաշվին:

Հեռուստատեսությունը, ռադիոն, անլար և բջջային հեռախոսակապը, ինտերնետ ծառայությունները բնակչությանը հասանելի են:

Համայնքը ունի գյուղապետարան, դպրոց:

Աղանուսում 2010 թ. կար 11 տուն, 37 մարդ<sup>1468</sup>, 2018 թ.՝ 8 տուն, 30 մարդ<sup>1469</sup>: Նրանց հիմնական զբաղմունքը գյուղատնտեսությունն է:

## ԱՊԱՐԱՆ

Գյուղը գտնվում է ԱՀ արևմտյան հատվածում՝ Քաշաթաղի շրջանում՝ նախկինում՝ Արցախի Բերդաձոր գավառում: Բնակավայրը տեղաբաշխված է Հակարի գետի միջին հոսանքի ձախափնյա ձորալանջին, Աղանուս գյուղից 4 կմ դեպի հարավ: 19-րդ դարում քրդական ցեղերի ճնշման տակ տարածաշրջանի բնակավայրերը հիմնականում հայաթափվել էին:

19-րդ դարի երկրորդ կեսին Ապարանում հաստատվել էին թրքախոս քոչվոր քրդերի մի քանի ընտանիքներ, որոնք էլ հայկական գյուղը անվանել էին Փաթալիփեյա:

Մի քանի տասնամյակի ընթացքում, մասնավորապես խորհրդային տարիներին, Փաթալիփեյայում և նրա շրջակայքում գտնվող պատմամշակութային նշանակության հուշարձանները թուրքերի և քրդերի կողմից համատարած ավերվել են:

Աղրբեջանում խորհրդային կարգերի հաստատվելուց հետո Մոսկվայի կենտրոնական բոլշևիկյան իշխանության որոշմամբ այս տարածքները բռնակցվեցին ԱՍՀՄ-ին:

Քանի որ ներկայիս Բերձոր քաղաքը, Աղանուսը, Ապարանը, Աղվնոն անմիջապես գտնվում են ՀԽՍՀ-ն ԼՂԻՄ-ի հետ կապող ամենանեղ շերտում, ուստի խորհրդային տարիներին արագ բնակեցվել են թուրքերով և քրդերով:

Փաթալիփեյան 1923 թ. գտնվում էր ԱՍՀՄ Կարմիր Քուրդիստանի օկրուգի, իսկ 1930 թ.՝ Զանգելանի շրջանի կազմի մեջ:

1992 թ. մայիսին ԱՀ պաշտպանության բանակի հարվածների տակ գյուղը ազատագրվեց:

1996 թ. բնակավայրում հաստատվեցին Աղրբեջանից բռնագաղթված հայ ընտանիքներ և ՀՀ բնակավայրերից քաղաքացիներ: Գյուղը ստացավ Ապարան անունը:

Բնակավայրի աշակերտները սովորում են Աղանուսի միջնակարգ դպրոցում:

Ապարանը ընդգրկված է Աղանուս համայնքի կազմում:

Գյուղը էլեկտրաֆիկացված է: Խմելու ջրի հարցը լուծվել է անհատական եղանակով՝ բնական աղբյուրների հաշվին: Հեռուստատեսությունը, ռադիոն, բջջային և անլար հեռախոսակապը, ինտերնետ ծառայությունները բնակչությանը հասանելի են:

Ապարան գյուղում 2010 թ. կար 4 տուն, 20 մարդ<sup>1470</sup>, 2018 թ.՝ 4 տուն, 16 մարդ<sup>1471</sup>: Նրանց հիմնական զբաղմունքը գյուղատնտեսությունն է:

<sup>1468</sup> Մանուկյան Մ., նշվ. աշխ., էջ 475:

<sup>1469</sup> ԱՀ առկա բնակչության թվաքանակը 2018 թ. հունվարի 1-ի դրությամբ, էջ 5:

<sup>1470</sup> ԱրՊՀ հայագիտական կենտրոն:

<sup>1471</sup> ԱՀ առկա բնակչության թվաքանակը 2018 թ. հունվարի 1-ի դրությամբ, էջ 5:

## ՄԵՂՎԱԶՈՐ

Գյուղը գտնվում է ԱՀ արևմտյան հատվածում՝ Քաշաթաղի շրջանում՝ նախկինում՝ Արցախի Բերձոր գավառում: Բնակավայրը տեղաբաշխված է Հակարիի միջին հոսանքի ձախափնյա ձորալանջին՝ Աղանուս գյուղից 6 կմ հարավ:

19-րդ դարում թրքախոս քրդական ցեղերի ճնշման տակ տարածաշրջանի բնակավայրերը հիմնականում հայաթափվել էին:

19-րդ դարի երկրորդ կեսին Մեղվաձորում հաստատվել էին թրքախոս քոչվոր քրդերի մի քանի ընտանիքներ, որոնք էլ հայկական գյուղը անվանակոչեցին Մրդի-դերն:

Մի քանի տասնամյակի ընթացքում, մասնավորապես խորհրդային տարիներին Մեղվաձորում ու նրա շրջակայքում գտնվող պատմամշակութային նշանակության հուշարձանները թուրքերի ու քրդերի կողմից համատարած ավերվել են:

Ադրբեջանում խորհրդային կարգերի հաստատվելուց հետո Մոսկվայի կենտրոնական իշխանության որոշմամբ այս տարածքները բռնակցվեցին ԱԽՍՀ-ին:

Քանի որ ներկայիս Բերձոր քաղաքը, Աղանուսը, Ապարանը, Մեղվաձորը, Աղավնոն անմիջապես գտնվում են ՀԽՍՀ-ն ԼՂԻՄ-ի հետ կապող ամենանեղ հատվածում, ուստի խորհրդային տարիներին Բաքվի իշխանությունների կողմից այն արագ բնակեցվում է թուրքերով ու քրդերով:

Մրդիդերնն 1923 թ. գտնվում էր ԱԽՍՀ Կարմիր Քուրդիստանի օկրուգի, իսկ 1930 թ.՝ Ջանգելանի շրջանի կազմի մեջ:

1992 թ. մայիսին ԱՀ Պաշտպանության բանակի հարվածների տակ գյուղը ազատագրվեց:

1996 թ. բնակավայրում հաստատվեցին Ադրբեջանից բռնագաղթված հայ ընտանիքներ և ՀՀ բնակավայրերից քաղաքացիներ: Գյուղը ստացավ Մեղվաձոր անունը: Այն ընդգրկված է Աղանուս համայնքի կազմում:

Բնակավայրի աշակերտները սովորում են Աղանուսի միջնակարգ դպրոցում:

Մեղվաձոր գյուղը էլեկտրաֆիկացված չէ և ունի սոցիալ-կենցաղային բազմաթիվ հիմնախնդիրներ:

Մեղվաձորում 2010 թ. կար 3 տուն, 8 մարդ, 2018 թ.՝ 3 տուն, 11 մարդ<sup>1472</sup>: Նրանց հիմնական զբաղմունքը գյուղատնտեսությունն է:

## ԱՂԱՎՆԱՏՈՒՆ

Գյուղը գտնվում է ԱՀ հարավարևմտյան մասում՝ Քաշաթաղի շրջանում՝ նախկինում՝ Արցախի Բերձոր գավառում: Աղավնատունը տեղաբաշխված է Հակարի գետի միջին հոսանքի ձորալանջին՝ Բերձոր քաղաքից 36 կմ հարավ-արևելք:

<sup>1472</sup> ԱՀ առկա բնակչության թվաքանակը 2018 թ. հունվարի 1-ի դրությամբ, էջ 5:

Գյուղի միջնադարյան պատմության վերաբերյալ սկզբնաղբյուրներում դեռ հիշատակություններ չեն գտնվել: Կարծիք կա, որ Աղավնատունը համապատասխանում է այդ տարածքում եղած Անոնդ Ալիշանի հիշատակած միջնադարյան հայկական Չինարի գյուղի հետ:

20-րդ դարի սկզբներին այստեղ հաստատված քրդերը դարձան հայկական բնակավայրերի տերերը: Աղավնատան հարևանությամբ գտնվող Հարար հայկական գյուղը միառժամանակ տոկաց և դիմադրեց քրդերին ու թուրքերին:

Թրքախոս գյուղը անվանակոչեցին Ղուշխլար:

Խորհրդային տարիներին գյուղը հայտնվեց սկզբում Կարմիր Քուրդիստանի, իսկ 1930 թ.՝ նոր ձևավորված Ղուբաթլիի շրջանի կազմում:

1993 թ. Արցախի Հանրապետության ՊԲ-ի հարվածների տակ բնակավայրը ազատագրվեց:

Գյուղի վերաբնակեցման գործընթացը սկսվեց 1995 թվականից:

Այստեղ հաստատվեցին Երևանից, Գյումրիից և ԱՀ բնակավայրերից առաջին ընտանիքները: Ռազմական գործողությունների հետևանքով ավերված գյուղը սկսեց վերականգնվել և նոր շունչ ստանալ:

1996 թ. Աղավնատունում գործել է Հարարի դպրոցի տարական դասարանների մասնաճյուղը: 1997 թ. Աղավնատանը բացվել է միջնակարգ դպրոց: 2001 թ. դպրոցական շենքը հիմնանորոգվել է: Ներկայումս դպրոցում գործում է 5 երկկուռալեկտ դասարան:

Տարբեր տարիների դպրոցի տնօրեններ են աշխատել Նորայր Արամյանը, Հրաչ Մելիքյանը, Արամ Խզմալյանը, Սասուն Խաչատրյանը, Օլյա Վարդանյան, Բուդաղյանը, Ղուկաս Սիրունյանը, Լուսաբեր Ասատուրյանը և Հայկ Միրունյանը:

ԱՀ սահմանների պաշտպանության ժամանակ զոհվել է Համլետ Հաջոյանը:

Համայնքը էլեկտրաֆիկացված է: Ունի խմելու ջրագիծ:

Հեռուստատեսությունը, անլար և բջջային հեռախոսակապը, ինտերնետ ծառայությունները բնակչությանը հասանելի են:

Ժամանակի ընթացքում թուրքերը և քրդերը ոչնչացրել են գյուղում և նրա շրջակայքում եղած պատմամշակութային նշանակության հուշարձանները: Մնացել է 15-16-րդ դարերի մեկ խաչքար:

Աղավնատուն համայնքի կազմում ընդգրկված են Հարար և Խաչգետիկ գյուղերը:

Համայնքում գործում են գյուղապետարան և դպրոց:

Աղավնատուն գյուղում 2018 թ. տվյալներով կար 9 տնտեսություն, 37 բնակիչ<sup>1473</sup>:

Նրանց հիմնական զբաղմունքը գյուղատնտեսությունն է:

<sup>1473</sup> ԱՀ առկա բնակչության թվաքանակը 2018 թ. հունվարի 1-ի դրությամբ, էջ 5:

### ԽԱՉԳԵՏԻԿ

Գյուղը գտնվում է ԱՀ արևմտյան հատվածում՝ Քաշաթաղի շրջանում՝ նախկինում՝ Արցախի Բերդաձոր գավառում: Բնակավայրը տեղաբաշխված է Հակարի գետի միջին հոսանքի ձախափնյա ձորայանջին:

19-րդ դարում քրդական ցեղերի ճնշման տակ տարածաշրջանի բնակավայրերը հիմնականում հայաթափվել էին: Հայտնի է, որ Սաֆիան գյուղի հարևանությամբ էր գտնվում Արցախի վաղ միջնադարյան բնակավայրերից մեկը՝ Խաչգետիկը, որի հետքերը առայսօր տեսանելի են:

19-րդ դարի երկրորդ կեսին Սաֆիանում հաստատվել էին թրքախոս քոչվոր քրդերի մի քանի ընտանիքներ:

Մի քանի տասնամյակի ընթացքում Սաֆիան և Խաչգետիկ գյուղերում և նրանց շրջակայքում գտնվող պատմամշակութային հուշարձանները թուրքերի և քրդերի կողմից համատարած ավերվել են:

20-րդ դարի սկզբներին Սաֆիանում և հարակից հայկական նախկին բնակավայրերում հաստատված թուրքերն ու քրդերը անընդհատ հարձակումներ էին գործում իրենց հարևանությամբ գտնվող և դեռևս կենսունակ Հարար գյուղի վրա:

Ադրբեջանում խորհրդային կարգերի հաստատվելուց հետո Մոսկվայի կենտրոնական բոլշևիկյան իշխանության որոշմամբ այս տարածքները բռնակցվեցին ԱՍՍՀ-ին:

Քանի որ վերոհիշյալ գյուղը և նրա շրջակայքում գտնվող մյուս բնակավայրերը ԼՂԻՄ-ին առավել մոտ էին գտնվում, ուստի խորհրդային տարիներին Բաքվի իշխանությունների կողմից արագ բնակեցվում էին թուրքերի և քուրդ նոր ընտանիքներով:

Սաֆիանը 1923 թ. գտնվում էր ԱՍՍՀ Կարմիր Քուրդիստանի, իսկ 1930 թ.՝ Լաչինի շրջանի կազմի մեջ:

1993 թ. ԱՀ Պաշտպանության բանակի հարվածների տակ գյուղը ազատագրվել էր:

1995 թ. ՀՀ բնակավայրերից, մասնավորապես, Երևանից և Գյումրիից այստեղ հաստատվեցին մի քանի ընտանիքներ: Գյուղը ստացավ Խաչգետիկ անունը: Խաչգետիկը ներառված է Աղավնատուն համայնքի կազմում:

Բնակավայրի աշակերտները սովորում են Աղավնատան միջնակարգ դպրոցում:

Գյուղը էլեկտրաֆիկացված է: Խմելու ջրի հարցը լուծվել է անհատական կարգով: Հեռուստատեսությունը, ռադիոն Խաչգետիկում հասանելի են: Բնակավայրում առկա են սոցիալ-կենցաղային քննարկի քաղաքակրթական չլուծված հարցեր:

Խաչգետիկում 2010 թ. կար 7 տուն, 27 մարդ<sup>1474</sup>, 2015 թ.՝ 11 տուն, 47 մարդ<sup>1475</sup>, 2018 թ.՝ 13 տուն, 52 մարդ<sup>1476</sup>: Նրանց հիմնական զբաղմունքը գյուղատնտեսությունն է:

<sup>1474</sup> ԱրՊՀ հայագիտական կենտրոն:

<sup>1475</sup> Ղահրամանյան Հ., նշվ. աշխ., էջ 330:

<sup>1476</sup> ԱՀ առկա բնակչության թվաքանակը 2018 թ. հունվարի 1-ի դրությամբ, էջ 5:

### ՀԱՐԱՐ

Գյուղը գտնվում է ԱՀ հարավարևմտյան հատվածում՝ Քաշաթաղի շրջանում՝ նախկինում՝ Արցախի Բերդաձոր գավառում: Հարարը տեղաբաշխված է Հակարի գետի միջին հոսանքի ձախափնյակում՝ գետից 6 կմ հեռավորության վրա:

Հարարը Արցախի հնագույն բնակավայրերից մեկն է: Գյուղի եկեղեցու մուտքի շեմին ագուցված 12-13-րդ դարերի խաչքարերը<sup>1477</sup> դրա մասին են վկայում: Դեռ ավելին՝ գյուղը Խարար անունով ներկայացրել է արաբ պատմիչ Համադալլահ Ղազվինին<sup>1478</sup>:

Արաբական շրջանի վերաբերյալ մի պատմություն է պահպանվել, ըստ որի՝ 9-րդ դարում հազարացիները գրավում են գյուղը և նրա շրջակայքում գտնվող գիհու անտառը կտրտում ու որպես թանկարժեք փայտ տեղափոխում Բաղդադ: Քանի որ արաբներն գիհին թարգմանաբար հարար է նշանակում, ուստի բնակավայրն էլ անվանակոչեցին Հարար:

1603-1604 թվականներին Շահ Աբասի կողմից կազմակերպված մեծ զաղթաշարժի ժամանակ Նախիջևանի և ընդհանրապես Արևելյան Հայաստանի հարյուրավոր գյուղերի հետ տուժեցին նաև Հակարիի հոսանքն ի վեր գտնվող բնակավայրերը: Հարյուր հազարավոր մարդկանց քշեցին Պարսկաստան:

Այդպես առաջին անգամ որպես վերաբնակիչներ Հակարիի ափին հայտնվեցին քոչվոր քրդերը: Դա ծրագրված քաղաքականություն էր: Շահ Աբասը նպատակ ուներ հայկական պետականության գաղափարը կրող երկու նահանգները՝ Արցախը և Սյունիքը, իրարից սահմանազատել:

Տնվորի կեցվածքով եկվորներն անմիջապես չկարողացան տեր դառնալ հայկական երկրամասին: Դրա մասին են վկայում Քարվաճառի (Քելրաջար) և Քաշաթաղի (Լաչին) շրջաններում ներկայումս պահպանվող 17-18-րդ դարերում կառուցված եկեղեցիների ու մատուռների մնացորդները: Դրանցից մեկն էլ 17-րդ դարում կառուցված Հարարի Սբ. Ստեփանոս եկեղեցին է, որը 19-րդ դարի վավերագրերում հիշատակված է Սբ. Հովհաննես անունով<sup>1479</sup>:

Հուշարձանագետ Ս. Կարապետյանը գտնում է, որ եկեղեցին կառուցվել է ավելի հին եկեղեցու տեղում<sup>1480</sup>:

Հարար գյուղի հայ բնակիչները մեծ զաղթաշարժի ժամանակ նույնպես քշվեցին Պարսկաստան: Ամենայն հավանականությամբ դա է պատճառը, որ 17-18-րդ դարերի վավերագրերում գյուղի մասին սակավ հիշատակություններ են մնացել: Չնարերի վավերագրերում գյուղի մասին սակավ հիշատակություններ են մնացել: Չնարերի վավերագրերում գյուղի մասին սակավ հիշատակություններ են մնացել: Չնարերի վավերագրերում գյուղի մասին սակավ հիշատակություններ են մնացել:

<sup>1477</sup> Կարապետյան Ս., Հայ մշակույթի հուշարձանները խորհրդային Ադրբեջանին բռնակցված շրջաններում, էջ 182:

<sup>1478</sup> Хамдаллах Казвини, Нузхат ае-Кулуб, с. 50.

<sup>1479</sup> ՀԱԱ, ֆ. 56, ց. 1, գ. 305, թ. 45:

<sup>1480</sup> Կարապետյան Ս., Հայ մշակույթի հուշարձանները խորհրդային Ադրբեջանին բռնակցված շրջաններում, էջ 182:

յաձ դրան՝ գյուղում հայությունը շարունակել է պահպանել իր ներկայությունը: Մարտիրոս քահանայի պատվերով Պաղտասար դպիրը Հարարի Սբ. Ստեփանոս եկեղեցում 1666 թ. մի Մաշտոց է ընդօրինակել<sup>1481</sup>:

Երկու տարի անց այստեղ ստեղծվել է մեկ այլ ձեռագիր Մաշտոց<sup>1482</sup>:

1671 թ. Պաղտասար դպիրը Սբ. Ստեփանոս եկեղեցում ընդօրինակել է նաև Ավետարանը<sup>1483</sup>: Այն այսօր պահվում է Լոնդոնի Վելթոմ ինստիտուտի գրադարանում<sup>1484</sup>:

Արցախը Ռուսաստանի կազմ անցնելուց հետո (1813 թ.) Հարարի բնահանված հայության մի զգալի մասը տեղափոխվել և հաստատվել է հայրենի երկրամասում: Նրանք հիմնել են Արփազյադուկ, Թեգխարաք, Գոնաղգեորմազ և Սեչմանլու գյուղերը:

Չորս գյուղերն էլ միասին անվանակոչվել են Հարար<sup>1485</sup>:

Հարարում 1841 թ. կար 31 տուն, 322 բնակիչ, 1901 թ.՝ 1260 բնակիչ<sup>1486</sup>:

Չնայած գյուղը գտնվում էր ռուսական տիրապետության ներքո, այնուամենայնիվ թուրքերն ու քրդերը իրենց վարք ու բարքին համապատասխան հանգիստ չէին տալիս Հակարիի միջին հոսանքում մնացած մի քանի հայկական գյուղերի բնակիչներին: Թալանն ու սպանություններն անպակաս էին: 1891 թ. Հարարից 15 ընտանիքներ տեղափոխվել և հաստատվել են Թարթառի ձախափնյակում գտնվող Չափար գյուղում<sup>1487</sup>:

Գյուղի համար նոր արհավիրք դարձան 1905–1906 թվականների հայ–թաթարական ընդհարումները:

1905 թ. գյուղը հիմնովին թալանվել էր հարևան թուրքերի և քրդերի կողմից: Տալանյակ մարդիկ զոհվել են<sup>1488</sup>: Մազապուրծ բնակչությունը հաստատվել էր Սյունիքի և Արցախի առավել ապահով բնակավայրերում: Որոշ ընտանիքներ էլ բնավորվել էին Ստեփանակերտում: Ներկայումս նրանց ժառանգները շարունակում են ապրել ԱՀ մայրաքաղաքում:

1914 թ. Հարարում մնացել էր 412 հոգի<sup>1489</sup>, իսկ 1921 թ.՝ 55 հոգի<sup>1490</sup>:

<sup>1481</sup> Տուցակ ձեռագրաց Մաշտոցի անվան Մատենադարանի, հ. Ա., ձեռ. հմ 3437:

<sup>1482</sup> «Մեղու Հայաստանի», 1 դեկտեմբերի, հմ. 94, 1885; հմմտ. Կարապետյան Ս., Հայ մշակույթի հուշարձանները խորհրդային Ադրբեջանին բռնակցված շրջաններում, էջ 179:

<sup>1483</sup> Ա–Դօ, նշվ. աշխ., էջ 262–263:

<sup>1484</sup> «Բանբեր Մատենադարանի», հմ. 15, Երևան, 1986, էջ 323:

<sup>1485</sup> Կարապետյան Ս., Հայ մշակույթի հուշարձանները խորհրդային Ադրբեջանին բռնակցված շրջաններում, էջ 179:

<sup>1486</sup> ՀԱԱ, ֆ. 56, ց. 1, գ. 305, թ. 15:

<sup>1487</sup> ՀԱԱ, ֆ. 56, ց. 14, գ. 205, թ. 235–236:

<sup>1488</sup> Сборник материалов для описания местностей и племен Кавказа, выпуск 25, Тифлис, 1898, с. 103.

<sup>1489</sup> Кавказский календарь на 1915 г., Тифлис, 1914, с. 107.

<sup>1490</sup> Карапетян М., Этническая структура населения Нагорного Карабаха в 1921 г., Ереван, 1991, с. 17.

Խորհրդային առաջին տարիներին գյուղը գտնվում էր ԼՂԻՄ–ի Հաղորթի վարչական շրջանի կազմում: 1926 թ. Ադրբեջանի իշխանությունների որոշմամբ գյուղը միացվեց Լաչինի շրջանին և դրանով ԼՂԻՄ սահմանային կապը ՀԽՍՀ հետ առավել անհնարին դարձավ<sup>1491</sup>: Մի քանի տարի անց գյուղում այլևս հայ չմնաց: 1930 թ. Հարարում հայտնվել էին թրքախոս քրդեր: Գյուղը սկզբում նրանք անվանափոխել և դարձրել էին Ջաֆարաբադ, այնուհետև Հարարի մոտ գտնվող հայկական Փարաջան գյուղի անունով՝ Աշաղը (Ներքին) Փարաջան:

Գյուղում եղած պատմամշակութային արժեքները եկվորները սկսել էին ոչնչացնել: Ավերվել էին եկեղեցին, գերեզմանատունը:

Մինչև արցախյան շարժումը Հարարի գերեզմանատանը պահպանվում էին հայատառ արձանագիր տապանաքարեր: 1988–1992 թվականների ընթացքում գերեզմանատունը լիովին ավերվել և տեղը զոմ է կառուցվել: Այսօր երբեմնի շեն Սբ. Ստեփանոս եկեղեցու միայն ավերակներն ու երեք խաչքարերն են պահպանվում: Հարարի շրջակայքում եղել են Ամուտեղ, Հուռում այա, Սյունիքլու Բաբա ուխտատեղիները:

1993 թ. ԱՀ Պաշտպանության բանակի հարվածների տակ գյուղը ազատագրվել է: 1995 թ. այստեղ հաստատվեցին ՀՀ բնակավայրերից և Ադրբեջանից բռնագաղթված մի քանի ընտանիքներ:

Գյուղը նորից վերստացավ իր պատմական Հարար անունը: Բնակավայրի աշակերտները սովորում են Աղավնատան միջնակարգ դպրոցում:

Գյուղը էլեկտրաֆիկացված է: Խմելու ջրի հարցը լուծվել է անհատական եղանակով:

Հեռուստատեսությունը, ռադիոն, բջջային հեռախոսակապը, ինտերնետ ծառայությունները բնակչությանը հասանելի են:

Հարարը ընդգրկված է Աղավնատուն համայնքի կազմում:

Հարարում 2010 թ. կար 17 մարդ<sup>1492</sup>, 2015 թ.՝ 11 տուն, 44 մարդ<sup>1493</sup>, 2018 թ.՝ 6 տուն, 21 մարդ<sup>1494</sup>: Նրանց հիմնական զբաղմունքը գյուղատնտեսությունն է:

## ԱՂԱՎՆՈ

Գյուղը գտնվում է ԱՀ հարավարևմտյան հատվածում՝ Քաջաթաղի շրջանում՝ նախկինում՝ Սյունիքի Աղահեձք գավառում: Բնակավայրը տեղակայված է ԱՀ–ն ՀՀ–ին կապող առանցքային կետում՝ Աղավնո գետի ստորին հոսանքի աջ և ձախ ձորալանջերին:

<sup>1491</sup> Բալայան Վ., Դրվագներ..., էջ 181:

<sup>1492</sup> ԱրՊՀ հայագիտական կենտրոն:

<sup>1493</sup> Ղահրամանյան Հ., նշվ. աշխ., էջ 330:

<sup>1494</sup> ԱՀ առկա բնակչության թվաքանակը 2018 թ. հունվարի 1–ի դրությամբ, էջ 5:

Աղավնոն ԱՀ հնագույն բնակավայրերից է:

Շուշիի ռեալական ուսումնարանի ուսուցիչ Էմիլ Ռյոսյերը 1898 թ. Ջաբուխի փոստային կայանի մոտ հայտնաբերել է հին հայկական մահարձաններ<sup>1495</sup>:

13-րդ դարի պատմիչ Ստեփանոս Օրբելյանը Աղահեճք գավառի գյուղերի ցանկում հիշատակում է Շապոկի<sup>1496</sup> կամ Շարակի<sup>1497</sup> անունով բնակավայր:

Ղ. Ալիշանը, Ա. Ղարապյոզյանը, Մ. Հասրաթյանը Շապոկին<sup>1498</sup> նույնացնում են Ջաբուխի հետ: Գրող Սերո Խանգաղյանը Ջաբուխի մոտ գտնվող Քեշիշ-վերան հանդամասում արձանագիր թվագիր (1555 թ.) խաչքարի վրա ընթերցել է «Շապոկի գիւղը»:<sup>1499</sup>

Ս. Կարապետյանը դա հավանական չի համարում, քանի որ Ջաբուխ և Տեղ գյուղերի միջև Շապոկի անունով մեկ այլ գյուղատեղի գոյություն ունի<sup>1500</sup>:

Փաստն այն է, որ մինչև 19-րդ դարի կեսերին քրդերի թափանցումը տարածաշրջան Ջաբուխը հայկական բնակավայր էր:

1760-ական թվականներից սկսած՝ Ղարաթաղի Փանահ և Իբրահիմ խաները ամեն կերպ ձգտում էին Արցախը և Սյունիքը իրար հետ կապող Հակարի գետն ի վեր գտնվող հայկական բնակավայրերը ոչնչացնել: Սերո Խանգաղյանը նույն Շապոկի գյուղի մոտ՝ ձորի պոնկին՝ մի տապանաքարի վրա, ընթերցել է «Քաջազարմ Մելիք Գեղեճն իշխան Տեղիոյս, նահատակ եղև կովում անօրէն պարսիկ Ջառչի Փանահի դեմ ծաղիկ հասակաւ ԹՎՆ. ՌՄԺԱ»(1762 թ.)<sup>1501</sup>:

Քրդերը հայկական բնակավայրը անվանակոչեցին Ջաբուխ: Քանի որ քրդերը թրքախոս էին, ուստի 1888 թ. այստեղով անցնող հայ ճանապարհորդը նկատել է, որ Ջաբուխում կար 60 տուն թուրք բնակիչ<sup>1502</sup>:

1905–1906 թվականների հայ-թաթարական ընդհարումների ժամանակ Ջաբուխի քրդերը հարձակումներ են գործել Սյունիքի և Արցախի հայկական գյուղերի վրա:

Ջաբուխի քրդերը 1917–1921 թվականներին նույնպես շատ անախորժություններ պատճառեցին Սյունիքի և Արցախի հայությանը:

<sup>1495</sup> Эмиль Реслер, Археологические изыскания в Закавказье. «Кавказ», № 134, 1903, с. 2.

<sup>1496</sup> Ստեփանոս Օրբելյան, Պատմութիւն նահանգին Սիսական, Թիֆլիս, 1911, էջ 516:

<sup>1497</sup> Ստեփանոս Օրբելյան, Սյունիքի պատմություն, էջ 399:

<sup>1498</sup> Ղևոնդ Ալիշան, Սիսական, էջ 268; Карагезян А, Сюник, Нахчаван и Гохтн, Ереван, 2002, с. 40; Նույնի՝ К локализации гавара Кашатаг, «Լրաբեր հասարակական գիտությունների», հմ.1, 1987, էջ 43:

<sup>1499</sup> Խանգաղյան Ս., Ինչ են պատմում քարերը, «Սովետական Հայաստան», ամսագիր, հմ. 6, 1984, էջ 24:

<sup>1500</sup> Կարապետյան Ս., Հայ մշակույթի հուշարձանները խորհրդային Ադրբեջանին բռնակցված շրջաններում, էջ 154:

<sup>1501</sup> Խանգաղյան Ս., նշվ. աշխ., էջ 24:

<sup>1502</sup> «Նոր դար», հմ. 33, 1888:

1918 թ. նոյեմբերի 16-ին զորավար Անդրանիկը Ջաբուխում ջախջախեց թուրք-թաթարներից ու քրդերից բաղկացած ավազակախմբերին և շարժվեց դեպի Ավդալար՝ նպատակ ունենալով այդտեղից հասնել Շուշի<sup>1503</sup>:

Նույն ձևով էլ 1921 թ. ապրիլի 18-ին սյունեցիների ջոկատը կապիտան Ամիրջանյանի գլխավորությամբ Ավդալարի և Ջաբուխի ուղղությամբ ձեղքում է կարմիր բանակի ու տեղացի քրդերից բաղկացած գորամասերի պաշարման օղակը և Ջանգեզուրում միանում Նժդեհի հիմնական ուժերին<sup>1504</sup>:

Խորհրդային տարիներին Ջաբուխը գտնվում էր Կարմիր Քուրդիստանի օկրուգի, իսկ 1930 թ.՝ Լաչինի շրջանի կազմի մեջ:

1992 թ. մայիսի 18-ին «Սյունիքի աշխարհագրի», Արվյանի՝ «Կոտայք», Հոկտեմբերյանի՝ «Սև հովազներ», Սիսիանի և այլ կամավորական ջոկատների հարվածների տակ ազատագրվեց Ջաբուխը: Մյուս կողմից էլ ԱՀ պաշտպանության բանակը ազատագրեց Լաչին շրջկենտրոնը, և երկու հայկական գորամիավորումները միմյանց հանդիպեցին Աղավնոյի գետանցի կողմերում: Բացվեց ԱՀ-ն ՀՀ-ին միացնող կյանքի ճանապարհը:

Ի տարբերություն մյուս գյուղերի՝ վերաբնակեցման գործը Աղավնոյում սկսվել է դեռևս պատերազմական թեժ օրերին: 1992 թ. հունիսից այստեղ հաստատվեց ԱՀ Մարտակերտի շրջանի Մարաղա գյուղում ցեղասպանության զոհ դարձած Լավրենտ Առաքելյանի և Լյուդմիլա Խոջակալի ընտանիքը: 1994 թ. պատերազմի ավարտից հետո այդ գործընթացը նոր թափ ստացավ:

1994 թ. սեպտեմբերից գյուղում գործում է Գարեգին Նժդեհի անունը կրող միջնակարգ դպրոց: Սկզբում դպրոցն ուներ 43 աշակերտ: Բնակչության արտահոսքի հետևանքով աշակերտների թվաքանակը նվազել էր:

Դպրոցական նոր շենքը կառուցվել էր 1997 թ.:

2019 թ. ՀՅԴ Լիբանանի կառույցի ջանքերով Բեյրութում ստեղծվել է «Արցախի ներդրումային հիմնադրամ»-ը (անգլերեն հապավումը՝ Արի): Վերոհիշյալ կառույցի մեջ ներգրավվել են տարբեր կազմակերպությունների և գործարար շրջանակների ներկայացուցիչներ: Սկզբում կառույցը Քաջաթաղի վերաբնակիչներին գյուղատնտեսական վարկեր է տրամադրել՝ նպաստելով այդ ոլորտի զարգացմանը: Այնուհետև 2014 թ. Աղավնոյում սկսել են իրականացնել բնակարանաշինության ծրագիր: Մինչև 2019 թ. կառուցվել է 50 առանձնատներից բաղկացած առանձին թաղամաս: Նախատեսվում է կառուցել ևս 10 նոր բնակարաններ: Այդ քաղաքականության շնորհիվ Աղավնոյում վերաբնակեցման գործը նոր ընթացք ստացավ: Արդյունքում ավելացավ դպրոցահասակ երեխաների թվաքանակը:

2018–2019 ուսումնական տարում դպրոցում սովորում էր 45 աշակերտ:

<sup>1503</sup> Բալայան Վ., Դրվագներ..., էջ 90:

<sup>1504</sup> Նույն տեղում, էջ 145:

Տարբեր տարիների դպրոցի տնօրեններ են աշխատել Գևորգ Պետրոսյանը, Արմեն Հակոբյանը, Մելս Սահակյանը, Ժուլիետա Մանվելյանը, Սուրիկ Մկրտչյանը, Ելենա Թանայանը, Վիտալիկ Շալունցը, Աննա Հայրապետյանը:

2002 թ. Պարույր Հայրիկյանի նախաձեռնությամբ և ամերիկահայ բարերար Վահե Կարապետանի հովանավորությամբ գյուղում կառուցվել է «Սրբոց նահատակաց» եկեղեցին: Հոգևոր տան շրջակայքում կա 4 տապանաքարերից բաղկացած հուշակոթող, որտեղ քանդակված են գյուղի և շրջակա տարածքների ազատագրման և պաշտպանության ժամանակ զոհված ազատամարտիկների անունները: 2017 թ. մայիսի 18-ին գյուղում բացվել է հուշաղբյուր՝ նվիրված ապրիլյան պատերազմի հերոսներին:

Գյուղը էլեկտրաֆիկացված է: Ունի խմելու ջրագիծ:

Հեռուստատեսությունը, ռադիոն, անլար և բջջային հեռախոսակապը, ինտերնետը ծառայությունները բնակչությանը հասանելի են:

Համայնքն ունի գյուղապետարան, դպրոց, առևտրի 2 կետ: Աղավնոյում գործում է նաև ՀԷԿ:

Աղավնոյում 2010 թ. կար 128 մարդ<sup>1505</sup>, 2018 թ.՝ 70 տուն, 225 մարդ<sup>1506</sup>: Նրանց հիմնական զբաղմունքը գյուղատնտեսությունն է:

### ԱՅԳԵՀՈՎԻՏ

Գյուղը գտնվում է ԱՀ հարավարևմտյան հատվածում՝ Քաշաթաղի շրջանում՝ նախկինում՝ Արցախի Մյուս Հաքանդ գավառում: Բնակավայրը տեղակայված է Հակարի գետի միջին հոսանքի ձախ ափի հարթավայրային մասում:

Նախկինում գյուղն ունեցել է հոջիկ անվանումը:

Միջնադարում եկեղեցի է ունեցել: Մինչև 1880-ական թվականները այն կիսավեր վիճակում պահպանվում էր<sup>1507</sup>:

Թրքախոս ցեղերը, հաստատվելով այս բնակավայրում, հիմնովին ոչնչացրել են հայկական բոլոր հուշարձանները, այդ թվում՝ եկեղեցին: Նրանք անվանափոխել են նաև գյուղը՝ այն կոչելով Բալասուլթանլի:

Խորհրդային տարիներին գյուղը սկզբում ընդգրկված էր ԱԽԱՀ Կարմիր Քուրդիստանի օկրուգի, իսկ 1930 թ.՝ Ղուբաթլիի շրջանի կազմի մեջ:

1993 թ. ԱՀ ՊԲ հարվածների տակ ազատագրվեց Խոջիկ գյուղը: 1997 թ. այստեղ հաստատվեցին Ադրբեջանից բռնազաղթված հայ ընտանիքներ: Բնակավայրը ստացավ Այգեհովիտ անունը: Նոր ձևավորված բնակավայրը հետագա տարիներին հա-

<sup>1505</sup> ԱրՊՀ հայագիտական կենտրոն:

<sup>1506</sup> ԱՀ առկա բնակչության թվաքանակը 2018 թ. հունվարի 1-ի դրությամբ, էջ 5:

<sup>1507</sup> Ալիշան Ղ., Արցախ, Երևան, 1993, էջ 400:

մայրվել է նաև ՀՀ բնակավայրերից տեղափոխված մի քանի ընտանիքներով: Նրանք հիմնականում զբաղվում են անասնապահությամբ, հողագործությամբ և մեղվաբուծությամբ:

Այստեղ հաստատվածներից Գևորգ Գևորգյանը, Մուրադ Ավագյանը, Գագիկ Խաչատրյանը, Նաիրի Իսրայելյանը մասնակցել են արցախյան պատերազմին:

Գյուղի երիտասարդները 2016 թ. ապրիլյան պատերազմի ժամանակ պաշտպանեցին ԱՀ սահմանները:

25 աշակերտով և 9 ուսուցչով 1998 թ. նոյեմբերին հիմնադրվել է Այգեհովիտի միջնակարգ դպրոցը: 2014–2015 ուսումնական տարում դպրոցում սովորում էր 36 աշակերտ, դասավանդում՝ 14 ուսուցիչ: Դպրոցական շենքը հիմնանորոգված է: Տարբեր տարիների այստեղ տնօրեններ են աշխատել Կարեն Հովհաննիսյանը, Վարդան Վարդանյանը, Արամ Արամյանը, Վիտալի Շալունցը, Մարիցա Հարությունյանը:

Գյուղը էլեկտրաֆիկացված է: Խմելու և ոռոգման ջրերի հարցը համայնքում լուծված է: Գյուղի տարածքով են անցնում Այգեհովիտ-1, Այգեհովիտ-2 ոռոգման ջրատարները:

Հեռուստատեսությունը, ռադիոն, անլար և բջջային հեռախոսակապը, ինտերնետ ծառայությունները բնակչությանը հասանելի են:

Բնակավայրում գործում են գյուղապետարան, քուժկետ, դպրոց, հանդիսությունների սրահ, ալրաղաց, առևտրի 1 կետ: Համայնքի կազմում ընդգրկված է նաև Լճաշեն գյուղը:

Այգեհովիտում 2010 թ. կար 135 բնակիչ, 2014 թ.՝ 42 տուն, 151 բնակիչ<sup>1508</sup>, իսկ 2018 թ.՝ 41 տուն, 127 բնակիչ<sup>1509</sup>: Նրանց հիմնական զբաղմունքը գյուղատնտեսությունն է:

### ԼՃԱՇԵՆ

Գյուղը գտնվում է ԱՀ հարավարևմտյան հատվածում՝ Քաշաթաղի շրջանում՝ նախկինում՝ Արցախի Մյուս Հաքանդ գավառում: Բնակավայրը տեղաբաշխված է Հակարի գետի ստորին հոսանքի ձախափնյա վտակ փոքր Հակարիի ձախ կողմի ձորալանջի վրա:

18-րդ դարի երկրորդ կեսին և 19-րդ դարի սկզբներին Ղարաթաղի խաների և քրդական ցեղերի ճնշման տակ Լճաշենը հայաթափվել է: Այս հանգամանքն էլ պատճառ դարձավ, որ գյուղի պատմական անցյալի մանրամասները և անգամ անունը մոռացության մատնվեն:

<sup>1508</sup> Մանուկյան Մ., նշվ. աշխ., էջ 481:

<sup>1509</sup> ԱՀ առկա բնակչության թվաքանակը 2018 թ. հունվարի 1-ի դրությամբ, էջ 5:



19-րդ դարի սկզբներին ամայության մատնված գյուղում հաստատվել են թուրք և քուրդ խաշնարած մի քանի ընտանիքներ:

Հայկական գյուղը նրանք անվանեցին Դաղմաշանլի:

Մի քանի տասնամյակի ընթացքում գյուղում հաստատված թուրքերն ու քրդերը հիմնահատակ կործանել են հայկական պատմամշակութային արժեքները: Խորհրդային տարիներին դա առավել ծրագրված բնույթ ստացավ: Այսօր այդ հուշարձանների հետքերն անգամ չեն երևում:

Ադրբեջանում խորհրդային կարգերի հաստատվելուց հետո Մոսկվայի կենտրոնական բոլշևիկյան իշխանության որոշմամբ այս տարածքները բռնակցվեցին ԱԽՍՀ-ին:

Դաղմաշանլին 1923 թ. գտնվում էր ԱԽՍՀ Կարմիր Քուրդիստանի օկրուգի, իսկ 1930 թ.՝ Ջաբրայիլի շրջանի կազմի մեջ:

1993 թ. հոկտեմբերի վերջերին ԱՀ Պաշտպանության բանակի հարվածների տակ գյուղը ազատագրվեց:

1998 թ. այստեղ սկսվեց բնակավայրի վերաբնակեցման գործընթացը: Գյուղում հաստատվեցին Ադրբեջանից բռնագաղթված և Հայաստանի Հանրապետությունից մի քանի ընտանիքներ: Գյուղը ստացավ Լճաշեն անունը:

Բնակավայրի դպրոցահասակ երեխաները հաճախում են Այգեհովիտի միջնակարգ դպրոցը:

Լճաշենն ընդգրկված է Այգեհովիտ համայնքի կազմում:

Լճաշենը էլեկտրաֆիկացված է: Խմելու ջրի հարցը լուծվել է անհատական ջրհորների հաշվին:

Հեռուստատեսությունը, ռադիոն, բջջային, անլար հեռախոսակապը, ինտերնետ ծառայությունները բնակչությանը հասանելի են:

Լճաշենում 2010 թ. կար 13 մարդ<sup>1510</sup>, 2015 թ.՝ 3 տուն, 8 մարդ<sup>1511</sup>, 2018 թ.՝ 2 տուն, 6 մարդ<sup>1512</sup>: Նրանց հիմնական զբաղմունքը գյուղատնտեսությունն է:

### ԱՅԳԵԿ

Գյուղը գտնվում է ԱՀ հարավարևմտյան հատվածում՝ Քաշաթաղի շրջանում՝ նախկինում՝ Արցախի Մյուս Հաբանդ գավառում: Բնակավայրը տեղաբաշխված է Հակարիի ստորին հոսանքի ձախափնյա բլրապատ հարթավայրում:

Միջնադարում բնակավայրը ընդգրկված էր Դիզակի մելիքության կազմում:

18-րդ դարի երկրորդ կեսին և 19-րդ դարի սկզբներին Ղարաբաղի խաների և քրդական ցեղերի ձևման տակ տարածաշրջանի բնակավայրերը հայաթափվել են: Այս հանգամանքն էլ պատճառ դարձավ, որ տվյալ գավառի գյուղերի, այդ թվում՝ Այգեհի պատմական անցյալի մանրամասները և անգամ անունը մոռացության մատնվեն:

19-րդ դարի սկզբներին ամայության մատնված գյուղում հաստատվել են թուրք և քուրդ խաշնարած մի քանի ընտանիքներ: Նրանք հայկական գյուղը անվանել են Մարդանլի:

Մի քանի տասնամյակի ընթացքում գյուղում հաստատված թուրքերն ու քրդերը հիմնահատակ կործանել էին հայկական պատմամշակութային արժեքները: Խորհրդային տարիներին դա առավել ծրագրված բնույթ ստացավ: Այսօր այդ հուշարձանների հետքերն անգամ չեն երևում: Դրա փոխարեն եկվորները 20-րդ դարի սկզբներին մզկիթ են կառուցել:

Ադրբեջանում խորհրդային կարգերի հաստատվելուց հետո Մոսկվայի կենտրոնական բոլշևիկյան իշխանության որոշմամբ այս տարածքները բռնակցվեցին ԱԽՍՀ-ին: Մարդանլին 1923 թ. գտնվում էր ԱԽՍՀ Կարմիր Քուրդիստանի օկրուգի, իսկ 1930 թ.՝ Ղուբաթիի շրջանի կազմում:

1993 թ. հոկտեմբերի վերջերին ԱՀ Պաշտպանության բանակի հարվածների տակ գյուղը ազատագրվեց:

1997 թ. այստեղ վերաբնակվել են Ադրբեջանից բռնագաղթված, ինչպես նաև ՀՀ բնակավայրերից տեղափոխված մի քանի ընտանիքներ:

Բնակավայրը ստացավ Այգեհ անունը:

1997 թ. Այգեհում բացվեց միջնակարգ դպրոց:

Գյուղը էլեկտրաֆիկացված է: Խմելու ջրի հարցը լուծվել է անհատական ջրհորների հաշվին: Համայնքի տարածքով անցնող Այգեհ-Գետամեջ ոռոգման ջրատարը նպաստում է հողագործության զարգացմանը:

Հեռուստատեսությունը, ռադիոն, բջջային և անլար հեռախոսակապը, ինտերնետ ծառայությունները բնակչությանը հասանելի են:

Համայնքում գործում է գյուղապետարան:

Այգեհում 2010 թ. կար 14 տուն, 85 մարդ<sup>1513</sup>, 2015 թ.՝ 23 տուն, 94 մարդ<sup>1514</sup>, 2018 թ.՝ 29 տուն, 102 մարդ<sup>1515</sup>: Նրանց հիմնական զբաղմունքը գյուղատնտեսությունն է:

<sup>1510</sup> ԱրՊՀ հայագիտական կենտրոն:

<sup>1511</sup> Ղախրամանյան Հ., նշվ. աշխ., էջ 333:

<sup>1512</sup> ԱՀ առկա բնակչության թվաքանակը 2018 թ. հունվարի 1-ի դրությամբ, էջ 5:

<sup>1513</sup> ԱրՊՀ հայագիտական կենտրոն:

<sup>1514</sup> Ղախրամանյան Հ., նշվ. աշխ., էջ 332:

<sup>1515</sup> ԱՀ առկա բնակչության թվաքանակը 2018 թ. հունվարի 1-ի դրությամբ, էջ 5:

## ԱՐԱՆԻՇ

Գյուղը գտնվում է ԱՀ արևմտյան հատվածում՝ Քաշաթաղի շրջանում՝ նախկինում՝ Արցախի Վայկունիք գավառում: Բնակավայրը տեղաբաշխված է Շալվա գետի վերին հոսանքում՝ ձախից նրան միախառնվող Բախիշ (Ղորչու) վտակի ձախ կողմի անտառապատ ձորալանջին: Տվյալ տարածքում Արըքլի անունով իրար մոտ գտնվող երկու գյուղեր կան:

Մովսես Կաղանկատվացին իր պատմության մեջ ներկայացնում է Արքուգետ բնակավայրը, որը գտնվում էր Սյունիքի Աղահեճք գավառում<sup>1516</sup>: Նույն բնակավայրը Ստեփանոս Օրբելյանը անվանում է Արքո<sup>1517</sup>: Ուսումնասիրողների մի մասը գտնում է, որ վերոհիշյալ բնակավայրը նույն Արախիշն է: Սակայն հարկ է նկատել, որ Արքուգետը կամ Արքուն Սյունիքի Աղահեճք գավառում էր գտնվում, իսկ Արախիշը Արցախի հնագույն բնակավայրերից է:

Արախիշը գյուղի պատմական անունն է: Այստեղ 1568 թ. ընդօրինակված ձեռագրում բնակավայրը ներկայացված է որպես Վայկունիքի Արախիշ գյուղ, իսկ 1653-1654 թվականներին արտագրված Ավետարանի մեջ հիշատակված է Բախիշ<sup>1518</sup>:

Գյուղից 3 կմ հեռավորության վրա է գտնվում նաև Արախշուն հանդամասը: Գյուղի հարավային ծայրին է գտնվում 1246 թ. կառուցված Զորախաչ եկեղեցին:

Ներքին Արախիշից 1,5 կմ հարավ պահպանվում են միջնադարյան անանուն գյուղի գերեզմանատան մնացորդները և 1983 թ. պայթեցված 12-13-րդ դարերի Ար. Աստվածածին եկեղեցու ավերակները:

Ս. Կարապետյանը գտնում է, որ այս եկեղեցին կառուցվել է ավելի հին եկեղեցու հիմքերի վրա<sup>1519</sup>:

Տակնուվրա արված միջնադարյան գերեզմանատանը պահպանվում են արձանագիր տապանաքարեր և խաչքարեր (11-17-րդ դարեր), որոնց մեծ մասը ջարդված է:

Արախշունի սարահարթի հյուսիսային հատվածում են գտնվում 12-13-րդ դարերի կառույց միանավ բազիլիկ եկեղեցու ավերակները, որը նույնպես խորհրդային տարիներին պայթեցվել է ադրբեջանցիների կողմից:

Եկեղեցու հարևանությամբ գտնվող ավերված գերեզմանատան մեջ պահպանվել են 11-17-րդ դարերի խաչքարեր և տապանաքարեր:

18-րդ դարի վերջերին և 19-րդ դարի սկզբներին տարածաշրջան թափանցած քրդական ցեղերը Արախիշը հարմարեցրել էին իրենց լեզվի հնչյուններին և բնակավայրի անունը դարձրել Արըքլի:

<sup>1516</sup> Մ. Կաղանկատուացի, էջ 331:

<sup>1517</sup> Ստեփանոս Օրբելյան, էջ 399:

<sup>1518</sup> Հայերեն ձեռագրերի ԺԷ դարերի հիշատակարաններ, կազմեց Վ. Հակոբյան, հ. 9, (1641-1660 թթ.), Երևան 1984, էջ 601:

<sup>1519</sup> Կարապետյան Ս., Հայ մշակույթի հուշարձանները խորհրդային Ադրբեջանին բռնակցված շրջաններում, էջ 168:

Չնայած բնակավայրում հաստատված թուրքերն ու քրդերը՝ մանավանդ խորհրդային շրջանում, ծրագրված ոչնչացնում էին հայկական ճարտարապետական հուշարձանները, և այնուամենայնիվ, դրանց մի մասը կիսավեր վիճակում մեզ է հասել:

Ընդհանուր առմամբ, ի տարբերություն արաքսամերձ հայկական բնակավայրերի, որտեղ պատմամշակութային հուշարձանները հիմնովին ոչնչացվել են, Քաշաթաղի հյուսիսային հատվածներում շատ թե քիչ, թեկուզև կիսավեր վիճակում դրանց մի մասը մեզ է հասել:

Արըքլին 1923 թ. գտնվում էր ԱնՍՀ Կարմիր Քուրդիստանի օկրուգի, իսկ 1930 թ.՝ Զանգեզուրի շրջանի կազմում:

Արըքլին 1993 թ. ԱՀ Պաշտպանության բանակի հարվածների տակ ազատագրվել է: 1998 թ. այստեղ հաստատվել են ՀՀ բնակավայրերից տեղափոխված մի քանի ընտանիքներ:

Գյուղը նորից ստացավ իր պատմական Արախիշ անունը:

Արախիշում գործում է տարրական դպրոց, իսկ բարձր դասարանցի աշակերտները հաճախում են Մովսեսաշենի հիմնական դպրոցը:

Արախիշ համայնքի կազմում ընդգրկված են Գահանիստ, Աղբրաձոր, Մովսեսաշեն, Հայթաղ, Վազգենաշեն և Քարաբակ գյուղերը:

2014 թ. հունվարի 1-ի դրությամբ Քարաբակում մարդ չի ապրում:

Գյուղը էլեկտրաֆիկացված է: Արախիշն ունի խմելու ջրագիծ:

Հեռուստատեսությունը և բջջային հեռախոսակապը, ինտերնետ ծառայությունները բնակչությանը հասանելի են:

Արախիշն ունի գյուղապետարան:

Բնակավայրում 2010 թ. կար 26 մարդ<sup>1520</sup>, 2015 թ.՝ 5 տուն, 12 մարդ<sup>1521</sup>, 2018 թ.՝ 3 տուն, 11 մարդ<sup>1522</sup>: Նրանց հիմնական զբաղմունքը գյուղատնտեսությունն է:

## ԱՂԲՐԱՁՈՐ

Գյուղը գտնվում է ԱՀ արևմտյան հատվածում՝ Քաշաթաղի շրջանում՝ նախկինում՝ Արցախի Վայկունիք գավառում: Բնակավայրը տեղաբաշխված է Շալվա գետի վերին հոսանքում՝ ձախից նրան միախառնվող Բախիշ (Ղորչու) վտակի ձախ կողմի անտառապատ ձորալանջին:

Աղբրաձոր գյուղից 2,5 կմ հեռավորության վրա՝ Բախիշ գետակի հյուսիսային անտառապատ լանջին, տեղաբնիկները 2000 թ. հայտնաբերել են փոքր վանական համալիր, որի շրջակայքում պահպանվել են 17-րդ դարի արձանագիր տապանաքարեր:

<sup>1520</sup> ԱրՊՀ հայագիտական կենտրոն:

<sup>1521</sup> Ղահրամանյան Հ., նշվ. աշխ., էջ 335:

<sup>1522</sup> ԱՀ առկա բնակչության թվաքանակը 2018 թ. հունվարի 1-ի դրությամբ, էջ 5:

### ԳԱՀԱՆԻՍ

Գյուղը գտնվում է ԱՀ արևմտյան հատվածում՝ Քաշաթաղի շրջանում՝ նախկինում՝ Արցախի Վայկունիք գավառում: Բնակավայրը տեղաբաշխված է Շալվայի Բախիշ (Ղորչու) վտակի ձախափնյա լանջին:

Գահանիստը Քաշաթաղի շրջանի հյուսիսային հատվածի ամենավերջին բնակավայրն է:

Գահանիստը Արցախի հնագույն բնակավայրերից մեկն է: Այն միջին միջնադարում կրել է Լիլաբակ կամ Լիլոբաղը անունը<sup>1524</sup>: Մակար Բարխուդարյանը 19-րդ դարի վերջերին գրել է, որ Հարձլանք և Վայկունիք (Վակունիք) գավառներում կար «...մտ վաթսուն գիղ, որ կանխավ եղած է հայաբնակ, քայց այժմ մահմեդականաբնակ են, որոնց մէջ սակայն անպակաս են հայկական հնութանց հետքեր — կամ կիսակործան, կամ հիմնայատակ կործանուած և կամ կանգուն տաճարներ, եկեղեցիներ, մատուռներ և հանգստարաններ»<sup>1525</sup>:

Նման գյուղերից մեկն էլ Լիլաբակն էր: Հարյուր տարի անց՝ 20-րդ դարի վերջերին և 21-րդ դարի սկզբներին, պատկերն ավելի տխուր էր: Եղած հուշարձանները հիմնականում ավերված վիճակում են:

18-րդ դարի վերջերին և 19-րդ դարի սկզբներին Ղարաթաղի խաների և քրդերի ճնշումների տակ տարածաշրջանի բնակավայրերը հայաթափվել են:

19-րդ դարի երկրորդ կեսին Լիլաբակում հաստատվել են թրքախոս քրդեր, որոնք էլ հայկական բնակավայրը վերանվանեցին և դարձրին Լյալյաթաղիլի:

Աղրբեջանում խորհրդային կարգերի հաստատվելուց հետո Մոսկվայի կենտրոնական բոլշևիկյան իշխանության որոշմամբ ռազմավարական նշանակության այս տարածքները բռնակցվեցին ԱԽՍՀ-ին:

Լյալյաթաղիլին 1923 թ. գտնվում էր ԱԽՍՀ Կարմիր Քուրդիստանի սկրուզի, իսկ 1930 թ.՝ Լաչինի շրջանի կազմում:

1993 թ. ԱՀ Պաշտպանության բանակի հարվածների տակ բնակավայրը ազատագրվեց: ՀՀ-ից առաջին վերաբնակիչները այստեղ հաստատվեցին 1998 թ.: Բնակավայրը ստացավ Գահանիստ անունը:

Գահանիստում տիրող սոցիալ-կենցաղային ոչ բարվոք վիճակի պայմաններում բնակավայրում բնակչության թվաքանակի աճ չի արձանագրվում:

Գահանիստում 2010 թ. կար 2 տուն, 2 մարդ<sup>1526</sup>, 2015 թ.՝ 4 տուն 5 մարդ<sup>1527</sup>, իսկ 2018 թ.՝ 2 տուն, 2 մարդ<sup>1528</sup>: Վերջիններս գյուղում ապրում են առանց իրենց ընտանիքների և զբաղվում են գյուղատնտեսական աշխատանքներով:

<sup>1524</sup> Մակար Բարխուդարյան, Արցախ, էջ 400-401:

<sup>1525</sup> Նույն տեղում, էջ 400:

<sup>1526</sup> ԱրՊՀ հայագիտական կենտրոն:

<sup>1527</sup> Ղահրամանյան Հ., նշվ. աշխ., էջ 335:

<sup>1528</sup> ԱՀ առկա բնակչության թվաքանակը 2018 թ. հունվարի 1-ի դրությամբ, էջ 6:

Աղբրաձոր գյուղի դիմաց՝ Բախիշ գետակի աջ ձորալանջին պահպանվել են 11-րդ դարի փոքր եկեղեցու ավերակներ: Եկեղեցու շրջակայքում գտնվում են 11-17-րդ դարերի արձանագիր խաչքարեր ու տապանաքարեր:

Աղբրաձորից ոչ շատ մեծ հեռավորության վրա՝ Բախիշ վտակի աջ ձորալանջի բարձրադիր մասում են գտնվում նաև Մայրեջրի վանքի ավերակները: Այն կառուցվել է 11-րդ դարում և որպես հողկոր կենտրոն գործել է մինչև 17-րդ դարը: Վանքի պարիսպների ներսում և նրա հարևանությամբ գտնվող գերեզմանատանը նույնպես պահպանվել են խաչքարեր ու տապանաքարեր: Այս թռուցիկ քննությունը մեզ հիմք է տալիս ասելու, որ առնվազն միջին միջնադարում Աղբրաձորի հայությունը ապրել է հետաքրքիր ու բազմաբովանդակ կյանքով:

18-րդ դարի վերջերից սկսած՝ Աղբրաձորի հայության համար ծանր ժամանակներ սկսվեցին:

Ղարաթաղի խաներն ու քրդական ցեղերը ամեն գնով ձգտում էին տարածաշրջանից դուրս մղել հայությանը՝ աքցանի մեջ առնելով Գյուլիստանի, Ջրաքերդի, Խաչենի, Վարանդայի, մելիքությունները: Նրանք այդ ծրագիրը իրագործեցին: 19-րդ դարի սկզբներին Աղբրաձորը լրիվ հայաթափվել ու ամայացել էր: 19-րդ դարի երկրորդ կեսերին այստեղ հայտնվել էին թուրք և քուրդ քոչվոր մի քանի ընտանիքներ: Գյուղը նրանք անվանափոխել և դարձրել էին Կյուրջուրուլաղ:

Այդ ժամանակվանից սկսած՝ մանավանդ խորհրդային տարիներին եկվոր թուրքերն ու քրդերը ոչնչացրել են այն ամենը, ինչը կապված էր հայ ժողովրդի անվան հետ: Բարեբախտաբար որոշ հուշարձաններ պահպանվել են, որոնց մասին վերևում անդրադարձ կատարվեց: Պահպանված խաչքարերից չորսի թվականները (1068, 1069, 1075, 1244) ընթեռնելի են:

Խորհրդային տարիներին վերոհիշյալ տարածքները նվիրաբերվեցին Աղրբեջանին: Գյուղը նորից անվանափոխվեց և ստացավ Ղորչբուլաղ անունը:

1993 թ. ԱՀ պաշտպանության բանակի հարվածների տակ բնակավայրը ազատագրվեց:

1997 թ. այստեղ ՀՀ բնակավայրերից հաստատավել էին մի քանի ընտանիքներ: Սակայն սոցիալ-տնտեսական ոչ բարվոք պայմանների պատճառով վերաբնակները սկսեցին հեռանալ գյուղից:

2003 թ. Աղբրաձորում կար 26 մարդ<sup>1523</sup>, իսկ 2010 թ. գյուղում այլևս մարդ չէր բնակվում:

Բնակավայրը գտնվում էր Արախիշ համայնքի կազմում:

<sup>1523</sup> Մանուկյան Մ., նշվ. աշխ., էջ 484:

## ՀԱՅԹԱՂ

Գյուղը գտնվում է ԱՀ արևմտյան հատվածում՝ Քաշաթաղի շրջանում՝ նախկինում՝ Արցախի Վայկունիք գավառում: Բնակավայրը տեղաբաշխված է Շալուայի վերին հոսանքում՝ նրա երկու վտակների գետի հետ միախառնման եռանկյունում:

18-րդ դարի երկրորդ կեսին և 19-րդ դարի սկզբներին Ղարաթաղի խաների և քրդական ցեղերի ճնշման տակ տարածաշրջանի բնակավայրերը հայաթափվել են: Այս հանգամանքն էլ պատճառ դարձավ, որ տվյալ գավառի գյուղերի զգալի մասի, այդ թվում՝ Հայթաղի պատմական անցյալի մանրամասները և անգամ անունը մոռացության մատնվեն:

Տիրելով բարձրադիր այդ գավառներին քոչվոր քրդերի և թուրքերի համար ալպիական մարգագետիններից օգտվելու հնարավորություններ ստեղծվեցին:

19-րդ դարի սկզբներին ամայության մատնված գյուղում հաստատվել էին քուրդ խաշնարած մի քանի ընտանիքներ: Հայկական բնակավայրը նրանք անվանել են Ղուշասու:

Գյուղում հաստատված եկվորները մի քանի տասնամյակի ընթացքում ոչնչացրել են հայկական պատմամշակութային արժեքները: Այսօր այդ հուշարձանների հետքերն անգամ չեն երևում:

Ադրբեջանում խորհրդային կարգերի հաստատելուց հետո ռազմավարական նշանակության այդ բարձրադիր վայրերը հանձնվեցին ԱԽՍՀ-ին:

Ղոշասուն 1923 թ. գտնվում էր ԱԽՍՀ Կարմիր Քուրդիստանի օկրուգի, իսկ 1930 թ. Զանգեզանի շրջանի կազմում:

1993 թ. ԱՀ Պաշտպանության բանակի հարվածների տակ գյուղը ազատագրվեց: Առաջին վերաբնակիչները ՀՀ բնակավայրերից գյուղում հաստատվեցին 1996 թ.: Բնակավայրը ստացավ Հայթաղ անունը:

Գյուղի աշակերտները սովորում են Մովսեսաշենի հիմնական դպրոցում: Հայթաղն ունի սոցիալ-տնտեսական բնույթի բազմաթիվ չլուծված հարցեր: Հայթաղում 2003 թ. կար 30 մարդ, 2010 թ.<sup>1529</sup>, 2018 թ.<sup>1530</sup>՝ 3 տուն, 8 մարդ<sup>1530</sup>:

Նրանց հիմնական զբաղմունքը գյուղատնտեսությունն է:

<sup>1529</sup> ԱրՊՀ հայագիտական կենտրոն:

<sup>1530</sup> ԱՀ առկա բնակչության թվաքանակը 2018 թ. հունվարի 1-ի դրությամբ, էջ 6:

## ՄՈՎՍԵՍԱՇԵՆ

Գյուղը գտնվում է ԱՀ արևմտյան հատվածում՝ Քաշաթաղի շրջանում՝ նախկինում՝ Արցախի Վայկունիք գավառում: Մովսեսաշենը տեղաբաշխված է Շալվա գետի վերին հոսանքում՝ նրա Բախիշ (Ղորչու) վտակի ձախափնյա անտառապատ ձորալանջին:

18-րդ դարի վերջերին և 19-րդ դարի սկզբներին Ղարաթաղի խաների և քրդական ցեղերի ճնշման տակ տարածաշրջանի բնակավայրերը հայաթափվել են: Այս հանգամանքն էլ պատճառ դարձավ, որ գյուղի պատմական անցյալի մանրամասները և անգամ անունը մոռացության մատնվեն:

19-րդ դարի սկզբներին ներկայիս Մովսեսաշենում հայտնվել էին քուրդ խաշնարած մի քանի ընտանիքներ: Հայկական բնակավայրը նրանք անվանել էին Քյուրդ-Հաջի: Նպատակ ունենալով տարածաշրջանից վերացնել հայկական հետքը՝ մի քանի տասնամյակի ընթացքում գյուղում հաստատված քրդերը ոչնչացրել են հայկական պատմամշակութային արժեքները: Այնուամենայնիվ Քյուրդ-Հաջիում միջնադարյան հայկական հետքը տեսանելի է:

Գյուղի հարավային եզրին պահպանվում են գերեզմանատան մնացորդները: Քյուրդ-Հաջիում քրդերի կողմից կառուցված անասնագոմերի պատերի մեջ տապանաքարեր են ազուցված: Գյուղից 2,5 կմ հարավ գտնվում է Խաշինտակ կամ Խաշի-կյալ գյուղատեղին<sup>1531</sup>:

Ադրբեջանում խորհրդային կարգերի հաստատվելուց հետո այս տարածքները բռնակցվեցին ԱԽՍՀ-ին:

Քյուրդ-Հաջին 1923 թ. գտնվում էր ԱԽՍՀ Կարմիր Քուրդիստանի օկրուգի, իսկ 1930 թ.՝ Լաշինի շրջանի կազմի մեջ:

1993 թ. ԱՀ Պաշտպանության բանակի հարվածների տակ գյուղը ազատագրվեց: 1995 թ. այստեղ սկսվեց բնակավայրի վերաբնակեցման գործընթացը: Այստեղ հաստատվեցին Ադրբեջանից բռնագաղթված մի քանի ընտանիքներ և ՀՀ բնակավայրերից քաղաքացիներ: Գյուղը ստացավ Մովսեսաշեն անունը: Բնակավայրը գտնվում է Արախիշ համայնքի կազմում:

Գյուղի դպրոցահասակ երեխաների ուսման և դաստիարակության հարցերը լուծելու նպատակով Մովսեսաշենում 1997 թ. բացվեց դպրոց: Սկզբում դպրոցում սովորում էր 19 աշակերտ: Հարևան գյուղերից բնակչության արտահոսքի պատճառով կրճատվեց նաև աշակերտների թվաքանակը: 2018-2019 ուսումնական տարում դպրոցում կար 13 աշակերտ:

Տարբեր տարիների դպրոցի տնօրեններ են աշխատել Արթուր Ստեփանյանը, Ֆաուստ Սիմոնյանը, Միքայել Բալայանը, Քրիստինե Բալայանը:

<sup>1531</sup> Կարապետյան Ս., Հայ մշակույթի հուշարձանները խորհրդային Ադրբեջանին բռնակցված շրջաններում, էջ 166:

Գյուղը էլեկտրաֆիկացված է: Հեռուստատեսությունը, բջջային, անլար հեռախոսակապը, ինտերնետ ծառայությունները բնակչությանը հասանելի են:

Մովսեսաշենում 2010 թ. կար 5 տուն, 17 մարդ<sup>1532</sup>, 2018 թ.՝ 5 տուն, 19 մարդ<sup>1533</sup>: Նրանց հիմնական զբաղմունքը գյուղատնտեսությունն է:

### ՎԱԶԳԵՆԱՇԵՆ

Բնակավայրը գտնվում է ԱՀ հյուսիսարևմտյան հատվածում՝ Քաղաքադի շրջանում՝ նախկինում՝ Արցախի Բերձոր գավառում: Գյուղը տեղաբաշխված է Հակարի գետի Շալուա վտակի աջափնյա հովտում՝ Բերձոր քաղաքից 38 կմ հյուսիս-արևմուտք: Գյուղը չորս կողմից շրջապատված է անտառներով:

Մինչև հայաթափվելը բնակավայրը միջնադարում անվանակոչված էր Զառիստ:

1246 թ. Գտչավանքի շինարարական արձանագրության մեջ Արցախի մի շարք հնագույն բնակավայրերի հետ միասին հիշատակված է նաև Զառիստը:

Բնակավայրը այնքան առանցքային դերակատարություն ուներ գավառի կյանքում, որ միջին միջնադարից մինչև 19-րդ դարի վերջերը և 20-րդ դարի սկզբները վերոհիշյալ տարածքը գյուղի անունից սկսեց անվանվել Զառիստ: Դրա մասին իր ուղեգնացական ակնարկներում հիշատակում է նաև Սարգիս արքեպիսկոպոս Զալայանցը<sup>1534</sup>:

Թրքախոս քրդերը, հայտնվելով հայկական այս տարածքներում, ոչ միայն ոչնչացրին հայերին, այլև նրանց ստեղծած մշակույթը ու իրենց լեզվահնչյունային մտածողության համաձայն՝ անվանափոխեցին նաև հայկական բնակավայրերը: Զառիստի փոխարեն շրջանառության մեջ դրվեց Հաջի-Սամլու անունը<sup>1535</sup>:

20-րդ դարի սկզբներին Հաջի-Սամլուն համանուն գավառամասի վարչական կենտրոնն էր: Գավառամասում կար 28 գյուղ<sup>1536</sup>:

19-րդ դարի վերջերին և 20-րդ դարի սկզբներին ֆրանսիական կապիտալը մտավ նաև Արցախ: Ֆրանսիական կապիտալով ձեռնարկություններ ստեղծվեցին հանքարդյունաբերության, մետաքսագործության և փայտամշակման ասպարեզում:

Փայտամշակման մի գործարան էլ ստեղծվեց Հաջի-Սամլուում:

1918 թ. մինքենդցի Սուլթան բեկի գլխավորած թուրքերից ու քրդերից կազմված ավազակախմբերը թալանեցին և հրի մատնեցին փայտամշակման գործարանը<sup>1537</sup>:

<sup>1532</sup> ԱրՊՀ հայագիտական կենտրոն:

<sup>1533</sup> ԱՀ առկա բնակչության թվաքանակը 2018 թ. հունվարի 1-ի դրությամբ, էջ 6:

<sup>1534</sup> ՀԱԱ, ֆ. 56, ց. 1, գ. 305, թ. 45:

<sup>1535</sup> «Մշակ», հմ. 2, 4 հունվարի, 1906; Մակար եպս. Բարխուտարեանց, Աղուանից երկիր և դրացիք. Արցախ, էջ 172:

<sup>1536</sup> Кавказский календарь на 1917 г., Тифлис 1916, с. 53-54.

<sup>1537</sup> Հովհաննիսյան Գ., Մովսեսական իշխանության հաստատումը Լեռնային Ղարաբաղում, Երևան, 1971, էջ 102:

Խորհրդային տարիներին Հաջի-Սամլուն գտնվում էր Կարմիր Քուրդիստանի օկուպի, իսկ 1930 թ.՝ Լաչինի շրջանի կազմի մեջ:

Խորհրդային տարիներին քրդերով վերաբնակեցված հին հայկական գյուղերը Արցախը և Սյունիքը իրարից բաժանող սև օղակ էին դարձել:

1993 թ. Արցախի պաշտպանության բանակը ազատագրեց Հաջի-Սամլուն: 1994 թ. զինադադարի կնքումից հետո այստեղ հաստատվեցին հայ առաջին վերաբնակիչների ընտանիքները: Գյուղը ստացավ Վազգենաշեն անունը:

Գյուղի դպրոցահասակ երեխաները հաճախում են նույն համայնքի կազմի մեջ գտնվող Մարտունաշենի հիմնական դպրոցը, որը բացվել էր 1997 թ.:

Չնայած Վազգենաշենում և նրա շրջակայքում գտնվող պատմամշակութային հուշարձանները դարեր շարունակ ավերվել են երկրամաս ներխուժած թուրքերի կողմից, այնուամենայնիվ դրանք այնքան շատ են եղել, որ դրանց մի մասը փրկվել և նորից ու նորից որպես անխոս վկաներ հաստատում են այս տարածքների հայկական լինելու հանգամանքը:

Մակար Բարխուտարյանը 19-րդ դարի վերջերին, լինելով վերոհիշյալ գյուղում և գավառամասում ու այդ ամենը տեսնելով, գրել է. «Պակաս չեն աւերակ գիւղեր, եկեղեցիներ և հանգստարան Զառիստում և սորա շրջականերում»<sup>1538</sup>:

Վազգենաշենի պատմամշակութային նշանակության հուշարձաններն են՝ եկեղեցի (16-17-րդ դարեր), գերեզմանոց (15-16-րդ դարեր), խաչքարեր (15-16-րդ դարեր), «Կոտրած» կամուրջ (17-18-րդ դարեր):

Վազգենաշենը գտնվում է Արախիշի համայնքի կազմի մեջ:

Գյուղը էլեկտրաֆիկացված է: Բնակիչները ապահովված են խմելու ջրով:

Հեռուստատեսությունը, բջջային հեռախոսակապը և ինտերնետ ծառայությունները բնակչությանը հասանելի են:

Վազգենաշենում 2018 թ. կար 7 տնտեսություն, 29 բնակիչ<sup>1539</sup>: Նրանց հիմնական զբաղմունքը գյուղատնտեսությունն է:

### ՔԱՐԱԲԱԿ

Գյուղը գտնվում է ԱՀ հյուսիսարևմտյան հատվածում՝ Քաղաքադի շրջանում՝ նախկինում՝ Արցախի Վայկունիք գավառում: Բնակավայրը տեղաբաշխված է Շալվա գետի Բախիշ (Ղորչու) վտակի ձախափնյա անտառապատ ձորալանջին:

18-րդ դարի երկրորդ կեսին և 19-րդ դարի սկզբներին Ղարաբաղի խաների և քրդական ցեղերի ճնշման տակ տարածաշրջանի բնակավայրերը հայաթափվել են: Այս հանգամանքն էլ պատճառ դարձավ, որ այս գավառի մի շարք գյուղերի, այդ

<sup>1538</sup> Մակար եպս. Բարխուտարեանց, Արցախ, Բագու, 1895, էջ 134:

<sup>1539</sup> ԱՀ առկա բնակչության թվաքանակը 2018 թ. հունվարի 1-ի դրությամբ, էջ 6:

թվում՝ Քարաբախի պատմական անցյալի մանրամասները և անգամ անունը մոռացության մատնվեն:

19-րդ դարի սկզբներին ամայության մատնված գյուղում հաստատվել էին քուրդ խաշնարած մի քանի ընտանիքներ: Հայկական բնակավայրը նրանք անվանել են Ղարաբեկու:

Մի քանի տասնամյակի ընթացքում գյուղում հաստատված թրքախոս քրդերը հիմնահատակ կործանել են հայկական պատմամշակութային արժեքները: Խորհրդային տարիներին դա առավել ծրագրված բնույթ ստացավ: Այսօր այդ հուշարձանների հետքերն անգամ չեն երևում:

Ադրբեջանում խորհրդային կարգերի հաստատվելուց հետո վերոհիշյալ տարածքները բռնակցվեցին ԱԽՍՀ-ին:

Քարաբակը 1923 թ. գտնվում էր ԱԽՍՀ Կարմիր Քուրդիստանի օկրուգի, իսկ 1930 թ.՝ Ջանգելանի շրջանի կազմում:

1993 թ. ԱՀ Պաշտպանության բանակի հարվածների տակ գյուղը ազատագրվեց: Գյուղը ստացավ Քարաբակ անունը:

1998 թ. այստեղ հաստատվեցին ՀՀ բնակավայրերից մի քանի վերաբնակիչներ:

Քարաբակը գտնվում է Արախիշ համայնքի կազմում: Գյուղը ուներ սոցիալ տնտեսական բազմաթիվ հիմնահարցեր:

Քարաբակում 2010 թ. կար 4 մարդ<sup>1540</sup>: 2014 թ. հունվարի 1-ի դրությամբ Քարաբակը բնակչություն չունի:

## ԱՐԾՎԱՇԵՆ

Գյուղը գտնվում է ԱՀ հարավարևմտյան մասում՝ Քաշաթաղի շրջանում՝ նախկինում՝ Արցախի Պարսկանք գավառում: Արծվաշենը տեղաբաշխված է Հակարիի ստորին հոսանքում՝ գետի ձախ ափին՝ Որոտանի հետ միախառնման մասում:

Այստեղ եղած հայկական բնակավայրերի մասին սկզբնաղբյուրներում հիշատակություններ չեն հայտնաբերվել:

Խորհրդային տարիներին, երբ արաքսամերձ այս շրջանները բռնակցվեցին Ադրբեջանին, հանրապետության ղեկավարությունը սկսեց իրականացնել ադրբեջանցիներով և քրդերով վերաբնակեցնելու քաղաքականություն:

Նախկին հայկական գյուղի ավերակները մաքրեցին և կառուցեցին Զինախլու անունով բնակավայրը: Այն Զեբրայիի շրջանի կազմի մեջ էր: Գյուղն ազատագրվեց 1993 թ.: 1998 թ. հունվարից սկսվեց բնակավայրի վերաբնակեցման գործընթացը: Այստեղ հաստատվեցին ՀՀ Տավուշի մարզի Արծվաշենից Ադրբեջանի զինուժի ձնշման տակ բռնահանված հայ ընտանիքներ:

<sup>1540</sup> Ար ԴՀ հայագիտական կենտրոն:

Գյուղը ստացավ Արծվաշեն անունը: Առաջին տարում այստեղ հաստատվել էին 80 ընտանիքներ: Սակայն բնակարանային պայմանների բացակայության պատճառով նրանց մի մասը հեռացել է նորաստեղծ բնակավայրից:

1999 թ. հեկտեմբերի 6-ից գյուղում գործել է միջնակարգ դպրոց, որտեղ հաճախում էին նաև Աղաձորի և Մխանց գյուղերի դպրոցականները: Դպրոցն ուներ 70 աշակերտ: Դպրոցական շենքը հիմնովին վերանորոգված է:

2018-2019 ուսումնական տարում դպրոցում սովորում էր 31 աշակերտ, դասավանդում՝ 11 ուսուցիչ: Տարբեր տարիների դպրոցի տնօրեններ են աշխատել Վ. Ֆռանկյանը, Հ. Ոսկանյանը, Յու. Սարգսյանը, Վ. Կիրակոսյանը, Ա. Հակոբյանը, Գ. Աղաջանյանը:

Գյուղը էլեկտրաֆիկացված է: Խմելու ջրի հարցը լուծվում է անհատական ջրհորների միջոցով: Համայնքի տարածքով են անցնում Արծվածեն-1, Արծվաշեն-2, Արծվաշեն-3 և Արծվաշեն-4 ոռոգման ջրատարները: Ոռոգման ցանցի առկայությունը նպաստում է Արծվաշենում հողագործության զարգացմանը:

Հեռուստատեսությունը, անլար և բջջային հեռախոսակապը, ինտերնետ ծառայությունները բնակչությանը հասանելի են:

Համայնքում գործում են գյուղապետարան, դպրոց, առևտրի 1 կետ:

Արծվաշենում 2018 թ. կար 28 տուն, 75 բնակիչ<sup>1541</sup>: Նրանց հիմնական զբաղմունքը գյուղատնտեսությունն է:

## ՄԻՆԱՑ

Գյուղը գտնվում է ԱՀ հարավային հատվածում՝ Քաշաթաղի շրջանում՝ նախկինում՝ Արցախի Պարսկանք գավառում: Բնակավայրը տեղաբաշխված է Հակարիի ստորին հոսանքի ձախափնյա հարթավայրային մասում:

Բնակավայրից ոչ շատ մեծ հեռավորության վրա է գտնվում Իրանի Իսլամական հանրապետությունը:

18-րդ դարի երկրորդ կեսին և 19-րդ դարի սկզբներին Ղարաթաղի, Նախիջևանի խաների ու քրդական ցեղերի ձնշման տակ տարածաշրջանի բնակավայրերը հայաթափվել են: Այս հանգամանքն էլ պատճառ դարձավ, որ տվյալ գավառի գյուղերի, այդ թվում՝ Մխանցի պատմական անցյալի մանրամասները և անգամ անունը մոռացության մատնվեն:

19-րդ դարի առաջին կեսին գյուղը հայտնի էր Մուղանլու անունով: Հնարավոր է՝ գյուղը ունեցել է պատմական Մուխանք անունը: Իրենց սովորության համաձայն՝ եկվորները բնակավայրի անունը համապատասխանեցրել են իրենց լեզվի հնչյունային համակարգին՝ այն դարձնելով Մուղանլու:

<sup>1541</sup> ԱՀ առկա բնակչության թվաքանակը 2018 թ. հունվարի 1-ի դրությամբ. էջ 6:



Մի քանի տասնամյակի ընթացքում գյուղում հաստատված թուրքերն ու քրդերը հիմնահատակ կործանել են հայկական պատմամշակութային արժեքները: Այսօր այդ հուշարձանների հետքերն անգամ չեն երևում:

Աղրբեջանում խորհրդային կարգերի հաստատվելուց հետո Մոսկվայի կենտրոնական իշխանության որոշմամբ այս տարածքները բռնակցվեցին ԱՍՀՄ-ին:

Մուղանյուն 1923 թ. գտնվում էր ԱՍՀՄ Կարմիր Քուրդիստանի օկրուգի, իսկ 1930 թ.՝ Զանգեզանի շրջանի կազմում:

1993 թ. հոկտեմբերի վերջերին ԱՀ Պաշտպանության բանակի հարվածների տակ գյուղը ազատագրվեց:

1999 թ. ՀՀ Վայոց ձորի Եղեգնաձորի ենթաշրջանի գյուղերից մի քանի ընտանիքներ հաստատվեցին այս բնակավայրում: Գյուղը ստացավ Մխանց անունը: Մխանցը ընդգրկված է Արծվաշենի համայնքի կազմում:

Բնակավայրի աշակերտները հաճախում են Արծվաշենի և Իշխանաձորի դպրոցները:

Գյուղը էլեկտրաֆիկացված է: Խմելու ջրի հարցը լուծվել է անհատական ջրհորների միջոցով:

Հեռուստատեսությունը, ռադիոն, քջջային և անլար հեռախոսակապը, ինտերնետ ծառայությունները բնակչությանը հասանելի են:

Մխանցում 2010 թ. կար 22 տուն 73 մարդ<sup>1542</sup>, 2015 թ.՝ 26 տուն, 94 մարդ<sup>1543</sup>, 2018 թ.՝ 23 տուն, 76 մարդ<sup>1544</sup>: Նրանց հիմնական զբաղմունքը գյուղատնտեսությունն է:

### ԱՐՏԱՇԱՎԻ

Գյուղը գտնվում է ԱՀ արևմտյան հատվածում՝ Քաշաթաղի շրջանում՝ նախկինում Արցախի Բերդաձոր գավառում: Բնակավայրը տեղաբաշխված է Շալուա գետի ստորին հոսանքի ձախակողմյան Արտաշավի վտակի աջափնյա ձորալանջին:

Արտաշավին Արցախի հնագույն բնակավայրերից մեկն է: Ընդհանուր առմամբ վերոհիշյալ տարածքը վաղ և միջին միջնադարում բավականաչափ խիտ բնակեցված է եղել:

Արտաշավի հարևանությամբ են գտնվում Զորաշեն, Հախնազար գյուղերը:

1615 թ. Քասպար երեցի կողմից նորոգված ձեռագիր հիշատակարանում գյուղը ներկայացված է Արտաշախի<sup>1545</sup>, իսկ 1637 թ. ընդօրինակված Ավետարանի հիշատակարանում՝ Արտայշիբի<sup>1546</sup> անուններով:

18-րդ դարի վերջերին և 19-րդ դարում թրքախոս քրդական ցեղերը թափանցեցին տարածաշրջան: Հայության վերջին բեկորները լքեցին հայրենի օջախները, և հազարամյակների ընթացքում ստեղծածը շուրջ երկու դար մնաց օտար եկվորների գերության շղթաներում: Երկու հարյուրամյակի ընթացքում ոչնչացվեցին Արտաշավի պատմամշակութային նշանակության հուշարձանները: Այսօր միայն դրանց հետքերն են մնացել: Գյուղում տեսանելի են միջնադարյան եկեղեցու հիմքերի մնացորդները, իսկ նրա շրջակայքում եղած գերեզմանոցի խաչքարերն ու տապանաքարերը եկվորները ցարդել և իրենց տների ու գոմերի համար շինանյութ էին դարձրել:

Գյուղի աղբյուրի պատի մեջ տեղադրված է մի տապանաքար, իսկ փոստի շենքի որմերի մեջ ագուցված քանդակազարդ արձանագիր (1481 թ.) խաչքարի բեկորը հայ վերաբնակիչները 1995 թ. տեղադրել են Արտաշավի կենտրոնում գտնվող աղբյուրի մոտ<sup>1547</sup>:

Արտաշավիում և նրա շրջակայքում պահպանվել են արձանագիր քար (1221 թ.), խաչքար (13-րդ դար), խաչքար (1481 թ.), երկու խաչքարեր (17-րդ դար), տապանաքար (1575 թ.), միջնադարյան կամուրջ:

Խորհրդային տարիներին գյուղը գտնվում էր Կարմիր Քուրդիստանի օկրուգի, իսկ 1930 թ.՝ Լաչինի շրջանի կազմի մեջ:

1993 թ. ԱՀ Պաշտպանության բանակի հարվածների տակ ազատագրվեց Արտաշավին:

1994 թ. մայիսին զինադարի կնքումից հետո գյուղում հաստատվեցին Աղրբեջանից բռնագաղթած հայ ընտանիքներ և ՀՀ բնակավայրերից քաղաքացիներ:

1995 թ. բացվել է գյուղի միջնակարգ դպրոցը, որտեղ սովորում էր 27 աշակերտ, դասավանդում՝ 14 ուսուցիչ: 2018-2019 ուսումնական տարում դպրոցում սովորում էր 35 աշակերտ: Տարբեր տարիների դպրոցի տնօրեններ են աշխատել Ռոբիկ Սիմոնյանը, Վոլոդյա Հարությունյանը, Վերա Խաչատրյանը:

2002 թ. դպրոցը անվանակոչվել է Արցախի հերոս, ՀՀ «Մարտական խաչ» 1-ին աստիճանի շքանշանակիր Լեոնիդ Ազգալոյանի անունով:

Գյուղը էլեկտրաֆիկացված է: Ունի խմելու ջրագիծ:

Հեռուստատեսությունը, ռադիոն, անլար և քջջային հեռախոսակապը, ինտերնետ ծառայությունները բնակչությանը հասանելի են:

Համայնքում գործում են գյուղապետարան, բուժկետ, դպրոց:

Արտաշավիում 2003 թ. կար 85 տուն, 2010 թ.՝ 84 մարդ<sup>1548</sup>, 2018 թ.՝ 29 տուն, 109 մարդ<sup>1549</sup>: Նրանց հիմնական զբաղմունքը գյուղատնտեսությունն է:

<sup>1542</sup> ԱրՊՀ հայագիտական կենտրոն:

<sup>1543</sup> Ղահրամանյան Հ., նշվ. աշխ., էջ 337:

<sup>1544</sup> ԱՀ առկա բնակչության թվաքանակը 2018 թ. հունվարի 1-ի դրությամբ, էջ 6:

<sup>1545</sup> ԺԷ դարի հայերեն ձեռագրերի հիշատակարաններ, հ. Ա, Երևան, 1976, էջ 561:

<sup>1546</sup> ԺԷ դարի հայերեն ձեռագրերի հիշատակարաններ, հ. Բ, էջ 699:

<sup>1547</sup> Կարապետյան Ս., Հայ մշակույթի հուշարձանները խորհրդային Աղրբեջանին բռնակցված շրջաններում, էջ 176:

<sup>1548</sup> Մանուկյան Մ., նշվ. աշխ., էջ 489:

<sup>1549</sup> ԱՀ առկա բնակչության թվաքանակը 2018 թ. հունվարի 1-ի դրությամբ, էջ 6:

## ԳԱՆՁԱ

Գյուղը գտնվում է ԱՀ արևմտյան հատվածում՝ Քաղաքադի շրջանում՝ նախկինում Արցախի Բերդաձոր գավառում: Բնակավայրը տեղաբաշխված է Շալվա գետի ստորին հոսանքի աջափնյա բարձրադիր ձորալանջին:

18-րդ դարի երկրորդ կեսին և 19-րդ դարի սկզբներին Ղարաբաղի խաների և քրդական ցեղերի ճնշման տակ տարածաշրջանի բնակավայրերը հիմնականում հայաթափվել են:

Այս հանգամանքն էլ պատճառ դարձավ, որ տվյալ գավառի գյուղերի, այդ թվում՝ Գանձակի պատմական անցյալի մանրամասների վերաբերյալ մեզ կցկտուր տեղեկություններ հասնեն:

19-րդ դարի սկզբներին Գանձակում հայտնվել էին քուրդ քոչվոր մի քանի ընտանիքներ: Հայերի արտահոսքը գյուղից ավելի մեծացավ:

Ըստ 1823 թ. Կամերալ ցուցակագրության, Գանձակում դեռևս 3 հայ ընտանիք էր ապրում<sup>1550</sup>:

Վերոհիշյալ ժամանակահատվածում գյուղը քրդերը անվանել էին Սեյիդլար: Այստեղ պահպանվել են քրդական ամենահին գերեզմանային հուշարձանները՝ ձիակերպ ու խոյաձև տապանաքարեր և դամբարաններ (19-20-րդ դարեր): Գերեզմանատանը թաղված են նաև սեյիդներ<sup>1551</sup>: Ամենայն հավանականությամբ գյուղը դրանից էլ ստացել էր Սեյիդլար անունը:

Մի քանի տասնամյակի ընթացքում Գանձայում հաստատված եկվորները հիմնականում ոչնչացրին հայկական պատմաճարտարապետական հուշարձանները: Այդ ամենով հանդերձ, որոշ հուշարձաններ, թեկուզ կիսավեր վիճակում, մեզ են հասել:

Գանձայում առայսօր պահպանվել է հայերի կողմից միջնադարում կառուցված աղբյուրի թաղակապ շինությունը: Գյուղից ոչ շատ մեծ հեռավորության վրա պահպանվում են Շալվա գետի վրա կառուցված միաթռիչք կամրջի մնացորդները: Գետի ափին պահպանվել են միջնադարյան ջրաղացների ավերակները:

Ադրբեջանում խորհրդային կարգերի հաստատվելուց հետո այս տարածքները րոնակցվեցին ԱԽՍՀ-ին:

Սեյիդլարը 1923 թ. գտնվում էր ԱԽՍՀ Կարմիր Քուրդիստանի օկրուգի, իսկ 1930 թ.՝ Լաչինի շրջանի կազմում:

1993 թ. ԱՀ Պաշտպանության բանակի հարվածների տակ գյուղը ազատագրվեց: 1995 թ. սկսվեց գյուղի ազատագրման գործընթացը: Այստեղ հաստատվել են ՀՀ բնակավայրերից մի քանի ընտանիքներ: Գյուղը ստացավ Գանձա անունը:

<sup>1550</sup> Մանուկյան Մ., նշվ. աշխ., էջ 491:

<sup>1551</sup> Կարապետյան Ս., Հայ մշակույթի հուշարձանները խորհրդային Ադրբեջանին րոնակցված շրջաններում, էջ 175; հմմտ. Расим Эфенди, Декоративно-прикладное искусство Азербайджана, Баку, 1976, с. 36:

1996 թ. բացվել է Գանձայի քառամյա դպրոցը: 2002 թ. դպրոցը ստացել է միջնակարգի կարգավիճակ: 2015-2016 ուսումնական տարում դպրոցում սովորում էր 22 աշակերտ, դասավանդում՝ 9 ուսուցիչ<sup>1552</sup>: Տարբեր տարիների դպրոցի տնօրեններ են աշխատել Ա. Տոնոյանը, Հ. Հովհաննիսյանը:

Գանձա համայնքի կազմում ընդգրկված է նաև Բազմատուս գյուղը:

Գյուղը էլեկտրաֆիկացված է: Բնակավայրը ունի խմելու ջրագիծ:

Բջջային, անլար հեռախոսակապը, ինտերնետ ծառայությունները բնակչությանը հասանելի են:

Գանձայում 2003 թ. կար 53 մարդ, 2010 թ.՝ 9 տուն, 40 մարդ<sup>1553</sup>, 2015 թ.՝ 11 տուն, 58 մարդ<sup>1554</sup>, 2018 թ.՝ 14 տուն, 66 մարդ<sup>1555</sup>: Նրանց հիմնական զբաղմունքը գյուղատնտեսությունն է:

## ԲԱԶՄԱՏՈՒՍ

Գյուղը գտնվում է ԱՀ արևմտյան հատվածում՝ Քաղաքադի շրջանում՝ նախկինում Արցախի Բերդաձոր գավառում: Բնակավայրը տեղաբաշխված է Շալվա գետի ստորին հոսանքի ձախափնյա ձորալանջին:

Բյուլուղուզը Արցախի հնագույն բնակավայրերից է: 19-րդ դարի վերջերին ապրած հայազետներից Ս. Բահաթրյանը գտնում է, որ հնադարում Բյուլուղուզի տարածքում հայկական քաղաք է եղել<sup>1556</sup>: Բնակավայրի մասին որոշ տեղեկություններ պահպանվել են նաև 16-17-րդ դարերի վիմագիր արձանագրություններում:

18-րդ դարի երկրորդ կեսին և 19-րդ դարի սկզբներին Ղարաբաղի խաների և քրդական ցեղերի ճնշման տակ տարածաշրջանի բնակավայրերը հայաթափվել են:

Միջնադարում բարգավաճ Բյուլուղուզի բնակչության կյանքը հայրենի հողի վրա անհնարին դարձավ: Մեկը մյուսի հետևից հայ ընտանիքները հեռացան մոտիկ և հեռու երկրներ: Ստեղծված պարապը լցվել էր թրքախոս քոչվորական կյանքով ապրող քրդական ցեղերով: Եկվորները բնակավայրը անվանակոչեցին Բազարուզ:

Մի քանի տասնամյակի ընթացքում գյուղում հաստատված քրդերը հիմնահատակ կործանել են հայկական պատմամշակութային արժեքները:

Այսօր գյուղում և նրա շրջակայքում տեսանելի են միջնադարյան եկեղեցիների, գերեզմանոցների, խաչքարերի, տապանաքարերի բեկորներ: Դրանք՝ որպես շինանյութ, եկվորները օգտագործել են՝ կառուցելու իրենց գոմերն ու տները:

<sup>1552</sup> Ավանեսյան Ա., Հարությունյան Գ., Լեռնային Ղարաբաղի հանրապետության կրթական համակարգը (1991-2016 թթ.), հ. 3, էջ 608:

<sup>1553</sup> ԱրՊՀ հայագիտական կենտրոն:

<sup>1554</sup> Ղահրամանյան Հ., նշվ. աշխ., էջ 340:

<sup>1555</sup> ԱՀ առկա բնակչության թվաքանակը 2018 թ. հունվարի 1-ի դրությամբ, էջ 6:

<sup>1556</sup> «Նոր-Դար», հմ. 29, 1885:

Խորհրդային տարիներին այս տարածքները նվիրաբերվեցին ԱԽՍՀ-ին:

Բազմատուրը 1923 թ. գտնվում էր ԱԽՍՀ Կարմիր Քուրդիստանի օկրուգի, իսկ 1930 թ.՝ Լաչինի շրջանի կազմում:

1993 թ. ԱՀ Պաշտպանության բանակի հարվածների տակ գյուղը ազատագրվեց:

1995 թ. ՀՀ-ի բնակավայրերից մի քանի ընտանիքներ են հաստատվել երբեմնի բարգավաճ հայկական բնակավայրում: Գյուղը ստացավ Բազմատուր անունը, որը ներառված է Գանձա համայնքի կազմում:

2012 թ. գյուղում բացվել է միջնակարգ դպրոց, որի տնօրենն էր Հ. Եղիազարյանը: Գյուղը էլեկտրաֆիկացված է: Ունի խմելու ջրափոս:

Բջջային և անկար հեռախոսակապն ու ինտերնետ ծառայությունները բնակչությանը հասանելի են:

Բազմատուրում 2010 թ. կար 1 տուն, 4 մարդ<sup>1557</sup>, 2015 թ.՝ 9 տուն, 37 մարդ<sup>1558</sup>, 2018 թ.՝ 10 տուն, 43 մարդ<sup>1559</sup>: Նրանց հիմնական զբաղմունքը գյուղատնտեսությունն է:

### ԳԵՏԱՄԵՋ

Գյուղը գտնվում է ԱՀ հարավարևմտյան հատվածում՝ Քաշաթաղի շրջանում՝ նախկինում՝ Արցախի Պարսկանք գավառում: Բնակավայրը տեղաբաշխված է Հակարի գետի ձախ ափի հարթավայրային մասում: Գյուղից ոչ մեծ հեռավորության վրա է գտնվում Իրանի Իսլամական հանրապետությունը:

Բնակավայրի անվան և պատմության վերաբերյալ աղբյուրներում առայսօր հիշատակություններ չեն հայտնաբերվել:

18-րդ դարի երկրորդ կեսին և 19-րդ դարի սկզբներին այստեղ հաստատվել են եկվոր թրքախոս քրդերը: Բնաաշխարհագրական միջավայրի հարմարավետ պայմանները և հայկական նախկին բնակավայրերի առկայությունը հնարավորություն ընձեռեցին նրանց՝ արագ յուրացնելու նոր տարածքներ: Նախկինում գոյություն ունեցած հայկական բնակավայրը եկվորներն անվանել են Համգալի:

Բնակավայրում և նրա շրջակայքում եղած հայկական հուշարձանները տասնամյակների ընթացքում՝ մանավանդ խորհրդային տարիներին, իսպառ ոչնչացվեցին:

Խորհրդային տարիներին՝ 1923 թ., գյուղը ընդգրկվել էր Կարմիր Քուրդիստանի օկրուգի, իսկ 1930 թ.՝ ԱԽՍՀ Ղուբաթլիի շրջանի կազմի մեջ:

Գյուղն ԱՀ Պաշտպանության բանակի կողմից ազատագրվել է 1993 թ. հոկտեմբերի վերջերին:

1999 թ. փետրվարից սկսվեց գյուղի վերաբնակեցման գործընթացը: Այստեղ հաստատվել են Ադրբեջանից բռնագաղթված հայ ընտանիքներ և ՀՀ տարբեր մարզերից բնակիչներ: Գյուղը ստացավ Գետամեջ անունը:

2001 թվականից գյուղում գործում է միջնակարգ դպրոց: Գետամեջի դպրոցում սովորում են նաև հարևան Այգեկ գյուղի աշակերտները: 2018-2019 ուսումնական տարում դպրոցում սովորում էր 36 աշակերտ: Տարբեր տարիների դպրոցի տնօրեններ են աշխատել Գարիկ Հովհաննիսյանը, Վիլիկ Մուրադյանը, Սվետա Մարգարյանը, Նաթելա Սարոյանը:

2016 թ. ապրիլյան պատերազմի օրերին գյուղի երիտասարդությունը անձնվիրաբար պաշտպանեց ԱՀ սահմանները:

Գյուղը էլեկտրաֆիկացված է: Խմելու ջրի հարցը լուծվում է գործող 25 անհատական ջրհորների միջոցով:

Համայնքի տարածքով է անցնում Գետամեջ ռոտզման ջրատարը: Հեռուստատեսությունը, ռադիոն, անկար և բջջային հեռախոսակապը, ինտերնետ ծառայությունները բնակչությանը հասանելի են:

Գետամեջը ունի գյուղապետարան, դպրոց, «Բերձոր երաժշտական դպրոց» ՊՈԱԿ-ի Գետամեջի մասնաճյուղը, առևտրի 1 կետ:

Գետամեջում 2003 թ. կար 84 բնակիչ, 2010 թ.՝ 79 բնակիչ<sup>1560</sup>, 2018 թ.՝ 30 տուն, 110 բնակիչ<sup>1561</sup>: Նրանց հիմնական զբաղմունքը գյուղատնտեսությունն է:

### ԳԵՏԱՓ

Գյուղը գտնվում է ԱՀ հարավարևմտյան հատվածում՝ Քաշաթաղի շրջանում՝ նախկինում՝ Սյունիքի Բաղք գավառում: Բնակավայրը տեղաբաշխված է Հակարիի միջին հոսանքի աջափնյա հարթավայրում:

18-րդ դարի վերջերին և 19-րդ դարի սկզբներին Ղարաբաղի, Նախիջևանի խաների ու քուրդ աշիրաթապետների ճնշումների տակ տարածաշրջանի բնակավայրերը ների ու քուրդ աշիրաթապետների ճնշումների տակ տարածաշրջանի բնակավայրերը հայաթափվել են: Այս հանգամանքն էլ պատճառ դարձավ, որ տվյալ գավառի գյուղերի, այդ թվում՝ Գետափի պատմական անցյալի մանրամասները և անգամ անունը մոռացության մատնվեն:

19-րդ դարի սկզբներին լքված գյուղում հաստատվել էին թուրք և քուրդ քոչվոր մի քանի ընտանիքներ: Հայկական բնակավայրը նրանք անվանել էին Կարաաղաջ:

Մի քանի տասնամյակի ընթացքում գյուղում հաստատված թուրքերն ու քրդերը հիմնահատակ կործանել են հայկական պատմամշակութային արժեքները: Խորհրդային տարիներին դա առավել ծրագրված բնույթ ստացավ:

<sup>1557</sup> ԱրՊՀ հայագիտական կենտրոն:

<sup>1558</sup> Ղահրամանյան Հ., նշվ. աշխ., էջ 340:

<sup>1559</sup> ԱՀ առկա բնակչության թվաքանակը 2018 թ. հունվարի 1-ի դրությամբ, էջ 6:

<sup>1560</sup> Մանուկյան Մ., նշվ. աշխ., էջ 492:

<sup>1561</sup> ԱՀ առկա բնակչության թվաքանակը 2018 թ. հունվարի 1-ի դրությամբ, էջ 6:

Մի քանի ջրաղացների ավերակներից բացի, որոնք նախկինում օգտագործվել են նաև եկվորների կողմից, մնացած հուշարձանների հետքերն անգամ չեն երևում:

Ադրբեջանում խորհրդային կարգերի հաստատվելուց հետո այս տարածքները բռնակցվեցին ԱԽՍՀ-ին:

Գետափը 1923 թ. գտնվում էր ԱԽՍՀ Կարմիր Քուրդիստանի օկրուգի, իսկ 1930 թ.՝ Ղուրբաթլիի շրջանի կազմում:

1993 թ. հոկտեմբերի վերջերին ԱՀ Պաշտպանության բանակի հարվածների տակ գյուղը ազատագրվեց:

1995 թ. սկսվեց գյուղի վերաբնակեցման գործընթացը: Այստեղ հաստատվեցին Ադրբեջանից բռնագաղթված և ՀՀ-ից տեղափոխված մի քանի ընտանիքներ:

Գյուղը ստացավ Գետափ անունը:

2011 թ. գյուղում բացվել է տարրական դպրոց, որը հանդիսանում է Սարատակի միջնակարգ դպրոցի մասնաճյուղը: Գյուղը էլեկտրաֆիկացված է: Խմելու ջրի հարցը լուծվել է անհատական ջրհորների միջոցով:

Համայնքի տարածքով անցնող Գետափ-Սարատակ ոռոգման ջրատարները նպաստում են ինտենսիվ հողագործության զարգացմանը:

Հեռուստատեսությունը, ռադիոն, բջջային և անլար հեռախոսակապը բնակչությանը հասանելի են:

Համայնքն ունի գյուղապետարան, բուժկետ, Սարատակի միջնակարգ դպրոցի Գետափի մասնաճյուղը, առևտրի 1 կետ:

Գետափում 2003 թ. կար 119 մարդ, 2010 թ.՝ 27 տուն 101 մարդ<sup>1562</sup>, 2015 թ.՝ 34 տուն, 124 մարդ<sup>1563</sup>, 2018 թ.՝ 31 տուն, 117 մարդ<sup>1564</sup>: Նրանց հիմնական զբաղմունքը գյուղատնտեսությունն է:

### ԳՈՂԹԱՆԻԿ

Գյուղը գտնվում է ԱՀ արևմտյան հատվածում՝ Քաղաքադի շրջանում՝ նախկինում Արցախի Բերդաձոր գավառում: Բնակավայրը տեղաբաշխված է Շալուայի և Հոչանցի ստորին հոսանքի միջագետքում:

Փիրիջան Արցախի հնագույն բնակավայրերից մեկն է: Նրա պատմական անունը մեզ չի հասել:

Փիրիջանում պատմամշակութային հուշարձաններ չեն պահպանվել, դրանք ավերվել են նախկինում գյուղում հաստատված թրքալեզու քրդերի կողմից:

19-րդ դարում և 20-րդ դարի սկզբներին հայկական այս գյուղում հաստատված քրդերը խաչքարերն ու սրբատաշ քարերը իրենց տների համար որպես շինանյութ են օգտագործել: Գյուղամեջում տներից մեկի առաջին հարկի մուտքի շուրջ ագուցված են կոտրատված խաչքարեր: Դրանք արձանագիր են և ունեն 9-11-րդ դարերին բնորոշ խաչքարերին հատուկ զարդաձևեր<sup>1565</sup>:

Փոստատան ավերակի բակում թափված են հայկական գերեզմանքարերի բեկորներ, այդ թվում մեկը 1751 թ. տապանագրով: Կարելի է ենթադրել, որ գյուղի եկեղեցու հիմքերը մնացել են հենց փոստատան տակ<sup>1566</sup>:

Փիրջահան գյուղից 2,5 կմ հարավ-արևելք՝ Շալուա գետի վրա, պահպանվում են 17-րդ դարի կիսավեր սրբատաշ միաթոփչ կամրջի մնացորդները: Այս եզակի մնացորդներն էլ միջնադարում սվյալ տարածքում հայության ներկայությունը փաստող լուռ վկայություններ են:

Խորհրդային առաջին տարիներին Փիրջահանը գտնվում էր ԱԽՍՀ Կարմիր Քուրդիստանի օկրուգի, իսկ 1930 թ.՝ Լաչինի շրջանի կազմի մեջ:

1993 թ. ԱՀ Պաշտպանության բանակի հարվածների տակ ազատագրվեց պատմական հայկական բնակավայրը:

1995 թ. այստեղ հաստատվեցին Ադրբեջանից բռնագաղթված ընտանիքներ, և ՀՀ բնակավայրերից քաղաքացիներ:

1995 թ. սեպտեմբերի 11-ից 7 աշակերտով սկսեց գործել Գողթանիկի միջնակարգ դպրոցը: 2018-2019 ուսումնական տարում դպրոցում սովորում էր 28 աշակերտ: Տարբեր տարիների դպրոցի տնօրեններ են աշխատել Ալբերտ Տոնոյանը, Հրաչյա Բեյլե-րյանը, Արմինե Բարեյանը:

Գյուղը էլեկտրաֆիկացված է, խմելու ջրի համակարգը անհատական բնույթի է և անվում է տարբեր բնական աղբյուրներից:

Ռադիոն, անլար և բջջային հեռախոսակապը, ինտերնետ ծառայությունները բնակչությանը հասանելի են:

Համայնքն ունի գյուղապետարան, դպրոց:

Գողթանիկում 2003 թ. կար 98 մարդ, 2010 թ.՝ 79 մարդ<sup>1567</sup>, 2018 թ.՝ 20 տուն, 103 մարդ<sup>1568</sup>: Նրանց հիմնական զբաղմունքը գյուղատնտեսությունն է:

<sup>1565</sup> Կարապետյան Ս., Հայ մշակույթի հուշարձանները խորհրդային Ադրբեջանին բռնակցված շրջաններում, էջ 174:

<sup>1566</sup> Մանուկյան Մ., նշվ. աշխ., էջ 493-494:

<sup>1567</sup> Նույն տեղում, էջ 492:

<sup>1568</sup> ԱՀ առկա բնակչության թվաքանակը 2018 թ. հունվարի 1-ի դրությամբ, էջ 6:

<sup>1562</sup> ԱրՊՀ հայագիտական կենտրոն:

<sup>1563</sup> Ղահրամանյան Հ., նշվ. աշխ., էջ 342:

<sup>1564</sup> ԱՀ առկա բնակչության թվաքանակը 2018 թ. հունվարի 1-ի դրությամբ, էջ 6:

## ԴՐԱՆՏԱԶՈՐ

Գյուղը գտնվում է ԱՀ հյուսիսարևմտյան հատվածում՝ Քաշաթաղի շրջանում՝ նախկինում՝ Արցախի Բերձոր գավառում: Բնակավայրը տեղակայված է Հակարի գետի Հոչանց և Շարուա վտակների հատման միջանկյալ գետահովտում և փոկված է Հոչանցի սարալանջին:

19-րդ դարի վերջերին և 20-րդ դարի սկզբներին այստեղ հաստատված թրքախոս քրդերը բնակավայրն անվանել են Ղոչասու, թարգմանաբար՝ երկու գետ:

Միջնադարում բնակավայրի գոյության մասին սկզբնաղբյուրներն առ այս պահը լռում են:

Գյուղից ոչ շատ մեծ հեռավորության վրա Հոչանց գետի աջ ափից 20 մ քարձրության բլրալանջին է գտնվում 9-րդ դարում կառուցված Կատոսավանքը: Նույն Դրախտաձորից 6 կմ հարավ-արևելք՝ Նորաբերդ հանդամասում՝ Հոչանցի ձորալանջին, պահպանվում են հնամենի անանուն բերդի ավերակները:

Վերոհիշյալ կառույցները վկայում են, որ խոր հնադարից Հոչանցի գետահովտներում հայկական բնակավայրեր են եղել, որոնք քրդերի ներթափանցումներից հետո ոչնչացվել են:

Մեկ դար անց պատմական արդարությունը վերականգնվեց: 1993 թ. Արցախի պաշտպանության բանակը ազատագրեց Հոչանցի առափնյա շրջանները:

1996 թ. նոյեմբերի 7-ին ՀՀ-ի բանակավայրերից մի քանի ընտանիքներ հաստատվեցին Դրախտաձորում:

1997 թ. մարտի 11-ից գյուղում սկսել էր գործել քառամյա, այնուհետև միջնակարգ, իսկ այժմ՝ հիմնական դպրոցը: 2018-2019 ուսումնական տարում դպրոցում սովորում էր 18 աշակերտ, դասավանդում՝ 14 ուսուցիչ: Տարբեր տարիների դպրոցի տնօրեններ են աշխատել Ռազմիկ Մամիկոնյանը, Գեղամ Գրիգորյանը, Արտակ Թամրազյանը, Արևիկ Դավթյանը:

Դրախտաձորի բանկիչների մի մասը մասնակցել է ինչպես Արցախյան ազատագրական, այնպես էլ 2016 թ. ապրիլյան պատերազմներին:

Գյուղը էլեկտրաֆիկացված է: Խմելու ջրի համակարգը անհատական է և սնվում է տարբեր բնական աղբյուրներից:

Հեռուստատեսությունը, անլար և բջջային հեռախոսակապը, ինտերնետ ծառայությունները բնակչությանը հասանելի են:

Դրախտաձորի համայնքի կազմի մեջ է մտնում նաև Անի գյուղը:

Համայնքն ունի գյուղապետարան, հիմնական դպրոց:

Դրախտաձորում 2018 թ. կար 13 տուն, 61 բնակիչ<sup>1569</sup>: Նրանց հիմնական զբաղմունքը գյուղատնտեսությունն է:

<sup>1569</sup> ԱՀ առկա բնակչության թվաքանակը 2018 թ. հունվարի 1-ի դրությամբ, էջ 6:

## ԼԵՌՆԱՇՈՎԻՏ

Գյուղը գտնվում է ԱՀ արևմտյան հատվածում՝ Քաշաթաղի շրջանում՝ նախկինում՝ Սյունիքի Աղահեձք գավառում: Բնակավայրը տեղաբաշխված է Հոչանց գետի վերին հոսանքի աջ հովտի բարձրադիր սարահարթում:

Լեռնահովիտը Սյունիքի հնագույն բնակավայրերից մեկն է: Լեռնահովտից 2,5 կմ հարավ-արևմուտք՝ բարձրադիր բլրի գագաթին, պահպանվել են Ք. ա. 2-1-ին հազարամյակների կիկլոպյան ամրոցի ավերակներ: Ամրոցը բավականաչափ ընդարձակ տարածք է զբաղեցնում: Պատի երկարությունը 280 մ է, լայնությունը 110 մ, քարձրությունը 4-5 մ: Պարսպաշարից դուրս պահպանվել են մեծ ու փոքր սենյակների հետքերը<sup>1570</sup>:

Բնակավայրը՝ Եզնագոմեր անունով, իր տեղն է գտել Ստեփանոս Օրբելյանի կազմած Սյունիքի Աղահեձք գավառի Տաթևի 18 վանքապատկան գյուղերի ցանկում<sup>1571</sup>:

Միջնադարում Եզնագոմերը Աղավնո և Հոչանց գետերի վերին հոսանքի ամենամեծ բնակավայրն է եղել և Տաթևի վանքին առավելագույն պտղահարկ մուծողն էր:

Եզնագոմերի հյուսիսային թաղամասում պահպանվել է գյուղի երբեմնի տանտիրոջ կամ քահանայի երկսենյականոց տունը, որը 17-րդ դարի վերջերի և 18-րդ դարի սկզբների կառույց է համարվում:

Եզնագոմերում հաստատված թուրքերն ու քրդերը այս տանը տվել են «Ասլի-Քյարամի քիլիսա» անունը<sup>1572</sup>:

18-րդ դարի վերջերին և 19-րդ դարի սկզբներին Ղարաթաղի խաների և քրդական ցեղերի ճնշման տակ տարածաշրջանի գյուղերը հայաթափվել էին:

19-րդ դարի կեսերին Եզնագոմերում հաստատվել էին թրքախոս քրդեր և բնակավայրը անվանափոխելով դարձրել Կարաբեշիչ:

Խորհրդային տարիներին Հոչանցի վերին հոսանքի շրջանում գտնվող գյուղերը Մոսկվայի բոլշևիկյան իշխանությունների կողմից նվիրաբերվեցին Ադրբեջանին: Այս անգամ էլ գյուղը ստացավ Լենինքյանդ անունը:

Մի քանի տասնամյակի ընթացքում բնակավայրում հաստատված թուրքերն ու քրդերը հիմնահատակ կործանել են հայկական պատմամշակութային արժեքների մեծ մասը: Այդ ամենը՝ որպես շինանյութ, նրանք օգտագործել են իրենց տների և գոմերի կառուցման համար:

1923 թ. Լենինքյանդը գտնվում էր ԱԽՍՀ Կարմիր Քուրդիստանի, իսկ 1930 թ.՝ Լաչինի շրջանի կազմի մեջ:

1993 թ. ԱՀ Պաշտպանության բանակի հարվածների տակ գյուղը ազատագրվեց:

<sup>1570</sup> Մանուկյան Մ., նշվ. աշխ., էջ 499:

<sup>1571</sup> Ժամանակագրություն Ստեփաննոսի Օրբելյանի, հավելված, Երևան, 1942, էջ 42:

<sup>1572</sup> Կարապետյան Ս., Հայ մշակույթի հուշարձանները խորհրդային Ադրբեջանին բռնակցված շրջաններում, էջ 128:

1995 թ. վերջերին և 1996 թ. սկզբներին ՀՀ բնակավայրերից մի քանի ընտանիքներ հաստատվեցին ազատագրված գյուղում:

Բնակավայրը վերստին ստացավ իր պատմական Եզնագունը անվանումը: 2013 թ. այն վերանվանվել էր Լեոնահովիտ:

1998 թ. գյուղում գործում է միջնակարգ դպրոց: 2013 թ. դպրոցական շենքը հիմնանորոգվել է ամերիկահայ բարերարներ Միսակ և Ազնիվ Տատրյանների կողմից: Դպրոցը անվանակոչվել է բարերարների անունով: 2015–2016 ուսումնական տարում դպրոցում սովորում էր 42 աշակերտ, դասավանդում՝ 14 ուսուցիչ:

Լեոնահովիտի միջնակարգ դպրոց են հաճախում նաև համայնքի կազմի մեջ ընդգրկված Շրվական և Սպիտակաջուր գյուղերի աշակերտները:

Տարբեր տարիների դպրոցի տնօրեններ են աշխատել Հ. Հայրապետյանը, Ն. Կնյազյանը, Խ. Խաչատրյանը, Յու. Պողոսյանը, Ղ. Սիրունյանը, Վ. Թադևոսյանը:

Գյուղը էլեկտրաֆիկացված է: Խմելու ջրի հարցը լուծվել է անհատական կարգով՝ տարբեր բնական աղբյուրների հաշվին:

Անլար ու բջջային հեռախոսակապը, ինտերնետ ծառայությունները բնակչությանը հասանելի են:

Համայնքն ունի գյուղապետարան, դպրոց:

Լեոնահովիտում 2003 թ. կար 41 մարդ<sup>1573</sup>, 2018 թ.՝ 15 տուն, 55 մարդ<sup>1574</sup>: Նրանց հիմնական զբաղմունքը գյուղատնտեսությունն է:

### ՍՊԻՏԱԿԱՋՈՒՐ

Գյուղը գտնվում է ԱՀ արևմտյան հատվածում՝ Քաշաթաղի շրջանում՝ նախկինում՝ Սյունիքի Աղահեճք գավառում: Սպիտակաջուրը Հոչանց գետի ջրահավաք ավազանի ամենաբարձրադիր բնակավայրն է: Ծովի մակարդակից գյուղի բարձրությունը հասնում է 1780–1850 մետրի:

Սպիտակաջուրը Սյունիքի հնագույն բնակավայրերից մեկն է: Գյուղի մասին մեզ տեղեկություններ է հաղորդել 13-րդ դարի պատմիչ Ստեփանոս Օրբելյանը: Այդ պատմափոլում գյուղը կրում էր Ակունք անունը<sup>1575</sup>:

17–18-րդ դարերում գյուղը շարունակում է պահպանել Սպիտակաջուր անունը: Ամենայն հավանականությամբ բնակավայրն այդ անունը ստացել էր Սպիտակաջրից անմիջապես ներքև՝ Հոչանցի 40 մետրանոց ջրվեժի անունից, որը հեռվից նայողի վրա սպիտակ ջրի տպավորություն է թողնում:

18-րդ դարի վերջերին և 19-րդ դարի սկզբներին Ղարաթաղի խաների և քրդական ցեղերի ճնշման տակ տարածաշրջանի բնակավայրերը, այդ թվում՝ Սպիտակաջուրը, հայաթափվել են:

19-րդ դարի սկզբներին գյուղում հաստատվել են քուրդ քոչվոր մի քանի ընտանիքներ: Հայկական բնակավայրը նրանք թարգմանաբար անվանել են Աղբուլաղ: Մի քանի տասնամյակի ընթացքում գյուղում հաստատված քրդերը հիմնահատակ կործանել են հայկական պատմամշակութային արժեքները:

Ուսումնասիրողներից Ալեքսան Հակոբյանը, գտնում է, որ գյուղի եկեղեցու հիմքերի վրա քրդերը գոմ են կառուցել, որի փլված պատի մեջ ագուցված խաչքարերի ու տապանաքարերի կտորներն այսօր տեսանելի են: 16-րդ դարի երկու տապանաքարերի վրա էլ պահպանվել են հայերեն արձանագրություններ<sup>1576</sup>:

Հոչանցի վրա տեսանելի է նաև մի քանի ջրաղացների ավերակներ:

Աղրբեջանում խորհրդային կարգերի հաստատվելուց հետո այս տարածքները բռնակցվեցին ԱԽՍՀ-ին:

Սպիտակաջուրը 1923 թ. գտնվում էր ԱԽՍՀ Կարմիր Քուրդիստանի օկրուգի, իսկ 1930 թ.՝ Ջանգելանի շրջանի կազմում:

1993 թ. ԱՀ Պաշտպանության բանակի հարվածների տակ գյուղը ազատագրվեց:

1998 թ. այստեղ, որպես վերաբնակներ, հաստատվել են ՀՀ բնակավայրերից, մասնավորապես Սյունիքի մարզից, մի քանի ընտանիքներ: Գյուղը նորից ստացավ Սպիտակաջուր անունը:

Բնակավայրը ընդգրկված է Լեոնահովտի համայնքի կազմում: Գյուղի աշակերտները սովորում են Լեոնահովտի միջնակարգ դպրոցում:

Գյուղը էլեկտրաֆիկացված է: Խմելու ջրի հարցը լուծվել է անհատական կարգով՝ բնական աղբյուրների հաշվին: Հեռուստատեսությունը, ռադիոն, բջջային և անլար հեռախոսակապը, ինտերնետ ծառայությունները բնակչությանը հասանելի են: Սպիտակաջուրում 2010 թ. կար 8 տուն, 28 բնակիչ<sup>1577</sup>, 2015 թ.՝ 11 տուն, 458 բնակիչ<sup>1578</sup>, 2018 թ.՝ 12 տուն, 36 բնակիչ<sup>1579</sup>: Նրանց հիմնական զբաղմունքը գյուղատնտեսությունն է:

### ՇՐՎԱԿԱՆ

Գյուղը գտնվում է ԱՀ արևմտյան հատվածում՝ Քաշաթաղի շրջանում՝ նախկինում՝ Սյունիքի Աղահեճք գավառում: Շրվականը տեղաբաշխված է Հոչանցի վերին հոսանքի աջափնյակի բարձրադիր վայրում:

<sup>1573</sup> Մանուկյան Մ., նշվ. աշխ., էջ 498:

<sup>1574</sup> ԱՀ առկա բնակչության թվաքանակը 2018 թ. հունվարի 1-ի դրությամբ, էջ 6:

<sup>1575</sup> Ժամանակագրութիւն Ստեփանոսի Օրբելյանի, էջ 42:

<sup>1576</sup> Յակոբյան Ա., Պատմա-աշխարհագրական և վիճագրագիտական հետազոտութիւններ, էջ 354–356:

<sup>1577</sup> ԱրՊՀ հայագիտական կենտրոն:

<sup>1578</sup> Ղահրամանյան Հ., նշվ. աշխ., էջ 346:

<sup>1579</sup> ԱՀ առկա բնակչության թվաքանակը 2018 թ. հունվարի 1-ի դրությամբ, էջ 6:



Շրվականը Սյունիքի հնագույն բնակավայրերից է:

Շրվականից 1 կմ հեռավորության վրա գտնվող Արվական գյուղի շրջակայքի դամբարանների 1980-ական թվականներին պեղումների ժամանակ հայտնաբերվել են ուշ բրոնզի և վաղ երկաթի դարաշրջաններին (13-12-րդ դարեր) վերաբերող նյութեր<sup>1580</sup>:

Տաթևի վանքին պտղահարկ մուծող գյուղերի շարքում 13-րդ դարի պատմիչ Ստեփանոս Օրբելյանը ներկայացրել է նաև Շրվական գյուղը<sup>1581</sup>:

Ս. Կարապետյանի կարծիքով նախախորհրդային շրջանի քարտեզներում հիշատակված Շարքյար, Շեվաքար կամ Շվաքար անունները համատեղելի են Շրվականի հետ<sup>1582</sup>:

18-րդ դարի երկրորդ կեսին և 19-րդ դարի սկզբներին Ղարաքաղի խաների և քրդական ցեղերի ձնշման տակ տարածաշրջանի բնակավայրերը հայաթափվել են:

19-րդ դարի սկզբներին ամայության մատնված գյուղում հաստատվել էին քուրդ խաշնարած մի քանի ընտանիքներ: Հայկական գյուղը նրանք անվանել են Շեյլանի:

Մի քանի տասնամյակի ընթացքում եկվորները հիմնականում կործանել են հայկական պատմամշակութային արժեքները: Գյուղից հյուսիս՝ Հոչանց գետի վրա, պահպանվել է 12-13-րդ դարերի միաթոփչ կամուրջը: Շրջակայքում տեսանելի են նաև միջնադարյան հայկական անանուն գյուղերի և գերեզմանոցների մնացորդները:

Ադրբեջանում խորհրդային կարգերի հաստատվելուց հետո այս տարածքները բռնակցվեցին ԱհՍՀ-ին: Շրվականը 1923 թ. գտնվում էր ԱհՍՀ Կարմիր Քուրդիստանի օկրուգի, իսկ 1930 թ.՝ Լաչինի շրջանի կազմում:

1993 թ. ԱՀ Պաշտպանության բանակի հարվածների տակ գյուղը ազատագրվեց:

1998 թ. ՀՀ բնակավայրերից մի քանի ընտանիքներ վերաբնակվել են հնագույն հայկական այս բնակավայրում: Գյուղը նորից ստացավ իր պատմական Շրվական անունը:

Գյուղի աշակերտները սովորում են Լեռնահովիտի միջնակարգ դպրոցում:

Գյուղը էլեկտրաֆիկացված է: Խմելու ջրի հարցը լուծվել է անհատական կարգով՝ բնակավայրում եղած բնական աղբյուրների հաշվին:

Բջջային և անլար հեռախոսակալը, ինտերնետ ծառայությունները բնակչությանը հասանելի են:

Շրվականում 2010 թ. կար 8 տուն, 27 բնակիչ<sup>1583</sup>, 2015 թ.՝ 7 տուն, 24 բնակիչ<sup>1584</sup>, 2018 թ.՝ 5 տուն, 19 բնակիչ<sup>1585</sup>: Նրանց հիմնական զբաղմունքը գյուղատնտեսությունն է:

## ԵՐԻՑՎԱՆՔ

Գյուղը գտնվում է ԱՀ հարավային հատվածում՝ Քաղաքադի շրջանում՝ նախկինում՝ Սյունիքի Կովսական գավառում: Բնակավայրը տեղաբաշխված է Հակարի գետի ստորին հոսանքի աջափնյա հարթավայրային մասում: Գյուղի հարևանությամբ է գտնվում Արաքսի ջրամբարն ու Իրանի Իսլամական հանրապետությունը:

Գյուղի վաղանցյալ ժամանակաշրջանի պատմության վերաբերյալ սկզբնաղբյուրները լուռ են:

18-րդ դարի վերջերին և 19-րդ դարում թուրքերին ու թրքախոս քրդերին հաջողվել է հայերին դուրս մղել Հակարիի ստորին հոսանքի բարեբեր տարածքներից: Թուրքերն ու քրդերը, հայտնվելով վերոհիշյալ տարածքներում, նախկին այգիներն ու դաշտերը ավերեցին, դարձրին արոտավայրեր: Քայլ առ քայլ նրանք անցան նստակեցության և հաստատվեցին հայկական բնակավայրում:

Եկվորները հայկական բնակավայրը անվանափոխեցին Ալիբեյլի: Ժամանակի ընթացքում նրանք ավերեցին բնակավայրի պատմաձարտարապետական հուշարձանները:

Խորհրդային տարիներին Ալիբեյլին գտնվում էր Կարմիր Քուրդիստանի, իսկ 1930 թ.՝ Ջանգելանի շրջանի կազմի մեջ:

1993 թ. հոկտեմբերի վերջերին և նոյեմբերի սկզբներին ԱՀ Պաշտպանության բանակի ստորաբաժանումների հարվածների տակ ազատագրվեց պատմական հայկական բնակավայրը:

1997 թ. այստեղ հաստատվեցին Ադրբեջանից բռնագաղթված մի քանի հայ ընտանիքներ և ՀՀ բնակավայրերից քաղաքացիներ: Վերաբնակներից 30 հոգի արցախյան շարժման և պատերազմի մասնակիցներ են: Գյուղը անվանափոխվեց Երիցվանք:

1998 թ. հոկտեմբերի 11-ից 20 աշակերտով և 9 ուսուցչով սկսեց գործել գյուղի միջնակարգ դպրոցը: 2018-2019 ուսումնական տարում դպրոցում սովորում էր 55 աշակերտ, դասավանդում՝ 16 ուսուցիչ: Դպրոցական շենքը երկհարկանի է, հիմնանորոգվել է 2001 թ.: Տարբեր տարիների դպրոցի տնօրեններ են եղել Հ. Ամալյանը, Գ. Սարոյանը, Բ. Այվազյանը, Ա. Ջանջուղազյանը, Թ. Խնկոյանը, Վ. Սաֆյանը:

<sup>1580</sup> Алиев А., Исследования в Лачинском районе, Археологические открытия 1980 г., Москва, 1981, с. 414 հմմտ.: Կարապետյան Ս., Հայ մշակույթի հուշարձանները խորհրդային Ադրբեջանին բռնակցված շրջաններում, էջ 159:

<sup>1581</sup> Ժամանակագրություն Ստեփաննոսի Օրբելյանի, էջ 42:

<sup>1582</sup> Կարապետյան Ս., Հայ մշակույթի հուշարձանները խորհրդային Ադրբեջանին բռնակցված շրջաններում, էջ 159:

<sup>1583</sup> ԱրՊՀ հայագիտական կենտրոն:

<sup>1584</sup> Ղահրամանյան Հ., նշվ. աշխ., էջ 346:

<sup>1585</sup> ԱՀ առկա բնակչության թվաքանակը 2018 թ. հունվարի 1-ի դրությամբ, էջ 6:

Գյուղը էլեկտրաֆիկացված է, խմելու ջրի հարցը լուծվել է անհատական ջրհորների միջոցով:

Հեռուստատեսությունը, ոռոգիոն, անլար և բջջային հեռախոսակապը, ինտերնետ ծառայությունները բնակչությանը հասանելի են:

Համայնքն ունի գյուղապետարան, դպրոց, առևտրի 1 կետ:

Երիցվանք համայնքի կազմում ընդգրկված են Ամիրյան, Երվանդակերտ և Կրմեն գյուղերը: Նրանց հիմնական զբաղմունքը գյուղատնտեսությունն է:

Երիցվանքում 2002 թ. կար 143 բնակիչ, 2010 թ.՝ 175 մարդ<sup>1586</sup>, 2018 թ. 53 տուն, 204 բնակիչ<sup>1587</sup>: Նրանց հիմնական զբաղմունքը գյուղատնտեսությունն է:

## ԱՄԻՐՅԱՆ

Գյուղը գտնվում է ԱՀ հարավային հատվածում՝ Քաղաքադի շրջանում՝ նախկինում՝ Սյունիքի Կովսական գավառում: Բնակավայրը տեղաբաշխված է Հակարի գետի ստորին հոսանքի աջափնյա հարթավայրում: Բնակավայրից ոչ շատ մեծ հեռավորության վրա է գտնվում Իրանի իսլամական հանրապետությունը:

18-րդ դարի սկզբներին Ամիրյանը գտնվում էր Սյունիքի իշխանության Գիլաբերդ գավառում:

18-րդ դարի երկրորդ կեսին և 19-րդ դարի սկզբներին Ղարաբաղի և Նախիջևանի խաների ու քրդական ցեղերի ճնշման տակ տարածաշրջանի բնակավայրերը հայաթափվել էին: Այս հանգամանքն էլ պատճառ դարձավ, որ տվյալ գավառի գյուղերի, այդ թվում՝ Ամիրյանի պատմական անցյալի մանրամասներն և անգամ անունը մոռացության մատնվեն:

Բերրի և ջրարբի հողերի վրա աչք տնկած թուրք և քուրդ խաշնարած ցեղերի ներկայացուցիչները տեր դարձան հայերի տներին ու ունեցվածքին: Նրանք գյուղին սովեցին Սարալի անունը:

Մի քանի տասնամյակի ընթացքում եկվորները հիմնահատակ կործանել են հայկական պատմամշակութային արժեքները: Խորհրդային տարիներին դա առավել ծրագրված բնույթ ստացավ: Այսօր այդ հուշարձանների հետքերն անգամ չեն երևում:

Աղրբեջանում խորհրդային կարգերի հաստատվելուց հետո այս տարածքները բռնակցվեցին ԱԽՍՀ-ին:

Ամիրյանը 1923 թ. գտնվում էր ԱԽՍՀ Կարմիր Քուրդիստանի օկրուգի, իսկ 1930 թ.՝ Զանգեզանի շրջանի կազմում:

1993 թ. հոկտեմբերի վերջերին ԱՀ Պաշտպանության բանակի հարվածների տակ գյուղը ազատագրվեց:

Գյուղի վերաբնակեցման գործընթացը սկսվել է 1999 թվականից: Այստեղ ՀՀ բնակավայրերից հաստատվեցին մի քանի ընտանիքներ: Ազատագրված գյուղը ստացավ Ամիրյան անունը:

Ամիրյանը ընդգրկված է Երիցվանք համայնքի կազմում:

Գյուղի երեխաները սովորում են Երիցվանքի միջնակարգ դպրոցում:

Գյուղը էլեկտրաֆիկացված է: խմելու ջրի հարցը լուծվել է անհատական ջրհորների միջոցով:

Հեռուստատեսությունը, բջջային հեռախոսակապը, ինտերնետ ծառայությունները բնակչությանը հասանելի են:

Ամիրյանում 2010 թ. կար 3 բնակիչ<sup>1588</sup>, 2015 թ.՝ 10 տուն, 34 բնակիչ<sup>1589</sup>, 2018 թ.՝ 7 տուն, 25 բնակիչ<sup>1590</sup>: Նրանց հիմնական զբաղմունքը գյուղատնտեսությունն է:

## ԿՐՄԵՆ

Գյուղը գտնվում է ԱՀ հարավային հատվածում՝ Քաղաքադի շրջանում՝ նախկինում՝ Սյունիքի Կովսական գավառում: Կրմենը տեղաբաշխված է Հակարիի ստորին հոսանքի աջափնյա հարթավայրում և վերոհիշյալ գետի ափամերձ գյուղերից Իրանի Իսլամական հանրապետության ամենամոտ բնակավայրն է համարվում:

18-րդ դարի սկզբներին Կրմենը գտնվում էր Սյունիքի իշխանության Գիլաբերդ գավառում:

18-րդ դարի երկրորդ կեսին և 19-րդ դարի սկզբներին Ղարաբաղի, Նախիջևանի խաների և քրդական ցեղերի ճնշման տակ տարածաշրջանի բնակավայրերը հայաթափվել են: Այս հանգամանքն էլ պատճառ դարձավ, որ տվյալ գավառի գյուղերի, այդ թվում՝ Կրմենի պատմական անցյալի մանրամասները և անգամ անունը մոռացության մատնվեն:

19-րդ դարի սկզբներին ամայության մատնված գյուղում հաստատվել էին թուրք և քուրդ քոչվոր մի քանի ընտանիքներ: Հայկական գյուղը նրանք անվանել էին Խումարլի: Մի քանի տասնամյակի ընթացքում գյուղում հաստատված թուրքերն ու քրդերը հիմնահատակ կործանել են հայկական պատմամշակութային արժեքները: Խորհրդային տարիներին դա առավել ծրագրված բնույթ ստացավ: Այսօր այդ հուշարձանների հետքերն անգամ չեն երևում:

Աղրբեջանում խորհրդային կարգերի հաստատվելուց հետո այս տարածքները բռնակցվեցին ԱԽՍՀ-ին: Խումարլին 1923 թ. գտնվում էր ԱԽՍՀ Կարմիր Քուրդիստանի կազմում, իսկ 1930 թ.՝ Զանգեզանի շրջանի կազմում:

<sup>1588</sup> Մանուկյան Մ., նշվ. աշխ., էջ 496:

<sup>1589</sup> Ղահրամանյան Հ., նշվ. աշխ., էջ 347:

<sup>1590</sup> ԱՀ առկա բնակչության թվաքանակը 2018 թ. հունվարի 1-ի դրությամբ, էջ 6:

<sup>1586</sup> Մանուկյան Մ., նշվ. աշխ., էջ 495-496:

<sup>1587</sup> ԱՀ առկա բնակչության թվաքանակը 2018 թ. հունվարի 1-ի դրությամբ, էջ 6:

1993 թ. հոկտեմբերի վերջերին ԱՀ Պաշտպանության բանակի հարվածների տակ գյուղը ազատագրվեց:

1999 թ. ՀՀ բնակավայրերից մի քանի ընտանիքներ վերաբնակիչների կարգավիճակով հաստատվեցին ազատագրված գյուղում: Բնակավայրը ստացավ Կրմեն անունը: Գյուղն ընդգրկված է Երիցվանքի համայնքի կազմում:

Կրմենը էլեկտրաֆիկացված է: Խմելու ջրի հարցը լուծվել է անհատական ջրհորների միջոցով:

Հեռուստատեսությունը, բջջային հեռախոսակապը, ինտերնետ ծառայությունները բնակչությանը հասանելի են:

Կրմենում 2003 թ.՝ կար 26 բնակիչ, 2010 թ.՝ 23 բնակիչ<sup>1591</sup>, 2015 թ.՝ 10 տուն, 45 բնակիչ<sup>1592</sup>, 2018 թ.՝ 11 տուն, 41 բնակիչ<sup>1593</sup>: Նրանց հիմնական զբաղմունքը գյուղատնտեսությունն է:

### ԻՇԽԱՆԱՁՈՐ

Գյուղը գտնվում է ԱՀ հարավարևմտյան հատվածում՝ Քաշաթաղի շրջանում՝ նախկինում՝ Արցախի Պարսկանք գավառում: Բնակավայրը տեղաբաշխված է Հակարի գետի ձախ ափին հարթավայրային մասում: Բնակավայրը աչքի է ընկնում գեղատեսիլ բնությամբ: Գյուղից ոչ շատ մեծ հեռավորության վրա է գտնվում Իրանի Իսլամական հանրապետությունը:

Բնակավայրի անվան և պատմության վերաբերյալ սկզբնաղբյուրներում առայսօր հիշատակություններ չեն հայտնաբերվել:

18-րդ դարի երկրորդ կեսին և 19-րդ դարի սկզբներին թրքախոս քրդերին հաջողվեց հայերին դուրս մղել Արաքսի ափամերձ տարածքներից:

Բնաշխարհագրական միջավայրը հարմարավետ էր, և հայկական նախկին բնակավայրերի առկայությունը հնարավորություն ընձեռեց նրանց՝ արագ յուրացնելու նոր տարածքներ: Նախկինում գոյություն ունեցած հայկական բնակավայրը եկվորները անվանել էին Խանլը:

Բնակավայրում և նրա շրջակայքում եղած հայկական հուշարձանները նրանց բնակարանների և օժանդակ շինությունների կառուցման համար շինանյութ դարձան:

Խորհրդային տարիներին՝ 1930 թ., գյուղն ընդգրկված էր ԱԽՍՀ Ղուբաթլիի շրջանի կազմի մեջ: Գյուղն ԱՀ Պաշտպանության բանակի կողմից ազատագրվել է 1993 թ. հոկտեմբերի վերջերին:

1998 թ. դեկտեմբերից սկսվեց գյուղի վերաբնակեցման գործընթացը: Այստեղ հաստատվեցին Աղբրեջանից բռնագաղթված հայ ընտանիքներ և ՀՀ տարբեր մարզերից բնակիչներ: Գյուղը ստացավ Իշխանաձոր անունը:

2000 թ. սեպտեմբերից Իշխանաձորում գործում է Հովհաննես Թումանյանի անվան միջնակարգ դպրոցը: Այն ունի եռահարկ շենք: 2017 թ. ԱՀ կառավարության «Քաշաթաղ» բարեգործական հիմնադրամի և «Հայրենասեր» կազմակերպության ջանքերով դպրոցական շենքը վերանորոգվել և կահավորվել է նոր գույքով:

2017 թ. սեպտեմբերին դպրոցի մասնաշենքում բացվել է Շուշիի տեխնոլոգիական համալսարանին կից գործող քոլեջի մասնաձյուղ, որտեղ սովորում են 13 ուսանողներ:

2018–2019 ուսումնական տարում դպրոցում սովորում էր 107 աշակերտ, աշխատում՝ 26 ուսուցիչ և տեխնիկական անձնակազմի անդամներ: Տարբեր տարիների դպրոցի տնօրեններ են աշխատել Վ. Ֆրանգուլյանը, Վ. Մուրադյանը, Խ. Միքայելյանը, Ն. Եղիկյանը:

Իշխանաձորի զարգացման նպատակով նոր թաղամասում «Քաշաթաղ» բարեգործական հիմնադրամի և ԱՀ կառավարության հովանավորությամբ կառուցվել են բնակարաններ և 2016 թ. օգոստոսին հանձնվել շահառուներին՝ նորաստեղծ և բազմանդամ ընտանիքներին:

Տնտեսության զարգացման նպատակով կառուցվել են Իշխանաձոր–1, Իշխանաձոր–2, Իշխանաձոր–Աջախնյա ոռոգման ջրատարները, բացվել բուժամբուսաբուծարան, մեքենատրանսպորտային կայան, «Զրմուղ» ՓԲԸ–ն: Կառուցվում են նոր թոչնաբուժարան ու խոզաբուժարան:

Գյուղն էլեկտրաֆիկացված է: Խմելու ջրի հարցը լուծվել է գործող անհատական 40 ջրհորների միջոցով:

Հեռուստատեսությունը, ռադիոն, անլար և բջջային հեռախոսակապը, ինտերնետ ծառայությունները բնակչությանը հասանելի են:

Համայնքում գործում են գյուղապետարան, բուժկետ, դպրոց, Անդրանիկ Զոհրաբյանի անվան մինի ֆուտբոլի մարզադաշտ, խաղահրապարակ, Բերձորի սպորտի և արվեստի դպրոցների՝ պարի, կերպարվեստի և դաշնամուրի խմբակներ, առևտրի 3 կետեր:

Իշխանաձորում 2003 թ. կար 211 մարդ, 2010 թ.՝ 155 մարդ<sup>1594</sup>, 2018 թ.՝ 101 տուն, 376 բնակիչ<sup>1595</sup>: Նրանց հիմնական զբաղմունքը գյուղատնտեսությունն է:

<sup>1591</sup> ԱրՊՀ հայագիտական կենտրոն:

<sup>1592</sup> Ղահրամանյան Հ., նշվ. աշխ., էջ 347:

<sup>1593</sup> ԱՀ առկա բնակչության թվաքանակը 2018 թ. հունվարի 1-ի դրությամբ, էջ 6:

<sup>1594</sup> Մանուկյան Մ., նշվ. աշխ., էջ 497:

<sup>1595</sup> ԱՀ առկա բնակչության թվաքանակը 2018 թ. հունվարի 1-ի դրությամբ, էջ 6:

### ԾԱՂԿԱԲԵՐԴ

Գյուղը գտնվում է ԱՀ հարավարևմտյան հատվածում՝ Քաղաքադի շրջանում՝ նախկինում՝ պատմական Քաշունիքում: Բնակավայրը տեղակայված է Հակարի գետի միջին հոսանքի աջ ափին: Գյուղի տարածքի հյուսիսային մասով է հոսում Կուռաթի գետը, որը սկիզբ է առնում ՀՀ սահմաններից և գալիս թափվում է Հակարի գետը: Վերոհիշյալ գետի վտակներից է համարվում Ծաղկաբերդ գետակը, որը, սկիզբ առնելով ՀՀ Սյունիքի մարզի Խնձորեսկ գյուղի մոտակայքից և հասնելով Ծաղկաբերդ համայնքի տարածքի հարավարևմտյան մասը, հասնում է Հակարիին:

Ծաղկաբերդի հարավարևմտյան հատվածում է գտնվում միջնադարյան Քրոնք եկեղեցին իր կողքի բնակատեղիներով, որտեղ նախկինում հայեր են ապրել: Մինչև 19-րդ դարի սկզբները այդ բնակավայրերը լիովին հայաթափվել են՝ այդպես էլ ժամանակի ընթացքում մոռացության մատնելով հայկական անունները: Առայսօր հայագետների կողմից վերոնշյալ բնակավայրերի վերաբերյալ նյութեր չեն հայտնաբերվել: Դրա փոխարեն պահպանվել են քրդերի կողմից կատարված անվանափոխությունները: Դրանք են Ռաֆի, Թյուրքլար, Քուրդալի, Արբասղչաղ, Մազմազակ, Վերին Մազմազակ բնակատեղիները<sup>1596</sup>:

Ստեփանոս Օրբելյանն իր աշխատության մեջ հիշատակում է Քրոնքի վանքի և Տաթևի վանքապատկան գյուղերի ցանկում Հաբանդ գավառի Քրվանք գյուղի մասին<sup>1597</sup>: Ամենայն հավանականությամբ Քրվանք գյուղը վերոնշյալ բնակատեղիներից մեկն է: Քրվանքից եկեղեցու հարևանությամբ կան քարանձավներ, որոնք ժամանակին անվանել են Ձորս Հայքարա<sup>1598</sup>: Ընդհանուր առմամբ տարածաշրջանին բնորոշ էին քարանձավային բնակավայրերն ու ապաստարանները:

Արցախյան պատերազմի տարիներին Գիլաբերդը վեր էր ածվել ռազմական հենակետի, որտեղից ադրբեջանական ուժերը հարձակումներ էին գործում ՀՀ և ԱՀ բնակավայրերի վրա:

Պատերազմի տարիներին գյուղը 3 անգամ ձեռքից ձեռք է անցել, սակայն վերջնականապես ազատագրվել է 1993 թ. օգոստոսի 28-ին:

1994 թ. սկսվել է գյուղի վերաբնակեցումը: Գյուղը ստացավ Ծաղկաբերդ անունը: Վերականգնվեց բնակավայրի հայաշունչ կերպարանքը: Շուտով այն դարձավ Քաղաքադի զարգացող համայնքներից մեկը:

Արցախյան ազատագրական պատերազմին մասնակցել են 10, իսկ 2016 թ. ապրիլյան մարտական գործողություններին՝ 28 ծաղկաբերդցիներ:

<sup>1596</sup> Կարապետյան Ա., Հայ մշակույթի հուշարձանները Խորհրդային Ադրբեջանին բռնակցված շրջաններում, էջ 184:

<sup>1597</sup> Ստեփանոս Օրբելյան, Սյունիքի պատմություն, էջ 36:

<sup>1598</sup> Մանուկյան Մ., նշվ. աշխ., էջ 502:

Արցախյան պատերազմի տարիներին Ծաղկաբերդի տարածքը ազատագրելու ժամանակ զոհված ազատամարտիկների հիշատակին Հակարիի ձախ ափին կառուցվել է Սուր-Մելիք աղբյուրը, իսկ դեպի Բերձոր տանող ճանապարհին տեղադրվել է հուշարձան: Առայսօր գյուղը ունեցել է 3 համայնքապետեր՝ Վլադիկ Թոխունցը, Սուրեն Նավասարդյանը և Ազատ Եղոյանը: Վերջինս ԱՀ ԱԺ 3-րդ գումարման պատգամավոր է եղել:

1997 թ. հիմնադրվել է Ծաղկաբերդի միջնակարգ դպրոցը: 2003 թ. կառուցվել է նոր դպրոցական շենքը: Դպրոցը կրում է Աշոտ Նավասարդյանի անունը: 2015 թ. դպրոցի բակում տեղադրվել է «Նիկոլ Դուման» ջոկատի զոհված տղաների հիշատակին նվիրված խաչքարը:

2018-2019 ուսումնական տարում դպրոցում սովորում էր 49 աշակերտ, դասավանդում՝ 17 ուսուցիչ:

Տարբեր տարիների դպրոցի տնօրեններ են աշխատել Սամվել Սեդրակյանը, Վարդիթեր Պետրոսյանը, Ռիմա Բաբաջանյանը:

Ծաղկաբերդի պատմամշակութային նշանակության հուշարձաններ են Քրոնք ժայռափոր եկեղեցին (12-13-րդ դարեր), Կոտրած կամուրջը (17-18-րդ դարեր), քարանձավ:

Ծաղկաբերդը էլեկտրաֆիկացված է: Չունի ջրագիծ, բայց գործում են 40 անհատական ջրհորներ:

Հեռուստատեսությունը, ռադիոն, անլար և բջջային հեռախոսակապը, ինտերնետ ծառայությունները բնակչությանը հասանելի են:

Համայնքն ունի գյուղապետարան, մշակույթի տուն, դպրոց, առևտրի 1 կետ: Ծաղկաբերդ համայնքի կազմում ընդգրկված է Մարաթուկ գյուղը:

Ծաղկաբերդում 2018 թ. կար 56 տուն, 206 բնակիչ<sup>1599</sup>: Նրանց հիմնական զբաղմունքը գյուղատնտեսությունն է: Երիտասարդների մի մասն էլ աշխատում է «Հեղ թրանս» միջազգային կազմակերպությունում՝ որպես ականագերծող: Վերջին տարիներին ականներից մաքրվել են գյուղի հարակից տարածքները: Դա ինքնին նպաստում է գյուղատնտեսության զարգացմանը:

### ՄԱՐԱԹՈՒԿ

Գյուղը գտնվում է ԱՀ հարավարևմտյան հատվածում՝ Քաղաքադի շրջանում՝ նախկինում՝ Արցախի Բերդաձոր գավառում: Բնակավայրը տեղաբաշխված է Հակարիի միջին հոսանքի ձախափնյա բլրապատ մասում:

Մարաթուկը Արցախի հնագույն բնակավայրերից է:

<sup>1599</sup> ԱՀ առկա բնակչության թվաքանակը 2018 թ. հունվարի 1-ի դրությամբ, էջ 6:

### ԾԻԾԵՌՆԱՎԱՔ

Ներկայիս գյուղը համադրելի է 7-րդ դարի պատմիչ Մովսես Կաղանկատվացու պատմության մեջ տեղ գտած Հակարի բնակավայրի հետ<sup>1600</sup>: Արաբական աղբյուրներում բնակավայրը ներկայացված է Ախար անունով<sup>1601</sup>:

Ուսումնասիրողներից Ա. Հակոբյանը որպես Հակարիի նախնականում ներկայացնում է Մարաթուկ բնակավայրը, որն էլ եկվորները աղավաղել, դարձրել են Մուրադխանի<sup>1602</sup>: Գյուղից 3 կմ հյուսիս-արևելք՝ լեռնագագաթին, գտնվում են միջնադարյան բերդի և մատուռի ավերակները: Բնակավայրը հայտնի է Ղալալի անվամբ<sup>1603</sup>:

Ս. Սարգսյանի կարծիքով Ղալալին նույն Քարալի կամ Կառնակաշ ամրոցն է, որի մասին խոսում է նաև Մ. Կաղանկատվացին<sup>1604</sup>:

18-րդ դարի երկրորդ կեսին և 19-րդ դարի սկզբներին Ղարաքաղի խաների և քուրդ ցեղապետների ճնշման տակ տարածաշրջանի բնակավայրերը հայաթափվել էին:

19-րդ դարի սկզբներին հայկական բնակավայրում հաստատվել էին թրքախոս քուրդ խաշնարած մի քանի ընտանիքներ: Գյուղը նրանք անվանեցին Մուրադխանլի: Կարճ ժամանակահատվածում եկվորները հիմնականում ավերել են հայկական պատմամշակութային արժեքները:

Ադրբեջանում խորհրդային կարգերի հաստատվելուց հետո այս տարածքները բռնակցվեցին ԱԽՍՀ-ին: Գյուղը 1923 թ. գտնվում էր ԱԽՍՀ Կարմիր Քուրդիստանի օկրուգի, իսկ 1930 թ.՝ Ղուբաթլիի շրջանի կազմում:

1993 թ. ԱՀ պաշտպանության բանակի հարվածների տակ բնակավայրը ազատագրվեց: 1996 թ. այստեղ հաստատվել են ՀՀ բնակավայրերից մի քանի ընտանիքներ:

Մարաթուկը ընդգրկված է Ծաղկաբերդի համայնքի կազմում: Գյուղի աշակերտները սովորում են Ծաղկաբերդի միջնակարգ դպրոցում: Մարաթուկը էլեկտրաֆիկացված է: Խմելու ջրի հարցը լուծվել է անհատական ջրհորների միջոցով:

Հեռուստատեսությունը, ռադիոն, անլար և քցջային հեռախոսակապը, ինտերնետ ծառայությունները բնակչությանը հասանելի են:

Մարաթուկում 2010 թ. կար 5 տուն, 14 բնակիչ<sup>1605</sup>, 2015 թ.՝ 5 տուն, 18 բնակիչ<sup>1606</sup>, 2018 թ.՝ 5 տուն, 18 բնակիչ<sup>1607</sup>: Նրանց հիմնական զբաղմունքը գյուղատնտեսությունն է:

Գյուղը գտնվում է ԱՀ արևմտյան հատվածում՝ Քաղաքադի շրջանում՝ նախկինում՝ Սյունիքի Աղահեճք գավառում: Բնակավայրը տեղաբաշխված է Աղավնո գետի աջակողմյան հատվածում՝ Խոզնավար ու Բայանդուր վտակների միախառնման վայրում՝ գլխավոր մայրուղուց 12 կմ հեռավորության վրա: Գյուղը շրջապատված է ոչ խիտ անտառներով:

Ծիծեռնավանքը Սյունիքի հնագույն բնակավայրերից է: Գյուղը վաղ միջնադարից նշանավոր էր իր հոչակավոր Ծիծեռնավանք տաճարով: 13-րդ դարում Ստեփանոս Օրբելյանը Սյունյաց միտրոպոլիտության 10 նշանավոր վանքերն ու անապատները թվարկելիս հիշատակել է նաև Ծիծեռնավանքը<sup>1608</sup>: Եկեղեցու մոտ գտնվող Ծիծեռնավանք բնակավայրը, պատմիչի վկայությամբ, Տաթևի վանքի հարկատու գյուղերից էր և տարեկան վճարում էր 10 արծաթ<sup>1609</sup>:

Գյուղի նշանավոր կոթողի՝ Ծիծեռնավանքի, մանրակրկիտ ուսումնասիրությունների արդյունքում հետազոտողները այն եզրահանգում են կատարել, որ եկեղեցին նախկինում ծառայել է որպես հեթանոսական տաճար: Վանքը ուսումնասիրել են Ե. Լալայանը, Մ. Հասրաթյանը, Ս. Կարապետյանը, Ա. Հակոբյանը, Հ. Սիմոնյանի գլխավորած հնագիտական արշավախումբը: Եկեղեցու շինարարությունը փաստող վիմագրեր չեն հայտնաբերվել:

Ճարտարապետական շինության քննությունից պարզապես ենթադրվում է, որ այն կառուցվել է 4-5-րդ դարերում: 13-րդ դարի պատմագիր Վարդան Արևելցին իր «Աշխարհացոյց» երկում եկեղեցին հիշատակել է Ծիծռան, Ծիծեռու, Ծիծառնայ, Ծիծռավանք, Ծիծռանավանք անուններով<sup>1610</sup>:

Տարբեր ուսումնասիրողներ Ծիծեռնավանք տեղանվան իմաստը մի դեպքում կապում են ծիծեռնակի պաշտամունքի, մեկ այլ պարագայում էլ Պետրոս առաքյալի ձկույթի՝ ծիծեռնի հետ, որն իբր պահվել է վանքում<sup>1611</sup>:

Ավանդությունն ասում է, որ Հոչանց գյուղի մելիք Թումանը շարունակ նեղացրել է քահանային: Մելիքից ազատվելու համար վերջինս անեծքաթուղթ է գրում, զգում Թումանի սենյակը և փախչում Հոռմ: Այդ անեծքաթղթի ուժով մելիքը գրկվում է հարստությունից, կորցնում կնոջը և որդիներին: Հասկանալով իր կատարած սխալը, մելիքը գնում է Հոռմ՝ քահանայից թողություն խնդրելու: Սակայն Հոռմում նրան ասում են, որ քահանան վախճանվել է: Հուսահատված մելիքը Հոռմի վանքերից մե-

<sup>1600</sup> Մ. Կաղանկատվացի, էջ 256:  
<sup>1601</sup> Хамдаллах Казвини, Нузхат ал-Кулуб, с. 59.  
<sup>1602</sup> Սարգսյան Ս., Արցախի բնակավայրերը, էջ 162:  
<sup>1603</sup> Կարապետյան Ս., Հայ մշակույթի հուշարձանները խորհրդային Ադրբեջանին բռնակցված շրջաններում, էջ 198:  
<sup>1604</sup> Մ. Կաղանկատվացի, էջ 256; Սարգսյան Ս., Արցախի բնակավայրերը, էջ 161:  
<sup>1605</sup> ԱրՊՀ հայագիտական կենտրոն:  
<sup>1606</sup> Ղահրամանյան Հ., նշվ. աշխ., էջ 350:  
<sup>1607</sup> ԱՀ առկա բնակչության թվաքանակը 2018 թ. հունվարի 1-ի դրությամբ, էջ 6:

<sup>1608</sup> Ստեփաննոսի Սինեաց եպիսկոպոսի Պատմութիւն տանն Սիսական, Ի լոյս ընծայեաց Մ. Էմին, Մոսկվա, 1861, գլ. ՀԱ, էջ 365:  
<sup>1609</sup> Ստեփանոս Օրբելյան, Սյունիքի պատմություն, էջ 399:  
<sup>1610</sup> Աշխարհացոյց Վարդանայ Վարդապետի, քննական հրատ. Հ. Պերպերեանի՝ համեմատութեամբ 24 ձեռագրի և տպագրի, Փարիզ, 1960, էջ 12:  
<sup>1611</sup> Ալիշան Ղ., Սիսական, էջ 268; Լալայան Ե., Ջանգեզուր, նյութեր ապագա ուսումնասիրության համար, «Ազգագրական հանդես», Թիֆլիս, 1898, հմ. 2, գիրք Դ, էջ 18, 46-48; Դիվան հայ վիմագրության, պրակ V, էջ 192:

կում աշխատում է լուսարար և մշտապես աղոթում իր հոգու փրկության համար: Ժամանակ անց, այլ ելք չտեսնելով, մեղիքը կծում է Պետրոս առաքյալի մասունքներից ծիծեռնը (ձկույթ) և պահում բերանում: Քահանաները ուզում են մեղիքի բերանից հանել մասունքը, իրեն էլ սպանել, սակայն Սեդանից մի ձայն է լսվում, որն ասում է «Մի մերձենաք մեղիքին»: Մեղիքը մասունքը անվտանգ հասցնում է Սյունիք, որտեղ վանք է կառուցում, այնտեղ էլ ամփոփում Պետրոս Առաքյալի ծիծեռնը<sup>1612</sup>:

Ուսումնասիրողներից Ս. Սարգսյանի կարծիքով «Ծիծեռնավանք ասելով պետք է հասկանալ որպես «Սիսար» տարածաշրջանի (գավառի, վարչական տարածքի) վանք, հոգևոր առաջնորդարան: <sup>1613</sup>»

17-18-րդ դարերում վանքը վերանորոգել է Մելիք Հայկազը և մինչև 18-րդ դարի վերջը այն գործող էր: Եկեղեցին վերանորոգվել է նաև 1999-2001 թթ. և վերանվանվել Սբ. Գևորգ:

18-րդ դարի վերջերին և 19-րդ դարի սկզբներին Ղարաթաղի խանի և քրդական ցեղերի ձնշումների տակ տարածաշրջանի բնակավայրերը, այդ թվում Ծիծեռնավանքը, սկսել են հայաթափվել:

19-րդ դարի կեսին հայկական գյուղում հաստատվել էին քուրդ մի քանի ընտանիքներ: Ըստ Ս. Կարապետյանի՝ 19-րդ դարի վերջին հինավուրց գյուղն արդեն հայտնի էր Ջեյվա անունով<sup>1614</sup>: Ուսումնասիրողներից Ալեքսան Հակոբյանը, չկիսելով վերոնշյալ կարծիքը, գրել է. «Մինչև 1906 թ. կիսով չափ հայաբնակ եղած Ջեյվան գտնուում է Աղանոյ վտակի ձախ (հիւսիսային) բարձրադիր լանջին՝ վանքից ուղիղ գծով 3-4 կմ հեռավորության վրայ: Իսկ Ծիծեռնավանք վերաշենացուած գիւղը՝ Աղանոյի աջ ափին, ուր այժմ բնակվում է 30 ընտանիք, ԺԹ դ. լինելով քրդաբնակ, յորջորջուել է Քեօսալար, իսկ խորհրդային տարիներին, մինչև ազատագրումը՝ Գիսուլու»<sup>1615</sup>:

20-րդ դարասկզբի վիճակագրական տվյալների համաձայն այնտեղ բնակվում էին 100 տուն քրդեր և 25 տուն հայեր<sup>1616</sup>:

Ա-Դո-ի վկայությամբ այս գյուղը նույնպես տուժել է 1905-1906 թթ. հայ-թաթարական ընդհարումների ժամանակ՝ ունենալով 5 զոհ: Գյուղի հայազգի բնակչությունը կողոպտվելուց ու գույքը կորցնելուց հետո այլևս չի վերադարձել:

Փաստորեն այդ ժամանակ էլ գյուղը լիովին հայաթափվել էր:

<sup>1612</sup> Մանուկյան Մ., նշվ. աշխ., էջ 503:

<sup>1613</sup> Սարգսյան Ս., Արցախի բնակավայրերը, էջ 142:

<sup>1614</sup> Կարապետյան Ս., Հայ մշակույթի հուշարձանները խորհրդային Ադրբեջանին քունակցված շրջաններում, էջ 141; Սիմոնյան Հ., Սանաթյան Հ., Ծիծեռնավանք, Հայոց սրբերը և սրբավայրերը, Երևան, 2001, էջ 202:

<sup>1615</sup> Յակոբեան Ա., Պատմա-աշխարհագրական և վիճագրագիտական հետազոտություններ, էջ 134-135:

<sup>1616</sup> Ա-Դո, նշվ. աշխ., էջ 262:

1923 թ. Գյուսուլու գյուղը գտնվում էր ԱևՍՀ Կարմիր Քուրդիստանի, իսկ 1930 թ.՝ Լաչինի շրջանի կազմում:

ԱՀ Պաշտպանության բանակի հարվածների տակ 1992 թ. գյուղը ազատագրվել է: Բնակավայրը վերաբնակեցվել է 1994 թ. հետո: Այդտեղ հաստատվել են Կոտայքի մարզի Նոր Հաճն քաղաքից և Մրգաշեն գյուղից մի քանի ընտանիքներ: Գյուղը վերստացել է Ծիծեռնավանք անունը:

Բնակավայրում 1995 թ. հոկտեմբերի 15-ին դպրոց է բացվել: 2019-2020 ուսումնական տարում դպրոցում սովորում է 29 աշակերտ: Տարբեր տարիների դպրոցի տնօրեններ են աշխատել Գ. Հովսեփյանը և Ջ. Գրիգորյանը:

Համայնքը էլեկտրաֆիկացված է: Խմելու ջրի հարցը լուծվել է անհատական եղանակով գյուղում գտնվող աղբյուրների հաշվին:

Հեռուստատեսությունը, ռադիոն, բջջային և անլար հեռախոսակապը, ինտերնետ ծառայությունը բնակչությանը հասանելի են:

Համայնքում գործում են գյուղապետարան, դպրոց, բուժկետ, առևտրի 1 կետ: Ծիծեռնավանք համայնքի կազմում ընդգրկված են նաև Մեղիքաշեն, Տանձուտ և Արահոծ գյուղերը:

Ծիծեռնավանքում 2010 թ. կար 28 տուն, 111 բնակիչ<sup>1617</sup>, 2018 թ.՝ 21 տուն, 79 բնակիչ<sup>1618</sup>: Նրանց հիմնական զբաղմունքը գյուղատնտեսությունն է:

## ՄԵԼԻՔԱՇԵՆ

Գյուղը գտնվում է ԱՀ արևմտյան հատվածում՝ Քաշաթաղի շրջանում՝ նախկինում՝ Սյունիքի Աղահեճք գավառում: Բնակավայրը տեղաբաշխված է Աղավնոյի ստորին հոսանքի ձախափնյա բլրապատ հատվածում՝ նշանավոր Ծիծեռնավանքից 2 կմ հարավ-արևելք:

Արքուզետ անունով գյուղի մասին առաջին անգամ հիշատակել է 7-րդ դարի պատմիչ Մովսես Կաղանկատվացու պատմության շարունակող Մովսես Դասխուրանցին: Պատմիչը ասում է, որ 846 թ. խազարները արշավում են Սյունիք, գրավում Բաղքը և հասնում Աղահեճք գավառի Արքուզետ ավանը և ավերում Սուրբ Գրիգորի անունը կրող եկեղեցին<sup>1619</sup>:

Ուսումնասիրողներից Ս. Սարգսյանը գտնում է, որ վերոհիշյալ բնակավայրը անվանվել է նաև Քաշաթաղ: Բնակավայրը իշխանանիստ է եղել և հանդիսացել է Աղահեճք գավառի վարչական կենտրոնը<sup>1620</sup>: Հետագայում Ղևոնդ Ալիշանը, հավանաբար

<sup>1617</sup> ԱրՊՀ հայագիտական կենտրոն:

<sup>1618</sup> ԱՀ առկա բնակչության թվաքանակը 2018 թ. հունվարի 1-ի դրությամբ, էջ 6:

<sup>1619</sup> Մ. Կաղանկատվացի, էջ 260:

<sup>1620</sup> Ստեփանոս Օրբելյան, Սյունիքի պատմություն, էջ 70, 399; հմմտ. Սարգսյան Ս., Արցախի բնակավայրերը, էջ 140:



### ԱՐԱՀՈՒԾ

Գյուղը գտնվում է ԱՀ արևմտյան հատվածում՝ Քաշաթաղի շրջանում՝ նախկինում՝ Սյունիքի Աղահեճք գավառում: Բնակավայրը տեղաբաշխված է Աղավնոյի ստորին հոսանքի աջափնյա բլրապատ մասում:

Արահուծը Սյունիքի հնագույն բնակավայրերից մեկն է: Գյուղի պատմական անվան վերաբերյալ տարբեր տեսակետներ են ձևավորվել: Սերո Խանզադյանը բնակավայրի նախանվանում է համարում Ստ. Օրբելյանի ներկայացրած Մախուլն գյուղը<sup>1626</sup>: Խորհրդային տարիներին նա, լինելով Մալիբեյլի գյուղում, գտել է մի կտորած խաչքար, որի վրա փորագրված էր Սյունիքի Տարսայիճ մեծ իշխանի անունը, իսկ դպրոցական զանգի վրա կարդացել էր պղնձագործ Հովհան վարպետի անունը, որը զանգը ձուլել էր 1328 թ.: Գյուղի քրդերից մեկի տանը վիշապագորգի վրա ընթերցել էր «ԱՍԱՏՈՒՐ ԱՂԻՆ Ի ՎԱԵԼՈՒՄ, ՌԾԳ — 1604<sup>1627</sup>»:

Մալիբեյլուի թաղամասերից մեկը, որը նախախորհրդային շրջանում Արզլար անունով առանձին բնակավայրի կարգավիճակ ուներ, Ս. Կարապետյանը վերապահումով հավանական է համարում, որ դա Ստ. Օրբելյանի հիշատակած Արքո գյուղն է<sup>1628</sup>:

Ա. Ղարաբյոզյանն էլ գտնում է, որ դա պատմական Կատոհորինքն<sup>1629</sup> է, իսկ Ա. Հակոբյանն էլ դա նույնացնում է Արահուծ բնակավայրի հետ<sup>1630</sup>:

18-րդ դարի երկրորդ կեսին և 19-րդ դարի սկզբներին Ղարաթաղի խաների և քրդական ցեղերի ձևման տակ տարածաշրջանի բնակավայրերը հայաթափվել են: 19-րդ դարի սկզբներին Արահուծում հաստատվել էին քուրդ խաչնարած մի քանի ընտանիքներ: Հայկական գյուղը նրանք անվանեցին Մալիբեյլու:

Մի քանի տասնամյակի ընթացքում գյուղում հաստատված եկվորները կործանել են հայկական պատմամշակութային հուշարձանները:

1921 թ. Մոսկվայի կենտրոնական բուլժնիկյան իշխանության որոշմամբ այս տարածքները բռնակցվեցին Ադրբեջանին: Մալիբեյլուն 1923 թ. գտնվում էր ԱԽՍՀ Կարմիր Քուրդիստանի օկրուգի, իսկ 1930 թ.՝ Լաչինի շրջանի կազմում:

1992 թ. Լաչինի հումանիտար միջանցքի բացումից հետո ԱՀ Պաշտպանության բանակի հարվածների տակ Մալիբեյլուն ևս ազատագրվեց:

1994 թ. այստեղ հաստատվեցին ՀՀ Կոտայքի մարզի Մրգաշեն գյուղից և Նոր Հաճն քաղաքից մի քանի ընտանիքներ: Բնակավայրը վերստացավ Արահուծ անունը:

<sup>1626</sup> Խանզադյան Ս., Ինչ են պատմում քարերը, «Սովետական Հայաստան» ամսագիր, հմ. 6, էջ 24, 31; հմմտ. Կարապետյան Ս., Հայ մշակույթի հուշարձանները խորհրդային Ադրբեջանին բռնակցված շրջաններում, էջ 153:

<sup>1627</sup> Խանզադյան Ս., նշվ. աշխ., էջ 24, 31; հմմտ. Կարապետյան Ս., Հայ մշակույթի հուշարձանները խորհրդային Ադրբեջանին բռնակցված շրջաններում, էջ 153:

<sup>1628</sup> Կարապետյան Ս., Հայ մշակույթի հուշարձանները խորհրդային Ադրբեջանին բռնակցված շրջաններում, էջ 153:

<sup>1629</sup> «ԼՀԳ», հմ 1, Երևան, 1987, էջ 42 (քարտեզ):

<sup>1630</sup> Յակոբեան Ա., Պատմա-աշխարհագրական և վիճակագրական հետազոտություններ, էջ 27:

հաշվի առնելով Ստեփանոս Օրբելյանի հիշատակությունը, Արքուզետը ներկայացրել է Արքունագետ անունով<sup>1621</sup>՝ ենթադրելով, որ բնակավայրը իշխանանիստ էր:

Պատահական չէ, որ վերոհիշյալ բնակավայրը 16-րդ դարի վերջերին և 17-րդ դարի սկզբներին Հայոց Արևելից կողմանց նշանավոր գործիչներից մեկի՝ Քաշաթաղ գավառի տեր մելիք Հայկազի նստավայրն էր: Մելիք Հայկազը լավ հարաբերություններ ուներ Շահ Արասի հետ և պարսից արքունիքում մեծ հեղինակություն էր վայելում<sup>1622</sup>:

Վերոհիշյալ տարածքները ազատագրելուց հետո վերականգնվել է նաև մելիք Հայկազի ապարանքը:

18-րդ դարի երկրորդ կեսերին և 19-րդ դարի սկզբներին Ղարաթաղի խաների և քրդական ցեղերի ձևման տակ տարածաշրջանի բնակավայրերը հայաթափվել էին:

19-րդ դարի սկզբներին այստեղ հայտնված թրքախոս քուրդ մի քանի ընտանիքներ, հաշվի առնելով բնակավայրի նախկին կարգավիճակը, այն անվանել էին Սուլթանքենդ:

Եկվորները կարճ ժամանակահատվածում ավերեցին բնակավայրի պատմամշակութային հուշարձանները:

Ադրբեջանում խորհրդային կարգերի հաստատվելուց հետո այս տարածքները բռնակցվեցին ԱԽՍՀ-ին: Սուլթանքենդը 1923 թ. գտնվում էր ԱԽՍՀ Կարմիր Քուրդիստանի օկրուգի, իսկ 1930 թ.՝ Լաչինի շրջանի կազմում:

1992 թ. հայկական զորամիավորումների ձևման տակ բնակավայրը ազատագրվեց:

1994 թ. ՀՀ Կոտայքի մարզի Մրգաշեն գյուղից, Նոր Հաճն քաղաքից այստեղ հաստատվեցին մի քանի ընտանիքներ: Բնակավայրը ստացավ Մելիքաշեն անունը: Գյուղը ներառված է Ծիծեռնավանքի համայնքի կազմում: Բնակավայրի աշակերտները սովորում են Ծիծեռնավանքի միջնակարգ դպրոցում:

Գյուղը էլեկտրաֆիկացված է: Խմելու ջրի հարցը լուծվել է անհատական կարգով՝ բնական աղբյուրների հաշվին:

Հեռուստատեսությունը, ուղիղ, բջջային հեռախոսակապը, ինտերնետ ծառայությունները բնակչությանը հասանելի են:

Մելիքաշենում 2010 թ. կար 13 տուն, 49 բնակիչ<sup>1623</sup>, 2015 թ.՝ 14 տուն, 51 բնակիչ<sup>1624</sup>:

2018 թ.՝ 9 տուն, 37 բնակիչ<sup>1625</sup>: Նրանց հիմնական զբաղմունքը գյուղատնտեսությունն է:

<sup>1621</sup> Ղ. Ալիշան, Սիսական, էջ 266:  
<sup>1622</sup> Մատենադարանի պարսկերեն վավերագրեր, հրովարտակներ, կազմող Հ. Դ. Փափազյան, պրակ. երկրորդ, 1601-1650 թթ., Երևան, 1959, էջ 89-100:  
<sup>1623</sup> ԱրՊՀ հայագիտական կենտրոն:  
<sup>1624</sup> Ղահրամանյան Հ., նշվ. աշխ., էջ 352:  
<sup>1625</sup> ԱՀ առկա բնակչության թվաքանակը 2018 թ. հունվարի 1-ի դրությամբ, էջ 6:

Բնակավայրի աշակերտները սովորում են Ծիծեռնավանքի միջնակարգ դպրոցում: Գյուղը էլեկտրաֆիկացված է: Խմելու ջրի հարցը լուծվել է անհատական կարգով՝ բնական աղբյուրների հաշվին:

Հեռուստատեսությունը, ռադիոն, բջջային հեռախոսակապը, ինտերնետ ծառայությունները բնակչությանը հասանելի են:

Արահուծում 2015 թ. կար 2 տուն, 6 բնակիչ<sup>1631</sup>, 2018 թ.՝ 4 տուն, 8 բնակիչ<sup>1632</sup>: Նրանք հիմնականում զբաղվում են գյուղատնտեսությամբ:

## ԾՈՒԲԱԶՈՐ

Գյուղը գտնվում է ԱՀ հարավային հատվածում՝ Քաշաթաղի շրջանում՝ նախկինում՝ Սյունիքի Կոփսական գավառում: Բնակավայրը գտնվում է Բասուտաջուր գետի Ծորաջուր վտակի ձախափնյա բլրապատ հարթավայրում: Ծորաձորից ոչ շատ մեծ հեռավորության վրա է գտնվում Իրանի Իսլամական հանրապետությունը:

Արաքսի ափամերձ շրջանները, 18-րդ դարի երկրորդ կեսից սկսած, Ղարաբաղի և Նախիջևանի խաների, քրդական ցեղերի ճնշման տակ արագ հայաթափվեցին ու այս հանգամանքն էլ պատճառ դարձավ, որ տվյալ գավառների գյուղերը, այդ թվում Ծորաձորի պատմական անցյալի մանրամասները և անգամ անունը մոռացության մատնվեն:

19-րդ դարի սկզբներին գյուղում հաստատվել էին թուրքեր և քրդեր: Եկվորները բնակավայրն անվանեցին Չոպադարա:

Մի քանի տասնամյակի ընթացքում գյուղի թուրքերն ու քրդերը հիմնահատակ կործանել են հայկական պատմամշակութային արժեքները: Այսօր դրանց անգամ հետքերը չեն երևում:

Խորհրդային տարիներին այս տարածքները բռնակցվեցին ԱԽՍՀ-ին: 1923 թ. Չոպադարան գտնվում էր ԱԽՍՀ Կարմիր Քուրդիստանի օկրուգի, իսկ 1930 թ. Զանգեյանի շրջանի կազմի մեջ:

1993 թ. հոկտեմբերի վերջերին ԱՀ Պաշտպանության բանակի հարվածների տակ գյուղն ազատագրվեց:

1998 թ. ՀՀ-ից գյուղում հաստատվել էին առաջին վերաբնակիչները: Բնակավայրը ստացավ Ծորաձոր անունը:

2010 թ. գյուղում բացվել էր դպրոց: Դպրոցական շենքը վերանորոգվել է 2011 թ.: 2018-2019 ուսումնական տարում դպրոցում սովորում էր 13 աշակերտ, դասավանդում՝ 9 ուսուցիչ: Տարբեր տարիների դպրոցը ղեկավարել են Ռոզա Մանասարյանը, Սամսոն Սարդարյանը, Հարութ Մկրտչյանը:

2016 թ. ապրիլյան պատերազմին գյուղից մեկ հոգի է մասնակցել:

Գյուղը էլեկտրաֆիկացված է: Բնակավայրն ունի խմելու ջրագիծ: Համայնքի տարածքով անցնում են Ծորաձոր-1, Ծորաձոր-2 և Որդուակ ոռոգման ջրատարները, որոնք նպաստում են ինտենսիվ հողագործության զարգացմանը:

Հեռուստատեսությունը, բջջային հեռախոսակապը, ինտերնետ ծառայությունները բնակչությանը հասանելի են:

Համայնքն ունի գյուղապետարան, բուժկետ, դպրոց:

Համայնքի կազմում ընդգրկված է նաև Որդուակ գյուղը:

Ծորաձորում 2003 թ. կար 82 մարդ, 2010 թ.՝ 18 մարդ<sup>1633</sup>, 2018 թ. 3 տուն, 8 մարդ<sup>1634</sup>: Նրանց հիմնական զբաղմունքը գյուղատնտեսությունն է:

## ՈՐԴՈՒԱԿ

Գյուղը գտնվում է ԱՀ հարավային հատվածում՝ Քաշաթաղի շրջանում՝ նախկինում՝ Սյունիքի Կոփսական գավառում: Բնակավայրը տեղաբաշխված է Ծորաջուր գետի աջափնյա հարթավայրում: Որդուակից ոչ շատ մեծ հեռավորության վրա է գտնվում Իրանի Իսլամական հանրապետությունը:

Արաքսի ափամերձ համեմատաբար հարթավայրային շրջանները, 18-րդ դարի երկրորդ կեսից սկսած, Ղարաբաղի և Նախիջևանի խաների ու քրդական ցեղերի ճնշումների տակ արագ հայաթափվեցին և այս հանգամանքն էլ պատճառ դարձավ, որ տվյալ գավառների գյուղերի, այդ թվում Որդուակի, պատմական անցյալի մանրամասները և անգամ անունը մոռացության մատնվեն:

Որդուակի անվան ծագման հետ կարծիք կա, որ նախկինում էլ գյուղը ուներ վերոհիշյալ անունը և հետագայում եկվորներն այն իրենց լեզվահնչունային համակարգին հարմարեցրել և դարձրել են Օրդուաքլի: Սակայն այս վարկածը սկզբնաղբյուրներով հիմնավորված չէ:

19-րդ դարի սկզբներին արդեն ամայության մատնված գյուղում հաստատվել են թուրքեր և քրդեր: Եկվորները բնակավայրն անվանել էին Օրդուաքլի:

Մի քանի տասնամյակի ընթացքում գյուղի թուրքերն ու քրդերը հիմնահատակ կործանել են հայկական պատմամշակութային արժեքները: Մասնավորապես այդ գործընթացը ծրագրված իրագործվել էր խորհրդային Ադրբեջանի իշխանությունների կողմից: Այսօր այդ հուշարձանների հետքերը չեն երևում:

Խորհրդային տարիներին այս տարածքները բռնակցվեցին ԱԽՍՀ-ին: 1923 թ. Օրդուաքլին գտնվում էր ԱԽՍՀ Կարմիր Քուրդիստանի օկրուգի, իսկ 1930 թ.՝ Զանգեյանի շրջանի կազմի մեջ:

<sup>1631</sup> Ղահրամանյան Հ., նշվ. աշխ., էջ 352:

<sup>1632</sup> ԱՀ առկա բնակչության թվաքանակը 2018 թ. հունվարի 1-ի դրությամբ, էջ 6:

<sup>1633</sup> Մանուկյան Մ., նշվ. աշխ., էջ 507:

<sup>1634</sup> ԱՀ առկա բնակչության թվաքանակը 2018 թ. հունվարի 1-ի դրությամբ, էջ 6:

1993 թ. նոյեմբերի սկզբներին ԱՀ պաշտպանության բանակի հարվածների տակ գյուղը ազատագրվեց: 1998 թ. ՀՀ-ից գյուղում հաստատվել էին առաջին վերաբնակիչները: Բնակավայրը ստացավ Որդուակ անունը:

Գյուղի դպրոցահասակ երեխաները սովորում են համայնքի կենտրոն Ծորաձորի միջնակարգ դպրոցում:

Բնակավայրը էլեկտրաֆիկացված է: Խմելու ջրի հարցը լուծված է անհատական կարգով: Որդուակի ոռոգման ջրատարը անցնում է գյուղի տարածքով, որը նպաստում է հողագործության զարգացմանը:

Հեռուստատեսությունը, ռադիոն, անլար և բջջային հեռախոսակապը, ինտերնետ ծառայությունները բնակչությանը հասանելի են:

Գյուղն ընդգրկված է Ծորաձորի համայնքի կազմում:

Որդուակում 2010 թ. կար 24 մարդ<sup>1635</sup>, 2018 թ.՝ 11 տուն, 41 մարդ<sup>1636</sup>: Նրանց հիմնական զբաղմունքը գյուղատնտեսությունն է:

### ԿՈՒՄԱՅՐԻ

Գյուղը գտնվում է ԱՀ հարավարևմտյան հատվածում՝ Քաշաթաղի շրջանում՝ նախկինում՝ Սյունիքի Հաբանդ գավառում: Բնակավայրը տեղաբաշխված է Որոտան և Հակարի գետերի միախառնման հատվածից ներքև՝ աջափնյա բլրապատ հարթավայրում:

Ղևոնդ Ալիշանը հայկական այդ բնակավայրը անվանել է Խալիճան, որտեղ շարունակվում էին պահպանվել իշխանական դղյակի և գերեզմանոցի մնացորդներ<sup>1637</sup>:

18-րդ դարի երկրորդ կեսին Ղարաբաղի խաների և քուրդ ցեղապետերի ճնշման տակ տարածաշրջանի բնակավայրերը հայաթափվել էին: Այս հանգամանքն էլ պատճառ դարձավ, որ տվյալ տարածքի գյուղերի, այդ թվում Խալիճանի պատմական անցյալի մանրամասները մոռացության մատնվեն:

Հայկական բանակավայրում հաստատված եկվորները գյուղը անվանափոխել և դարձրել էին Գիլիջան:

Մի քանի տասնամյակի ընթացքում քոչվորները հիմնահատակ կործանել են հայկական պատմամշակութային արժեքները: Այսօր դրանց փշրանքներն են մնացել:

Ադրբեջանում խորհրդային կարգերի հաստատվելուց հետո այս տարածքները բռնակցվեցին ԱԽՍՀ-ին: Գիլիջան 1923 թ. գտնվում էր ԱԽՍՀ Կարմիր Քուրդիստանի օկրուգի, իսկ 1930 թ.՝ Ղուբաթլիի շրջանի կազմում: Ադրբեջանում խորհրդային կարգերի հաստատվելուց հետո այս տարածքները բռնակցվեցին ԱԽՍՀ-ին:

<sup>1635</sup> Մանուկյան Մ., նշվ. աշխ., էջ 508:

<sup>1636</sup> ԱՀ առկա բնակչության թվաքանակը 2018 թ. հունվարի 1-ի դրությամբ, էջ 6:

<sup>1637</sup> Ղ., Ալիշան, Սիսական, էջ 282; հմմտ. Կարապետյան Ս., Հայ մշակույթի հուշարձանները խորհրդային Ադրբեջանին բռնակցված շրջաններում, էջ 196:

Գիլիջան 1923 թ. գտնվում էր ԱԽՍՀ Կարմիր Քուրդիստանի օկրուգի, իսկ 1930 թ. Ղուբաթլիի շրջանի կազմում: 1993 թ. նոյեմբերի սկզբներին ԱՀ Պաշտպանության բանակի հարվածների տակ գյուղն ազատագրվեց:

1997 թ. սկսվեց գյուղի վերաբնակեցման գործընթացը: Այստեղ հաստատվել էին ՀՀ բնակավայրերից, մասնավորապես Շիրակի մարզից, մի քանի ընտանիքներ: Նույն թվականին էլ գյուղում բացվել էր միջնակարգ դպրոց: 2015–2016 ուսումնական տարում դպրոցում սովորում էր 48 աշակերտ, դասավանդում՝ 14 ուսուցիչ: Տարբեր տարիների դպրոցի տնօրեններ են աշխատել Ա. Սարգսյանը, Օ. Նազարյանը, Հ. Կատայանը:

Գյուղը էլեկտրաֆիկացված է: Բնակվայրն ունի խմելու ջրագիծ: Հեռուստատեսությունը, բջջային և անլար հեռախոսակապը, ինտերնետ ծառայությունները բնակչությանը հասանելի են:

Կումայրի համայնքի կազմում ընդգրկված է նաև Շիրակ գյուղը:

Համայնքն ունի գյուղապետարան, բուժկետ, դպրոց:

Կումայրիում 2003 թ. կար 91 մարդ, 2010 թ.՝ 13 տուն, 52 մարդ<sup>1638</sup>, 2015 թ.՝ 14 տուն, 70 մարդ<sup>1639</sup>, 2018 թ.՝ 16 տուն, 71 մարդ<sup>1640</sup>: Նրանց հիմնական զբաղմունքը գյուղատնտեսությունն է:

### ՇԻՐԱԿ

Գյուղը գտնվում է ԱՀ հարավարևմտյան հատվածում՝ Քաշաթաղի շրջանում՝ նախկինում՝ Սյունիքի Հաբանդ գավառում: Բնակվայրը տեղաբաշխված է Որոտան և Հակարի գետերի միախառնման հատվածից ներքև՝ աջափնյա բլրապատ հարթավայրում:

18-րդ դարի երկրորդ կեսին և 19-րդ դարի սկզբներին Ղարաբաղի և Նախիջանի խաների ու քրդական ցեղերի ճնշման տակ տարածաշրջանի բնակավայրերը հայաթափվել էին: Այս հանգամանքն էլ պատճառ դարձավ, որ տվյալ գավառի գյուղերի, այդ թվում՝ Շիրակի պատմական անցյալի մանրամասները և անգամ անունը մոռացության մատնվեն:

19-րդ դարի սկզբներին ամայության մատնված գյուղում հաստատվել էին թուրք և քուրդ խաշնարած մի քանի ընտանիքներ: Հնավանդ հայկական գյուղը նրանք անվանել էին Գիլայիլ: Մի քանի տասնամյակի ընթացքում գյուղում հաստատված թուրքերն ու քրդերը հիմնահատակ կործանել են հայկական պատմամշակութային արժեքները: Խորհրդային տարիներին դա առավել ծրագրված բնութ ստացավ: Այսօր այդ հուշարձանների հետքերն անգամ չեն երևում:

<sup>1638</sup> ԱրՊՀ հայագիտական կենտրոն:

<sup>1639</sup> Ղահրամանյան Հ., նշվ. աշխ., էջ 356:

<sup>1640</sup> ԱՀ առկա բնակչության թվաքանակը 2018 թ. հունվարի 1-ի դրությամբ, էջ 6:

Ադրբեջանում խորհրդային կարգերի հաստատվելուց հետո այս տարածքները բռնակցվել են ԱԽՍՀ-ին: Գիյասլին 1923 թ. գտնվում էր ԱԽՍՀ Կարմիր Քուրդիստանի օկրուգի, իսկ 1930 թ.՝ Ջանգելանի շրջանի կազմում:

1993 թ. ԱՀ Պաշտպանության բանակի հարվածների տակ գյուղը ազատագրվեց:

1998 թ. ՀՀ տարբեր բնակավայրերից, մասնավորապես Շիրակի մարզից, այստեղ հաստատվեցին մի քանի ընտանիքներ: Գյուղը ստացավ Շիրակ անունը: Բնակավայրը գտնվում է Կումայրի համայնքի կազմում:

Գյուղը էլեկտրաֆիկացված է: Ունի խմելու ջրագիծ:

Հեռուստատեսությունը, բջջային և անլար հեռախոսակապը, ինտերնետ ծառայությունները բնակչությանը հասանելի են:

Շիրակում 2010 թ. կար 9 ընտանիք, 49 բնակիչ<sup>1641</sup>, 2015 թ.՝ 25 տուն, 55 բնակիչ<sup>1642</sup>, 2018 թ.՝ 11 տուն, 51 բնակիչ<sup>1643</sup>: Նրանց հիմնական զբաղմունքը գյուղատնտեսությունն է:

### ՀԱԿ

Գյուղը գտնվում է ԱՀ արևմտյան հատվածում՝ Քաղաքադի շրջանում՝ նախկինում՝ Սյունիքի Աղահեճք գավառում: Հակը տեղաբաշխված է Աղավնո գետի ակունքներում, ձախակողմյա բարձրավանդակում՝ ծովի մակերևույթից 1780 մ բարձրության վրա: Գետի հարավարևմտյան մասում վեր է խոյանում Իշխանասարը, իսկ հյուսիսարևմտյան մասում՝ Ծղուկ լեռը:

Հակը ԱՀ հնագույն բնակավայրերից է: Գյուղի շրջակայքում պահպանված ժայռապատկերները վկայում են, որ բնակավայրը մի քանի հազար տարվա պատմություն ունի:

Հակ գյուղի մասին ներկայացված է 13-րդ դարի պատմիչ Ստեփանոս Օրբելյանի աշխատության մեջ: Պատմիչը վկայում է, որ Հակը եղել է Տաթև վանքի հարկատու գյուղերից մեկը<sup>1644</sup>:

Բնակավայրի Հակ անունը հիշատակված է նաև 1675 թ. գյուղամիջում կառուցված Սբ. Մինաս եկեղեցու շինարարության արձանագրության մեջ:

Հակի հարևանությամբ էր գտնվում Աղվեսահաքի գյուղը, որից մնացել են եկեղեցու և գերեզմանոցի մնացորդները:

18-րդ դարի երկրորդ կեսին քրդերը սկսեցին թափանցել հայոց երկրի այս հատվածը, և Հակը սկսեց հայաթափվել: Թրքախոս քրդերը Հակը վերափոխեցին Մինքենդի: Այս անվան ծագման վերաբերյալ մի ավանդություն է պահպանվել, ըստ որի

<sup>1641</sup> ԱրՊՀ հայագիտական կենտրոն:  
<sup>1642</sup> Ղահրամանյան Հ., նշվ. աշխ., էջ 356:  
<sup>1643</sup> ԱՀ առկա բնակչության թվաքանակը 2018 թ. հունվարի 1-ի դրությամբ, էջ 6:  
<sup>1644</sup> Ստեփանոս Օրբելյան, Սյունիքի պատմություն, էջ 399:

Լենկ Թեմուրի հրոսակախմբերը, մտնելով Հայաստան, ավերելով բնակավայրերը, հասան Հակին և այն նույնպես կործանեցին: Հակը Լենկ Թեմուրի ավերած 1000-րդ բնակավայրն էր: Այստեղից էլ Մինքենդ կամ Մինքանդ<sup>1645</sup>:

Քանի որ Մինքենդի շրջակայքում շարունակում էին գոյատևել հայկական բնակավայրերը, այստեղ 1841 թ. և դրան հաջորդած տարիներին Խնձորեսկից հայ ընտանիքներ են տեղափոխվում և հաստատվում հին հայկական բնակավայրում<sup>1646</sup>:

Հայկական բնօրրանում հաստատված հայ ընտանիքները նոր շունչ են հաղորդում հնագույն գյուղին: Մինքենդի հարավային կողմում ձևավորվել է հայկական թաղամաս:

1886 թ. Մինքենդում կար հայ՝ 47 տուն, 453 բնակիչ, քուրդ՝ 23 տուն, 147 բնակիչ<sup>1647</sup>: 1918 թ. այստեղ ապրում էր արդեն 811 հայ<sup>1648</sup>:

20-րդ դարի սկզբին Մինքենդի հայերը «...ունէին լաւ տներ՝ յաճախ երկու յարկանի և թիթեղեայ տանիքով: Նրանք պարապում էին երկրագործութեամբ, անասնապահութեամբ, մասամբ ել առևտրով: Ունէին 21 խանութ զանազան տեսակի ապրանքներով: Ունէին նաև դպրոց, իր յատուկ շէնքով, ուր սովորում էին նոյն իսկ թուրք մանուկներ...»<sup>1649</sup>:

1905 թ. հայ-թաթարական ընդհարումների ժամանակ Մինքենդի քրդերին միացած շրջակա գյուղերի թուրքերի և քրդերի հրոսակախմբերը թալանեցին և հրկիզեցին գյուղի հայերի՝ շատ դեպքերում իրենց հարևանների տները: 696 հայ բնակիչներից սպանվեց 198-ը, իսկ 42-ը գերվեցին<sup>1650</sup>: Մինքենդի ջարդերի կազմակերպիչն էր ոստիկանական արիստավ Սադիս բեկ Մելիք Ասլանովը<sup>1651</sup>:

1913 թ. Գանձակի նահանգական դատարանը Մինքենդի հայերի ցեղասպանությունը իրագործած 29 մարդասպանների պատժում է<sup>1652</sup>:

Չնայած այդ դաժանություններին՝ գյուղի բնակչությունը վերադառնում և նորից շենացնում է հայրենի օջախը:

<sup>1645</sup> Ղանալյան Ա., Հայկական ավանդություններ, Երևան, 1969, էջ 172:  
<sup>1646</sup> Ա-Դօ, նշվ. աշխ., էջ 255; ՀԱԱ, ֆ. 56, ց. 14, գ. 205, թ. 19:  
<sup>1647</sup> Елисаветпольская губерния. Свод статистических данных, извлеченных из посемейных списков населения Кавказа, Тифлис, 1888, с. 140-141; Ղ. Ավիշան, Միսական, էջ 101; Կարապետյան Ս., Հայ մշակույթի հուշարձանները խորհրդային Ադրբեջանին բռնակցված շրջաններում, էջ 129:  
<sup>1648</sup> ՀԱԱ, ֆ. 150, ց. 1, գ. 59, թ. 5; Կարապետյան Ս., Հայ մշակույթի հուշարձանները խորհրդային Ադրբեջանին բռնակցված շրջաններում, էջ 129:  
<sup>1649</sup> Ա-Դօ, նշվ. աշխ., էջ 255; Կարապետյան Ս., Հայ մշակույթի հուշարձանները խորհրդային Ադրբեջանին բռնակցված շրջաններում, էջ 129-130:  
<sup>1650</sup> Ա-Դօ, նշվ. աշխ., էջ 259; ՀԱԱ, ֆ. 56, ց. 4, գ. 422, թ. 5; Կարապետյան Ս., Հայ մշակույթի հուշարձանները խորհրդային Ադրբեջանին բռնակցված շրջաններում, էջ 130:  
<sup>1651</sup> «Արշալոյս», հմ. 30 մարտի, Թիֆլիս, 1906:  
<sup>1652</sup> «Հորիզոն», հմ. 129, 1913; Կարապետյան Ս., Հայ մշակույթի հուշարձանները խորհրդային Ադրբեջանին բռնակցված շրջաններում, էջ 130:

Պանթուրքիզը պետական գաղափարախոսություն դարձրած մուսավաթական Ադրբեջանը 1918 թ. վերջնականապես հայաթափեց Մինքենդն ու շրջակա հայկական բնակավայրերը:

1923 թ. Մինքենդը ԱևՍՀ Կարմիր Քուրդիստանի օկրուգի, իսկ 1930 թ.՝ Լաչինի շրջանի կազմում էր: Նույնիսկ խորհրդային տարիներին Մինքենդի քրդերը շարունակեցին իրենց ավազակաբարո վարքն ու բարքը: Գորիսի հայկական գյուղերի բնակիչների համար նրանք պատուհաս էին դարձել:

Հայոց երկրի վրա այդ մահաբեր ուռուցքը նույնպես վնասագերծվեց: 1993 թ. գարնանը ԱՀ ՊԲ զորամասերը ազատագրեցին Մինքենդը: Պատերազմի հաղթական ավարտից հետո՝ 1995 թվականից, իրականացվեց գյուղի վերաբնակեցման գործը: Մինքենդը նորից ստացավ իր պատմական Հակ անունը:

19-րդ դարի երկրորդ կեսին Հակում գործում էր ծխական դպրոց: 1905 թ. հայ-թաթարական ընդհարումների ժամանակ դպրոցը ավերվել էր: Գյուղի ազատագրվելուց հետո 2002 թ. սեպտեմբերի 1-ին Հակում բացվել էր միջնակարգ դպրոց, որտեղ 22 աշակերտ էր սովորում: Նոր դպրոցական շենքը կառուցվեց Թուֆենկյան բարեգործական կազմակերպության միջոցներով:

Նույն կազմակերպության միջոցներով վերանորոգվեց նաև Հակի Աբ. Մինաս եկեղեցին:

2018-2019 ուսումնական տարում դպրոցում սովորում էր 15 աշակերտ: Դպրոցի տնօրենն է Յուրի Պողոսյանը:

Հակում և շրջակայքում դարերի ընթացքում կառուցվել են պատմամշակութային նշանակության բազմաթիվ հուշարձաններ: Դրանց մեծ մասը թուրքերի և քրդերի կողմից ոչնչացվել է:

Ներկայումս շինարարական աշխատանքների ընթացքում հայտնաբերվում են տապանաքարեր, խաչքարեր, շատ դեպքերում դրանց ջարդված հատվածները, եկեղեցիների, բերդերի սրբատաշ անկյունաքարեր:

Բարեբախտաբար որոշ կառույցներ ամբողջական կամ էլ կիսավեր վիճակում մեզ են հասել, մասնավորապես՝ Աբ. Մինաս եկեղեցին (1673 թ.), երկթռիչք կամուրջ (19-րդ դար), Աստվածածին եկեղեցին (16-րդ դար), միջնադարյան գերեզմանոցներ, ջրաղացներ, իջևանատուն:

Գյուղը էլեկտրաֆիկացված է: Ջրամատակարարման համակարգը անհատական բնույթի է: Բնակիչները օգտվում են տարբեր աղբյուրներից, որոնց անունները ժամանակի ընթացքում մոռացության են տրվել:

Հեռուստատեսությունը, անլար և քջջային հեռախոսակապը, ինտերնետ ծառայությունները բնակչությանը հասանելի են:

Գյուղն ունի գյուղապետարան, դպրոց, հանդիսությունների սրահ:

Հակը 2003 թ. ուներ 80 բնակիչ, 2010 թ.՝ 46 բնակիչ, 2018 թ.՝ 23 տուն, 89 բնակիչ<sup>1653</sup>: Նրանց հիմնական զբաղմունքը գյուղատնտեսությունն է: Համայնքի մի քանի անդամներ էլ աշխատում են գյուղի մոտ գտնվող ՀԷԿ-երում:

### ՀԱԿԱՐԻ

Գյուղը գտնվում է ԱՀ հարավարևմտյան հատվածում՝ Քաշաթաղի շրջանում՝ նախկինում՝ Արցախի Սյուս Հաբանդ գավառում: Բնակավայրը տեղաբաշխված է Հակարի գետի միջին հոսանքի ձախ ափին: Գյուղամիջով հոսում է Զանգանակ (Խաչ-գյաղուկչա) գետակը, որը Հակարիի ձախակողմյան վտակներից մեկն է:

Գյուղի Հակարի անունը հիշատակված է 7-րդ դարի պատմիչ Մովսես Կաղանկատվացու աշխատության մեջ<sup>1654</sup>: 10-րդ դարում այն ուներ Ախար անունը<sup>1655</sup>: Միջին միջնադարում առավել հայտնի է Ակերա<sup>1656</sup>, ավելի ուշ՝ Ակերու<sup>1657</sup> անուններով:

18-րդ դարի երկրորդ կեսին պարսիկ խաների, թուրք փաշաների և քուրդ բեկերի անընդհատ կրկնվող արշավանքների պատճառով հայ ազգաբնակչությունը ստիպված էր հեռանալ:

19-րդ դարի երկրորդ կեսերին այստեղ հայտնվեցին քրդական ցեղախմբեր, որոնք էլ հայկական Հակարի գյուղից 1 կմ հեռավորության վրա հիմնեցին իրենց բնակավայրը և այն անվանակոչեցին Մուրադխանլի:

Չնայած թուրքերը և քրդերը մի քանի տասնամյակների ընթացքում անխնա ոչնչացրին այն ամենը, ինչ հայկական է, այնուամենայնիվ, Հակարիից 4 կմ դեպի հյուսիս՝ Զանգանակ վտակի ձախ ափին, պահպանվել է Կառնակաշ անունով ամրոցը (11-14-րդ դարեր): Պարսպաշարը պահպանվել է հատվածաբար: Այն միջին չափի քարերից կրաշաղախով շարված պարիսպ է՝ տեղ-տեղ ամրացված որմնահեծերով, որը որոշ կետերում կանգուն է մնացել և ունի մինչև 5 մ բարձրություն: Ամրոցը ունեցել է միջնաբերդ: Ամրոցի տարածքում պահպանվել են 2 ջրամբարների և մի քանի աշտարակների մնացորդներ:

Կարծիք կա, որ գյուղում եղել է նաև միջնադարյան եկեղեցի:

Այստեղ հաստատված ավազակաբարո թուրքերն ու քրդերը 20-րդ դարի սկզբներին հարձակումներ են գործել Արցախի և Սյունիքի հայկական բնակավայրերի վրա, թալանել, քշել տարել անասունները:

Խորհրդային տարիներին՝ 1930 թ., Մուրադխանլին գտնվում էր ԱևՍՀ Ղուբաթլիի շրջանի կազմի մեջ:

<sup>1653</sup> ԱՀ առկա բնակչության թվաքանակը 2018 թ. հունվարի 1-ի դրությամբ, էջ 6:  
<sup>1654</sup> Մ. Կաղանկատվացի, էջ 256:  
<sup>1655</sup> Хамадаллах Казвини, Нузхат ал-Кулуб, с. 59.  
<sup>1656</sup> Սարգսյան Ս., Արցախի բնակավայրերը, էջ 162:  
<sup>1657</sup> Մանուկյան Մ., նշվ. աշխ., էջ 514:

1993 թ. հոկտեմբերին գյուղը ազատագրվեց ԱՀ Պաշտպանության բանակի ստորաբաժանումների կողմից: 1995 թ. ապրիլից սկսվեց Հակարիի վերաբնակեցման գործընթացը: Սկզբում այստեղ հաստատվեցին ՀՀ-ից 7 ընտանիքներ: Այնուհետև այստեղ հաստատվեցին նաև Ադրբեջանից բռնագաղթածներ:

Գյուղը սկզբում անվանվեց Մարաթուկ, իսկ 2002 թ. ԱՀ կառավարության որոշմամբ այն նորից ստացավ իր պատմական Հակարի անունը:

1995 թ. գյուղում բացվել է միջնակարգ դպրոց: 2002-2003 թվականներին դպրոցի երկհարկանի շենքը վերանորոգվել է բարերարներ Հակոբ և Մինաս Շիրվանյանների միջոցներով: 2018-2019 ուսումնական տարում դպրոցում սովորում էր 21 աշակերտ, դասավանդում՝ 9 ուսուցիչ: Տարբեր տարիների դպրոցի տնօրեններ են աշխատել Ալեքսանդր Սաղաթեյանը, Արմեն Մովսիսյանը, Արսեն Հայրապետյանը:

1995 թվականից մինչև 2018 թվականը գյուղում ծնվել է 45 երեխա:

2016 թ. ապրիլյան պատերազմին գյուղից մասնակցել է 16 հոգի:

Գյուղը էլեկտրաֆիկացված է: Համայնքում գործում են 18 անհատական ջրհորներ: 2019 թ. կառուցվեց խմելու ջրագիծ: Բնակավայրի տարածքով անցնում են Հակարի-1, Հակարի-2 ոռոգման ջրատարները:

Հեռուստատեսությունը, ռադիոն, անլար հեռախոսակապը, ինտերնետ ծառայությունները բնակչությանը հասանելի են:

Համայնքն ունի գյուղապետարան, դպրոց, առևտրի 1 կետ:

Հակարիում 2003 թ. կար 131 բնակիչ, 2010 թ.՝ 104 բնակիչ<sup>1658</sup>, 2018 թ. 32 ընտանիք, 113 բնակիչ<sup>1659</sup>: Նրանց հիմնական զբաղմունքը գյուղատնտեսությունն է:

## ՀԱՅԿԱԶՅԱՆ

Գյուղը գտնվում է ԱՀ հարավարևմտյան հատվածում՝ Քաղաքադի շրջանում՝ նախկինում՝ Սյունիքի Հաբանդ գավառում: Բնակավայրը տեղաբաշխված է Որոտան գետի ստորին հոսանքի ձախափնյա հարթավայրում:

18-րդ դարի երկրորդ կեսին և 19-րդ դարի սկզբներին Ղարաբաղի և Նախիջևանի խաների ու քրդական ցեղերի ճնշման տակ տարածաշրջանի բնակավայրերը հայաթափվել էին: Այս հանգամանքն էլ պատճառ դարձավ, որ տվյալ գավառի գյուղերի, այդ թվում՝ Հայկազյանի պատմական անցյալի մանրամասները և անգամ անունը մոռացության մատնվեն:

19-րդ դարի սկզբներին ամայության մատնված գյուղում հաստատվել էին թուրքեր և քուրդ խաշնարած մի քանի ընտանիքներ: Հայկական գյուղը նրանք անվանել էին Կազյան:

Մի քանի տասնամյակի ընթացքում գյուղում հաստատված թաթարներն ու քրդերը հիմնահատակ կործանել են հայկական պատմամշակութային արժեքները: Խորհրդային տարիներին դա առավել ծրագրված բնույթ ստացավ: Այսօր այդ հուշարձանների հետքերն անգամ չեն երևում:

Ադրբեջանում խորհրդային կարգերի հաստատվելուց հետո Մոսկվայի կենտրոնական բուշնիկյան իշխանության որոշմամբ այս տարածքները բռնակցվեցին ԱԽՍՀ-ին:

Հայկազյանը 1923 թ. գտնվում էր ԱԽՍՀ Կարմիր Քուրդիստանի օկրուգի, իսկ 1930 թ.՝ Ղուրաթլիի շրջանի կազմում:

1993 թ. նոյեմբերի սկզբներին ԱՀ Պաշտպանության բանակի հարվածների տակ գյուղը ազատագրվեց: 1997 թ. սկսվեց գյուղի վերաբնակեցման գործընթացը: Այստեղ հաստատվել են ՀՀ տարբեր բնակավայրերից մի քանի ընտանիքներ: Գյուղը վերստացավ Հայկազյան անունը:

Հայկազյան համայնքի կազմում ընդգրկված են նաև Ջանֆիդա, Սահառ և Դարբնոց գյուղերը:

1999 թ. գյուղում հիմնադրվել է միջնակարգ դպրոց: Այն կրում է Հայկազ Խաչատրյանի անունը: 2015-2016 ուսումնական տարում դպրոցում սովորում էր 126 աշակերտ, դասավանդում՝ 18 ուսուցիչ<sup>1660</sup>: Այստեղ սովորում են նաև հարևան գյուղերի դպրոցահասակ երեխաները:

Գյուղը էլեկտրաֆիկացված է: Ունի խմելու ջրագիծ:

Բնակավայրի տարածքով են անցնում ոռոգման ջրատարներ, որոնք նպաստում են հողագործության զարգացմանը:

Հեռուստատեսությունը, ռադիոն, անլար և բջջային հեռախոսակապը, ինտերնետ ծառայությունները բնակչությանը հասանելի են:

Բնակավայրում գործում է առևտրի 1 կետ:

Համայնքն ունի գյուղապետարան, բուժկետ, դպրոց:

Հայկազյանում 2003 թ. կար 75 բնակիչ, 2010 թ.՝ 19 տուն, 78 բնակիչ<sup>1661</sup>, 2018 թ.՝ 18 տուն, 67 բնակիչ<sup>1662</sup>: Նրանց հիմնական զբաղմունքը գյուղատնտեսությունն է:

## ՋԱՆՖԻԴԱ

Գյուղը գտնվում է ԱՀ հարավարևմտյան հատվածում՝ Քաղաքադի շրջանում՝ նախկինում՝ Սյունիքի Հաբանդ գավառում: Բնակավայրը տեղաբաշխված է Որոտան գետի ստորին հոսանքի ձախափնյա հարթավայրում:

<sup>1660</sup> Ավանեսյան Ա., Հարությունյան Գ., Լեոնային Ղարաբաղի հանրապետության կրթական համակարգը (1991-2016 թթ.), հ. 3, էջ 604:

<sup>1661</sup> ԱրՊՀ հայագիտական կենտրոն:

<sup>1662</sup> ԱՀ առկա բնակչության թվաքանակը 2018 թ. հունվարի 1-ի դրությամբ, էջ 6:

<sup>1658</sup> Մանուկյան Մ., նշվ. աշխ., էջ 514:

<sup>1659</sup> ԱՀ առկա բնակչության թվաքանակը 2018 թ. հունվարի 1-ի դրությամբ, էջ 6:



18-րդ դարի երկրորդ կեսին և 19-րդ դարի սկզբներին Ղարաթաղի և Նախիջևանի խաների ու քրդական ցեղերի ճնշման տակ գավառի բնակավայրերը հայաթափվել էին: Այս հանգամանքն էլ պատճառ դարձավ, որ տվյալ գավառի գյուղերի, այդ թվում՝ Ջանֆիղայի պատմական անցյալի մանրամասները և անգամ անունը մոռացության մատնվեն:

19-րդ դարի սկզբներին գյուղում հաստատվել էին թուրք և քուրդ քոչվոր մի քանի ընտանիքներ: Հայկական գյուղը նրանք անվանեցին Դիլյալիմյուսկանլի:

Մի քանի տասնամյակի ընթացքում գյուղում հաստատված թուրք-թաթարներն ու քրդերը հիմնահատակ կործանել են հայկական պատմամշակութային արժեքները: Խորհրդային տարիներին այն առավել ծրագրված բնույթ ստացավ, որի արդյունքում այսօր այդ հուշարձանների հետքերն անգամ չեն երևում:

Աղբրեջանում խորհրդային կարգերի հաստատվելուց հետո, այս տարածքները բռնակցվեցին ԱևՍՀ-ին: Ջանֆիղան 1923 թ. գտնվում էր ԱևՍՀ Կարմիր Քուրդիստանի օկրուգի, իսկ 1930 թ.՝ Ղուբաթլիի շրջանի կազմում:

1993 թ. նոյեմբերի սկզբներին ԱՀ Պաշտպանության բանակի հարվածների տակ գյուղը ազատագրվեց: 1997 թ. սկսվեց բնակավայրի վերաբնակեցման գործընթացը: Այստեղ հաստատվեցին ՀՀ բնակավայրերից մի քանի ընտանիքներ: Գյուղը ստացավ Ջանֆիղա անունը:

Ջանֆիղան ընդգրկված է Հայկազյան համայնքի կազմում: Գյուղի աշակերտները հաճախում են Հայկազյանի միջնակարգ դպրոց:

Գյուղը էլեկտրաֆիկացված է: Ունի խմելու ջրագիծ: Հեռուստատեսությունը, ռադիոն, բջջային և անլար հեռախոսակապը, ինտերնետ ծառայությունները բնակչությանը հասանելի են:

Ջանֆիղայում 2005 թ. կար 65 բնակիչ, 2010 թ.՝ 41 բնակիչ<sup>1663</sup>, 2018 թ.՝ 6 տուն, 26 բնակիչ<sup>1664</sup>: Վերջին տարիներին գյուղից բնակչության արտահոսքը նկատելի է: Ջանֆիղա գյուղի բնակչության հիմնական զբաղմունքը գյուղատնտեսությունն է:

### ՍԱՀԱՌ

Գյուղը գտնվում է ԱՀ հարավարևմտյան հատվածում՝ Քաշաթաղի շրջանում՝ նախկինում՝ Սյունիքի Հաբանդ գավառում: Բնակավայրը տեղաբաշխված է Որոտան գետի ստորին հոսանքի ձախափնյա հարթավայրում:

18-րդ դարի երկրորդ կեսին և 19-րդ դարի սկզբներին Ղարաթաղի և Նախիջևանի խաների ու քրդական ցեղերի ճնշման տակ գավառի բնակավայրերը հայաթափվել էին:

<sup>1663</sup> Մանուկյան Մ., նշվ. աշխ., էջ 510:

<sup>1664</sup> ԱՀ առկա բնակչության թվաքանակը 2018 թ. հունվարի 1-ի դրությամբ, էջ 6:

Այս հանգամանքն էլ պատճառ դարձավ, որ տվյալ գավառի գյուղերի, այդ թվում՝ Սահառի պատմական անցյալի մանրամասները և անգամ անունը մոռացության մատնվեն:

19-րդ դարի սկզբներին գյուղում հաստատվել էին թուրք և քուրդ քոչվոր մի քանի ընտանիքներ: Հայկական գյուղը նրանք անվանել էին Սարայ: Մի քանի տասնամյակի ընթացքում գյուղում հաստատված թուրք-թաթարներն ու քրդերը հիմնահատակ կործանել են հայկական պատմամշակութային արժեքները: Խորհրդային տարիներին դա առավել ծրագրված բնույթ ստացավ: Այսօր այդ հուշարձանների հետքերն անգամ չեն երևում:

Աղբրեջանում խորհրդային կարգերի հաստատվելուց հետո այս տարածքները բռնակցվեցին ԱևՍՀ-ին: Սարայը 1923 թ. գտնվում էր ԱևՍՀ Կարմիր Քուրդիստանի օկրուգի, իսկ 1930 թ.՝ Ղուբաթլիի շրջանի կազմում:

1993 թ. նոյեմբերի սկզբներին ԱՀ Պաշտպանության բանակի հարվածների տակ գյուղը ազատագրվեց: 1997 թ. ազատագրված բնակավայրում հաստատվեցին ՀՀ մի քանի ընտանիքներ: Գյուղը ստացավ Սահառ անունը: Գյուղի աշակերտները սովորում են Հայկազյանի միջնակարգ դպրոցում:

Բնակավայրը էլեկտրաֆիկացված է: Խմելու ջրի հարցը լուծվել է անհատական կարգով՝ ջրհորների հաշվին:

Հեռուստատեսությունը, ռադիոն, անլար և բջջային հեռախոսակապը, ինտերնետ ծառայությունները բնակչությանը հասանելի են:

Սահառում 2005 թ. կար 8 մարդ<sup>1665</sup>: 2010 թ. գյուղում մարդ չէր ապրում:

### ԴԱՐԲՆՈՑ

Գյուղը գտնվում է ԱՀ հարավարևմտյան հատվածում՝ Քաշաթաղի շրջանում՝ նախկինում՝ Սյունիքի Հաբանդ գավառում: Բնակավայրը գտնվում է Որոտան գետի ստորին հոսանքի աջափնյա և Քաշունի գետի ձախափնյա բլրապատ հարթավայրում:

Ղևոնդ Ալիշանի կարծիքով վերոհիշյալ բնակավայրը նախկին հայկական Երկաթավորք գյուղն է<sup>1666</sup>: Բնակավայրի աշխարհագրական դիրքից էլ կարելի է եզրակացնել, որ Դարբնոցը 13-րդ դարի պատմիչ Ստեփանոս Օրբելյանի նկարագրած Աժդակ գյուղն է<sup>1667</sup>:

<sup>1665</sup> ԱրՊՀ հայագիտական կենտրոն:

<sup>1666</sup> Ղ. Ալիշան, նշվ. աշխ., էջ 282:

<sup>1667</sup> Ստեփանոս Օրբելյան, Սյունիքի պատմություն, էջ 401; հմմտ. Սարգսյան Ս., Արցախի բնակավայրերը, էջ 174:

Դարբնոցում պահպանվել են 14-15-րդ դարերի երկու դամբարաններ: Գյուղամիջում՝ Քաշունի գետի վրա, կանգուն է 17-18-րդ դարերի միաթոռիչք կամուրջը, որը վերջին անգամ վերանորոգվել է 1990 թ.<sup>1668</sup>:

Բոլոր դեպքերում ակնհայտ է, որ Դարբնոցը Սյունիքի հնագույն բնակավայրերից է և նույն ձևով արժանացել է տարածաշրջանի հայկական գյուղերի տխուր ճակատագրին:

18-րդ դարի երկրորդ կեսին և 19-րդ դարի սկզբներին Ղարաբաղի, Նախիջևանի խաների և քրդական ցեղերի ճնշումների տակ Դարբնոցը հայաթափվել էր:

Շուտով այստեղ հայտնվել էին թուրք և քուրդ խաշնարած մի քանի ընտանիքներ: Հայկական գյուղը նրանք անվանել էին Դեմիրչիլար:

Մի քանի տասնամյակի ընթացքում գյուղում հաստատված թուրքերն ու քրդերը հիմնականում կործանել են հայկական պատմամշակութային արժեքները:

Ադրբեջանում խորհրդային կարգերի հաստատվելուց հետո Մոսկվայի կենտրոնական բուշնիկյան իշխանության որոշմամբ այս տարածքները բռնակցվեցին ԱՍՀ-ին: Դեմիրչիլարը 1923 թ. գտնվում էր ԱՍՀ Կարմիր Քուրդիստանի օկրուգի, իսկ 1930 թ.՝ Ղուբաթլիի շրջանի կազմում:

1993 թ. նոյեմբերի սկզբներին ԱՀ Պաշտպանության բանակի հարվածների տակ գյուղը ազատագրվեց:

1996 թ. այստեղ հաստատվեցին ՀՀ բնակավայրերից տեղափոխված վերաբնակիչներ: Գյուղը ստացավ Դարբնոց անունը:

Բնակավայրը էլեկտրաֆիկացված է: Ջրի հարցը լուծվել է անհատական ջրհորների հաշվին:

Հեռուստատեսությունը, ռադիոն, քջջային և անլար հեռախոսակապը, ինտերնետ ծառայությունները բնակչությանը հասանելի են:

Դարբնոցում 1997 թ. կար 10 բնակիչ: 2010 թ. վերաբնակները հեռացել են գյուղից: 2016 թ. նորից սկսվեց Դարբնոցի վերաբնակեցման գործը: 2018 թ. գյուղում կար 7 տուն, 20 բնակիչ<sup>1669</sup>: Նրանց հիմնական զբաղմունքը գյուղատնտեսությունն է:

### Վ Ա Ն Ա Ն Դ

Գյուղը գտնվում է ԱՀ հարավարևմտյան հատվածում՝ Քաղաքադի շրջանում՝ նախկինում՝ Սյունիքի Հաբանդ գավառում: Բնակավայրը տեղաբաշխված է Որոտանի միջին հոսանքի ձախափնյա ձորալանջին:

18-րդ դարի երկրորդ կեսին և 19-րդ դարի սկզբներին Ղարաբաղի և Նախիջևանի խաների ու քրդական ցեղերի ճնշումների տակ տարածաշրջանի բնակավայրերը հա-

<sup>1668</sup> Կարապետյան Ս., Հայ մշակույթի հուշարձանները խորհրդային Ադրբեջանին բռնակցված շրջաններում, էջ 192-194:

<sup>1669</sup> ԱՀ առկա բնակչության թվաքանակը 2018 թ. հունվարի 1-ի դրությամբ, էջ 6:

յաթափվել էին: Այս հանգամանքն էլ պատճառ դարձավ, որ տվյալ գավառի գյուղերի, այդ թվում՝ Վանանդի, պատմական անցյալի մանրամասները և անգամ անունը մոռացության մատնվեն:

19-րդ դարի սկզբներին ամայության մատնված գյուղում հայտնվել էին թուրք և քուրդ խաշնարած մի քանի ընտանիքներ: Հայկական գյուղը նրանք անվանել էին Էյվազլի:

Մի քանի տասնամյակում գյուղում հաստատված եկվորները կործանել են հայկական պատմամշակութային արժեքները: Խորհրդային տարիներին դա առավել ծրագրված քնույթ ստացավ:

Բնակավայրից 1 կմ հյուսիս-արևելք՝ Յազի կոչված տեղամասում, պահպանվում են 15-17-րդ դարերի գերեզմանոցի մնացորդները, որոնք նախկին հայկական բնակավայրերի լուռ վկաներն են:

Ադրբեջանում խորհրդային կարգերի հաստատվելուց հետո այս տարածքները բռնակցվեցին ԱՍՀ-ին:

Գյուղը, քանի որ գտնվում էր Խորհրդային Հայաստանի հարևանությամբ, արագ կառուցապատվեց: Ադրբեջանի տարբեր շրջաններից այստեղ տեղափոխեցին թուրք-թաթարների և քրդերի ընտանիքներ: Էյվազլին վերանվանվեց և դարձավ Կադրլու:

Այս բնակավայրը 1923 թ. գտնվում էր ԱՍՀ Կարմիր Քուրդիստանի օկրուգի, իսկ 1930 թ.՝ Ղուբաթլիի շրջանի կազմում:

1993 թ. նոյեմբերի սկզբներին ԱՀ Պաշտպանության բանակի հարվածների տակ գյուղը ազատագրվեց: Բնակավայրը ստացավ Վանանդ անունը:

Գյուղի վերաբնակեցման գործը սկսվեց 2010 թ.: Գյուղը էլեկտրաֆիկացված է: Խմելու ջրի հարցը լուծվել է անհատական կարգով՝ բնական աղբյուրների հաշվին:

Բջջային հեռախոսակապը և ինտերնետ ծառայությունները բնակչությանը հասանելի են:

Բնակավայրը գտնվում է Որոտան համայնքի կազմում: Վանանդում 2015 թ. կար 5 տուն, 16 բնակիչ<sup>1670</sup>, 2018 թ.՝ 5 տուն, 15 բնակիչ<sup>1671</sup>: Նրանց հիմնական զբաղմունքը գյուղատնտեսությունն է:

<sup>1670</sup> Ղահրամանյան Հ., նշվ. աշխ., էջ 375:

<sup>1671</sup> ԱՀ առկա բնակչության թվաքանակը 2018 թ. հունվարի 1-ի դրությամբ, էջ 6:

### ԲԱՐԿՈՒՇԱՏ

Գյուղը գտնվում է ԱՀ հարավարևմտյան հատվածում՝ Քաշաթաղի շրջանում՝ նախկինում՝ Սյունիքի Հաբանդ գավառում: Բնակավայրը տեղաբաշխված է Որոտանի ստորին հոսանքի աջափնյա ձորալանջին:

Գյուղի մոտ գտնվող լեռան գագաթին առկա են Ք. ա. 2-1-ին հազարամյակների դամբարաններ: Ներկայիս գյուղի հարևանությամբ պահպանվում են հնագույն հայկական գյուղի և եկեղեցու ավերակները:

18-րդ դարի երկրորդ կեսին և 19-րդ դարի սկզբներին Ղարաթաղի և Նախիջևանի խաների ու քրդական ցեղերի ճնշման տակ տարածաշրջանի բնակավայրերը հայաթափվել էին: Այս հանգամանքն էլ պատճառ դարձավ, որ սովյալ գավառի գյուղերի, այդ թվում՝ Բարկուշատի պատմական անցյալի մանրամասները և անգամ անունը մոռացության մատնվեն:

19-րդ դարի սկզբներին ամայության մատնված գյուղում հաստատվել էին թուրք և քուրդ քոչվոր մի քանի ընտանիքներ:

Հայկական գյուղը նրանք անվանեցին Բախտիարլի:

Մի քանի տասնամյակի ընթացքում գյուղում հաստատված թուրքերն ու քրդերը հիմնահատակ կործանել են հայկական պատմամշակութային արժեքները: Խորհրդային տարիներին դա առավել ծրագրված բնույթ ստացավ:

Ադրբեջանում խորհրդային կարգերի հաստատվելուց հետո Մոսկվայի կենտրոնական բոլշևիկյան իշխանությունների որոշմամբ այս տարածքները բռնակցվեցին ԱևՍՀ-ին: Բախտիարլին 1923 թ. գտնվում էր ԱևՍՀ Կարմիր Քուրդիստանի օկրուգի, 1930 թ.՝ Ղուբաթլիի շրջանի կազմում:

1993 թ. նոյեմբերի սկզբներին ԱՀ Պաշտպանության բանակի հարվածների տակ գյուղը ազատագրվեց:

Գյուղը համեմատաբար ավելի ուշ վերաբնակեցվեց: 2010 թ. այստեղ հաստատվեցին ՀՀ բնակավայրերից մի քանի ընտանիքներ: Բնակավայրը ստացավ Բարկուշատ անունը:

Գյուղը էլեկտրաֆիկացված է: Բջջային հեռախոսակապն ու ինտերնետ ծառայությունները բնակչությանը հասանելի են:

Բարկուշատը ընդգրկված է Որոտանի քաղաքային համայնքի կազմում:

Բարկուշատում 2015 թ. կար 7 տուն, 20 բնակիչ<sup>1672</sup>, 2018 թ.՝ 6 տուն, 18 բնակիչ<sup>1673</sup>: Նրանց հիմնական զբաղմունքը գյուղատնտեսությունն է:

<sup>1672</sup> Ղահրամանյան Հ., նշվ. աշխ., էջ 375:

<sup>1673</sup> ԱՀ առկա բնակչության թվաքանակը 2018 թ. հունվարի 1-ի դրությամբ, էջ 6:

### ՀՈՉԱՆՑ

Գյուղը գտնվում է ԱՀ արևմտյան հատվածում՝ Քաշաթաղի շրջանում՝ նախկինում՝ Սյունիքի Աղահեճք գավառում: Բնակավայրը տեղաբաշխված է Հոչանցի ստորին հոսանքում՝ գետի աջափնյակում:

Հոչանցը Սյունիքի հնագույն գյուղերից է: Միջին միջնադարից սկսած՝ բնակավայրի անունը տարբեր՝ Հունչանք, Հավչանք, Հոչանց, Հոչանք, Հոչաս, Ղոչագ հոլովաձևերով մեզ է հասել:

Դարերի ընթացքում Աղավնոյի և Հոչանցի միջագետքում տեղաբաշխված գյուղերում հայ մարդու կառուցած պատմամշակութային նշանակության հուշարձանները եկվորները ոչնչացրել են: Հոչանցում եղածների մի մասը քարեբախտաբար փրկվել և մեզ է հասել, մասնավորապես՝ Սր. Ստեփանոս եկեղեցին (17-րդ դար), Հոչանցի անապատ եկեղեցին, գերեզմանոց (14-րդ դար), 8 խաչքարեր (14-րդ դար), 1621 թ. արձանագիր քար, խաչքար (16-17-րդ դարեր), 4 տապանաքար (17-րդ դար), քարանձավ-բնակարան:

13-րդ դարի պատմիչ Ստեփանոս Օրբելյանը բնակավայրը ներկայացնում է որպես Սյունյաց աշխարհի Աղահեճք գավառի Հունչանք գյուղ<sup>1674</sup>: Բնակավայրը՝ Հոչանց ձևով, հիշատակված է նաև Տաթևի վանքին պատկանող պտղահարկ մուծող գյուղերի թվում, 3450 հարկաչափով, որը 17-րդ դարի վերջերի և 18-րդ դարի սկզբների գյուղի բազմամարդության մասին վկայություն է<sup>1675</sup>:

Առաքել Դավրիժեցին պատմում է, որ Կիրակոս և Թումա եպիսկոպոսները 17-րդ դարի սկզբներին գնացին Քաշաթաղ գավառը և Հոչանց գյուղի մոտ շինեցին մի Անապատ ու այնտեղ էլ բնակվեցին: 1621 թ. տեղ Կիրակոսը վախճանվեց և նրա մարմինը ամփոփեցին վերոհիշյալ անապատում<sup>1676</sup>:

Զաքարիա Քանաքեղոցի պատմիչի վկայությամբ քրդական դարաշրջուրու ցեղը Շահ Աբասի ժամանակ թափանցել է Հոչանցի հովիտը և ապրում էին Հոչանց գյուղում՝ վրաններում: Նրանց դեմ կռվի էին ելել Կարբի գյուղի հայերը<sup>1677</sup>:

1691-1692 թվականներին պարսկերենով կազմված մի փաստաթղթում Քաշաթաղի քեղխոտանների (գյուղապետ, տանուտեր, գեղջավազ) ցանկում առկա է նաև Հոչանցի տանուտերը<sup>1678</sup>:

18-րդ դարի վերջերին և 19-րդ դարի սկզբներին Ղարաթաղի խանի և քրդերի ճնշումների տակ հնագույն հայկական բնակավայրը լիովին հայաթափվել էր:

<sup>1674</sup> Ստեփանոս Օրբելյան, Սյունիքի պատմություն, էջ 399:  
<sup>1675</sup> Ժամանակագրություն Ստեփաննոսի Օրբելյանի, էջ 163; հմնտ, Կարապետյան Ս., Հայ մշակույթի հուշարձանները խորհրդային Ադրբեջանին բռնակցված շրջաններում, էջ 162:  
<sup>1676</sup> Առաքել Դավրիժեցի, Պատմություն, էջ 206-207:  
<sup>1677</sup> Զաքարեայ Սարկավազի Պատմագրություն, հ. Բ, Վաղարշապատ, 1870, էջ 9:  
<sup>1678</sup> Կոստիկյան Բ., Քաշաթաղի 17-րդ դարի պատմությանը վերաբերող մի փաստաթուղթ, էջ 170:

Երվանդ Լալայանի վկայությամբ՝ 19-րդ դարի վերջերին Հոչանցի եկեղեցին քրդերը դարձրել էին խոտանոց<sup>1679</sup>, իսկ խորհրդային վերջին տարիներին՝ հացի փուռ<sup>1680</sup>:

Հոչանցի ազատագրվելուց հետո Քաղաքադի վարչակազմի առաջին ղեկավար Ալեքսան Հակոբյանը, լինելով վերոնշյալ բնակավայրում, գրել է, որ այդ եկեղեցու հետքերը չեն նկատվում: Նրա կարծիքով հնարավոր է, որ եկեղեցին եղել է 1970-ական թվականներին կառուցված գյուղական խանութի շենքի տեղում: Այդ կառույցի կողքի փոքրիկ պուրակում՝ ամենայն հավանականությամբ նախկին գերեզմանոցի տեղում, պահպանվել են մեծ չափով և քանդակագարդ օրորոցաձև չորս տապանաքարեր: Դրանցից երկուսը արձանագիր են<sup>1681</sup>:

Հոչանցում քրդերի կողմից կառուցված տներում տեսանելի են հայկական հին գերեզմանատան տապանաքարերի բեկորները:

1920 թ. Հոչանցը բռնակցվել է խորհրդային Ադրբեջանին: 1923 թ. բնակավայրը գտնվում էր Կարմիր Քուրդիստանի, իսկ 1930 թ.՝ ԱԽՍՀ Լաչինի շրջանի կազմում: Գյուղը կրում էր Ղոչազ անվանումը:

Ղոչազը 1992 թ. ԱՀ Պաշտպանության բանակի հարվածների տակ ազատագրվել է: Ղոչազի և շրջակա գյուղերի ազատագրման ժամանակ 47 ազատամարտիկներ են զոհվել: Նրանց հիշատակը հավերժացնելու համար գյուղի դպրոցում փառքի սրահ է բացվել:

Գյուղի վերաբնակեցման գործընթացը սկսել է 1997 թ.: Այդտեղ հաստատվել են ՀՀ տարբեր բնակավայրերից տեղափոխված ընտանիքներ: Գյուղը նորից ստացել է պատմական Հոչանց անվանումը:

1997 թ. Հոչանցում դպրոց է բացվել: Կրթօջախը կրում է Հոչանցի ազատագրման ժամանակ զոհված Ավարդ Վարդանյանի անունը: Տարբեր տարիների Հոչանցի տնօրեններ են եղել Հովհաննես Հարությունյանը, Վազգեն Գրիգորյանը, Հասմիկ Բադալյանը, Թուշիկ Մելքոնյանը:

2019–2020 ուսումնական տարում դպրոցում սովորում էր 10 աշակերտ: 2016 թ. ապրիլյան պատերազմի ժամանակ Հոչանցից 5 հոգի մասնակցել են ռազմական գործողություններին:

Գյուղը էլեկտրաֆիկացված է: Խմելու ջրի հարցը լուծվել է անհատական եղանակով՝ բնակավայրում գտնվող աղբյուրների հաշվին: Գործող աղբյուրներից մեկը ունի Ճձձձա անունը:

Հեռուստատեսությունը, ռադիոն, քջջային և անլար հեռախոսակապը, ինտերնետ ծառայությունը բնակչությանը հասանելի են:

<sup>1679</sup> Լալայան Ե., Ջանգեզուր, «Ազգագրական հանդես», գիրք Դ, հմ. 2, Թիֆլիս, 1898, էջ 50:  
<sup>1680</sup> Կարապետյան Ս., Հայ մշակույթի հուշարձանները խորհրդային Ադրբեջանին բռնակցված շրջաններում, էջ 164:  
<sup>1681</sup> Յակոբյան Ա., Պատմա-աշխարհագրական և վիճագրագիտական հետազոտություններ..., էջ 391–392:

Համայնքն ունի գյուղապետարան, դպրոց, բուժկետ:  
Հոչանցում 2018 թ. կար 17 տուն, 53 բնակիչ<sup>1682</sup>: Նրանց հիմնական զբաղմունքը գյուղատնտեսությունն է:

### ՁՈՐԱՓ

Գյուղը գտնվում է ԱՀ հարավարևմտյան հատվածում՝ Քաղաքադի շրջանում՝ նախկինում՝ Սյունիքի Բաղք գավառում: Բնակավայրը գտնվում է Հակարիի միջին հոսանքի աջափնյա բարձունքին:

Աշխարհագրական դիրքը և տեղաբաշխվածությունը, աղբյուրներից ստացված տեղեկությունները թույլ են տալիս ասել, որ Ձորափը Սյունիքի հնագույն Շագուա բնակավայրն է<sup>1683</sup>:

Նախախորհրդային քարտեզներում բնակավայրը կրում էր Շիխովա անունը:  
18-րդ դարի երկրորդ կեսին և 19-րդ դարի սկզբներին Ղարաբաղի խաների և քրդական ցեղերի ձնշման տակ տարածաշրջանի բնակավայրերը հայաթափվել էին:

Այս հանգամանքն էլ պատճառ դարձավ, որ Շագուա բնակավայրի պատմական անցյալի մանրամասները մոռացության մատնվեն:

19-րդ դարի սկզբներին ամայության մատնված գյուղում հաստատվել էին քուրդ խաչնարած մի քանի ընտանիքներ: Հայկական բնակավայրը նրանք անվանել էին Կարակիշլյար:

Մի քանի տասնամյակի ընթացքում գյուղում հաստատված թուրքերն ու քրդերը հիմնականում կործանել են հայկական պատմամշակութային արժեքները: Խորհրդային տարիներին դա առավել ծրագրված բնույթ ստացավ: Այսօր այդ հուշարձանների հետքերն անգամ չեն երևում:

Ադրբեջանում խորհրդային կարգերի հաստատվելուց հետո Մոսկվայի կենտրոնական բոլշևիկյան իշխանությունների որոշմամբ այս տարածքները բռնակցվել էին ԱԽՍՀ-ին: Կարակիշլյարը 1923 թ. գտնվում էր ԱԽՍՀ Կարմիր Քուրդիստանի օկրուգի, իսկ 1930 թ.՝ Ղուբաթլիի շրջանի կազմում:

1993 թ. նոյեմբերի սկզբներին ԱՀ Պաշտպանության բանակի հարվածների տակ գյուղը ազատագրվեց:

1995 թ. այստեղ հաստատվեցին Ադրբեջանից բռնագաղթված մի քանի հայ ընտանիքներ և ՀՀ բնակավայրերից քաղաքացիներ: Գյուղը ստացավ Ձորափ անունը:

Ձորափի աշակերտները սովորում են Մարտունաշենի հիմնական դպրոցում:

<sup>1682</sup> ԱՀ առկա բնակչության թվաքանակը 2018 թ. հունվարի 1-ի դրությամբ, էջ 6:  
<sup>1683</sup> Ղ. Ալիշան, Սիսական, էջ 270:

Գյուղը էլեկտրաֆիկացված է: Խմելու ջրի հարցը լուծվել է անհատական ջրհորների հաշվին: Համայնքի տարածքով անցնում է ոռոգման ջրատարը, որը նպաստում է հողագործության զարգացմանը:

Հեռուստատեսությունը, ուղիղ, անլար հեռախոսակապը, ինտերնետ ծառայությունները բնակչությանը հասանելի են:

Համայնքում գործում է գյուղապետարան, բուժկետ, առևտրի 1 կետ:

Չորափում 2003 թ. կար 86 բնակիչ, 2010 թ.՝ 27 տուն, 80 բնակիչ<sup>1684</sup>, 2018 թ.՝ 30 տուն, 101 բնակիչ<sup>1685</sup>: Նրանց հիմնական զբաղմունքը գյուղատնտեսությունն է:

## ՂԱԶԱՐԱԴԱՏ

Գյուղը գտնվում է ԱՀ արևմտյան հատվածում՝ Քաշաթաղի շրջանում՝ նախկինում՝ Արցախի Բերդաձոր գավառում: Բնակավայրը տեղաբաշխված է Ծալուա և Հոչանց գետերի արանքում՝ անտառապատ և ջրառատ մի տարածքում:

Ալղուլիչենը Արցախի հնագույն բնակավայրերից մեկն է: Նրա պատմական անունը մեզ չի հասել: Սերո Խանգադյանը գտնում է, որ վերոհիշյալ բնակավայրը Ստեփանոս Օրբելյանի (13-րդ դար) հիշատակած Աղախիր գյուղն է<sup>1686</sup>: Բայց այս մոտեցումը հիմնավոր չէ, որովհետև Աղախիրը գտնվում է Սյունիքում, իսկ Ալղուլիչենը՝ Արցախում:

Գյուղը 18-րդ դարի երկրորդ կեսից մինչև հայաթափումը՝ 1918 թ., պատմական ծանր ժամանակաշրջան է ապրել:

18-րդ դարի երկրորդ կեսին Ղարաթաղի Իբրահիմ խանը ամեն կերպ ձգտում էր ոչնչացնել Սյունիքի և Արցախի միջև գտնվող վերջին հայկական բնակավայրերը, այդ թվում՝ Ալղուլիչենը: Իբրահիմ խանի ավագակախմբերը, ամեն անգամ արժանի հակահարված ստանալով, նահանջել են:

Ռուսական տիրապետության շրջանում գյուղի վիճակը կայունացել էր: Դրա մասին է խոսում նաև բնակչության արձանագրած աճը: Եթե 1850 թ. Ալղուլիչենում կար 21 տուն, 225 բնակիչ<sup>1687</sup>, ապա 1905 թ. այդ թվերը հաջորդաբար հասան 100-ի և 984-ի<sup>1688</sup>: 1918 թ.՝ ձակատագրական այդ տարում, գյուղում կար 1012 հայ բնակիչ<sup>1689</sup>:

19-րդ դարի պատմական վավերագրերում գյուղը ներկայացված է Ալղուլիչեն, Ալղուլի, Ալիղուլի անուններով<sup>1690</sup>:

<sup>1684</sup> ԱրԴՀ հայագիտական կենտրոն:

<sup>1685</sup> ԱՀ առկա բնակչության թվաքանակը 2018 թ. հունվարի 1-ի դրությամբ, էջ 6:

<sup>1686</sup> «Սովետական Հայաստան», ամսագիր, հմ. 6, Երևան, 1984, էջ 26:

<sup>1687</sup> Կարապետյան Ս., Հայ մշակույթի հուշարձանները խորհրդային Ադրբեջանին բռնակցված շրջաններում, էջ 174:

<sup>1688</sup> ՀԱԱ, ֆ. 56, ց. 1, գ. 10403, թ. 54-55:

<sup>1689</sup> ՀԱԱ, ֆ. 150, ց. 1, գ. 59, թ. 5:

<sup>1690</sup> ՀԱԱ, ֆ. 56, ց. 1, գ. 2596, 6775, 8583, 10403; «Նոր դար», հմ. 64, 1899; «Մշակ», հմ. 2, 1906:

Գյուղն ուներ եկեղեցի՝ Սբ. Հռիփսիմե կամ Սբ. Աստվածածին անվամբ<sup>1691</sup>:

1905 թ. թուրքերից և քրդերից բաղկացած ավագակախմբերը փորձեցին գրավել հայաբնակ գյուղը: Երկու օր համառ մարտեր ընթացան: Գորիսից հասած զորքը բնակչությանը փրկեց վերահաս աղետից: Ալղուլեցիք ընդարումների ժամանակ 10 զոհ ունեցան, 20 տուն էլ հրո ձարակ դարձավ<sup>1692</sup>:

Գյուղի ազգաբնակչությունը ստիպված ապաստանեց Խնածախում և Բերդաձորի ենթաշրջանի գյուղերում: Իրավիճակի կարգավորվելուց հետո ալղուլեցիք նորից վերադարձել էին հայրենի օջախները:

1918 թ. նորից բռնկված հայ-թաթարական ընդարումների հետևանքով Ալղուլիչենի բնակիչները վերջնական հեռացան գյուղից և հաստատվեցին Ստեփանակերտում:

Խորհրդային տարիներին Ալղուլիչենը, հայտնվելով ԱՍՀ Լաչինի շրջանի կազմում, լցվեց թուրք-թաթարներով և քրդերով: Ավերվեցին հայկական պատմամշակութային արժեքները, այդ թվում՝ եկեղեցին և գերեզմանատունը:

1993 թ. ԱՀ Պաշտպանության բանակի հարվածների տակ ազատագրվեց պատմական հայկական բնակավայրը: 1995 թ. այստեղ հաստատվեցին Ադրբեջանից բռնագաղթված ընտանիքներ, ինչպես նաև ՀՀ բնակավայրերից քաղաքացիներ: Բնակավայրը ստացավ Ղազարապատ անվանումը:

1996 թ. գյուղում հիմնադրվել է քառամյա դպրոց, որտեղ սովորում էր 7 աշակերտ: Ղազարապատի բարձր դասարանի 9 աշակերտներ սովորում էին հարևան Գողթանիկի (Փիրջահան) գյուղի միջնակարգ դպրոցում: 2003 թ. կառուցվել է դպրոցի նոր մասնաշենք, և կրթական հաստատությունը ստացել է միջնակարգի կարգավիճակ: 2013-2014 ուսումնական տարում դպրոցի աշակերտների թիվը հասել էր 22-ի: Տարբեր տարիների դպրոցի տնօրեններ են աշխատել Ռ. Հայրապետյանը, Ա. Բարեյանը և Ա. Տոնոյանը:

Ղազարապատի երիտասարդությունը մասնակցել է 2016 թ. ապրիլյան պատերազմին:

Գյուղը էլեկտրաֆիկացված է: Խմելու ջրի հարցը բնակչությունը լուծում է բնակավայրի աղբյուրների միջոցով:

Հեռուստատեսությունը, ուղիղ, բջջային և անլար հեռախոսակապը, ինտերնետ ծառայությունները գյուղում հասանելի են:

Համայնքն ունի գյուղապետարան, դպրոց:

<sup>1691</sup> Կարապետյան Ս., Հայ մշակույթի հուշարձանները խորհրդային Ադրբեջանին բռնակցված շրջաններում, էջ 174:

<sup>1692</sup> Ա-ԴԵ, Հայ-թուրքական ընդհարումները Կովկասում 1905-1906 թթ., էջ 263; «Մուրճ» ամսագիր, հմ. 10, 1905, էջ 106:

Ղազարապատում 1995 թ. կար 15 տուն, 62 բնակիչ<sup>1693</sup>, 2003 թ.՝ 46 մարդ, 2010 թ.՝ 64 մարդ<sup>1694</sup>, 2018 թ.՝ 10 տուն, 45 մարդ<sup>1695</sup>: Նրանց հիմնական զբաղմունքը գյուղատնտեսությունն է:

### ՄԱՄԱՐՔ

Գյուղը գտնվում է ԱՀ հարավարևմտյան հատվածում՝ Քաշաթաղի շրջանում՝ նախկինում՝ Սյունիքի Հաբանդ գավառում: Բնակավայրը տեղաբաշխված է Որոտանի ստորին հոսանքի աջափնյա հարթավայրային մասում:

Կարծիք կա, որ հնագույն շրջանում գյուղը նույնպես ունեցել է Մամար անունը, որն ունի արեգադեմ իմաստը և առընչվում է արևի պաշտամունքը խորհրդանշող սրբավայրի հետ<sup>1696</sup>: Փաստն այն է, որ ներկայիս բնակավայրի հյուսիսային եզրին մնացել են նախկին հայկական գյուղի ավերակները:

18-րդ դարի երկրորդ կեսին և 19-րդ դարի սկզբներին Ղարաթաղի և Նախիջևանի խաների ու քրդական ցեղերի ճնշման տակ տարածաշրջանի բնակավայրերը հայաթափվել էին: Այս հանգամանքն էլ պատճառ դարձավ, որ տվյալ գավառի գյուղերի, այդ թվում՝ Մամարքի, պատմական անցյալի մանրամասները մոռացության մատնվեն:

Վերոհիշյալ ժամանակահատվածում մոռացության մատնված գյուղում հաստատվել էին քուրդ և թուրք խաշնարած մի քանի ընտանիքներ: Որոշ հանգամանքների բերումով հայկական բնակավայրի անունը նրանք պահպանել են:

Հայտնի է, որ ներկայիս Քաշաթաղի շրջանի որոշ գյուղերի հայ բնակիչներ, Շահ Աբասի ժամանակներից սկսած և առավել շատ 18-րդ դարի երկրորդ կեսին, Ղարաթաղի խաների ճնշումներին դիմակայելու և հայրենի օջախներից չհեռանալու միտումով մահմեդականություն են ընդունել: Հնարավոր է, որ նման տխուր ճակատագրի է արժանացել նաև Մամարքի հայությունը, որոնց մի մասը, մնալով գյուղում, շարունակել է պահպանել նախկին բնակավայրի անունը:

Տասնամյակների ընթացքում եկվորները կործանել են հայկական պատմամշակութային արժեքները: Խորհրդային տարիներին դա առավել ծրագրված բնույթ ստացավ: Այսօր այդ հուշարձանների հետքերը հիմնականում չեն երևում:

Աղբրեջանում խորհրդային կարգերի հաստատվելուց հետո Մոսկվայի կենտրոնական բոլշևիկյան իշխանության որոշմամբ այս տարածքները բռնակցվեցին ԱևՍՀ-ին: Մամարքը 1923 թ. գտնվում էր ԱևՍՀ Կարմիր Քուրդիստանի օկրուգի, իսկ 1930 թ.՝ Ղուբաթլիի շրջանի կազմում:

<sup>1693</sup> ԱրՊՀ հայագիտական կենտրոն:

<sup>1694</sup> Մանուկյան Մ., նշվ. աշխ., էջ 519:

<sup>1695</sup> ԱՀ առկա բնակչության թվաքանակը 2018 թ. հունվարի 1-ի դրությամբ, էջ 6:

<sup>1696</sup> Սարգսյան Ս., Արցախի բնակավայրերը, էջ 176:

1993 թ. նոյեմբերի սկզբներին ԱՀ Պաշտպանության բանակի հարվածների տակ գյուղը ազատագրվեց: 1995 թ. ազատագրված բնակավայրում հաստատվեցին ՀՀ բնակավայրերից մի քանի ընտանիքներ: Գյուղի պաշտոնական անունը դարձավ Մամարք:

Համայնքն էլեկտրաֆիկացված է: Ունի խմելու ջրագիծ: Համայնքի տարածքով անցնող ոռոգման ջրատարները նպաստում են հողագործության զարգացմանը:

Հեռուստատեսությունը, բջջային հեռախոսակապը, ինտերնետ ծառայությունները բնակչությանը հասանելի են:

Բնակավայրում գործում է գյուղապետարան:

Մամարքի համայնքի կազմում ընդգրկված է նաև Հալե գյուղը:

Մամարքում 2005 թ. կար 54 մարդ, 2010 թ.՝ 63 մարդ<sup>1697</sup>, 2018 թ.՝ 12 տուն, 41 մարդ<sup>1698</sup>: Նրանց հիմնական զբաղմունքը գյուղատնտեսությունն է:

### ՀԱԼԵ

Գյուղը գտնվում է ԱՀ հարավարևմտյան հատվածում՝ Քաշաթաղի շրջանում՝ նախկինում՝ Սյունիքի Հաբանդ գավառում: Բնակավայրը տեղաբաշխված է Որոտան գետի ստորին հոսանքի աջափնյակում՝ Ծավիկ լեռան փեշերին:

18-րդ դարի երկրորդ կեսին և 19-րդ դարի սկզբներին Ղարաթաղի և Նախիջևանի խաների ու քրդական ցեղերի ճնշման տակ տարածաշրջանի բնակավայրերը հայաթափվել էին: Այս հանգամանքն էլ պատճառ դարձավ, որ տվյալ գավառի գյուղերի, այդ թվում՝ Հալեի պատմական անցյալի մանրամասները և անգամ անունը մոռացության մատնվեն:

Վերոհիշյալ ժամանակշրջանում ամայության մատնված գյուղում հաստատվել էին թուրք և քուրդ քոչվոր մի քանի ընտանիքներ: Հայկական գյուղը նրանք անվանեցին Գալ: Մի քանի տասնամյակի ընթացքում գյուղում հաստատված թուրքերն ու քրդերը հիմնահատակ կործանել են հայկական պատմամշակութային արժեքները: Խորհրդային տարիներին դա առավել ծրագրված բնույթ ստացավ: Այսօր այդ հուշարձանների հետքերն անգամ չեն երևում:

Աղբրեջանում խորհրդային կարգերի հաստատվելուց հետո, Մոսկվայի կենտրոնական բոլշևիկյան իշխանության որոշմամբ, այս տարածքները բռնակցվեցին ԱևՍՀ-ին: Գալը 1923 թ. գտնվում էր ԱևՍՀ Կարմիր Քուրդիստանի օկրուգի, իսկ 1930 թ.՝ Ղուբաթլիի շրջանի կազմում:

1993 թ. նոյեմբերի սկզբներին ԱՀ Պաշտպանության բանակի հարվածների տակ գյուղը ազատագրվեց:

<sup>1697</sup> Մանուկյան Մ., նշվ. աշխ., էջ 520:

<sup>1698</sup> ԱՀ առկա բնակչության թվաքանակը 2018 թ. հունվարի 1-ի դրությամբ, էջ 6:



1995 թ. վերաբնակների կարգավիճակով ազատագրված գյուղում հաստատվել են ՀՀ բնակավայրերից մի քանի ընտանիքներ: Գյուղը ստացավ Հալե անունը:

Հալեն էլեկտրաֆիկացված է: Խմելու ջրի հարցը լուծվել է անհատական ջրհորների հաշվին: Հեռուստատեսությունը, բջջային հեռախոսակապը, ինտերնետ ծառայությունները բնակչությանը հասանելի են:

Հալեում 2010 թ. կար 11 տուն, 38 բնակիչ<sup>1699</sup>, 2018 թ.՝ 7 տուն, 23 բնակիչ<sup>1700</sup>: Նրանց հիմնական զբաղմունքը գյուղատնտեսությունն է:

### ՄԱՐՏՈՒՆԱՇԵՆ

Գյուղը գտնվում է ԱՀ հարավային հատվածում՝ Քաշաթաղի շրջանում՝ նախկինում՝ Սյունիքի Բաղք գավառում: Բնակավայրը տեղաբաշխված է Հակարիի միջին հոսանքի շրջանում, գետի աջ ափին՝ խոր ընկած հովտում: Գետահովտի աջ եզրից սկսվում է Տեղի սարահարթը:

Հակարիի հոսանքն ի վեր մարդու համար հարմարավետ ապրելու այս վայրերը 18-րդ դարի երկրորդ կեսից Ղարաբաղի ու Նախիջևանի խանների և քրդական ցեղերի ճնշումների տակ արագ հայաթափվեցին և այս հանգամանքն էլ պատճառ դարձավ, որ տվյալ գավառների, գյուղերի, այդ թվում՝ Մարտունաշենի պատմական անցյալի մանրամասները և անգամ անունը մոռացության մատնվեն:

19-րդ դարի սկզբներին արդեն ամայության մատնված գյուղում հաստատվել էին թուրքեր և քրդեր: Եկվորները բնակավայրն անվանեցին Կարաջալի:

Մի քանի տասնամյակի ընթացքում գյուղում հաստատված թուրքերն ու քրդերը հիմնահատակ կործանել են հայկական պատմամշակութային արժեքները: Այսօր այս հուշարձանների հետքերն անգամ չեն երևում:

Խորհրդային կարգերի հաստատման արշալույսին այս տարածքները բռնակցվեցին ԱՆՍՀ-ին: 1923 թ. Կարաջալին գտնվում էր ԱՆՍՀ Կարմիր Քուրդիստանի, իսկ 1930 թ.՝ Ղուբաթլիի շրջանի կազմի մեջ:

1993 թ. նոյեմբերի սկզբներին ԱՀ պաշտպանության բանակի հարվածների տակ գյուղը ազատագրվեց: 1995 թ. սկսվեց գյուղի վերաբնակեցման գործընթացը: Այստեղ հաստատվեցին ՀՀ-ի տարբեր բանակավայրերից մի քանի ընտանիքներ:

Ազատագրելուց հետո գյուղի վերին բարձրադիր մասում սրբատեղի է օծվել և ներկայումս բնակչության համար ուխտագնացության վայր է դարձել:

1996 թ. գյուղում դպրոց է հիմնադրվել: Այն կրում է արցախյան ազատամարտի նահատակ Մարտուն Պապիկյանի անունը: Դպրոցը երկհարկանի տիպային շինություն է: Ունի 18 դասասենյակ: 2018–2019 ուսումնական տարում դպրոցում սովո-

րում էր 35 աշակերտ, դասավանդում՝ 16 ուսուցիչ: Տարբեր տարիների դպրոցը ղեկավարել են Հ. Քոսյանը, Ս. Աբունցը, Է. Կարապետյանը, Ռ. Բարաջանյանը, Մ. Դադունցը:

2016 թ. ապրիլյան պատերազմի ժամանակ գյուղից 5 կամավորականներ մասնակցել են մարտական գործողություններին:

Գյուղն էլեկտրաֆիկացված է: Խմելու ջրի հարցը լուծվել է անհատական ջրհորների հաշվին: Համայնքի տարածքով է անցնում «Մարտունաշեն» ոռոգման ջրատարը, որը նպաստում է հողագործության զարգացմանը:

Հեռուստատեսությունը, ռադիոն, անլար և բջջային հեռախոսակապը, ինտերնետ ծառայությունները բնակչությանը հասանելի են:

Համայնքն ունի գյուղապետարան, բուժկետ, դպրոց, առևտրի 1 կետ:

Մարտունաշենում 2003 թ. կար 86 մարդ, 2010 թ.՝ 54 մարդ<sup>1701</sup>, 2018 թ.՝ 18 տուն, 66 մարդ<sup>1702</sup>: Նրանց հիմնական զբաղմունքը գյուղատնտեսությունն է:

### ՄԻՐԻԿ

Գյուղը գտնվում է ԱՀ արևմտյան հատվածում՝ Քաշաթաղի շրջանում՝ նախկինում՝ Սյունիքի Աղահեճք գավառում: Բնակավայրը տեղաբաշխված է Աղավն գետի Միրիկ վտակի երկու ափերին: Միրիկը շրջապատված է Սյունիքի լեռնաշղթայի Մեծ Իշխանասար և Բենոթաղ լեռներով: Գյուղը պատմական աղբյուրներում հիշատակվել է Մերիկ, իսկ խորհրդային շրջանից սկսած՝ Միրիկ անվանաձևով:

Գյուղի հյուսիսային հատվածում գտնվող բարձր լեռան վրա է գտնվում Սբ. Աստվածածին եկեղեցին: Թաղածածկ, կոփածո քարով ու կրաշաղախով, անկյունները՝ սրբատաշ քարաշարով բազիլիկ եկեղեցու պատերի մեջ ագուցված են 12–13-րդ դարերի տապանաքարեր, իսկ որմերին պահպանված արձանագրությունները, որոնցում նաև տեղեկություններ կան եկեղեցու շինարարության վերաբերյալ, փաստում են, որ այն կառուցվել է 1682 թ. Հախնազարի կողմից<sup>1703</sup>: Նրա տապանաքարը ևս պահպանված է և թվագրված է 1654:

19-րդ դարի վերջերին Երվանդ Լալայանը, լինելով Աղավնոյի հովտում, արձանագրել է. «Հերիկի, Մերիկի, Բայենդուրի, Հոչասի, Փչանիսի, Չրախլուի եկեղեցիները խոտանոցներ են դարձուած, Կատուսի, Սունասարի, Ղորղաճքի եկեղեցիները իբր փարախ կամ գոմ են ծառայում»<sup>1704</sup>:

<sup>1701</sup> Մանուկյան Մ., նշվ. աշխ., էջ 521:

<sup>1702</sup> ԱՀ առկա բնակչության թվաքանակը 2018 թ. հունվարի 1-ի դրությամբ, էջ 6:

<sup>1703</sup> Կարապետյան Ս., Հայ մշակույթի հուշարձանները խորհրդային Ադրբեջանին բռնակցված շրջաններում, էջ 134:

<sup>1704</sup> Լալայան Ե., Ջանգեզուր, էջ 50:

<sup>1699</sup> ԱրՊՀ հայագիտական կենտրոն:

<sup>1700</sup> ԱՀ առկա բնակչության թվաքանակը 2018 թ. հունվարի 1-ի դրությամբ, էջ 6:

Եկեղեցու պահպանմանը հավանաբար նպաստել է խորհրդային ժամանակներում նրա որպես ակումբ օգտագործումը:

Եկեղեցին ուսումնասիրվել ու չափագրվել է Ս. Կարապետյանի կողմից 1990-ական թվականներին:

2017 թ. գյուղի տարածքում հայտնաբերվել է Վանի թագավորության ժամանակաշրջանին վերաբերող ամրոց, որը հնագիտական ուսումնասիրության փուլում է գտնվում:

Վերջերս հայտնաբերված մի փաստաթղթում Քաշաթաղի գավառից Տաթևին հարկատու գյուղերի 1733 թ. ցանկում հիշատակված է նաև Մերիկը<sup>1705</sup>:

Միրիկի հարևանությամբ են գտնվում Մոշաթաղ և Ղուշչի գյուղերը: Քանի որ վերջինս ավերված ու անմարդաբնակ է, տարածքը ներառված է Միրիկի համայնքի մեջ:

Ղուշչի գյուղի տարածքում է գտնվում Մկնատամի խաչ փոքրիկ եկեղեցին: 12–13-րդ դարերին վերագրվող եկեղեցին կապտավուն բազալտից կառուցված միանավ, թաղածածկ շինություն է՝ ներկա դրությամբ զուրկ արձանագրություններից<sup>1706</sup>:

1924 թ. Միրիկ գյուղի հանդամասերից մեկում հովիվները պատահաբար հայտնաբերել են 16-րդ դարի պարսկական դրամներից բաղկացած դրամական գանձ, որը տեղափոխվել է Բաքու<sup>1707</sup>:

18-րդ դարի վերջերին և 19-րդ դարի սկզբներին Մերիկը և շրջակա հայկական գյուղերը Ղարաթաղի խաների, քրդական ցեղերի ճնշումների տակ հայաթափվել են: 19-րդ դարի վերջերին և 20-րդ դարի սկզբներին Մերիկում քրդեր են հաստատվել:

1993 թ. ԱՀ Պաշտպանության բանակի հարվածների տակ գյուղը ազատագրվել է: Քաշաթաղի շրջանի ողջ տարածքի ազատագրումից հետո՝ մասնավորապես 1995 թ., սկսվել է Միրիկի վերաբնակեցման գործընթացը: Գյուղի առաջին վերաբնակիչները ՀՀ Արարատի մարզից այստեղ հաստատվել են 1995 թ. փետրվարի 25-ին: Նույն թվականին էլ հիմնվել է միջնակարգ դպրոցը, որի առաջին տնօրենն էր Շ. Սահակյանը, ապա՝ Ֆ. Մկրտչյանը, Ա. Աբգարյանը, իսկ 2008 թ. հոկտեմբերից՝ Ն. Սարգսյանը: Ներկա դրությամբ դպրոցում դասավանդում են 13 ուսուցիչներ, իսկ աշակերտների թիվը 41 է:

Գյուղի վերաբնակիչներից Հ. Գևորգյանը և Խ. Թադևոսյանը արցախյան ազատամարտի մասնակիցներ են:

Գյուղը չունի մանկապարտեզ, բուժկետ: Գյուղապետարանը և ակումբը նույն շենքում են տեղակայված: Գյուղը էլեկտրաֆիկացված է, ունի խմելու ջրագիծ: Հեռուս-

տատեսությունը, ուղիոն, բջջային և անլար հեռախոսակապը, ինտերնետ ծառայությունը բնակչությանը հասանելի են:

Միրիկում 2018 թ. կար 47 տուն, 158 բնակիչ<sup>1708</sup>: Հիմնական զբաղմունքը անասնապահությունն է: Զբաղվում են նաև մեղվաբուծությամբ և հողագործությամբ:

## ՄՇԵՆԻ

Գյուղը գտնվում է ԱՀ արևմտյան հատվածում՝ Քաշաթաղի շրջանում՝ նախկինում՝ Սյունիքի Աղահեճ գավառում: Բնակավայրը գտնվում է Հոշանց գետի ստորին հոսանքի աջափնյա սարավանջին: Մշենին երեք կողմերից շրջապատված է գեղատեսիլ լեռներով: Գյուղի մոտ՝ Հոշանց գետի վրա, կա 10 մ բարձրությամբ ջրվեժ:

Մշենին Սյունիքի հնագույն գյուղերից է: Մշենիի մասին տեղեկություններ են պահպանվել 13-րդ դարի պատմիչ Ստեփանոս Օրբելյանի «Սյունիքի պատմություն» աշխատության մեջ<sup>1709</sup>:

Հին հայկական բնակավայրը բաղկացած էր երկու թաղամասերից՝ ներքին և վերին: Ներքին թաղամասում պահպանվել են ժայռափոր քնակարաններ: Միջնադարում նման տները Սյունիքի և Արցախի լեռնային գավառների գյուղերին հատկանշական էին:

Քանի որ տարածքը միջնադարում խիտ բնակեցված է եղել, հետևաբար այստեղ ժամանակի ընթացքում կառուցվել են հողեր և պաշտպանական նշանակության կառույցներ:

Մշենուց արևելք՝ Հոշանցի ձախափնյա ձորավանջին, պահպանվել են Ք. ա. 2–1-ին հազարամյակներին վերաբերող կիկլոպյան ամրոցի մնացորդները: Ռեսումնասիրողների մի մասի կարծիքով վերոհիշյալ ամրոցը Ստեփանոս Օրբելյանի հիշատակած Խոժոռաբերդն է<sup>1710</sup>:

Պատահական չէ, որ տարածաշրջանում 19-րդ դարում հաստատված թուրքալեզու եկվոր ցեղերը հայկական ամրոցը անվանել են Գյավուրդալա<sup>1711</sup>:

19-րդ դարի սկզբներին թուրքերի և քրդերի ճնշումների տակ գյուղը հայաթափվել է: Այստեղ հաստատված եկվորները՝ իրենց լեզվի հնչյունային համակարգին համապատասխան, գյուղը անվանել են Միշնի:

Մի քանի տասնամյակների ընթացքում՝ մասնավորապես խորհրդային տարիներին, հիմնականում ոչնչացվել են Մշենու և նրա շրջակայքի հայկական պատմամշակութային արժեքները:

<sup>1705</sup> Կոստիկյան Բ., Քաշաթաղի 17-րդ պատմությանը վերաբերող մի փաստաթուղթ, Մերձավոր և Միջին Արևելքի երկրներ և ժողովուրդներ, հ. XX, Երևան, 2001, էջ 169–170:

<sup>1706</sup> Կարապետյան Ս., Հայ մշակույթի հուշարձանները խորհրդային Ադրբեջանին բռնակցված շրջաններում, էջ 138–139:

<sup>1707</sup> Пахомов Е., Монетные находки в Аз.ССР в 1924 г., «Известия Азербайджанского археологического комитета», вып. 1, Баку, 1925, с. 81–82.

<sup>1708</sup> ԱՀ առկա բնակչության թվաքանակը 2018 թ. հունվարի 1-ի դրությամբ, էջ 6:

<sup>1709</sup> Ստեփանոս Օրբելյան, Սյունիքի պատմություն, էջ 399:

<sup>1710</sup> Карагезян А., К локализации гавара Кашатаг, «ԼՀԳ», հմ . 1, 1987, էջ 44:

<sup>1711</sup> Ադրբեջանական խորհրդային հանրագիտարան, հ VII (ադրբեջաներեն), Բաքու, 1983, էջ 14:

Խորհրդային ժամանակահատվածում այս տարածքները բռնակցվել են ԱխՍՀ–ին: 1923 թ. Միշին գտնվում էր Կարմիր Քուրդիստանի, իսկ 1930 թ.՝ Լաչինի շրջանի կազմի մեջ:

1993 թ. ԱՀ Պաշտպանության բանակի հարվածների տակ պատմական հայրենիքի այս հատվածը նույնպես ազատագրվեց:

ՀՀ–ից առաջին վերաբնակիչները գյուղում հաստատվել են 1995 թ.: Նույն տարում հիմնվել է գյուղի միջնակարգ դպրոցը: Նոր դպրոցական շենքը կառուցվել է 1997 թ.:

1995–1996 ուսումնական տարում դպրոցում սովորում էր 38 աշակերտ: Բնակչության արտահոսքի հետևանքով աշակերտների թվաքանակը կտրուկ նվազել է: 2018–2019 ուսումնական տարում դպրոցում արդեն սովորում էր 10 աշակերտ: Տարբեր տարիների դպրոցի տնօրեններ են աշխատել Գևորգ Խաչատրյանը, Աշոտ Ներսիսյանը, Մառլենա Վարդանյանը:

Արցախյան ազատագրական պատերազմին գյուղից մասնակցել է 3 հոգի:

Գյուղը էլեկտրաֆիկացված է, ունի խմելու ջրագիծ:

Հեռուստատեսությունը, անլար և բջջային հեռախոսակապը, ինտերնետ ծառայությունները բնակչությանը հասանելի են:

Համայնքն ունի գյուղապետարան, բուժկետ, դպրոց, առևտրի 3 կետ:

Գյուղի տարածքում է գտնվում նաև փոքր ՀԷԿ:

Մշենում 2005 թ. կար 85 մարդ, 2010 թ.՝ 78 մարդ<sup>1712</sup>, 2018 թ.՝ 24 տուն, 64 մարդ<sup>1713</sup>: Նրանց հիմնական զբաղմունքը գյուղատնտեսությունն է:

## ԱՐՎԱԿԱՆ

Գյուղը գտնվում է ԱՀ արևմտյան հատվածում՝ Քաշաթաղի շրջանում՝ նախկինում՝ Սյունիքի Աղահեճք գավառում: Բնակավայրը տեղակայված է Հոչանց գետի ստորին հոսանքի աջափնյա ձորալանջին:

Արվականը Սյունիքի հնագույն բնակավայրերից է: Գյուղը Արուական անունով ներկայացված է 13–րդ դարի պատմիչ Ստեփանոս Օրբելյանի «Ժամանակագրության» մեջ<sup>1714</sup>:

Ընդհանուր առմամբ Արուականին հարող շրջակա տարածքները միջնադարում խիտ բնակեցված են եղել և այդտեղ գտնվում էին մի քանի հայկական գյուղեր:

Դեռևս 1980 թ. Արվականի շրջակայքում Ադրբեջանի ԳԱ հնագիտության ինստիտուտը պեղումներ էր կազմակերպել, որի ընթացքում հայտնաբերվել են բրոնզի և երկաթի դարաշրջաններին վերաբերող նյութեր<sup>1715</sup>:

<sup>1712</sup> Մանուկյան Մ., նշվ. աշխ., էջ 523:

<sup>1713</sup> ԱՀ առկա բնակչության թվաքանակը 2018 թ. հունվարի 1–ի դրությամբ, էջ 6:

<sup>1714</sup> Ժամանակագրություն Ստեփաննոսի Օրբելյանի, էջ 42:

<sup>1715</sup> Алиев А., Исследование в Лачинском районе, «Археологические открытия 1980 г.», с. 414; հմմտ. Կարապետյան Ս., Հայ մշակույթի հուշարձանները խորհրդային Ադրբեջանին բռնակցված շրջաններում, էջ 159:

Նույն ժամանակահատվածում Արվականից ոչ շատ մեծ հեռավորության վրա հայտնաբերվել է վանքի բարավորի վրա փորագրված հայատառ արձանագրություն<sup>1716</sup>, որը ժամանակին ադրբեջանցիները ներկայացրել են որպես աղվանական:

19–րդ դարի սկզբներին թուրքերի և քրդերի ճնշումների տակ գյուղը հայաթափվել էր: Այստեղ հաստատված թուրքերն ու քրդերը բնակավայրը անվանեցին Արբիյան: Այդպես էր ներկայացված նաև 1904 թ. կազմված Ելիզավետպոլի նահանգի քարտեզում:

Խորհրդային տարիներին գյուղը անվանափոխվեց և դարձավ Ալխասլի: Մի քանի տասնամյակի ընթացքում եկվոր խաշնարածները հիմնահատակ կործանել են հայկական պատմամշակութային արժեքները:

Խորհրդային ժամանակշրջանում այս տարածքները բռնակցվեցին ԱխՍՀ–ին: 1921 թ. Ալխասլին գտնվում էր Կարմիր Քուրդիստանի, իսկ 1930 թ.՝ Ջանգելանի շրջանի կազմի մեջ:

1993 թ. ԱՀ պաշտպանության բանակի հարվածների տակ գյուղը ազատագրվեց:

ՀՀ–ից առաջին վերաբնակիչները գյուղում հաստատվել են 1997 թ.: Նույն թվականին էլ գյուղում դպրոց է հիմնադրվել: 2015 թ. այն հիմնական դպրոցի կարգավիճակ ստացավ: 2017–2018 ուսումնական տարում դպրոցում սովորում էր 17 աշակերտ, դասավանդում՝ 9 ուսուցիչ: Տարբեր տարիների դպրոցի տնօրեններ են աշխատել Սուրիկ Կարոյանը, Մյասնիկ Գրիգորյանը, Հանիբալ Հովհաննիսյանը, Հայկարամ Մելքոնյանը:

Բնակավայրը էլեկտրաֆիկացված է: Խմելու ջրի հարցը լուծվել է անհատական կարգով: Գյուղում կան աղբյուրներ, որոնց անունները անհայտ են:

Հեռուստատեսությունը, անլար և բջջային հեռախոսակապը, ինտերնետ ծառայությունները բնակչությանը հասանելի են:

Գյուղն ընդգրկված է Մշենի համայնքի կազմում:

Արվականում 2003 թ. կար 66 մարդ, 2010 թ.՝ 42 մարդ<sup>1717</sup>, 2018 թ.՝ 14 տուն, 66 մարդ<sup>1718</sup>: Նրանց հիմնական զբաղմունքը գյուղատնտեսությունն է:

## ՄՈՇԱԹԱՂ

Գյուղը գտնվում է ԱՀ արևմտյան հատվածում՝ Քաշաթաղի շրջանում՝ նախկինում՝ Սյունիքի Աղահեճք գավառում: Բնակավայրը տեղաբաշխված է Աղավնոյի միջին հոսանքի ձախափնյա գողտրիկ հովիտներից մեկում: Գյուղի թիկունքից վեր են խոյանում բարձրաբերձ լեռներ:

<sup>1716</sup> Связан Г., Об одной «Албанской надписи», «ЛՀԳ», հմ. 2, էջ 42–471:

<sup>1717</sup> Մանուկյան Մ., նշվ. աշխ., էջ 524:

<sup>1718</sup> ԱՀ առկա բնակչության թվաքանակը 2018 թ. հունվարի 1–ի դրությամբ, էջ 6:

Ուսումնասիրողներից ոմանք հակված են վերոհիշյալ բնակավայրը համադրել 13-րդ դարի պատմիչ Ստեփանոս Օրբելյանի հիշատակած Մոշենք գյուղի հետ<sup>1719</sup>: Ղ. Ալիշանը բնակավայրը ներկայացրել է Բոզտու անունով<sup>1720</sup>: Ս. Սարգսյանի կարծիքով Մոշաթաղը Ղևոնդ Ալիշանի կազմած գյուղանունների ցանկում տեղ գտած Արահուծ բնակավայրն է<sup>1721</sup>:

Գյուղի մոտ՝ Աղավնոյի աջ ափին, պահպանվել են միջնադարյան ջրաղացի մնացորդները:

Թռուցիկ քննությունը թույլ է տալիս ասել, որ Մոշաթաղը Սյունիքի հնագույն բնակավայրերից է:

18-րդ դարի երկրորդ կեսին և 19-րդ դարի սկզբներին Ղարաբաղի խաների և քուրդ ցեղապետների արյունոտ ձեռքերը հասան նաև հայոց երկրի այս հատվածը: Տեղի հայությունը, այդ ճնշումներին չդիմանալով, հեռացավ օտար երկրներ, լավագույն դեպքում՝ հարևան հայկական համեմատաբար ապահով գավառներ:

Այս հանգամանքն էլ պատճառ դարձավ, որ տվյալ գավառի գյուղերի, այդ թվում՝ Մոշաթաղի պատմական անցյալի մանրամասները մոռացության մատնվեն: 19-րդ դարի սկզբներին ամայության մատնված գյուղում հաստատվել էին քուրդ քոչվոր մի քանի ընտանիքներ: Հայկական գյուղը նրանք անվանեցին Բոզլու:

Մի քանի տասնամյակի ընթացքում եկվորները հիմնահատակ կործանել են հայկական պատմամշակութային արժեքները: Այսօր այդ հուշարձանների հետքերն անգամ չեն երևում:

Ադրբեջանում խորհրդային կարգերի հաստատվելուց հետո, Մոսկվայի կենտրոնական բոլշևիկյան իշխանության որոշմամբ, այս տարածքները բռնակցվեցին ԱՆՍՀ-ին: Բոզլուն 1923 թ. գտնվում էր ԱՆՍՀ Կարմիր Քուրդիստանի օկրուգի, իսկ 1930 թ.՝ Լաչինի շրջանի կազմում:

1993 թ. ԱՀ Պաշտպանության բանակի հարվածների տակ գյուղը ազատագրվեց: Պատերազմի անմիջապես ավարտից հետո՝ 1994 թ., այստեղ հաստատվեցին ՀՀ բնակավայրերից վերաբնակիչներ: Գյուղը ստացավ Մոշաթաղ անունը:

1995 թ. Մոշաթաղում դպրոց բացվեց: 2016–2017 ուսումնական տարում սովորում էր 46 աշակերտ, դասավանդում՝ 14 ուսուցիչ: 2009 թ. դպրոցական շենքը հիմնանորոգվել է: Տարբեր տարիների դպրոցի տնօրենի պաշտոնում աշխատել են Ս. Գալստյանը, Վ. Գրիգորյանը, Կ. Սարգսյանը, Հ. Հակոբյանը, Ա. Հովհաննիսյանը:

Գյուղը էլեկտրաֆիկացված է: Խմելու ջրի հարցը լուծվել է անհատական կարգով՝ բնական աղբյուրների հաշվին:

<sup>1719</sup> Ստեփանոս Օրբելյան, Սյունիքի պատմություն, էջ 399:  
<sup>1720</sup> Ղ. Ալիշան, Սիսական, էջ 267:  
<sup>1721</sup> Սարգսյան Ս., Արցախի բնակավայրերը, էջ 145:

Հեռուստատեսությունը, բջջային և անլար հեռախոսակապը, ինտերնետ ծառայությունները բնակչությանը հասանելի են:

Համայնքում գործում են գյուղապետարան, բուժկետ, դպրոց, մանկապարտեզ և առևտրի 2 կետ:

Մոշաթաղում 2005 թ. կար 203 բնակիչ, 2010 թ.՝ 50 տուն, 183 բնակիչ<sup>1722</sup>, 2018 թ.՝ 53 տուն, 220 բնակիչ<sup>1723</sup>: Նրանց հիմնական զբաղմունքը գյուղատնտեսությունն է:

### ՀԵՐԻԿ

Գյուղը գտնվում է ԱՀ արևմտյան հատվածում՝ Քաշաթաղի շրջանում՝ նախկինում՝ Սյունիքի Աղահեձք գավառում: Բնակավայրը տեղաբաշխված է Աղավնոյի վերին հոսանքում՝ գետի աջափնյակից 3 կմ դեպի արևելք՝ գեղատեսիլ լեռնային հովիտներից մեկում: Գյուղամիջով հոսում է Աղավնոյի վտակներից մեկը:

Հերիկը հարուստ է քարանձավներով, որոնց մի մասը նախկինում ծառայել է որպես բնակարան, իսկ այժմ օգտագործվում են որպես գոմեր:

Հերիկը Սյունիքի հնագույն բնակավայրերից մեկն էր: Գյուղի ձևավորման կունկրետ ժամանակահատվածը հայտնի չէ, սակայն 13-րդ դարի պատմիչ Ստեփանոս Օրբելյանը Տաթևի հարկատու գյուղերի ցանկում վերոհիշյալ բնակավայրը ներկայացրել է Հայրի անվամբ:

Մինչև 19-րդ դարի վերջը և 20-րդ դարի սկիզբը այստեղ հայեր էին ապրում:

Հերիկի Սք. Գրիգոր եկեղեցին (16-րդ դար), որն առայսօր կանգուն է, 19-րդ դարի վերջերին քրդերն օգտագործում էին որպես խոտանոց: Եկեղեցուն կից կա մի կամարակապ քարանձավ, որի ներսի պատերին խաչեր են քանդակված և ծառայել են որպես սրբատեղի:

Գյուղի տարածքում կան բազմաթիվ միջնադարյան խաչքարեր, որոնց մեծ մասը կոտրված և արձանագրությունները ջնջված են:

1904 թ. կազմված քարտեզում գյուղը ներկայացված է Բաղատուն–Հերիկ անունով:

Խորհրդային տարիներին այստեղ ապրող քրդերի թիվն անհամեմատ շատացավ: 1988 թ. այստեղ կար 275 տնտեսություն<sup>1724</sup>: Եկվորները գյուղը անվանափոխելով՝ դարձրել են Ահմադլի: Բնակավայրը 1923 թ. եղել է ԱՆՍՀ Կարմիր Քուրդիստանի օկրուգի, իսկ 1930 թ.՝ Լաչինի շրջանի կազմի մեջ:

1993 թ. ԱՀ Պաշտպանության բանակի կողմից Հերիկը ազատագրվել է:

<sup>1722</sup> Մանուկյան Մ., նշվ. աշխ., էջ 525:  
<sup>1723</sup> ԱՀ առկա բնակչության թվաքանակը 2018 թ. հունվարի 1-ի դրությամբ, էջ 7:  
<sup>1724</sup> ԱրԴՀ հայագիտական կենտրոն:

Հերիկի վերաբնակեցման գործը սկսել էր դեռևս մինչև պատերազմի ավարտը՝ 1994 թ. ապրիլից: Իր ընտանիքով Գորիսից այստեղ հաստատվեց Արամ Բակունցի ընտանիքը: Նա հիմնում է անասնապահական ֆերմա և կաթի վերամշակման փոքր գործարան: Հետագա տարիներին այստեղ են հաստատվել ՀՀ-ից և ԱՀ-ից մի քանի ընտանիքներ:

1995 թվականից գյուղում գործել է միջնակարգ դպրոց: Սակայն աշակերտների թվաքանակի կրճատման պատճառով այն շուտով փակվեց:

2011 թ. դպրոցը նորից վերաբացվեց: «Հայրենասեր» քարեգործական կազմակերպության և Լոս Անջելեսի հայ համայնքի օգնությամբ 2016 թ. կառուցվեց նոր, հարմարավետ և ժամանակակից պայմաններին համապատասխան դպրոցական նոր շենք: Դպրոցը կրում է Արցախի հերոս Ռոբերտ Աբաջյանի անունը:

Տարբեր տարիների դպրոցի տնօրեններ են աշխատել Սիրակ Գալստյանը, Անահիտ Մկրտչյանը, Սամվել Պազարյանը:

2016 թ. ապրիլյան պատերազմի ժամանակ գյուղի 5 բնակիչներ մասնակցել են ռազմական գործողություններին: Հերիկը ներառված է Մոշաթաղ համայնքի կազմում:

Գյուղը էլեկտրաֆիկացված է: Խմելու ջրի հարցը լուծված է անհատական կարգով՝ բնական աղբյուրների միջոցով: Գյուղը ունի հանքային աղբյուրներ:

Հեռուստատեսությունը, անլար և բջջային հեռախոսակապը, ինտերնետ ծառայությունները բնակչությանը հասանելի են:

Հերիկում 2010 թ. կար 11 տնտեսություն, 46 մարդ<sup>1725</sup>, 2019 թ.՝ 13 տնտեսություն, 63 մարդ<sup>1726</sup>:

### ԲԵՐԴԻԿ

Գյուղը գտնվում է ԱՀ արևմտյան հատվածում՝ Քաղաքադի շրջանում՝ նախկինում՝ Սյունիքի Աղահեճք գավառում: Բնակավայրը տեղաբաշխված է Աղավնոյի միջին հոսանքի ձախ ափին՝ լեռնային բարձունքի ստորոտում:

Ուսումնասիրողներից Ս. Կարապետյանի կարծիքով վերոհիշյալ գյուղը 13-րդ դարի պատմիչ Ստեփանոս Օրբելյանի հիշատակած Փուլն բնակավայրն է<sup>1727</sup>:

Բերդիկը Սյունիքի հնագույն բնակավայրերից է: Գյուղից 1 կմ արևմուտք՝ Աղավնոյի աջ ափի բարձրադիր վայրում են գտնվում միջնադարյան ամրոց-բնակավայրի ավերակները<sup>1728</sup>:

18-րդ դարի երկրորդ կեսին և 19-րդ դարի սկզբներին Ղարաքաղի խաների և բրդական ցեղերի ճնշման տակ տարածաշրջանի բնակավայրերը հայաթափվել էին: Այս հանգամանքն էլ պատճառ դարձավ, որ միջնադարյան Փուլն բնակավայրի պատմական անցյալի մանրամասները մոռացության մատնվեն:

Վերոհիշյալ ժամանակահատվածում հայկական բնակավայրում հայտնվեցին թրքախոս քոչվոր քրդերի մի քանի ընտանիքներ: Հայկական գյուղը նրանք անվանեցին Բուլիջա:

Ի դեպ, 1904 թ. կազմած քարտեզում բնակավայրը նույնպես ներկայացված է Բուլիջա անունով:

Մի քանի տասնամյակի ընթացքում եկվորները հիմնահատակ կործանել են հայկական պատմամշակութային արժեքները: Բերդերի, եկեղեցիների քարերը նրանք իրենց բնակարանների և գոմերի համար օգտագործել են որպես շինանյութ:

Աղրբեջանում խորհրդային կարգերի հաստատվելուց հետո Մոսկվայի կենտրոնական բոլշևիկյան իշխանության որոշմամբ այս տարածքները բռնակցվեցին ԱԽՍՀ-ին:

Խորհրդային տարիներին գյուղը վերանվանվեց և դարձավ Ղալաչա:

Այս բանակավայրը 1923 թ. գտնվում էր Կարմիր Քուրդիստանի օկրուգի, իսկ 1930 թ.՝ Ղուբաթլիի շրջանի կազմում:

1993 թ. ԱՀ Պաշտպանության բանակի հարվածների տակ Ղալաչան ազատագրվեց:

1995 թ. վերաբնակիչների կարգավիճակով ՀՀ մարզերից այստեղ հաստատվել են մի քանի ընտանիքներ: Գյուղը ստացավ Բերդիկ անունը:

Գյուղի աշակերտները հաճախում են Հերիկի հիմնական դպրոց: Բերդիկը ընդգրկված է Մոշաթաղի համայնքի կազմում:

Գյուղը էլեկտրաֆիկացված է: Խմելու ջրի հարցը լուծվել է անհատական կարգով՝ բնական աղբյուրների հաշվին: Բերդիկից 3 կմ դեպի արևմուտք կան հանքային ջրերի աղբյուրներ:

Հեռուստատեսությունը բջջային և անլար հեռախոսակապը, ինտերնետ ծառայությունները բնակչությանը հասանելի են:

Բերդիկում 2003 թ. կար 33 բնակիչ, 2010 թ.՝ 8 տուն, 26 բնակիչ<sup>1729</sup>, 2018 թ.՝ 7 տուն, 22 բնակիչ<sup>1730</sup>: Նրանց հիմնական զբաղմունքը գյուղատնտեսությունն է:

<sup>1725</sup> Մանուկյան Մ., նշվ. աշխ., էջ 521:

<sup>1726</sup> ԱրՊՀ հայագիտական կենտրոն:

<sup>1727</sup> Ժամանակագրութիւն Ստեփաննոսի Օրբելեանի, (հավելված), էջ 42; հմմտ., Կարապետյան Ս.,

Հայ մշակույթի հուշարձանները խորհրդային Աղրբեջանին բռնակցված շրջաններում, էջ 133:

<sup>1728</sup> Սարգսյան Ս., Արցախի բնակավայրերը, էջ 146:

<sup>1729</sup> Մանուկյան Մ., նշվ. աշխ., էջ 525:

<sup>1730</sup> ԱՀ առկա բնակչության թվաքանակը 2018 թ. հունվարի 1-ի դրությամբ, էջ 7:

### ՄՈՒՇ

Գյուղը գտնվում է ԱՀ հարավարևմտյան հատվածում՝ Քաղաքադի շրջանում՝ նախկինում՝ Սյունիք նահանգում: Բնակավայրը տեղաբաշխված է Ողջի գետի ստորին հոսանքի աջափնյա ձորալանջին:

Նախկինում այստեղ եղած հայկական բնակավայրերի մասին սկզբնաղբյուրներում հիշատակություններ չեն հայտնաբերվել:

Խորհրդային տարիներին արաքսամերձ այս շրջաններում, որոնք գտնվում էին ՀԽՍՀ հարևանությամբ, Ադրբեջանին բռնակցելուց հետո արագաթափ սկսեցին ադրբեջանցիներով և քրդերով վերաբնակեցնելու քաղաքականություն իրագործել:

Նախկին հայկական գյուղի ավերակները և պատմամշակութային նշանակության հուշարձանները մաքրեցին և կառուցեցին Իչարի Մուշլան կամ Մելիքլի անունով ադրբեջանցիներով և քրդերով բնակեցված բնակավայրը:

Գյուղը խորհրդային տարիներին Զանգեզանի շրջանի կազմի մեջ էր: Բնակավայրն ազատագրվեց 1993 թ.: Հայկական զորամիավորումների կողմից միջանցք բացվեց և խաղաղ բնակչությունը հեռացավ Ադրբեջան:

1998 թ. ապրիլից սկսվեց գյուղերի վերաբնակեցման գործընթացը: Այստեղ հաստատվեցին ՀՀ-ից, ԱՀ-ից վերաբնակիչներ, ինչպես նաև Ադրբեջանից բռնագաղթված հայ ընտանիքներ: Գյուղը ստացավ Մուշ անունը:

Բնակիչմայական պայմանները թույլ են տալիս, որ մշեցիները մշակեն նաև արևադարձային բուսատեսակներ:

Սկզբում գյուղի դպրոցական երեխաները հաճախում էին Ալաշկերտի դպրոց:

2017 թ. «Հայրենասեր» կազմակերպության օժանդակությամբ կառուցվել է նոր դպրոց, որը կրում է ապրիլյան պատերազմի նահատակ, ԱՀ «Մարտական խաչ» 1-ին աստիճանի շքանշանակիր Արմենակ Ուրֆանյանի անունը:

Դպրոցը միջնակարգ է, որտեղ 2018–2019 ուսումնական տարում սովորում էր 46 աշակերտ: Դպրոցի տնօրենն է Լիանա Հակոբյանը:

Ապրիլյան պատերազմի օրերին զենքի ունակ մշեցիներն իրենց մասնակցությունն են բերել ԱՀ սահմանների պաշտպանման գործում:

Գյուղը էլեկտրաֆիկացված է: Բնակավայրում առկա է գիշերային լուսավորում:

Համայնքի բնակչության խմելու ջրի հարցը լուծվել է անհատական օգտագործման ջրհորների միջոցով: Բնակավայրի տարածքով անցնում են Մուշ-1, Մուշ-2 ոռոգման ջրատարները, որոնք նպաստում են հողօգտագործման զարգացմանը:

Հեռուստատեսությունը, անլար հեռախոսակապը և ինտերնետ ծառայությունները բնակչությանը հասանելի են:

Համայնքում գործում են գյուղապետարան, դպրոց:

Մուշում 2018 թ. կար 32 տուն, 121 բնակիչ<sup>1731</sup>: Նրանց հիմնական զբաղմունքը գյուղատնտեսությունն է:

### ՆՈՐԱՇԵՆԻԿ

Գյուղը գտնվում է ԱՀ արևմտյան հատվածում՝ Քաղաքադի շրջանում՝ նախկինում՝ Արցախի Բերդաձոր գավառում: Բնակավայրը տեղաբաշխված է Շավվա գետի ստորին հոսանքի ձախափնյա վտակներից մեկի աջակողմյա բլրապատ հարթավայրում:

18-րդ դարի երկրորդ կեսին և 19-րդ դարի սկզբներին Ղարաբաղի խաների և քրդական ցեղերի ճնշման տակ տարածաշրջանի բնակավայրերը հայաթափվել էին: Այս հանգամանքն էլ պատճառ դարձավ, որ տվյալ գավառի գյուղերի, այդ թվում՝ Նորաշենիկի պատմական անցյալի մանրամասները մոռացության մատնվեն:

Ղևոնդ Ալիշանի կարծիքով Թագաքենդը պատմական Նոր գյուղն է<sup>1732</sup>:

19-րդ դարի սկզբներին ամայության մատնված գյուղում հաստատվել էին թրքախոս քուրդ մի քանի ընտանիքներ: Հայկական գյուղը նրանք անվանեցին Թագաքենդ:

Մի քանի տասնամյակի ընթացքում գյուղում հաստատված եկվորները հիմնահատակ կործանել են հայկական պատմամշակութային արժեքները: Խորհրդային տարիներին դա առավել ծրագրված բնույթ ստացավ: Այսօր այդ հուշարձանների հետքերն անգամ չեն երևում:

Ադրբեջանում խորհրդային կարգերի հաստատվելուց հետո այդ տարածքները բռնակցվել են ԱԽՍՀ-ին: Թագաքենդը 1923 թ. գտնվում էր ԱԽՍՀ Կարմիր Քուրդիստանի օկրուգի, իսկ 1930 թ.՝ Լաչինի շրջանի կազմում:

1995 թ. ԱՀ Պաշտպանության բանակի հարվածների տակ գյուղն ազատագրվեց: 1995 թ. սկսվեց գյուղի վերաբնակեցման գործընթացը:

Այստեղ հաստատվել են ՀՀ բնակավայրերից մի քանի ընտանիքներ: Գյուղը վերստացավ նախկին հայկական անունը՝ Նորաշենիկ:

Գյուղի աշակերտները սովորում են Արտաշավիի միջնակարգ դպրոցում:

Գյուղը էլեկտրաֆիկացված է: Խմելու ջրի հարցը լուծվել է անհատական եղանակով՝ շրջակա բնական աղբյուրների հաշվին:

Հեռուստատեսությունը, քցջային և անլար հեռախոսակապը, ինտերնետ ծառայությունները բնակչությանը հասանելի են:

Համայնքն ունի գյուղապետարան, բուժկետ: Նորաշենիկի համայնքի կազմում ընդգրկված է նաև Վարդուտ գյուղը:

<sup>1731</sup> ԱՀ առկա բնակչության թվաքանակը 2018 թ. հունվարի 1-ի դրությամբ, էջ 7:  
<sup>1732</sup> Ղ. Ալիշան, Սիսական, էջ 287:



Նորաշենիկում 2015 թ. կար 15 տուն, 78 բնակիչ<sup>1733</sup>, 2018 թ.՝ 10 տուն, 48 բնակիչ<sup>1734</sup>:  
Նրանց հիմնական զբաղմունքը գյուղատնտեսությունն է:

### ՎԱՐԴՈՒՏ

Գյուղը գտնվում է ԱՀ արևմտյան հատվածում՝ Քաշաթաղի շրջանում՝ նախկինում՝ Արցախի Բերդաձոր գավառում: Բնակավայրը տեղաբաշխված է Շալուա գետի ստորին հոսանքի ձախափնյա բլրապատ լանջին:

Վարդուտը Արցախի հնագույն բնակավայրերից է: Մինչև 18-րդ դարի կեսերը այստեղ հայեր էին ապրում: Չդիմանալով Ղարաբաղի Փանահ և Իբրահիմ խաների ճնշումներին, նրանք հեռացան հարազատ բնակավայրից: Այստեղ հայտնվեցին անասնապահ մի քանի թրքախոս քրդերի ընտանիքներ:

Արցախը Ռուսաստանի գերիշխանության տակ անցնելուց հետո քրիստոնյա հայերի համար համեմատաբար նպաստավոր պայմաններ ստեղծվեցին, և Վարդուտի նախկին բնակիչները նորից վերադարձան իրենց օջախները: Մինչև խորհրդային կարգերը գյուղը հայաբնակ էր:

1921 թ.՝ Արցախը Ադրբեջանին բռնակցվելուց հետո, Վարդուտի հայությունը Բաքվի բռնաճնշումների տակ վերջնականապես լքեց հայրենի եզերքը: Ստեղծված պարապը նորից լցվեց եկվորներով: Թուրքերը և քրդերը, տեղ դառնալով հայերի ունեցվածքին, գյուղը անվանակոչեցին Դարաքյանդ:

Մի քանի տասնամյակի ընթացքում եկվոր խաչնարածները ոչնչացրին հայկական գերեզմանոցները, խաչքարերն ու եկեղեցիները: Այսօր դրանց հետքերն են միայն պահպանվում: Քրդերի ու թուրքերի տների, գույների պատերի մեջ կարելի է տեսնել, անտառներում հանդիպել երեսնիվայր շուռ տված, ջարդված արձանագիր տապա-նաքարեր, խաչքարեր:

1993 թ. ԱՀ Պաշտպանության բանակի հարվածների տակ ազատագրվեց Վարդուտը:

2007 թ. գյուղում սկսեցին հաստատվել Ադրբեջանից բռնագաղթված մի քանի հայ ընտանիքներ և ՀՀ բնակավայրերից քաղաքացիներ:

2007 թ. «Հայ կրթական հիմնարկություն» կազմակերպության կողմից դպրոցական շենք է կառուցվել և նույն թվականին էլ հիմնվել է Վարդուտի միջնակարգ դպրոցը:

2017-2018 ուսումնական տարում Վարդուտի դպրոցում սովորում էր 17 աշակերտ, դասավանդում՝ 7 ուսուցիչ<sup>1735</sup>: 2007-2017 թթ. դպրոցը տվել է 15 շրջանավարտ: Նրանցից Տիգրանուհի Խաչատրյանը 2015-2017 թվականներին սովորել է Դիլիջանի մի-

ջազգային դպրոցում, իսկ 2017 թվականից՝ ուսումը շարունակել ԱՄՆ Մինիսոտա նահանգի Սենտ Օլաֆ համալսարանում:

Դպրոցի հիմնադրման օրվանից տնօրենն է Ռ. Բաղիկյանը:

Վարդուտի չափահաս տղամարդիկ 2016 թ. ապրիլյան պատերազմի օրերին նվիրվածությամբ պաշտպանեցին ԱՀ սահմանները:

Գյուղը էլեկտրաֆիկացված է: Խմելու ջրի հարցը լուծվել է անհատական կարգով: Ռադիոն, հեռուստատեսությունը, անլար և բջջային հեռախոսակապը, ինտերնետ ծառայությունները բնակչությանը հասանելի են:

Գյուղում գործում են դպրոց, բուժկետ, կաթի ընդունման կետ, խանութ:

Վարդուտում 2010 թ. կար 16 տուն, 56 բնակիչ<sup>1736</sup>, 2018 թ.՝ 13 տուն, 54 բնակիչ<sup>1737</sup>:

Նրանց հիմնական զբաղմունքը գյուղատնտեսությունն է:

### ՇԱԼՈՒԱ

Գյուղը գտնվում է ԱՀ հյուսիսարևմտյան հատվածում՝ Քաշաթաղի շրջանում՝ նախկինում՝ Արցախի Վայկունիք գավառում: Բնակավայրը տեղաբաշխված է Շալուա գետի ձախափնյա ձորալանջին:

Շալուան Արցախի հնագույն բնակավայրերից մեկն է: Այստեղ ամենուր հայկական հետքը առկա է: Շալուայի վերին հոսանքում մի քանի տասնյակ հայկական գյուղերի գերեզմանոցների, 1-13-րդ դարերի դամբարանների, ջրաղացների, սրբավայրերի մնացորդները վկայում են այս տարածքում հայության աշխույժ և կենսառատ կյանքի մասին: Բարեբախտաբար Շալուայի հարավային կողմում պահպանվել է 17-րդ դարում կառուցված Պողոս-Պետրոս եկեղեցին:

Տարաբախտաբար 18-րդ դարի երկրորդ կեսին՝ Ղարաբաղի Իբրահիմ խանի կառավարման շրջանում, լեռնաստանից դուրս մղեցին հայերին: Ստեղծված պարապը լցվեց քրդերով: Մանավանդ 19-րդ դարում թրքախոս քրդերի մուտքը տարածաշրջան աննախադեպ ծավալներ ստացավ:

Խորհրդային տարիներին գյուղը ընդգրկված էր ԱնՍՀ Լաչինի շրջանի կազմում: Շալուան Քաշաթաղի այն քիչ բնակավայրերից է, որի հայկական անունը քրդերը չփոխեցին: Սակայն ամեն ինչ ավերվեց՝ հայկական հետքը ոչնչացնելու նպատակով, իսկ Պողոս-Պետրոս եկեղեցին էլ դարձրին պահեստ:

Եկեղեցու պատերին ազուցված արձանագիր, թվագիր (1611 թ., 1629 թ., 1651 թ.) տապանաքարերը վկայում են, որ մինչև սրբավայրի շինությունը այստեղ եղել է հին բնակավայր:

<sup>1733</sup> Մանուկյան Մ., նշվ. աշխ., էջ 530:

<sup>1734</sup> ԱՀ առկա բնակչության թվաքանակը 2018 թ. հունվարի 1-ի դրությամբ, էջ 7:

<sup>1735</sup> ԱրՊՀ հայագիտական կենտրոն:

<sup>1736</sup> Մանուկյան Մ., նշվ. աշխ., էջ 531:

<sup>1737</sup> ԱՀ առկա բնակչության թվաքանակը 2018 թ. հունվարի 1-ի դրությամբ, էջ 7:

Քրդերի կառուցած տների, գոմերի պատերին հայատառ սրբատաշ քարերը նույնպես տեսանելի են:

1993 թ. ԱՀ ՊԲ հարվածների տակ ազատագրվեցին Շալուան և տարածաշրջանի հայկական գյուղերը:

1995 թ. ՀՀ Արմավյան քաղաքի 30 ընտանիքներ տեղափոխվել և հաստատվել են Շոշավանք և Քարագլուխ գյուղերում: Այնուհետև վերաբնակեցվում են Վերիշեն և Հիմնաշեն գյուղերը: Մի քանի տարի անց չորս գյուղերի բնակիչները նպատակահարմար են գտնում ապրել Շոշավանքում, որը վերանվանվեց Շալուա:

1995 թ. սեպտեմբերի 1-ից գյուղում գործել է միջնակարգ դպրոց, որտեղ սովորում էր 14 աշակերտ: Մի քանի ընտանիքների՝ գյուղից հեռանալուց հետո աշակերտների թվաքանակը նվազել է, և 2018-2019 ուսումնական տարում արդեն դպրոցում կար 15 աշակերտ: 2012 թ. դպրոցը հիմնանորոգվել է: Տարբեր տարիների դպրոցի տնօրեններ են աշխատել Վ. Խառատյանը, Ա. Ավետիսյանը, Հ. Կիրակոսյանը, Ա. Մկրտչյանը:

Շալուայում և նրա շրջակայքում պահպանվել են պատմամշակութային նշանակության հուշարձաններ՝ դամբարանադաշտ (1-13-րդ դարեր), Պողոս-Պետրոս եկեղեցին (17-րդ դար), խաչքարեր (12-17-րդ դարեր), միջնադարյան կամուրջ:

Գյուղը էլեկտրաֆիկացված է: Խմելու ջրագծերը անհատական բնույթի են և սնվում են տարբեր աղբյուրներից:

Շալուայի տարածքում կան բազմաթիվ աղբյուրներ, որոնց անունները անհայտ են: Հեռուստատեսությունը, անլար հեռախոսակապը, ինտերնետ ծառայությունները բնակչությանը հասանելի են:

Համայնքը ունի գյուղապետարան, բուժկետ, դպրոց:

Շալուա համայնքի կազմում ընդգրկված են նաև Հիմնաշեն, Վերին Շեն, Քարուտ գյուղերը:

Շալուայում 2014 թ. կար 18 տնտեսություն, 55 բնակիչ<sup>1738</sup>, 2018՝ 13 տնտեսություն, 35 բնակիչ<sup>1739</sup>: Նրանց հիմնական զբաղմունքը գյուղատնտեսությունն է:

## ՀԻՄՆԱՇԵՆ

Գյուղը գտնվում է ԱՀ արևմտյան հատվածում՝ Քաշաթաղի շրջանում՝ նախկինում Արցախի Վայկունիք գավառում: Բնակավայրը տեղաբաշխված է Շալվա գետի վերին հոսանքի ձախափնյա մասից վեր բարձրացող լեռան փեշերին:

18-րդ դարի երկրորդ կեսին և 19-րդ դարի սկզբներին Ղարաթաղի խաների և քրդական ցեղերի անընդհատ արշավանքների հետևանքով տարածաշրջանի բնա-

կավայրերը հայաթափվել էին: Այս հանգամանքն էլ պատճառ դարձավ, որ տվյալ գավառի գյուղերի, այդ թվում՝ Հիմնաշենի պատմական անցյալի մանրամասները և անգամ անունը մոռացության մատնվեն:

19-րդ դարի սկզբներին գյուղում հաստատվել են քուրդ խաշնարած մի քանի ընտանիքներ: Հայկական գյուղը նրանք անվանել են Իմանլար:

Մի քանի տասնամյակի ընթացքում գյուղում հաստատված քրդերը հիմնահատակ կործանել են հայկական պատմամշակութային արժեքները: Խորհրդային տարիներին դա առավել ծրագրված բնույթ ստացավ: Այսօր այդ հուշարձանների հետքերն անգամ չեն երևում:

Աղբբեջանում խորհրդային կարգերի հաստատվելուց հետո Մոսկվայի կենտրոնական բուլշևիկյան իշխանության որոշմամբ այս տարածքները բռնակցվեցին ԱԽՍՀ-ին: Իմանլարը 1923 թ. գտնվում էր ԱԽՍՀ Կարմիր Քուրդիստանի օկրուգի, իսկ 1930 թ.՝ Լաշինի շրջանի կազմում:

1993 թ. ԱՀ Պաշտպանության բանակի հարվածների տակ գյուղն ազատագրվեց:

1995 թ. սկսվեց գյուղի վերաբնակեցման գործընթացը: Այստեղ հաստատվել են ՀՀ բնակավայրերից մի քանի ընտանիքներ: Գյուղը ստացավ Հիմնաշեն անունը:

Գյուղի աշակերտները սովորում են Շալուայի միջնակարգ դպրոցում:

Գյուղը էլեկտրաֆիկացված է: Խմելու ջրի հարցը լուծվել է բնական աղբյուրների հաշվին:

Հեռուստատեսությունը, ռադիոն, բջջային հեռախոսակապը, ինտերնետ ծառայությունները բնակչությանը հասանելի են:

Բնակավայրն ընդգրկված է Շալուայի համայնքի կազմում:

Հիմնաշենում 2005 թ. կար 22 բնակիչ, 2010 թ.՝ 5 տուն, 33 բնակիչ<sup>1740</sup>, 2018 թ.՝ 7 տուն, 34 բնակիչ<sup>1741</sup>: Նրանց հիմնական զբաղմունքը գյուղատնտեսությունն է:

## ՎԵՐԻՆ ՇԵՆ

Գյուղը գտնվում է ԱՀ արևմտյան հատվածում՝ Քաշաթաղի շրջանում՝ նախկինում Արցախի Վայկունիք գավառում: Բնակավայրը տեղաբաշխված է Շալվայի վերին հոսանքի աջափնյա մասից բարձրացող լեռան փեշերին:

18-րդ դարի երկրորդ կեսին և 19-րդ դարի սկզբներին Ղարաթաղի խաների և քրդական ցեղերի ճնշման տակ տարածաշրջանի բնակավայրերը հայաթափվել էին:

Այս հանգամանքն էլ պատճառ դարձավ, որ տվյալ գավառի գյուղերի, այդ թվում՝ Վերին Շենի պատմական անցյալի մանրամասները և անգամ անունը մոռացության մատնվեն:

<sup>1738</sup> Ղաիրամանյան Հ., նշվ. աշխ., էջ 373:

<sup>1739</sup> ԱՀ առկա բնակչության թվաքանակը 2018 թ. հունվարի 1-ի դրությամբ, էջ 7:

<sup>1740</sup> ԱրՊՀ հայագիտական կենտրոն:

<sup>1741</sup> ԱՀ առկա բնակչության թվաքանակը 2018 թ. հունվարի 1-ի դրությամբ, էջ 7:

19-րդ դարի սկզբներին ամայության մատնված գյուղում հաստատվել են քուրդ քոչվոր մի քանի ընտանիքներ: Հայկական գյուղը նրանք անվանեցին Վելլիբեյլի:

Մի քանի տասնամյակի ընթացքում գյուղում հաստատված քրդերը հիմնահատակ կործանել են հայկական պատմամշակութային արժեքները: Խորհրդային տարիներին դա առավել ծրագրված բնույթ ստացավ: Այսօր այդ հուշարձանների հետքերն անգամ չեն երևում:

Ադրբեջանում խորհրդային կարգերի հաստատվելուց հետո այս տարածքները բռնակցվեցին ԱՍՀՄ-ին: Վելլիբեյլին 1923 թ. գտնվում էր Կարմիր Քուրդիստանի օկրուգի, իսկ 1930 թ.՝ Լաչինի շրջանի կազմում:

1993 թ. ԱՀ Պաշտպանության բանակի հարվածների տակ գյուղը ազատագրվեց:

1995 թ. սկսվեց գյուղի վերաբնակեցման գործընթացը: Այստեղ հաստատվել են ՀՀ-ի բնակավայրերից մի քանի ընտանիքներ: Գյուղը ստացավ Վերին շեն անունը:

Բնակավայրի աշակերտները սովորում են Շալուայի դպրոցում:

Վերին շենը ընդգրկված է Շալուա համայնքի կազմում:

Գյուղը էլեկտրաֆիկացված է: Խմելու ջրի հարցը լուծվել է անհատական կարգով՝ բնական աղբյուրների հաշվին:

Վերին շենում 2005 թ. կար 19 բնակիչ, 2010 թ.՝ 12 բնակիչ<sup>1742</sup>, 2018 թ.՝ 2 տուն, 7 բնակիչ<sup>1743</sup>: Նրանց հիմնական զբաղմունքը գյուղատնտեսությունն է:

### ՔԱՐՈՒՏ

Գյուղը գտնվում է ԱՀ արևմտյան հատվածում՝ Քաշաթաղի շրջանում՝ նախկինում՝ Արցախի Վայկունիք գավառում: Բնակավայրը տեղաբաշխված է Շավվա գետի վերին հոսանքի աջափնյա ձորալանջի երկայնքով:

18-րդ դարի երկրորդ կեսին և 19-րդ դարի սկզբներին Ղարաբաղի խաների և քրդական ցեղերի ճնշման տակ տարածաշրջանի բնակավայրերը հայաթափվել են: Այս հանգամանքն էլ պատճառ դարձավ, որ վերոհիշյալ գավառի գյուղերի, այդ թվում՝ Քարուտի պատմական անցյալի մանրամասները և անգամ անունը մոռացության մատնվեն:

19-րդ դարի սկզբներին ամայության մատնված գյուղում հաստատվել են քուրդ խաշնարած մի քանի ընտանիքներ: Հայկական գյուղը նրանք անվանեցին Դաշլի:

Մի քանի տասնամյակի ընթացքում գյուղում հաստատված թրքախոս քրդերը հիմնահատակ կործանել են հայկական պատմամշակութային արժեքները: Խորհրդային տարիներին դա առավել ծրագրված բնույթ ստացավ: Այսօր այդ հուշարձանների հետքերն անգամ չեն երևում:

<sup>1742</sup> Մանուկյան Մ., նշվ. աշխ., էջ 533:

<sup>1743</sup> ԱՀ առկա բնակչության թվաքանակը 2018 թ. հունվարի 1-ի դրությամբ, էջ 7:

Ադրբեջանում խորհրդային կարգերի հաստատվելուց հետո Մոսկվայի կենտրոնական բոլշևիկյան իշխանության որոշմամբ այս տարածքները բռնակցվեցին ԱՍՀՄ-ին: Քարուտը 1923 թ. գտնվում էր ԱՍՀ Կարմիր Քուրդիստանի օկրուգի, իսկ 1930 թ.՝ Լաչինի շրջանի կազմում:

1993 թ. ԱՀ Պաշտպանության բանակի հարվածների տակ գյուղը ազատագրվեց:

1995 թ. սկսվեց գյուղի վերաբնակեցման գործընթացը: Այստեղ հաստատվեցին ՀՀ բնակավայրերից մի քանի ընտանիքներ: Գյուղն անվանվեց Քարուտ:

Բնակավայրը էլեկտրաֆիկացված է: Խմելու ջրի հարցը լուծվել է անհատական կարգով՝ բնական աղբյուրների հաշվին:

Հեռուստատեսությունը, ռադիոն, ինտերնետ ծառայությունները բնակչությանը հասանելի են:

Բնակավայրը ընդգրկված է Շալուա համայնքի կազմում:

Քարուտում 2005 թ. կար 16 բնակիչ, 2010 թ.՝ 5 բնակիչ<sup>1744</sup>, 2018 թ.՝ 2 տուն, 2 բնակիչ<sup>1745</sup>: Նրանց հիմնական զբաղմունքը գյուղատնտեսությունն է:

### ՍԱՐԱՏԱԿ

Գյուղը գտնվում է ԱՀ հարավարևմտյան հատվածում՝ Քաշաթաղի շրջանում՝ նախկինում՝ Սյունիքի Բաղը գավառում: Բնակավայրը տեղակայված է Հակարի գետի աջ ափի հարթավայրային մասում:

Գյուղի վաղանցյալ ժամանակշրջանի պատմության վերաբերյալ սկզբնաղբյուրները լռում են: Միայն հայտնի է, որ բնակավայրն ունեցել է Սարատակ անունը:

18-րդ դարի վերջերին և 19-րդ դարում թրքախոս քրդերին հաջողվել է հայերին դուրս մղել Հակարի գետի ստորին հոսանքի բարեբեր տարածքներից: Թուրքերն ու քրդերը, հայտնվելով վերոհիշյալ տարածքներում, նախկին այգիներն ու դաշտերը դարձրել են արոտավայրեր: Քայլ առ քայլ նրանք անցան ճատակեցության և, հաստատվելով հայկական բնակավայրերում, նախկին Սարատակ անունը հարմարեցրին իրենց լեզվի հնչյուններին և այն դարձրին Սարլյաթաղ:

Ժամանակի ընթացքում եկվորներն ավերեցին հայկական բնակավայրի պատմա-ճարտարապետական հուշարձանները: Բնակավայրի հայկական գերեզմանոցից մնացել է մեկ խոյատապան (17-18-րդ դարեր):

Խորհրդային տարիներին Սարլյաթաղը գտնվում էր ԱՍՀ Կարմիր Քուրդիստանի օկրուգի, իսկ 1930 թ.՝ Ղուբաթլիի շրջանի կազմի մեջ:

1993 թ. ԱՀ Պաշտպանության բանակի հարվածների տակ ազատագրվեց պատմական հայկական բնակավայրը:

<sup>1744</sup> Մանուկյան Մ., նշվ. աշխ., էջ 534:

<sup>1745</sup> ԱՀ առկա բնակչության թվաքանակը 2018 թ. հունվարի 1-ի դրությամբ, էջ 7:

Գյուղի վերաբնակեցման գործընթացը սկսվեց 1996 թվականից: Առաջին վերաբնակները Եղեգնաձորի շրջանի Մալիշկա գյուղից յոթ ընտանիքներ էին: Հաջորդ տարիներին գյուղը համալրվեց նաև Ադրբեջանից բռնագաղթված մի քանի ընտանիքներով: Գյուղը նորից վերստացավ իր նախկին Սարատակ անունը: Ավերված գյուղը քայլ առ քայլ վերականգնվեց:

1997 թ. գյուղում գործում է միջնակարգ դպրոց: Դպրոցական շենքը հիմնանորոգվեց 2003 թ.: 2015 թ. դպրոցը անվանակոչվեց Ղուբաթլիի ազատագրման ժամանակ զոհված Բերդաձորի 51-րդ գումարտակի 2-րդ վաշտի հրամանատար Իդրիս Հունանյանի անունով:

2018-2019 ուսումնական տարում դպրոցում սովորում էր 30 աշակերտ, աշխատում՝ 14 ուսուցիչ: Դպրոցի տնօրենը հիմնադրման օրվանից Գևորգ Դավթյանն է:

2016 թ. ապրիլին շինման գծի ամենավտանգավոր կետերում, որտեղ ընթանում էին թեժ մարտեր, մարտնչում էին նաև Սարատակի երիտասարդները, որոնք արժանացան բարձր պարգևների ու մեդալների:

Գյուղը էլեկտրաֆիկացված է: Խմելու ջրի հարցը լուծված է անհատական ջրհորների միջոցով:

Հեռուստատեսությունը, ռադիոն, անլար և բջջային հեռախոսակապը, ինտերնետ ծառայությունները բնակչությանը հասանելի են:

Համայնքն ունի գյուղապետարան, դպրոց, առևտրի 2 կետեր:

Սարատակում 2005 թ. կար 126 մարդ, 2010 թ.՝ 103 մարդ<sup>1746</sup>, 2018 թ.՝ 32 տուն, 101 բնակիչ<sup>1747</sup>: Նրանց հիմնական զբաղմունքը գյուղատնտեսությունն է:

## ՍՈՆԱՍԱՐ

Գյուղը գտնվում է ԱՀ արևմտյան հատվածում՝ Քաշաթաղի շրջանում՝ նախկինում՝ Սյունիքի Աղահեձք գավառում: Բնակավայրը տեղաբաշխված է Հոջանց գետի ստորին հոսանքի աջափնյա ձորալանջին:

Սոնասարը Սյունիքի հնագույն բնակավայրերից մեկն է:

Գյուղի տարածքում գոյություն ունեն հելենիստական դարաշրջանի՝ Ք. ա. 2-1-ին դարերի դամբարանադաշտեր:

Սոնասարի բնակիչներից մեկը 2013 թ. պատահաբար այդ դամբարաններից մեկում մեծ գտածո է հայտնաբերել: Նույն դամբարանի պեղումները հիմնավոր նոր փաստեր են տալիս՝ նշելու, որ այն ազնվական մարդու դամբարան է եղել: Գտածոյի մեջ եղել են բրոնզից, արծաթից և առավելապես ոսկուց պատրաստված զարդեր, կո-

ձակներ, ջարդված թասեր, գավաթներ, գահի բրոնզաձույլ ոտնակներ: Այդ ամենը Հայաստանի հելենիստական դարաշրջանի մշակույթին պատկանող նյութեր են:

Գյուղի միջնադարյան ավերված գերեզմանատանը պահպանվել են պատկերաքանդակներով զարդարված տապանաքարեր, թվագիր (1056 թ.) արձանագրությանը խաչքար և պատվանդան, այսն խոյակ:

Մինչև 19-րդ դարի վերջը գյուղում կանգուն է եղել միջնադարյան եկեղեցին, որը քրդերն օգտագործում էին որպես գոմ<sup>1748</sup>:

Գյուղից հյուսիս՝ Հոջանցի աջ ափին, պահպանվել են միջնադարյան ջրաղացի ավերակներն ու չորս վիշապաքանդակներով զարդարված ջրաղացքար<sup>1749</sup>: Ջրաղացի ավերակների մոտ պահպանվել է 11-13-րդ դարերի կամրջի ձախակողմյան խելը:

Գյուղի մասին գրավոր հիշատակություն է թողել նաև 13-րդ դարի պատմիչ Ստեփանոս Օրբելյանը: Պատմիչը Աղահեձք գավառի հարկատու գյուղերի ցուցակում Սոնասարը ներկայացրել է Ձիասար անունով<sup>1750</sup>:

19-րդ դարի ուսումնասիրությունների մեջ գյուղը ներկայացված է Ձիասար, Սոնասար, Ձևասար անուններով<sup>1751</sup>: Այս թրուցիկ քննությունը խոսում է նրա մասին, որ վաղ շրջանում Սոնասարը Սյունիքի կարևոր բնակավայրերից մեկն է եղել, որը մինչև 19-րդ դարի կեսերը ունեցել բարգավաճ հայեցի կյանք:

Քրդերը, հաստատվելով հայկական բնակավայրում, այն անվանակոչել են Սոնասար կամ Մեծ Սոնասար:

Խորհրդային տարիներին գյուղը հայտնվեց ԱԽՍՀ Կարմիր Քուրդիստանի օկրուգի, իսկ 1930 թ.՝ Լաչինի շրջանի կազմի մեջ:

1993 թ. ԱՀ Պաշտպանության բանակի հարվածների տակ Սոնասարը ազատագրվեց: 1995 թ. գյուղում հաստատվեցին Երևանից, Գառնիից, Արտաշատից և Արթիկից տեղափոխված ընտանիքներ:

1996 թ. նոյեմբերի 3-ին բացվեց Սոնասարի միջնակարգ դպրոցը, որտեղ սովորում էր 35 աշակերտ: Դպրոցական նոր շենքը կառուցվել է 2007 թվականին: 2010 թ. դպրոցն անվանակոչվել է Արցախյան գոյամարտի նահատակ Սամսոն Կյուրեղյանի անունով:

2018-2019 ուսումնական տարում դպրոցում սովորում էր 16 աշակերտ: Տարբեր տարիների դպրոցի տնօրեններ են աշխատել Էդուարդ Մելքոնյանը, Արտյոմ Ղազարյանը, Ա. Նազարյանը:

1991-1994 թվականների Արցախյան ազատագրական պատերազմին գյուղից մասնակցել է 2 հոգի, իսկ 2016 թ. ապրիլյան ռազմական գործողություններին՝ 15

<sup>1746</sup> ԱրՊՀ հայագիտական կենտրոն:

<sup>1747</sup> ԱՀ առկա բնակչության թվաքանակը 2018 թ. հունվարի 1-ի դրությամբ, էջ 7:

<sup>1748</sup> «Ազգագրական հանդես», գիրք Դ, հմ. 2, Թիֆլիս, 1898, էջ 50:

<sup>1749</sup> Կարապետյան Ս., Հայ մշակույթի հուշարձանները խորհրդային Ադրբեջանին բռնակցված շրջաններում, էջ 162:

<sup>1750</sup> Ստեփանոս Օրբելյան, Սյունիքի պատմություն, էջ 399:

<sup>1751</sup> Ստեփաննոսի Սինեաց Եպիսկոպոսի Պատմություն տանն Սիսական, էջ 375:

հոգի: ԱՀ պետական սահմանների պաշտպանության ժամանակ զոհվել է համայնքի բնակիչ՝ ժամկետային զինծառայող Արայիկ Օրդուբեկյանը:

Գյուղը էլեկտրաֆիկացված է: Խմելու ջրի հարցը լուծվել է անհատական ձևով՝ տեղի բնական աղբյուրներին հաշվին:

Հեռուստատեսությունը, ռադիոն, անլար և քցջային հեռախոսակապը, ինտերնետ ծառայությունները բնակչությանը հասանելի են:

Համայնքն ունի գյուղապետարան, ակումբ, բուժկետ, դպրոց, մարզադաշտ, առևտրի մեկ կետ: Գյուղի տարածքում գործում է 1 ՀԷԿ: Սոնասարի համայնքի կազմում ընդգրկված է նաև Մարգիս գյուղը:

Սոնասարում 2005 թ. կար 68 մարդ, 2010 թ.՝ 74 մարդ, 2019 թ. 76 մարդ<sup>1752</sup>: Նրանց հիմնական զբաղմունքը գյուղատնտեսությունն է:

### ՄԱՐԳԻՍ

Գյուղը գտնվում է ԱՀ արևմտյան հատվածում՝ Քաշաթաղի շրջանում՝ նախկինում՝ Սյունիքի Աղահեձ գավառում:

Մարգիսը Սյունիքի հնագույն բնակավայրերից մեկն է: 13-րդ դարի պատմիչ Ստեփանոս Օրբելյանը Տաթևի վանքի հարկատու գյուղերի ցանկում վերոհիշյալ բնակավայրը Մարգք անունով է հիշատակում<sup>1753</sup>:

Մերիկ գյուղի եկեղեցու ճակատակալ քարի վրայի արձանագրությունում գրված է, որ Մարգք գյուղի բնակիչները 1682 թ. եկեղեցին կառուցելու համար 5 թուման նվեր են տվել:

19-րդ դարում այստեղ նույնպես քրդեր են հաստատվում: Մինչև խորհրդային շրջանը թրքախոս քրդերը բնակավայրին տվել են Մարկիզ, Ղըզխանն-Թոյուղյան անունները:

Խորհրդային տարիներին Մարկիզը անվանափոխեցին դարձրին Մայիս:

1923-1930 թվականներին գյուղը գտնվում էր Կարմիր Քուրդիստանի, իսկ 1930 թ.՝ Լաչինի շրջանի կազմի մեջ:

1993 թ. ԱՀ Պաշտպանության բանակի հարվածների տակ ազատագրվեց նաև հայոց այդ հողակտորը:

1995 թ. այստեղ հաստատվել են ՀՀ բնակավայրերից մի քանի ընտանիքներ: Բնակավայրը ստացավ Մարգիս անունը:

Գյուղի դպրոցահասակ երեխաները սովորում են Սոնասարի միջնակարգ դպրոցում: Սոնասար գյուղից 1 կմ դեպի արևմուտք գտնվող գյուղը վերոհիշյալ համայնքի կազմում է:

Մարգիսում 2005 թ. կար 12 մարդ, 2010 թ.՝ 8 մարդ, իսկ 2019 թ. ընդամենը 2 մարդ<sup>1754</sup>: Նրանց զբաղմունքը գյուղատնտեսությունն է:

Կենցաղային ոչ հարմարավետ պայմանների բացակայության պատճառով Մարգիսի բնակիչները հեռանում են իրենց նախկին բնակավայրերը:

### ՍՈՒՍ

Գյուղը գտնվում է ԱՀ արևմտյան հատվածում՝ Քաշաթաղի շրջանում՝ նախկինում՝ Սյունիքի Աղահեձ գավառում: Բնակավայրը տեղաբաշխված է Հակարի գետի միջին հոսանքի աջափնյակում՝ Բերձոր շրջկենտրոնից 6 կմ հարավ:

Հնադարում վերոհիշյալ գյուղի տեղը բնակավայր է եղել: Դրա մասին է խոսում նաև բնակավայրի Սուս անվանումը: Ուրարտագետ Հովհաննես Կարապոզյանը Սուսը կապում է ուրարտական սուս (տաճար) անվան հետ: Ի դեպ, ասվածը հիմնավորվում է ԱՀ Մարտունու շրջանի Սոս գյուղի անվանը, որտեղ ևս գոյություն է ունեցել տաճար և որը քրիստոնեության ընդունումից հետո վերակառուցվել է որպես քրիստոնեական եկեղեցի՝ հանձին Ամարասի վանքի:

Գյուղի միջնադարյան պատմության վերաբերյալ աղբյուրները լուռ են:

18-րդ դարի վերջերին և 19-րդ դարի սկզբներին Ղարաթաղի խանի և քուրդ ցեղապետների ձնշումների տակ տարածաշրջանի գյուղերը հայաթափվել են:

20-րդ դարի սկզբներին քրդերը, հայտնվելով այս գյուղում, չեն փոխել նրա հայկական Սուս անունը:

1992 թ.՝ մայիս-հունիս ամիսների ռազմագործողությունների ժամանակ, քանի որ վերոհիշյալ բնակավայրը գտնվում էր Արցախը Սյունիքի հետ կապող մարդասիրական միջանցքի վրա, այդ ժամանակահատվածում ազատագրվել է:

Չնայած ընթանում էին մարտական գործողությունները, 1993 թ. Սուսում հաստատվեցին ԱՀ Չայլու գյուղից բռնատեղահանված մի քանի ընտանիքներ: Պատերազմի ավարտից հետո վերաբնակիչների կարգավիճակով Սուսում սկսեցին ապրել նաև ՀՀ Երևան, Գորիս քաղաքներից մի քանի ընտանիքներ: Հետագա տարիներին նրանց մի մասը տեղափոխվել և հաստատվել են Ներքին Սուսում:

Գյուղի աշակերտները սովորում են Ներքին Սուսի միջնակարգ դպրոցում:

Գյուղը էլեկտրաֆիկացված է: Խմելու ջրի հարցը լուծվել է բնակավայրում եղած աղբյուրների հաշվին:

Հեռուստատեսությունը, ռադիոն, քցջային և անլար հեռախոսակապը, ինտերնետ ծառայությունները բնակչությանը հասանելի են:

Սուս համայնքի կազմում ընդգրկված են նաև ներքին Սուս, Գիհուտ և Ուրմիա գյուղերը: Համայնքն ունի գյուղապետարան, բուժկետ:

<sup>1752</sup> ԱրՊՀ հայագիտական կենտրոն:  
<sup>1753</sup> Ստեփանոս Օրբելյան, Սյունիքի պատմություն, էջ 399:

<sup>1754</sup> ԱրՊՀ հայագիտական կենտրոն:

Սուսում 2018 թ. կար 9 տուն, 18 բնակիչ<sup>1755</sup>: Նրանց հիմնական զբաղմունքը անասնապահությունն է:

### ՈՒՐՄԻԱ

Գյուղը գտնվում է ԱՀ արևմտյան հատվածում՝ Քաշաթաղի շրջանում՝ նախկինում՝ Սյունիքի Աղահեճք գավառում: Բնակավայրը տեղաբաշխված է Հակարիի միջին հոսանքի աջափնյա բլրապատ մասում:

18-րդ դարի երկրորդ կեսին և 19-րդ դարի սկզբներին Ղարաբաղի խաների և քրդական ցեղերի ճնշման տակ տարածաշրջանի բնակավայրերը հայաթափվել էին: Այս հանգամանքն էլ պատճառ դարձավ, որ տվյալ գավառի գյուղերի, այդ թվում Ուրմիայի պատմական անցյալի մանրամասները և անգամ անունը մոռացության մատնվեն:

19-րդ դարի սկզբներին ամայության մատնված գյուղում հաստատվել են թաթար և քուրդ քոչվոր մի քանի ընտանիքներ:

Հայկական գյուղը նրանք անվանեցին Ղրզրջա:

Մի քանի տասնամյակի ընթացքում գյուղում հաստատված թուրքերն ու քրդերը հիմնահատակ կործանել են հայկական պատմամշակութային արժեքները: Խորհրդային տարիներին դա առավել ծրագրված բնույթ ստացավ: Այսօր այդ հուշարձանների հետքերն անգամ չեն երևում:

Ադրբեջանում խորհրդային կարգերի հաստատվելուց հետո այս տարածքները բռնակցվեցին ԱԽՍՀ-ին: Ղրզրջան 1923 թ. ընդգրկվել էր ԱԽՍՀ Կարմիր Քուրդիստանի օկրուգի, իսկ 1930 թ.՝ Լաչինի շրջանի կազմում:

Հաշվի առնելով այն հանգամանքը, որ Ղրզրջան գտնվում է ԼՂԻՄ-ը խորհրդային Հայաստանին կապող ամենամոտ հատվածում՝ Ադրբեջանի իշխանությունների կողմից այն արագությամբ վերաբնակեցվել էր:

1992 թ. մայիսին Լաչին շրջկենտրոնով ԼՂՀ-ից դեպի ՀՀ հումանիտար միջանցքի բացման ռազմագործողության ժամանակ ազատագրվեց նաև Ղրզրջան:

1996 թ. ՀՀ Երևան և Գորիս քաղաքներից մի քանի ընտանիքներ վերաբնակների կարգավիճակով հաստատվեցին Ղրզրջայում: Գյուղը ստացավ Ուրմիա անունը:

Նոր գյուղում գոյություն ունեցած սոցիալ-տնտեսական բազմաթիվ չլուծված հիմնահարցերի առկայության և բնակչության հոսունության պայմաններում բնակավայրը այդպես էլ չձևավորվեց:

Ուրմիայում 2010 թ. կար 6 բնակիչ, 2015 թ.՝ 2 բնակիչ<sup>1756</sup>, 2018 թ. արդեն մարդ չէր ապրում<sup>1757</sup>:

Գյուղը գտնվում է Սուս համայնքի կազմում:

<sup>1755</sup> ԱՀ առկա բնակչության թվաքանակը 2018 թ. հունվարի 1-ի դրությամբ, էջ 7:

<sup>1756</sup> ԱրՊՀ հայագիտական կենտրոն:

<sup>1757</sup> ԱՀ առկա բնակչության թվաքանակը 2018 թ. հունվարի 1-ի դրությամբ, էջ 7:

### ԳԻՆՈՒՏ

Գյուղը գտնվում է ԱՀ արևմտյան հատվածում՝ Քաշաթաղի շրջանում՝ նախկինում՝ Սյունիքի Աղահեճք գավառում: Բնակավայրը տեղաբաշխված է Հակարիի միջին հոսանքի աջափնյա թեք հարթության վրա:

Ուսումնասիրողներից Ա. Հակոբյանը գտնում է, որ Գիհուտը համապատասխանում է Ստեփանոս Օրբելյանի հիշատակած Բողխոչող բնակավայրին<sup>1758</sup>:

18-րդ դարի երկրորդ կեսին և 19-րդ դարի սկզբներին Ղարաբաղի խաների և քրդական ցեղերի ճնշման տակ տարածաշրջանի բնակավայրերը հայաթափվել էին: Այս հանգամանքն էլ պատճառ դարձավ, որ տվյալ գավառի գյուղերի, այդ թվում Գիհուտի, պատմական անցյալի մանրամասները մոռացության մատնվեն:

19-րդ դարի սկզբներին լեռնային այս հատվածներում հայտնվեցին քուրդ խաշնարած մի քանի ընտանիքներ: Հայկական գյուղը նրանք վերանվանեցին Մոլլալար:

Մի քանի տասնամյակի ընթացքում գյուղում հաստատված թրքախոս եկվորները հիմնահատակ կործանել են հայկական պատմամշակութային արժեքները: Խորհրդային տարիներին դա առավել ծրագրված բնույթ ստացավ: Այսօր այդ հուշարձանների հետքերն անգամ չեն երևում:

Ադրբեջանում խորհրդային կարգերի հաստատվելուց հետո Մոսկվայի կենտրոնական բոլշևիկյան իշխանության որոշմամբ այս տարածքները բռնակցվեցին ԱԽՍՀ-ին: Մոլլալարը 1923 թ. գտնվում էր ԱԽՍՀ Կարմիր Քուրդիստանի օկրուգի, իսկ 1930 թ.՝ Լաչինի շրջանի կազմում:

1992 թ. մայիսին ԼՂՀ-ից դեպի ՀՀ հումանիտար միջանցքի բացման ռազմագործողության ժամանակ ազատագրվեց նաև Մոլլալարը:

1996 թ. ՀՀ Երևան և Գորիս քաղաքներից մի քանի ընտանիքներ հիմնավորվեցին ազատագրված բնակավայրում: Գյուղը ստացավ Գիհուտ անունը:

Գյուղը ընդգրկված է Սուս համայնքի կազմում:

Գիհուտը էլեկտրաֆիկացված է: Խմելու ջրի հարցը լուծվել է անհատական կարգով՝ բնական աղբյուրների հաշվին:

Շեռուստատեսությունը, ռադիոն, բջջային և անլար հեռախոսակապը, ինտերնետ ծառայությունները բնակչությանը հասանելի են:

Գիհուտում 2002 թ. կար 40 բնակիչ, 2010 թ.՝ 45 բնակիչ<sup>1759</sup>, 2018 թ.՝ 11 տուն, 35 բնակիչ<sup>1760</sup>: Նրանց հիմնական զբաղմունքը գյուղատնտեսությունն է:

<sup>1758</sup> Սարգսյան Ա., Արցախի բնակավայրերը, էջ 158:

<sup>1759</sup> ԱրՊՀ հայագիտական կենտրոն:

<sup>1760</sup> ԱՀ առկա բնակչության թվաքանակը 2018 թ. հունվարի 1-ի դրությամբ, էջ 7:



## ՆԵՐՔԻՆ ՍՈՒՍ

Գյուղը գտնվում է ԱՀ արևմտյան հատվածում՝ Քաշաթաղի շրջանում՝ նախկինում՝ Արցախի Բերձոր գավառում: Ներքին Սուսը տեղակայված է Հակարի գետի ձախ ափին՝ Բերձոր շրջկենտրոնից 4 կմ հարավ:

Ի տարբերություն Քաշաթաղի շրջանի մյուս բնակավայրերի՝ 20-րդ դարի սկզբներին քրդերը, հայտնվելով այս գյուղում, չեն փոխել նրա հայկական Սուս անունը:

Սկզբնաղբյուրներն այս գյուղի անցյալի պատմական իրադարձությունների վերաբերյալ լուրս են:

1992 թ. մայիս-հունիս ամիսների ռազմագործողությունների ժամանակ, քանի որ վերոհիշյալ բնակավայրը գտնվում էր Արցախը Սյունիքի հետ կապող մարդասիրական միջանցքի վրա, այդ ժամանակահատվածում ազատագրվել է:

1994 թ. մայիսին՝ զինադադարի հաստատումից հետո, Ներքին Սուսում հաստատվեցին ԱՀ Չայլու գյուղից բռնատեղահանված և ՀՀ բնակավայրերից մի քանի ընտանիքներ:

Արցախյան ազատագրական պատերազմին մասնակցել են Ռաֆիկ Մելքումյանը, Սարգիս Ասլանյանը, Արթուր Ֆարադյանը, Ալբերտ Բաղդասյանը, Ռաֆիկ Վարդանյանը:

2016 թ. ապրիլյան պատերազմին գյուղի երիտասարդներն իրենց մասնակցությունն են բերել:

2002 թ. ապրիլին գյուղում բացվել է միջնակարգ դպրոց: Սկզբում դպրոցում սովորում էր 20 աշակերտ, 2018-2019 ուսումնական տարում՝ 40 աշակերտ, դասավանդում՝ 16 ուսուցիչ:

Դպրոցի շենքը հիմնանորոգվել է 2005 թ.: Տարբեր տարիների դպրոցի տնօրեններ են աշխատել Տիգրան Սարգսյանը, Գոհար Սարգսյանը, Գևորգ Ալեքսանյանը, Հովհաննես Մկրտչյանը, Աստղիկ Ավետիսյանը:

Գյուղում և նրա շրջակայքում եղած պատմամշակութային նշանակության հուշարձանները ժամանակին թուրքերի ու քրդերի կողմից ավերվել են:

Բնակավայրը էլեկտրաֆիկացված է: Բնակչությունը ապահովված է խմելու ջրով: 2002 թ. ֆրանսահայ բարերար Թագուհի Ալեքսանյանի հովանավորությամբ կառուցվել է գյուղի ջրագիծը, իսկ 2014 թ. համահայկական հիմնադրամի միջոցներով այն հիմնանորոգվել է:

Հեռուստատեսությունը, ռադիոն, անլար և բջջային հեռախոսակապը, ինտերնետ ծառայությունները բնակչությանը հասանելի են:

Ներքին Սուսում 2018 թ. կար 22 տուն, 73 բնակիչ<sup>1761</sup>: Նրանց հիմնական զբաղմունքը գյուղատնտեսությունն է:

Ներքին Սուսը ընդգրկված է Սուս համայնքի կազմի մեջ:

<sup>1761</sup> ԱՀ առկա բնակչության թվաքանակը 2018 թ. հունվարի 1-ի դրությամբ, էջ 7:

## ՎԱԿՈՒՆԻՍ

Գյուղը գտնվում է ԱՀ հյուսիսարևմտյան նահանգում՝ Քաշաթաղի շրջանում՝ նախկինում՝ Արցախի Վայկունիք գավառում: Բնակավայրը տեղաբաշխված է Շալվայի վտակ Բչանիսի աջ ափից դեպի լեռը ձգվող ձորայանջին:

Միջնադարում գյուղն ունեցել է Բչանց անունը:

Պատմական փաստերը վկայում են, որ Բչանցը Արցախի հնագույն բնակավայրերից է և միջնադարում, մասնավորապես 13-18-րդ դարերում, Վայկունիք գավառում առանցքային դերակատարություն է ունեցել:

Գյուղի մասին տեղեկություններ են պահպանվել Դադիվանքի Կաթողիկե եկեղեցու 1214 թ. շինարարական արձանագրության մեջ, որտեղ իշխան Վախթանգի տիկին Արզու Խաթունը ներկայացրել է Վերին Խաչենի իշխանության սահմանային բնակավայրերը, այդ թվում՝ Բչանցը<sup>1762</sup>:

Գյուղի կենտրոնական մասում պահպանվել է կիսավեր եկեղեցին, որի պատերի մեջ ագուցված են 14-17-րդ դարերին պատկանող բազմաթիվ խաչքարեր ու տապանաքարեր<sup>1763</sup>:

Խաչենից Չորմանք և Բչանց գյուղերով դեպի Սյունիք տանող ճանապարհի վրա գտնվելով՝ վերոհիշյալ բնակավայրը կարևոր դերակատարություն է ունեցել:

Պատահական չէ, որ քննարկման նյութ հանդիսացող տարածաշրջանը բավականաչափ խիտ բնակեցված է եղել և իրար մոտ՝ մեկ-երկու կիլոմետր հեռավորության վրա մի քանի գյուղեր են եղել, որոնց ավերակները և պատմամշակութային որոշ արժեքներ պահպանվել են: Մասնավորապես խոսքը վերաբերում է Արդուշլու, Սուվատ, Ղալաալթի (Բերդատակ), Աղջայազ, գյուղատեղիներին<sup>1764</sup>, որոնց հայկական անունները չեն պահպանվել: Նշված բնակավայրերում պահպանվել են 13-րդ դարի՝ երկու, 15-16-րդ դարերի՝ մեկ, խաչքարեր և 17-18-րդ դարերի տապանաքարեր:

Սերո Խանզադյանը գրել է, որ 1932 և 1953 թվականներին լինելով Բչանցում, գյուղից մի փոքր վերև տեսել է կիսականգուն եկեղեցի, որի ճակատակալ արձանագիր քարը թվագրված էր 905 թ., եկեղեցու մոտ տապանաքարը՝ 1755 թ., աղբյուրի մոտ արձանագիր խաչքարը՝ 1084 թ., իսկ Ջրաձորի ժայռին Բչանցի ամրոցի հետքերը, որ կառուցել էր Պոռոջ մեծ իշխանի թոռնորդին՝ Վասակ իշխանը, 1328 թ.<sup>1765</sup>:

18-րդ դարի երկրորդ կեսին և 19-րդ դարի սկզբներին Ղարաթաղի խաների և քրդական ցեղերի ճնշման տակ Բչանցը հայաթափվել էր: Գյուղում 19-րդ դարի սկզբներին հաստատվել էին եկվոր քոչվոր թրքախոս քրդեր, որոնք բնակավայրը անվանել էին Բիչանաղ:

<sup>1762</sup> Դիվան հայ վիմագրության, պրակ V, էջ 198-199:

<sup>1763</sup> Կարապետյան Ս., Հայ մշակույթի հուշարձանները խորհրդային Ադրբեջանին բռնակցված շրջաններում, էջ 171:

<sup>1764</sup> Նույն տեղում, էջ 173:

<sup>1765</sup> Մանուկյան Մ., նշվ. աշխ., էջ 537:

Նրանք ավերել էին այն ամենը, որոնք դարերի ընթացքում ստեղծվել էին տեղաբնիկ հայերի կողմից: Գյուղի եկեղեցին 19-րդ դարում քրդերը օգտագործում էին որպես հարդանոց, իսկ խորհրդային տարիներին՝ որպես պահեստ<sup>1766</sup>:

Ռուսական տիրապետության շրջանում գյուղում բնակվում էին Ռուսաստանից տեղափոխված մուսուլմանները: Գյուղը նրանք անվանել են Կարմալինովկա<sup>1767</sup>: 1918 թ.՝ գյուղից նրանց հեռանալուց հետո, նորից այստեղ հայտնվել են քրդերը:

Խորհրդային տարիներին այս տարածքները բռնակցվեցին Ադրբեջանին: Բիչանադը 1923 թ. գտնվում էր ԱԽՍՀ Կարմիր Քուրդիստանի օկրուգի, իսկ 1930 թ.՝ Լաչինի շրջանի կազմում:

1993 թ. ԱՀ Պաշտպանության բանակի հարվածների տակ գյուղը ազատագրվեց:

1997 թ. գյուղում հաստատվեցին ՀՀ բնակավայրերից մի քանի ընտանիքներ: Գյուղը անվանվեց Վակունիս: Նույն թվականին գյուղում բացվեց միջնակարգ դպրոց: 2012–2016 թթ. դպրոցում սովորում էր 32 աշակերտ, դասավանդում՝ 12 ուսուցիչ: Տարբեր տարիների դպրոցի տնօրենի պաշտոնում աշխատել են Յ. Կարպետյանը, Լ. Կարապետյանը, Հ. Տոնյանը, Վ. Հարությունյանը, Հ. Բախյանը<sup>1768</sup>:

Վակունիս համայնքի կազմում ընդգրկված են Խաչինտակ, Չորմանք և Շամք գյուղերը:

Վակունիսը էլեկտրաֆիկացված է: Խմելու ջրի հարցը լուծվել է անհատական կարգով՝ բնական աղբյուրների հաշվին:

Հեռուստատեսությունը, ուղիոն, բջջային և անլար հեռախոսակապը, ինտերնետ ծառայությունները բնակչությանը հասանելի են:

Համայնքն ունի գյուղապետարան, հիմնական դպրոց, բուժկետ:

Վակունիսում 2005 թ. կար 38 բնակիչ, 2010 թ.՝ 12 տուն, 44 բնակիչ<sup>1769</sup>, 2018 թ.՝ 14 տուն, 63 բնակիչ<sup>1770</sup>: Նրանց հիմնական զբաղմունքը գյուղատնտեսությունն է:

## ԽԱՉԻՆ ՏԱՓ

Գյուղը գտնվում է ԱՀ հյուսիսարևմտյան հատվածում՝ Քաղաքադի շրջանում՝ նախկինում՝ Արցախի Վայկունիք գավառում: Բնակավայրը տեղաբաշխված է Շալվայի ձախափնյա ձորալանջին:

Ս. Կարապետյանը վերոհիշյալ բնակավայրը Գտիչ վանքի 1246 թ. շինարարական արձանագրության մեջ հիշատակված Խաչինամարզը գյուղի հետ վերապահումով համադրելի է համարում<sup>1771</sup>:

18-րդ դարի երկրորդ կեսին և 19-րդ դարի սկզբներին Ղարաբաղի խաների և քրդական ցեղերի ճնշման տակ տարածաշրջանի բնակավայրերը հայաթափվել էին: Այս հանգամանքն էլ պատճառ դարձավ, որ գավառի գյուղերի, այդ թվում՝ Խաչին տափի պատմական անցյալի մանրամասները և անգամ անունը մոռացության մատնվեն:

19-րդ դարի սկզբներին ամայության մատնված գյուղում հաստատվել էին քուրդ խաչնարած մի քանի ընտանիքներ: Գյուղը նրանք անվանեցին Խաչինյալը:

Հնարավոր է, որ հնում վերոհիշյալ գյուղի անվան սկզբնամասը ունեցել է Խաչին բառարմատը: Պարզապես եկվոր քրդերն այն որոշակի փոփոխության են ենթարկել և դարձրել Խաչինյալը:

Մի քանի տասնամյակի ընթացքում գյուղում հաստատված եկվորները հիմնահատակ կործանել են հայկական պատմամշակութային արժեքները: Խորհրդային տարիներին դա առավել ծրագրված բնույթ ստացավ: Այսօր այդ հուշարձանների հետքերն անգամ չեն երևում:

Ադրբեջանում խորհրդային կարգերի հաստատվելուց հետո Մոսկվայի կենտրոնական բոլշևիկյան իշխանության որոշմամբ այս տարածքները բռնակցվեցին ԱԽՍՀ-ին: Խաչին տափը 1923 թ. գտնվում էր ԱԽՍՀ Կարմիր Քուրդիստանի օկրուգի, իսկ 1930 թ.՝ Լաչինի շրջանի կազմում:

1993 թ. ԱՀ Պաշտպանության բանակի հարվածների տակ գյուղը ազատագրվեց: 1995 թ. վերաբնակների կարգավիճակով ՀՀ տարբեր բնակավայրերից այստեղ հաստատվել են մի քանի ընտանիքներ: Բնակավայրը ստացավ Խաչին տափ անունը:

Գյուղը էլեկտրաֆիկացված է: Խմելու ջրի հարցը լուծվել է անհատական կարգով՝ բնական աղբյուրների հաշվին:

Հեռուստատեսությունը, ուղիոն, բջջային և անլար հեռախոսակապը, ինտերնետ ծառայությունները բնակչությանը հասանելի են:

Բնակավայրը ընդգրկված է Վակունիս համայնքի կազմում:

Խաչին տափում 2007 թ. կար 7 բնակիչ, 2010 թ.՝ 3 բնակիչ<sup>1772</sup>, 2018 թ.՝ 3 տուն, 9 բնակիչ<sup>1773</sup>: Նրանց հիմնական զբաղմունքը գյուղատնտեսությունն է:

<sup>1766</sup> «Ազգագրական հանդես», գիրք Դ, հմ. 2, Թիֆլիս, 1898, էջ 49; հմմտ. Կարապետյան Ս., Հայ մշակույթի հուշարձանները խորհրդային Ադրբեջանին բռնակցված շրջաններում, էջ 171:

<sup>1767</sup> Մանուկյան Մ., նշվ. աշխ., էջ 53:

<sup>1768</sup> Ավանեսյան Ա., Հարությունյան Գ., Լեոնային Ղարաբաղի հանրապետության կրթական համակարգը, հ. 3, էջ 171:

<sup>1769</sup> ԱրՊՀ հայագիտական կենտրոն:

<sup>1770</sup> ԱՀ առկա բնակչության թվաքանակը 2018 թ. հունվարի 1-ի դրությամբ, էջ 7:

<sup>1771</sup> Կարապետյան Ս., Հայ մշակույթի հուշարձանները խորհրդային Ադրբեջանին բռնակցված շրջաններում, էջ 166:

<sup>1772</sup> ԱրՊՀ հայագիտական կենտրոն:

<sup>1773</sup> ԱՀ առկա բնակչության թվաքանակը 2018 թ. հունվարի 1-ի դրությամբ, էջ 7:

### ՎԱՂԱԳԻՆ

Գյուղը գտնվում է ԱՀ արևմտյան հատվածում՝ Քաշաթաղի շրջանում՝ նախկինում՝ Արցախի Վայկունիք գավառում: Բնակավայրը տեղաբաշխված է Շավվա գետի միջին հոսանքի ձախակողմյա Վաղազնագետ վտակի աջափնյա անտառապատ լանջին: Վերոհիշյալ գետի պատմական անունը «...Վակունիս Վաղազնագետ...» տարբերակով ներկայացված է Գտիչ վանքի 1246 թ. շինարարական արձանագրության մեջ<sup>1774</sup>:

18-րդ դարի երկրորդ կեսին և 19-րդ դարի սկզբներին Ղարաթաղի խաների և քրդական ցեղերի ձեռնման տակ տարածաշրջանի բնակավայրերը հայաթափվել էին: Այս հանգամանքն էլ պատճառ դարձավ, որ տվյալ գավառի գյուղերի, այդ թվում՝ Վաղազինի, պատմական անցյալի մանրամասները մոռացության մատնվեն: Պահպանվել է բնակավայրի միայն պատմական անունը:

19-րդ դարի սկզբներին ամայության մատնված գյուղում հաստատվել էին քուրդ քոչվոր մի քանի ընտանիքներ:

Մի քանի տասնամյակի ընթացքում գյուղում հաստատված եկվորները հիմնահատակ կործանել են հայկական պատմամշակութային արժեքները: Խորհրդային տարիներին դա առավել ծրագրված բնույթ ստացավ: Այսօր այդ հուշարձանների հետքերն անգամ չեն երևում:

Ադրբեջանում խորհրդային կարգերի հաստատվելուց հետո վերոհիշյալ տարածքները բռնակցվեցին ԱԽՍՀ-ին: Վաղազինը 1923 թ. գտնվում էր ԱԽՍՀ Կարմիր Քուրդիստանի օկրուգի, իսկ 1930 թ.՝ Լաչինի շրջանի կազմում:

1993 թ. ԱՀ Պաշտպանության բանակի հարվածների տակ գյուղը ազատագրվեց:

ՀՀ բնակավայրերից մի քանի ընտանիքներ՝ վերաբնակների կարգավիճակով, 1995 թ. հաստատվել են ազատագրված գյուղում:

1996 թ. Վաղազինում հիմնվել է միջնակարգ դպրոց: 2015-2016 ուսումնական տարում դպրոցում սովորում էր 36 աշակերտ, դասավանդում՝ 12 ուսուցիչ: Տարբեր տարիների դպրոցի տնօրեններ են աշխատել Ա. Տոնոյանը, Մ. Մամիկոնյանը, Վ. Հարությունյանը, Ա. Մկրտչյանը<sup>1775</sup>:

Գյուղը էլեկտրաֆիկացված է: Խմելու ջրի հարցը լուծվել է անհատական եղանակով՝ ինքնառիտ աղբյուրների հաշվին:

Հեռուստատեսությունը, ռադիոն, քջջային հեռախոսակապը, ինտերնետ ծառայությունները բնակչությանը հասանելի են:

Համայնքն ունի գյուղապետարան, բուժկետ, դպրոց: Համայնքի կազմում է ընդգրկված նաև Մարտիրոս գյուղը:

<sup>1774</sup> Դիվան հայ վիմագրության, պրակ V, էջ 183; հմմտ. Կարապետյան Ս., Հայ մշակույթի հուշարձանները խորհրդային Ադրբեջանին բռնակցված շրջաններում, էջ 176:

<sup>1775</sup> Ավանեսյան Ա., Հարությունյան Գ., Լեռնային Ղարաթաղի հանրապետության կրթական համակարգը, հ. 3, էջ 601:

Վաղազինում 2005 թ. կար 58 բնակիչ, 2010 թ.՝ 51 բնակիչ<sup>1776</sup>, 2015 թ.՝ 13 տուն, 53 բնակիչ<sup>1777</sup>, 2018 թ.՝ 7 տուն, 29 բնակիչ<sup>1778</sup>: Նրանց հիմնական զբաղմունքը գյուղատնտեսությունն է:

### ՄԱՐՏԻՐՈՍ

Գյուղը գտնվում է ԱՀ արևմտյան հատվածում՝ Քաշաթաղի շրջանում՝ նախկինում՝ Արցախի Վայկունիք գավառում: Բնակավայրը տեղաբաշխված է Հակարիի վերին հոսանքի ձախակողմյան Բչանիս վտակի ափամերձ շրջանում:

18-րդ դարի երկրորդ կեսին և 19-րդ դարի սկզբներին Ղարաթաղի խաների և քրդական ցեղերի ձեռնման տակ տարածաշրջանի բնակավայրերը հայաթափվել էին: Այս հանգամանքն էլ պատճառ դարձավ, որ տվյալ գավառի գյուղերի, այդ թվում՝ Մարտիրոսի պատմական անցյալի մանրամասները և անգամ անունը մոռացության մատնվեն:

19-րդ դարի սկզբներին ամայության մատնված գյուղում հաստատվել էին թրքախոս քուրդ խաշնարած մի քանի ընտանիքներ: Հայկական գյուղը նրանք անվանել էին Արդուշլի:

Մի քանի տասնամյակի ընթացքում գյուղում հաստատված եկվորները հիմնահատակ կործանել են հայկական պատմամշակութային արժեքները: Խորհրդային տարիներին դա առավել ծրագրված բնույթ ստացավ: Այսօր այդ հուշարձանների հետքերն անգամ չեն երևում:

Ադրբեջանում խորհրդային կարգերի հաստատվելուց հետո այս տարածքները բռնակցվեցին ԱԽՍՀ-ին: Արդուշլին 1923 թ. ԱԽՍՀ Կարմիր Քուրդիստանի օկրուգի, իսկ 1930 թ. Լաչինի շրջանի կազմում էր:

1993 թ. ԱՀ Պաշտպանության բանակի հարվածների տակ Արդուշլին ազատագրվեց: 1995 թ. ՀՀ բնակավայրերից մի քանի քաղաքացիներ հաստատվեցին բարձրադիր այս գյուղում: Բնակավայրը պաշտոնապես ստացավ Մարտիրոս անունը:

Գյուղն ընդգրկված է Վաղազին համայնքի կազմում: Բնակավայրը էլեկտրաֆիկացված է: Խմելու ջրի հարցը լուծվել է բնական աղբյուրների հաշվին:

Մարտիրոսում 2005 թ. կար 4 մարդ, 2010 թ.՝ 1 տուն, 1 մարդ<sup>1779</sup>, 2018 թ.՝ 1 տուն, 1 մարդ<sup>1780</sup>: Նրա զբաղմունքը անասնապահությունն է:

<sup>1776</sup> ԱրԴՀ հայագիտական կենտրոն:  
<sup>1777</sup> Ղահրամանյան Հ., նշվ. աշխ., էջ 380:  
<sup>1778</sup> ԱՀ առկա բնակչության թվաքանակը 2018 թ. հունվարի 1-ի դրությամբ, էջ 7:  
<sup>1779</sup> ԱրԴՀ հայագիտական կենտրոն:  
<sup>1780</sup> ԱՀ առկա բնակչության թվաքանակը 2018 թ. հունվարի 1-ի դրությամբ, էջ 7:

### ՎԱՆ

Գյուղը գտնվում է ԱՀ հարավային հատվածում՝ Քաղաքադի շրջանում՝ նախկինում՝ Սյունիքի Կովսական գավառում: Բնակավայրը տեղաբաշխված է Ողջի գետի ստորին հոսանքի ձախափնյա հարթավայրում: Իրանի Իսլամական հանրապետությունից գյուղը գտնվում է 3 կմ հեռավորության վրա:

Արաքսի ափամերձ շրջանները, 18-րդ դարի երկրորդ կեսից սկսած Ղարաբադի և Նախիջևանի խաների ու քրդական ցեղերի ճնշման տակ արագ հայաթափվեցին, և այս հանգամանքն էլ պատճառ դարձավ, որ տվյալ գավառների, գյուղերի, այդ թվում՝ Վանի պատմական անցյալի մանրամասները և անգամ անունը մոռացության մատնվեին:

18-րդ դարի վերջերին և 19-րդ դարի սկզբներին գյուղում հաստատվել էին թուրքեր և քրդեր: Եկվորները բնակավայրը անվանեցին Ջհանգիրբեյլի:

Մի քանի տասնամյակի ընթացքում գյուղի թուրքերն ու քրդերը հիմնահատակ կործանել են պատմամշակութային արժեքները: Այսօր անգամ դրանց հետքերը չեն երևում:

խորհրդային տարիներին վերոհիշյալ տարածքները Մոսկվայի բուլճարյան իշխանությունների կողմից նվիրաբերվել են Ադրբեջանին: 1923 թ. Ջհանգիրբեյլին գտնվում էր ԱԽՍՀ Կարմիր Քուրդիստանի օկրուգի, իսկ 1930 թ.՝ Ջանգելանի շրջանի կազմի մեջ:

1990 թ. հոկտեմբերի վերջերին ԱՀ պաշտպանության բանակի հարվածների տակ գյուղը ազատագրվեց:

1998 թ. աշնանից սկսվել է գյուղի վերաբնակեցման գործընթացը: Այստեղ հաստատվել են ՀՀ Բերդ, Սևան քաղաքներից, Եղեգնաձորի նախկին շրջանի Թառաթումբ գյուղից մի քանի ընտանիքներ:

Գյուղը ստացավ Վան անունը: 2002 թ. բացվել է Վանի միջնակարգ դպրոցը, որտեղ սովորում էր 28 աշակերտ, դասավանդում՝ 9 ուսուցիչ: 2018-2019 ուսումնական տարում դպրոցն ուներ 31 աշակերտ: Դպրոցի հիմնադիր տնօրենն է Վ. Վարդանյանը:

2016 թ. ապրիլյան պատերազմի ժամանակ 9 հոգի մասնակցել են մարտական գործողություններին:

Գյուղը էլեկտրաֆիկացված է: Խմելու ջրի հարցը բավարար լուծում չի ստացել: Համայնքի տարածքով անցնում են Վան 1, Վան 2, Վան 3 ոռոգման ջրատարները:

Հեռուստատեսությունը, ռադիոն, անլար և քջջային հեռախոսակապը, ինտերնետ ծառայությունները բնակչությանը հասանելի են:

Համայնքում գործում է գյուղապետարան, դպրոց, առևտրի 1 կետ: Վանում 2005 թ. կար 187 մարդ, 2010 թ.՝ 30 տուն, 119 մարդ<sup>1781</sup>, 2018 թ.՝ 31 տուն, 136 մարդ<sup>1782</sup>: Նրանց հիմնական զբաղմունքը գյուղատնտեսությունն է:

<sup>1781</sup> ԱրԴՀ հայագիտական կենտրոն:  
<sup>1782</sup> ԱՀ առկա բնակչության թվաքանակը 2018 թ. հունվարի 1-ի դրությամբ, էջ 7:

### ՎԱՐԴԱԲԱՑ

Գյուղը գտնվում է ԱՀ հարավարևմտյան հատվածում՝ Քաղաքադի շրջանում՝ նախկինում՝ Սյունիքի Հաբանդ գավառում: Բնակավայրը տեղաբաշխված է Քաղաքադի շրջանի հարավային հատվածում՝ Որոտան գետի ստորին հոսանքի աջափնյակում:

Միջնադարում գյուղի գոյության մասին մեզ տեղեկություններ չեն հասել: Վարդաբացում և նրա շրջակայքում պատմամշակութային նշանակության հուշարձաններ չեն պահպանվել:

18-րդ դարի վերջերին և 19-րդ դարի սկզբներին Ղարաբադի խաների և քրդական ցեղերի ճնշումների տակ տարածաշրջանի գյուղերը հայաթափվել էին:

1920 թ. Որոտանի ստորին հոսանքի տարածքները բռնակցվել են խորհրդային Ադրբեջանին: Այդ տարիներին խորհրդային Հայաստանի սահմանամերձ շրջաններում Ադրբեջանի կառավարությունը ստեղծել էր քրդաբնակ գյուղեր, որոնց մի քանի տասնամյակների ընթացքում թուրքացրել են: Այդպիսի բնակավայրերից մեկն էլ դարձել էր Ուլաշի կամ Աբիլջա գյուղը: 1923 թ. վերոհիշյալ գյուղը գտնվում էր ԱԽՍՀ Կարմիր Քուրդիստանի, իսկ իսկ 1930 թ.՝ Կուրաթլուի շրջանի կազմում:

1993 թ. ԱՀ Պաշտպանության բանակի հարվածների տակ գյուղը ազատագրվել է: Բնակավայրը վերաբնակեցվել է 1997 թ., և առաջին բնակիչներն են եղել ՀՀ Գեղարքունիքի մարզի Սևան քաղաքից Գրիգոր Ղարիբյանի և Օնիկ Նաջարյանի ընտանիքները: Գյուղի Վարդաբաց անվանումն էլ տրվել է Օնիկ Նաջարյանի կողմից այն հիմնավորմամբ, որ գյուղը, վերևից դիտելով, վարդի բացվելու տեսարանի է նման:

Վարդաբացի աշակերտները սովորում են Քարոտանի դպրոցում: Գյուղը էլեկտրաֆիկացված է: Խմելու ջրի հարցը լուծվել է անհատական ջրհորների հաշվին: Բնակավայրի տարածքով է անցնում Վարդաբաց-Կրմեն ոռոգման ջրատարը:

Հեռուստատեսությունը, ռադիոն, քջջային և անլար հեռախոսակապը, ինտերնետ ծառայությունը բնակչությանը հասանելի են:

Համայնքում առկա են գյուղապետարան, բուժկետ: Վարդաբացում 2018 թ. կար 14 տուն, 56 բնակիչ<sup>1783</sup>: Նրանց հիմնական զբաղմունքը գյուղատնտեսությունն է:

### ՔԱՐՈՏԱՆ

Գյուղը գտնվում ն է ԱՀ հարավարևմտյան հատվածում՝ Քաղաքադի շրջանում՝ նախկինում՝ Սյունիքի Հաբանդ գավառում: Բնակավայրը տեղաբաշխված է Քաղաքադի շրջանի հարավային հատվածում՝ Որոտան և Աղավն-Հակարի գետերի միջև:

<sup>1783</sup> ԱՀ առկա բնակչության թվաքանակը 2018 թ. հունվարի 1-ի դրությամբ, էջ 7:

Գյուղից հարավ՝ ծովի մակերևույթից 420 մ բարձրության վրա է գտնվում միջնադարյան ամրոց բնակատեղին, որն ունի օվալաձև հատակագիծ: Մուտքը հարավային կողմից է, որտեղ պահպանվել են երկու կիսավեր աշտարակները: Ամրոցը շրջապատված է եղել պարսպով, որ նույնպես հիմնականում ավերված է: Ենթադրվում է, որ պարսպի հաստությունը որոշ հատվածներում հասել է 2 մետրի: Վերջին շրջանում հնավայրում մասնակի ուսումնասիրություններ է կատարել հնագետ Գ. Սարգսյանը, ըստ որի ամրոցը ավելի վաղ շրջանում է հիմնվել:

Բնակավայրը հայաթափվել է 18-20-րդ դարերի ընթացքում, երբ այստեղ են թափանցել թուրքացված քոչվոր քրդերը: 20-րդ դարի սկզբներին գյուղը հայտնի է Քնդաղիխ անունով: 1920 թ. տարածաշրջանի գյուղերը բռնակցվել են խորհրդային Ադրբեջանին: 1923 թ. Քնդաղիխը գտնվում էր ԱևՍՀ Կարմիր Քուրդիստանի, իսկ 1930 թ.՝ Կուրաթլուի շրջանի կազմում:

1993 թ. ԱՀ Պաշտպանության բանակի հարվածների տակ գյուղը ազատագրվել է: Բնակավայրը վերաբնակեցվել է 1998 թ., և առաջին վերաբնակիչներն են եղել ծննդով ՀՀ Սյունիքի մարզի Անգեղակոթ գյուղից Հրայր Մակարյանի, այնուհետև Յաշա և Գրիշա Մակարյան եղբայրների ընտանիքները: Նրանք հիմնականում «Սևան» ջրկատի անդամներն են և մասնակցել են արցախյան պատերազմին ու պարզևատրվել են տարբեր շքանշաններով: Համայնքից 15 հոգի մասնակցություն են ունեցել ապրիլյան պատերազմին:

2006 թ. գյուղը վերանվանվել է Քարոտան: Բնակավայրն ընդգրկված է Վարդաբաց համայնքի կազմում:

2007 թ. հիմնադրվել է գյուղի դպրոցը, որտեղ նույն թվականից գործում է նաև երաժշտական դասարան: Գյուղի միջնակարգ դպրոցն են այցելում նաև հարևան՝ Փակահան, Շիրակ, Կումայրի, Վարդաբաց, Մամարք, Հալե գյուղերի երեխաները: Աշակերտների թիվը սկզբում հասնում էր 63-ի, իսկ ուսուցիչների և օժանդակ աշխատողների թիվը՝ 18-ի: 2018 թ. դրությամբ դպրոցն ուներ 30 աշակերտ, 12 ուսուցիչ և օժանդակ աշխատող: 1998-2012 թթ. դպրոցի տնօրենն էր Օնիկ Նաջարյանը, 2012-2015 թթ.՝ Հոփսիմե Կարայանը, 2015-2016 թթ.՝ Մկրտիչ Ղազարյանը, 2016 թվականից՝ Սաթենիկ Սարգսյանը:

Գյուղը էլեկտրաֆիկացված է: Խմելու ջրի հարցը լուծվել է անհատական ջրհորների միջոցով: Բնակավայրի տարածքով է անցնում Քարոտան 1 ռոտաման ջրատարը: Հեռուստատեսությունը, ռադիոն, քջջային և անլար հեռախոսակապը, ինտերնետ ծառայությունները բնակչությանը հասանելի են:

Քարոտանում 2018 թ. կար 13 տուն, 47 բնակիչ<sup>1784</sup>: Նրանց հիմնական զբաղմունքը գյուղատնտեսությունն է:

<sup>1784</sup> ԱՀ առկա բնակչության թվաքանակը 2018 թ. հունվարի 1-ի դրությամբ, էջ 7:

## ՎՈՒՐԳԱՎԱՆ

Գյուղը գտնվում է ԱՀ հարավարևմտյան հատվածում՝ Քաշաթաղի շրջանում՝ նախկինում՝ Արցախի Սյուս Հաբանդ գավառում: Բնակավայրը տեղաբաշխված է Հակարի գետի միջին հոսանքի ձախափնյակում: Գյուղի և նրա շրջակայքի մասնակի ուսումնասիրությունները թույլ են տալիս եզրակացնել, որ միջնադարում այստեղ բնակավայր է եղել:

Վուրգավանում կիսով չափ կանգուն է մնացել հիևավորաց եկեղեցի, որը խորհրդային տարիներին թուրքերի և քրդերի համար ծառայել է որպես բնակարան<sup>1785</sup>:

Ի տարբերություն Հակարիի և Արաքսի միախառնման հատվածի գավառների բնակավայրերի, որոնք 18-րդ դարի վերջերին և 19-րդ դարի սկզբներին լիովին հայաթափվել էին, Հակարիի միջին հոսանքում տեղաբաշխված հայկական գյուղերում մինչև 20-րդ դարի սկզբները դեռևս տեղաբնիկներ կային:

1920 թ. վերոհիշյալ տարածքները բռնակցվեցին խորհրդային Ադրբեջանին: Այդ տարիներին քուրդ մի քանի ընտանիքներ հաստատվել են արդեն ավերակված հայկական բնակավայրում և տվել են Խանդեկ անվանումը:

Գյուղն ազատագրվել է 1992 թ. մայիսին: Վուրգավան անվանումը ստացել է սիսիանցի ազատամարտիկ Վուրգ Ոսկանյանի անունից, որը մասնակցել է Քաշաթաղի շրջանի բնակավայրերի ազատագրման ռազմագործողություններին և զոհվել Վակունիս գյուղում: Առաջին վերաբնակիչներն են եղել Վուրգ Ոսկանյանի զինակից սիսիանցի ընկերները, որոնք իրենց ընտանիքներով 1994 թ. տեղափոխվել ու վերաբնակվել են այնտեղ: 1994 թվականից սկսած գյուղում հաստատվել են նաև ընտանիքներ Շիրակից, Լոռուց, Վայոց ձորի, Արարատի մարզերից և հյուսիսային Արցախի հայաշատ շրջաններից բռնահանված ընտանիքներ: ԱՀ կառավարության, բարերարների ֆինանսական միջոցներով և վերաբնակիչների ջանքերով գյուղի ավերված տները վերակառուցվել են, լուծվել են կենսական անհրաժեշտության խնդիրները:

1997 թվականից գործում է գյուղի դպրոցը, որը վատթար վիճակում էր գտնվում: «Հայրենասեր» բարեգործական կազմակերպության կողմից այն վերակառուցվել է 2015 թ. և վերանվանվել «Աբրահամ և Էլիզաբեթ Պողոսյանների անվան միջնակարգ դպրոց» ՊՈԱԿ՝ ի երախտագիտություն գլխավոր հովանավորներ Խաչատուր Պողոսյանի և Վարդուհի Աջապանյանի: 1997-2011 թթ. դպրոցի տնօրենն էր Էդիկ Հակոբյանը, 2011-2012 թթ.՝ Վարդան Բոբիկյանը, իսկ 2012 թվականից առ ներկան՝ Մկրտիչ Փոթոյանը: 1997 թվականից մինչև 2018 թվականը դպրոցը ունեցել 57 շրջանավարտ, որոնցից 23-ը ավարտել են ԱՀ և ՀՀ տարբեր բուհեր:

Դպրոցին կից առկա է մարզադահլիճ և բուժկետ:

<sup>1785</sup> Մանուկյան Մ., նշվ. աշխ., էջ 543:

Գյուղը էլեկտրաֆիկացված է: Խմելու ջրի հարցը լուծվել է անհատական եղանակով՝ գյուղում գործող 29 ջրհորների հաշվին: Համայնքի տարածքով անցնում է «Վուրգավան-Ուռեկան» ոռոգման ջրատարը:

Հեռուստատեսությունը, ռադիոն, բջջային և անլար հեռախոսակապը, ինտերնետ ծառայությունները բնակչությանը հասանելի են:

Համայնքն ունի գյուղապետարան, միջնակարգ դպրոց, «Բերձորի երաժշտական դպրոց» ՊՈԱԿ-ի Վուրգավանի մասնաճյուղը, բուժկետ, առևտրի 2 կետ:

Վուրգավանում 2018 թ. կար 34 տուն, 119 բնակիչ<sup>1786</sup>: Նրանց հիմնական զբաղմունքը գյուղատնտեսությունն է:

### ՏԱՆՁՈՒՏ

Տանձուտ գյուղը գտնվում է Քաղաքադի շրջանի հյուսիսային հատվածում՝ Աղավն գետակի ձախ ափին՝ մայրուղուց 18 կմ հեռավորության վրա՝ Ծիծեռնավանքից 5 կմ դեպի հյուսիս-արևմուտք, ծովի մակերևույթից 1220-1290 մ բարձրության վրա: Գյուղը սահմանակից է ՀՀ Սյունիքի մարզի Խոզնավար, Խնածախ, ԱՀ Քաղաքադի շրջանի Սոնասար, Մոշաթաղ, Ծիծեռնավանք և Մելիքաշեն գյուղերին: Տանձուտը ներառված է Ծիծեռնավանք համայնքի մեջ: Բնակավայրը նախկինում գտնվում էր Սյունիքի Աղահեճք գավառում: Գյուղի վերնամասում ձգվում է հիմնականում կաղնու և բոխու ծառերով անտառը:

Բնակավայրի տարածքում պահպանված ամենահին բնակելի շինության ավերակները (17-18-րդ դարեր) գտնվում են գյուղի հյուսիսարևմտյան հատվածում: Գյուղի տարածքում գտնվող ամենահայտնի հուշարձանը ժայռափոր եկեղեցին է, որը գտնվում է գյուղից շուրջ 1 կմ հեռավորության վրա՝ դեպի հյուսիս-արևելք: Ուսումնասիրողները եկեղեցու տարածքում արձանագրություններ չեն հայտնաբերել: Տարածքում կան ժայռափոր խորաններ: Եկեղեցին հարավային մասում ունի մեկ մուտք և երկու ժայռափոր պատուհաններ:

Տանձուտը Սյունիքի ամենահին բնակավայրերից է: 18-րդ դարի վերջերին և 19-րդ դարի սկզբներին Ղարաբաղի խանի և քրդական ցեղերի ճնշումների տակ գյուղը հայաթափվել է: 19-րդ դարի կեսերին այդտեղ բուրգ քոչվոր մի քանի ընտանիքներ են հաստատվել և անցել նստակեցության: Բնակավայրին նրանք տվել են Կարըկշլաղ կամ Ղարաղշլաղ անունը: 1863 թ. նրանք գյուղում բլրի վրա մզկիթ են կառուցել<sup>1787</sup>:

Գյուղի մասին հիշատակության կա 1888 թ. Թիֆլիսում հրատարակված քարտեզում<sup>1788</sup>: 1914 թ. գյուղը ուներ 949 թրքացված քուրդ ազգաբնակչություն<sup>1789</sup>:

Խորհրդային տարիներին Կարըկշլաղը գտնվում էր ԱԽՍՀ Կարմիր Քուրդիստանի օկրուգի, իսկ 1930 թ.՝ Լաչինի շրջանի կազմի մեջ:

ԱՀ Պաշտպանության բանակի հարվածների տակ գյուղը 1992 թ. ազատագրվել է: Բնակավայրի վերաբնակեցման գործը սկսվել է զինադադարի կնքումից անմիջապես հետո: 1994 թ. մայիսին գյուղում հաստատված առաջին վերաբնակիչներն են եղել Բորիկ Մուսայելյանը, Վանիկ Ասոյանը, Հարություն Արամյանը, Կամո Պետրոսյանը և ուրիշներ: Ընտանիքներով Չարենցավանից տեղափոխվելով այստեղ՝ նրանք վերակենդանացրին գյուղը՝ միաժամանակ վերականգնելով բնակավայրի հայեցի շունչն ու ոգին: Գյուղը ստացավ Տանձուտ անունը:

Վերաբնակիչների մի մասը ղարաբաղյան պատերազմի մասնակիցներ են: Գյուղը ակտիվ մասնակցություն է ունեցել նաև 2016 թ. ապրիլյան պատերազմին: Նրանցից Եգոր Ասլանյանը, Էդգար Գևորգյանը և Գևորգ Թադևոսյանը հայրենիքին մատուցած ծառայությունների համար արժանացել են շքանշանների:

1994 թ. սեպտեմբերի 1-ին քացվել է Տանձուտի միջնակարգ դպրոցը, որի առաջին տնօրենն էր Կամո Պետրոսյանը, 2007-2015 թթ.՝ Գագիկ Համբարձումյանը, իսկ 2015 թվականից առ ներկա ժամանակները՝ Վանիկ Արշակյանը: Դպրոցում սկզբնական շրջանում սովորում էին ոչ միայն Տանձուտի, այլև Ծիծեռնավանքի և Մոշաթաղի աշակերտները: Հետագայում արդեն Ծիծեռնավանքը և Մոշաթաղը նույնպես ունեցան իրենց դպրոցները: 2018 թ. դրությամբ դպրոցում սովորում էր 21 աշակերտ: 2019 թ. դպրոցը հիմնանորոգվել է:

2010 թ. համայնքների խոշորացման արդյունքում միավորվեցին Տանձուտ, Ծիծեռնավանք և Մելիքաշեն գյուղերը:

Բնակավայրը էլեկտրաֆիկացված և գազաֆիկացված է: Խմելու ջրի հարցը լուծվել է անհատական ձևով գյուղում գործող աղբյուրների հաշվին: 2018 թ. գյուղում ոռոգման ջրագիծ է կառուցվել: Հեռուստատեսությունը, ռադիոն, բջջային և անլար ռոտոգման ջրագիծ է կառուցվել: Հեռուստատեսությունը, ռադիոն, բջջային և անլար հեռախոսակապը բնակչությանը հասանելի են: Տանձուտում 2010 թ. կար 27 տուն, 81 բնակիչ<sup>1790</sup>, 2018 թ.՝ 26 տուն, 88 բնակիչ<sup>1791</sup>: Նրանց հիմնական զբաղմունքը գյուղատնտեսությունն է:

<sup>1786</sup> ԱՀ առկա բնակչության թվաքանակը 2018 թ. հունվարի 1-ի դրությամբ, էջ 7:

<sup>1787</sup> Մանուկյան Մ., նշվ. աշխ., էջ 507:

<sup>1788</sup> Կարապետյան Ս., Հայ մշակույթի հուշարձանները խորհրդային Ադրբեջանի բռնակցված շրջաններում, էջ 140:

<sup>1789</sup> Նույն տեղում, էջ 141:

<sup>1790</sup> ԱրՊՀ հայագիտական կենտրոն:

<sup>1791</sup> ԱՀ առկա բնակչության թվաքանակը 2018 թ. հունվարի 1-ի դրությամբ, էջ 7:



### ՏԻԳՐԱՆԱՎԱՆ

Գյուղը գտնվում է ԱՀ հարավային հատվածում՝ Քաղաքադի շրջանում՝ նախկինում՝ Արցախի Մյուս Հաբանդ գավառում: Բնակավայրը տեղաբաշխված է Հակարի գետի ձախափնյա ձորալանջին:

Արաքսի ափամերձ շրջանները 18-րդ դարի երկրորդ կեսից Ղարաբադի խաների և քրդական ցեղերի ճնշման տակ արագ հայաթափվեցին, և այս հանգամանքն էլ պատճառ դարձավ, որ տվյալ գավառների գյուղերի, այդ թվում՝ Տիգրանավանի պատմական անցյալի մանրամասներն ու անգամ անունը մոռացության մատնվեն:

18-րդ դարի վերջերին և 19-րդ դարի սկզբներին գյուղում հաստատվել էին թուրքեր և քրդեր: Եկվորները բնակավայրը անվանեցին Փաղար: Մինչև 1880-ական թվականները այս բնակավայրում կիսավեր վիճակում պահպանվել էր եկեղեցին<sup>1792</sup>:

Խորհրդային տարիներին Հակարիի հոսանքն ի վեր գտնվող գյուղերը նվիրաբերվեցին Ադրբեջանին: 1921 թվականից մինչև 1992 թվականը եկվոր թուրքերն ու քրդերը հիմնահատակ կործանեցին գյուղի եկեղեցին, գերեզմանոցը և մյուս պատմամշակութային արժեքները:

1923 թ. Փաղարը գտնվում էր ԱԽՍՀ Կարմիր Քուրդիստանի օկրուգի, իսկ 1930 թ.՝ Կուրաթլուի շրջանի կազմի մեջ:

1993 թ. հոկտեմբերի վերջերին ԱՀ Պաշտպանության բանակի հարվածների տակ գյուղը ազատագրվեց:

1995 թ. սկսվեց գյուղի վերաբնակեցման գործընթացը: Այստեղ հաստատվեցին Ադրբեջանից բռնագաղթված հայ ընտանիքներ և ՀՀ բնակավայրերից քաղաքացիներ:

Ի պատիվ արցախյան ազատամարտի նահատակ հերոս Տիգրան Արշակյանի գյուղն անվանվեց Տիգրանավան:

1996 թվականից գյուղում գործում է միջնակարգ դպրոց: 2009 թ. դպրոցը կրում է Արցախի ազգային հերոս Պետրոս Անոնյանի անունը: 2009-2010 ուսումնական տարում դպրոցում սովորում էր 66 աշակերտ, դասավանդում՝ 16 ուսուցիչ: Բնակչության արտահոսքի հետևանքով դպրոցահասակ երեխաների թվաքանակը նվազել է և 2018-2019 ուսումնական տարում դպրոցական հաստատությունում սովորում էր 33 աշակերտ: Տարբեր տարիների դպրոցի տնօրեններ են աշխատել Ռ. Հայրապետյանը, Ա. Աղաջանյանը, Ա. Մելիքյանը, Կ. Խաչատրյանը, Պ. Ստեփանյանը, Վ. Գալստյանը, Է. Միրզոյանը:

2016 թ. ապրիլյան պատերազմի ժամանակ երկրի սահմանների պաշտպանության գործին իր մասնակցությունն է բերել գյուղի երիտասարդությունը:

Հեռուստատեսությունը, ռադիոն, անլար և բջջային հեռախոսակապը, ինտերնետ ծառայությունները բնակչությանը հասանելի են:

<sup>1792</sup> Կարապետյան Ս., Հայ մշակույթի հուշարձանները խորհրդային Ադրբեջանին բռնակցված շրջաններում, էջ 198:

Համայնքն ունի գյուղապետարան, դպրոց, ուստիկանական բաժանմունք, Ղարաբադ Տելեկոմի կրպակ, առևտրի 1 կետ:

Տիգրանավանում 2005 թ. կար 152 մարդ<sup>1793</sup>, 2018 թ.՝ 37 տուն, 142 բնակիչ<sup>1794</sup>: Նրանց հիմնական զբաղմունքը գյուղատնտեսությունն է:

### ՈՒՌԵԿԱՆ

Գյուղը գտնվում է ԱՀ հարավային հատվածում՝ Քաղաքադի շրջանում՝ նախկինում՝ Արցախի Մյուս Հաբանդ գավառում: Բնակավայրը տեղակայված է Հակարիի միջին հոսանքի ձախափնյա հարթավայրում:

Արաքսի ափամերձ հարթավայրային հատվածները, 18-րդ դարի երկրորդ կեսից սկսած, Ղարաբադի խաների և քրդական ցեղերի ճնշումների տակ արագ հայաթափվեցին, և պատահական չէ, որ այդ գյուղերի, դրանց թվում՝ Ուռեկանի ոչ միայն պատմական անցյալի մանրամասները, այլև անունները չեն պահպանվել:

18-րդ դարի վերջերին և 19-րդ սկզբներին գյուղում հաստատվել էին թուրքեր և քրդեր: Եկվորները բնակավայրն անվանեցին Չղջիկ (Ջաղջիկ): Մինչև 1880-ական թվականները այս բնակավայրում կիսավեր վիճակում պահպանվել էր եկեղեցին<sup>1795</sup>:

Խորհրդային տարիներին Ուռեկանը և շրջակա տարածքները բուլշևիկները նվիրաբերեցին ԱԽՍՀ-ին: Նորից փոխվեց գյուղի անունը և դարձավ Իշղլի: Խորհրդային Ադրբեջանի իշխանությունները նպատակային կործանեցին գյուղի կիսավեր եկեղեցին ու գերեզմանոցը: 1923 թ. Իշղլին գտնվում էր ԱԽՍՀ Կարմիր Քուրդիստանի օկրուգի, իսկ 1930 թ.՝ Կուրաթլուի շրջանի կազմի մեջ:

1993 թ. հոկտեմբերի վերջերին ԱՀ պաշտպանության բանակի հարվածների տակ գյուղը ազատագրվեց:

1995 թ. սկսվեց գյուղի վերաբնակեցման գործընթացը: Այստեղ հաստատվեցին ՀՀ տարբեր բնակավայրերից ընտանիքներ:

1995 թ. բացվեց Ուռեկանի միջնակարգ դպրոցը, որտեղ սովորում էին նաև հարևան չորս գյուղերի աշակերտները:

2008 թ. քուվեյթահայ բարերար Կիրակոս Գույումջյանի ջանքերով վերանորոգվել է դպրոցական շենքը: 2018-2019 ուսումնական տարում դպրոցում սովորում էր 43 աշակերտ: Տարբեր տարիների դպրոցի տնօրեններ են եղել Ֆ. Բարսեղյանը, Ս. Սողոմոնյանը, Ս. Մակարյանը, Ա. Հակոբյանը:

Գյուղի երիտասարդությունը 2016 թ. ապրիլյան պատերազմի օրերին խիզախորեն պաշտպանեց հայրենի երկրի սահմանները:

<sup>1793</sup> ԱրՊՀ հայագիտական կենտրոն:  
<sup>1794</sup> ԱՀ առկա բնակչության թվաքանակը 2018 թ. հունվարի 1-ի դրությամբ, էջ 5:  
<sup>1795</sup> Կարապետյան Ս., Հայ մշակույթի հուշարձանները խորհրդային Ադրբեջանին բռնակցված շրջաններում, էջ 198:

Ուոեկանը էլեկտրաֆիկացված է: Գյուղը ունի խմելու ջրագիծ: Բնակչության մեծամասնությունը օգտվում է նաև անհատական ջրհորներից:

Հեռուստատեսությունը, ռադիոն, անլար և բջջային հեռախոսակապը, ինտերնետ ծառայությունները բնակչությանը հասանելի են:

Համայնքն ունի գյուղապետարան, դպրոց: Թուֆենկյան հիմնադրամի միջոցներով վերականգնվել է գյուղամերձ խաղողի այգիների մի մասը:

Ուոեկանում 2005 թ. կար 165 մարդ, 2010 թ.<sup>1796</sup> 148 մարդ, 2018 թ.<sup>1797</sup> 42 տուն, 171 մարդ<sup>1797</sup>: Նրանց հիմնական զբաղմունքը գյուղատնտեսությունն է:

### ՓԱԿԱՀԱՆ

Գյուղը գտնվում է ԱՀ հարավարևմտյան մասում՝ Քաշաթաղի շրջանում՝ նախկինում՝ Սյունիքի Հաբանդ, միջին միջնադարում՝ Քաշունիք գավառում: Բնակավայրը տեղակայված է Հակարի և Որոտան գետերի միախառնման վայրի աջափնյակի հարթավայրային մասում:

Փակահանից ոչ շատ քիչ հեռավորության վրա է գտնվում Սյունիքի մարզի Արծվաշեն և Ագարակ գյուղերի անտառները, իսկ հարավից Իրանի Իսլամական Հանրապետությունը:

Գյուղի մասին տեղեկություններ է պահպանվել Ղևոնդ Ալիշանի աշխատության մեջ: Նա գրել է, որ հայկական Խոջա Հովհան հայկական գյուղը այլազգիները աղավաղված ներկայացրել են Խոջախան ձևով: Խոջա Հովհանը հայտնի վաճառական է եղել և նրա ունեցվածքը հափշտակել է Ֆաթ-ալի բոնապետը: Դավիթ Բեկը վերջինիս հաղթում և ոչնչացնում է, իսկ վաճառականի ունեցվածքը հետ վերադարձնում<sup>1798</sup>:

18-րդ դարի կեսերին թուրք ցեղապետերն ու պարսիկ խաները փորձում են հայերին դուրս մղել արաքսամերձ տարածքներից: Ըստ էության, դա նրանց հաջողվում է: Չդիմանալով այդ ճնշումներին՝ դաշտավայրի հայությունը տեղի է տալիս, և նրանց փոխարեն հայկական բնակավայրերում հաստատվում են թուրքեր ու քրդեր: Խոջա Հովհան բնակավայրը դառնում է Խոջախան, իսկ խորհրդային տարիներին՝ Ենիքենդ: 1923 թ. թվականին այն ներառված էր ԱնՍՀ Կարմիր Քուրդիստանի օկրուգի, իսկ 1930 թ.<sup>1799</sup> Կուրաթլուի շրջանի կազմի մեջ:

1993 թ. ԱՀ ՊԲ հարվածների տակ ազատագրվում է Ենիքենդը:

1996–1997 թվականներին այստեղ հաստատվել են արցախյան ազատագրական պատերազմի մասնակիցներ Մարտիրոս Շահբազյանը (Գառնի), Մնացական Կոստանյանը (Արմավիր), Գուրգեն Հայրապետյանը և Աշոտ Հովսեփյանը (Գորիս):

<sup>1796</sup> ԱրՊՀ հայագիտական կենտրոն:  
<sup>1797</sup> ԱՀ առկա բնակչության թվաքանակը 2018 թ. հունվարի 1-ի դրությամբ, էջ 7:  
<sup>1798</sup> Ալիշան Ղ., Սիսական, էջ 282:

Գյուղը ստացավ Փակահան անունը:

2006 թ. գյուղը համալրվեց արտաշատցիներով: Մի քանի տարիների ընթացքում տարբեր բնակավայրերից հավաքված ընտանիքների միջև ստեղծվում են ջերմ հարաբերություններ և Փակահանը դառնում է մի ամբողջություն:

Գյուղը ձորակով բաժանված է երկու թաղամասի: Երիտասարդ ընտանիքների համար ԱՀ կառավարությունը կառուցում է նոր բնակարաններ: Ապրելու համար ստեղծվում են հարմարավետ պայմաններ:

1997 թ. աշնանը բացվեց Փակահանի միջնակարգ դպրոցը: Այն սպասարկում է նաև Երիցվանք, Վանատուն և Կումայրի համայնքների աշակերտներին: 1997 թ. դպրոցի տնօրենն է Արտյոմ Սարգսյանը:

Գյուղի հիմնադրման առաջին իսկ օրվանից այստեղ հաստատված ընտանիքները ամուր կապվեցին հայոց երբեմնի լքված այս հողակտորին: Ժամանակի ընթացքում թուրքերի և քրդերի կողմից պատմական բոլոր հուշարձանները ոչնչացվել են: Փակահանի մոտ մնացել են միայն միջնադարյան բերդ-գիտակետի մնացորդները:

2016 թ. ապրիլյան պատերազմի օրերին Փակահանի տղամարդիկ մեկ մարդու նման կանգնեցին սահմանին և պաշտպանեցին ԱՀ ամբողջականությունը:

2005 թ. գյուղը էլեկտրաֆիկացվել է: Խմելու ջրի հարցը լուծվել է անհատական կարգով և այն իրականացնում է 22 գործող ջրհորների միջոցով: Բնակավայրով անցնող ոռոգման ջրատարը նպաստում է հողագործության զարգացմանը:

Հեռուստատեսությունը, անլար և բջջային հեռախոսակապը, ինտերնետ ծառայությունները բնակչությանը հասանելի են:

Համայնքը ունի գյուղապետարան, դպրոց: Կառուցվում են մանկապարտեզի և ակումբի շենքերը: Փակահանում 2005 թ. կար 86 բնակիչ, 2010 թ.<sup>1799</sup> 43 տուն, 139 բնակիչ<sup>1800</sup>: Նրանց հիմնական զբաղմունքը գյուղատնտեսությունն է:

### ՔԱՇՈՒՆԻՔ

Գյուղը գտնվում է ԱՀ հարավարևմտյան հատվածում՝ Քաշաթաղի շրջանում՝ նախկինում՝ Սյունիքի Բաղք, միջին միջնադարում՝ Քաշունիք գավառում: Բնակավայրը տեղակայված է Հակարի գետի աջ ափի ձորալանջին:

Բնակավայրի անվան և պատմության վերաբերյալ աղբյուրներում առայսօր հիշատակություններ չեն հայտնաբերվել:

18-րդ դարի վերջին և 19-րդ դարի ընթացքում Հակարիի և Որոտանի միջագետք սկսեցին ներթափանցել թրքախոս քրդական ցեղերը: Բնաշխարհագրական միջա-

<sup>1799</sup> ԱրՊՀ հայագիտական կենտրոն:  
<sup>1800</sup> ԱՀ առկա բնակչության թվաքանակը 2018 թ. հունվարի 1-ի դրությամբ, էջ 7:

վայրը հարմարավետ էր, մյուս կողմից էլ այստեղ գտնվող հայկական նախկին բնակավայրը հնարավորություն ընձեռեց, որ նրանք անցնեն նստակեցության:

Հայկական բնակավայրը նրանք անվանեցին Աշաղը Մոլլու: Մի քանի տասնամյակների ընթացքում եկվորները հողին հավասարեցրին հայկական հուշարձանները, մանավանդ քրիստոնեական սրբատեղիները:

Խորհրդային տարիներին Աշաղը Մոլլուն գտնվում էր ԱՆՍՀ Կարմիր Քուրդիստան օկրուգի, 1930 թ.՝ Կուրաթլուի շրջանի կազմում:

Գյուղն ազատագրվել է 1993 թ.: Առաջին վերաբնակիչները ՀՀ բնակավայրերից այստեղ հաստատվել են 1995 թ.:

Քաշունիքում 1998 թ. միջնակարգ դպրոց է հիմնադրվել: 2000 թ. կրթական հաստատությունը տեղափոխվել է համայնքի մյուս գյուղ՝ Վերին Քաշունիք: Դպրոցը հիմնադրվել է և անվանակոչվել է արցախյան ազատագրական պատերազմի նահատակ Գրիգոր Ճաղարյանի անունով: Դպրոցի տնօրեններ են աշխատել Արագած Փիլոյանը, Սուրեն Այվազյանը, Մարգո Կարախանյանը, Սուսաննա Մանուչարյանը:

2018 թ. փետրվարին՝ «Գիրք նվիրելու օրը», ՀՅԴ Երիտասարդական միության կողմից Ստեփանակերտում կազմակերպված միջոցառման ժամանակ հավաքված 1500 կտոր գիրքը նվիրաբերվել է Վերին Քաշունիքի հիմնական դպրոցի գրադարանին:

Գյուղից ապրիլյան պատերազմին մասնակցել են 6 հոգի:

Գյուղը էլեկտրաֆիկացված է: Խմելու ջրի հարցը լուծվում է անհատական կարգով՝ 18 ջրհորների միջոցով: Համայնքի տարածքով անցնող Քաշունիք-1 և Քաշունիք-2 ոռոգման ջրատարները նպաստում են հողագործության զարգացմանը:

Համայնքն ունի գյուղապետարան: Քաշունիք համայնքի կազմում ընդգրկվել են նաև Մորաջուր և Վերին Քաշունիք գյուղերը:

Քաշունիքում 2005 թ. կար 117 մարդ, 2010 թ.՝ 52 մարդ<sup>1801</sup>, 2018 թ.՝ 15 տուն, 51 մարդ<sup>1802</sup>: Նրանց հիմնական զբաղմունքը հողագործությունն է:

## ՄՈՐԱՋՈՒՐ

Գյուղը գտնվում է ԱՀ հարավարևմտյան հատվածում՝ Քաշաթաղի շրջանում՝ նախկինում՝ Սյունիքի Բաղք գավառում: Բնակավայրը տեղաբաշխված է Հակարիի միջին հոսանքի աջափնյա ձորալանջին:

18-րդ դարի երկրորդ կեսին և 19-րդ դարի սկզբներին Ղարաթաղի խաների և քրդական ցեղերի ճնշման տակ տարածաշրջանի բնակավայրերը հայաթափվել էին: Այս հանգանմանքն էլ պատճառ դարձավ, որ տվյալ գավառի գյուղերի, այդ թվում՝ Մորաջրի պատմական անցյալն ու անգամ անունը մոռացության մատնվեն:

<sup>1801</sup> ԱրՊՀ հայագիտական կենտրոն:

<sup>1802</sup> ԱՀ առկա բնակչության թվաքանակը 2018 թ. հունվարի 1-ի դրությամբ, 2018, էջ 7:

19-րդ դարի սկզբներին ամայության մատնված գյուղում հաստատվել էին քուրդ խաշնարած մի քանի ընտանիքներ: Հայկական գյուղը նրանք անվանեցին Մոլլաբուրխան:

Մի քանի տասնամյակի ընթացքում գյուղում հաստատված եկվորները հիմնահատակ կործանել էին հայկական պատմամշակութային արժեքները: Խորհրդային տարիներին դա առավել ծրագրված բնույթ ստացավ: Այսօր այդ հուշարձանների հետքերն անգամ չեն երևում:

Ադրբեջանում խորհրդային կարգերի հաստատվելուց հետո Մոսկվայի կենտրոնական բոլշևիկյան իշխանության որոշմամբ այս տարածքները բռնակցվեցին ԱՆՍՀ-ին: Մոլլաբուրխանը 1923 թ. գտնվում էր ԱՆՍՀ Կարմիր Քուրդիստանի օկրուգի, իսկ 1930 թ.՝ Կուրաթլուի շրջանի կազմում:

1993 թ. նոյեմբերի սկզբներին ԱՀ Պաշտպանության բանակի հարվածների տակ գյուղը ազատագրվեց:

1995 թ. սկսվեց գյուղի վերաբնակեցման գործը: 1995 թ. այստեղ հաստատվեցին ՀՀ բնակավայրերից մի քանի ընտանիքներ: Գյուղը ստացավ Մորաջուր անունը:

Բնակավայրը էլեկտրաֆիկացված է: Խմելու ջրի հարցը լուծվել է անհատական ջրհորների հաշվին: Գյուղի տարածքով անցնում են ոռոգման ջրատարներ, որոնք նպաստում են հողագործության զարգացմանը:

Հեռուստատեսությունը, ուղի՛ն, բջջային և անլար հեռախոսակապը, ինտերնետ ծառայությունները բնակչությանը հասանելի են:

Մորաջուրը ընդգրկված է Քաշունիք համայնքի կազմում:

Մորաջրում 2005 թ. կար 5 բնակիչ, 2010 թ.՝ 5 բնակիչ<sup>1803</sup>, 2018 թ.՝ 2 տուն, 6 բնակիչ<sup>1804</sup>: Նրանց հիմնական զբաղմունքը գյուղատնտեսությունն է:

## ՎԵՐԻՆ ՔԱՇՈՒՆԻՔ

Գյուղը գտնվում է ԱՀ հարավարևմտյան հատվածում՝ Քաշաթաղի շրջանում, նախկինում՝ Սյունիքի Բաղք գավառում: Բնակավայրը տեղաբաշխված է Հակարիի միջին հոսանքի աջափնյա ձորալանջին:

18-րդ դարի երկրորդ կեսին և 19-րդ դարի սկզբներին Ղարաթաղի խաների և քրդական ցեղերի ճնշման տակ տարածաշրջանի բնակավայրերը հայաթափվել էին: Այս հանգանմանքն էլ պատճառ դարձավ, որ այս գավառի գյուղերի, այդ թվում՝ Վերին Քաշունիքի պատմական անցյալի մանրամասները և անգամ անունը մոռացության մատնվեն:

19-րդ դարի սկզբներին ամայության մատնված գյուղում հաստատվել էին քուրդ խաշնարած մի քանի ընտանիքներ: Հայկական գյուղը նրանք անվանեցին Յուխարի Մոլլու:

<sup>1803</sup> ԱրՊՀ հայագիտական կենտրոն:

<sup>1804</sup> ԱՀ առկա բնակչության թվաքանակը 2018 թ. հունվարի 1-ի դրությամբ, էջ 7:

Մի քանի տասնամյակի ընթացքում գյուղում հաստատված քրդերը հիմնահատակ կործանել են հայկական պատմամշակութային արժեքները: Խորհրդային տարիներին դա առավել ծրագրված բնույթ ստացավ: Այսօր այդ հուշարձանների հետքերն անգամ չեն երևում:

Ադրբեջանում խորհրդային կարգերի հաստատվելուց հետո Մոսկվայի կենտրոնական բուչնիկյան իշխանության որոշմամբ այս տարածքները բռնակցվեցին ԱՍՀ-ին: Յուխարի Մոլլուն 1923 թ. գտնվում էր ԱՍՀ Կարմիր Քուրդիստանի օկրուգի, իսկ 1930 թ.<sup>1805</sup> Ջանգելանի շրջանի կազմում:

1993 թ. նոյեմբերի սկզբին ԱՀ Պաշտպանության բանակի հարվածների տակ գյուղը ազատագրվեց:

1995 թ. այստեղ հաստատվեցին ՀՀ բնակավայրերից մի քանի ընտանիքներ: Բնակավայրը անվանվեց Վերին Քաշունիք:

Գյուղի աշակերտները հաճախում են Քաշունիքի միջնակարգ դպրոց:

Վերին Քաշունիքը էլեկտրաֆիկացված է: Խմելու ջրի հարցը լուծվել է անհատական ջրհորների հաշվին: Գյուղն ունի ջրարբի հողատարածքներ:

Հեռուստատեսությունը, ուղիղ, քջջային և անլար հեռախոսակապը, ինտերնետ ծառայությունները բնակչությանը հասանելի են:

Վերին Քաշունիքը ընդգրկված է Քաշունիք համայնքի կազմում:

Վերին Քաշունիքում 2005 թ. կար 43 բնակիչ, 2010 թ.<sup>1805</sup> 20 բնակիչ<sup>1805</sup>, 2018 թ.<sup>1806</sup> 6 տուն, 18 բնակիչ<sup>1806</sup>: Նրանց հիմնական զբաղմունքը գյուղատնտեսությունն է:

## ՔԱՐԵԳԱՀ

Գյուղը գտնվում է ԱՀ արևմտյան հատվածում՝ Քաշաթաղի շրջանում՝ նախկինում՝ Արցախի Բերձոր գավառում: Բնակավայրը տեղաբաշխված է Հակարի գետի վերին հոսանքի աջափնյա ձորալանջին՝ Բերձոր քաղաքից 4 կմ դեպի հյուսիս:

Գյուղի վաղանցյալ ժամանակաշրջանի պատմության մասին սկզբնաղբյուրներում տեղեկություններ չեն հայտնաբերվել:

Շինարարական աշխատանքների ընթացքում Քարեգահի շրջակայքում հայտնաբերվել են կարասային թաղումներ, որոնք բնորոշ են հելլենիստական դարաշրջանի Արցախի բնակավայրերին:

19-րդ դարի երկրորդ կեսին Քարեգահում և նրա շրջակայքում եղած գյուղերը հիմնականում հայաթափվել էին:

1920 թ. ներկայիս Բերձոր քաղաքը և նրա շրջակա գյուղերը բռնակցվել են խորհրդային Ադրբեջանին: 1920-ական թվականներին ներկայիս Քարեգահ գյուղի տեղը

<sup>1805</sup> ԱրՊՀ հայագիտական կենտրոն:

<sup>1806</sup> ԱՀ առկա բնակչության թվաքանակը 2018 թ. հունվարի 1-ի դրությամբ, էջ 7:

հիմնվել է թուրքացած քրդերով բնակեցված Կարրկախա բնակավայրը: 1923 թ. վերոհիշյալ գյուղը գտնվում էր ԱՍՀ Կարմիր Քուրդիստանի օկրուգի, իսկ 1930 թ.<sup>1807</sup> Լաչինի շրջանի կազմում:

1992 թ. ԱՀ Պաշտպանության բանակի հարվածների տակ գյուղը ազատագրվել է: Գյուղը վերաբնակեցվել է 1994 թ.: Այդտեղ հաստատվեցին ՀՀ-ից և Գետաշենից ու Մարտակերտի բռնազավթված գյուղերից տեղահանված մի քանի ընտանիքներ: Գյուղի հիմնադիրներից է արցախյան ազատամարտի նվիրյալներից Սմբատ Թաթոսյանը: Նա էլ դարձավ բնակավայրի առաջին գյուղապետը: Սմբատ Թաթոսյանի վաղածամ մահվանից հետո նրա գործի շարունակողը դարձավ կինը՝ Մարինե Պետոյանը, որը մինչև 2017 թ. ղեկավարել է համայնքը: Նոր բնակավայրը ստացել է Քարեգահ անունը:

1995 թ. սեպտեմբերից գյուղում դպրոց է գործում: 2018-2019 ուսումնական տարում դպրոցում սովորում էր 32 աշակերտ:

Տարբեր տարիների դպրոցի տնօրեններ են եղել Լ. Վարդանյանը, Ս. Բաբայանը, Ա. Հակոբյանը, Վ. Գալստյանը, Գ. Մնացականյանը:

2003 թ. «Մոնթե Մելքոնյան» հասարակական բարեսիրական կազմակերպության նախաձեռնությամբ գյուղում գործում է Սմբատ Թաթոսյանի անվան երիտասարդական կենտրոնը, որտեղ գործում են մի շարք խմբակներ՝ համակարգչային լուսանկարչական, դիզայնի, կերամիկայի, նկարչական, պարի, էթիկայի և էսթետիկայի, կարատեի:

Համայնքը էլեկտրաֆիկացված է: Խմելու ջրի հարցը լուծվել է անհատական եղանակով՝ գյուղի աղբյուրների հաշվին:

Հեռուստատեսությունը, ուղիղ, քջջային և անլար հեռախոսակապը, ինտերնետ ծառայությունը բնակչությանը հասանելի են:

Բնակավայրում գործում են գյուղապետարան, միջնակարգ դպրոց, մանկապարտեզ, բուժկետ, ակումբ, առևտրի 2 կետ:

Քարեգահում 2018 թ. կար 45 տուն, 165 բնակիչ<sup>1807</sup>: Նրանց հիմնական զբաղմունքը գյուղատնտեսությունն է:

## ՈՐՈՏԱՆ

Քաղաքը գտնվում է ԱՀ հարավարևմտյան մասում՝ Քաշաթաղի շրջանում՝ նախկինում՝ Սյունիքի Բաղք գավառում: Բնակավայրը տեղաբաշխված է Որոտան գետի ստորին հոսանքի ձախափնյա ձորալանջին:

Որոտանը Սյունիքի հնագույն բնակավայրերից է:

<sup>1807</sup> ԱՀ առկա բնակչության թվաքանակը 2018 թ. հունվարի 1-ի դրությամբ, էջ 7:

13-րդ դարի պատմիչ Ստեփանոս Օրբելյանն իր աշխատության մեջ նշում է, որ Սյունյաց Հաբանդ գավառի սահմաններում են գտնվում Բորոդանա բերդը և համանուն բնակավայրը<sup>1808</sup>:

Ավելի ուշ շրջանի հիշատակարաններում բնակավայրը հանդես է գալիս Քարտան, Քորատուն, Քորոդան անուններով<sup>1809</sup>:

Ընդհանուր առմամբ 1170 թ.՝ Սյունյաց թագավորության անկումից հետո, ինչպես Որոտան բնակավայրը, այնպես էլ Քաշունիք կամ Բարկուշատ գավառը դժվարին և դառնություններով առլեցուն պատմություն են ունեցել:

Սյունիքի Բաղք գավառը վերոհիշյալ ժամանակներում բաժանվել էր երկու հատվածի: Արևմտյան գավառամասը կոչվեց Աճեն կամ Աճանան, արևելյանը՝ Քաշունիք, իսկ արդեն 13-րդ դարում վերջինիս զուգահեռ կրում էր նաև Բարկուշատ անունը:

Սյունյաց պատմիչ՝ Ստ. Օրբելյանը վկայում է, որ Զաքարյանների կողմից Սյունիքը սելջուկ-թուրքերի տիրապետությունից ազատագրելուց հետո Իվանն աթաբեկը Սյունիքի Լիպարիտ իշխանին նվիրում է մի շարք բերդեր, բնակավայրեր, այդ թվում Բարկուշատ ամրոցն ու համանուն գյուղը<sup>1810</sup>: Ամենայն հավանականությամբ պատմիչը նկատի ունի Բորոտան բերդն ու բնակավայրը: Դա պատահական չէ, որովհետև Բորոտանը արդեն Բարկուշատ գավառի վարչական կենտրոնն էր:

16-րդ դարի վերջերից սկսած՝ ձեռագրերում վերոհիշյալ գավառը արդեն ներկայացվում է միայն Բարկուշատ անունով:

18-րդ դարում Բարկուշատը Ֆաթալի խանի նստավայրն էր<sup>1811</sup>:

Վրաց Հերակլ թագավորը նշված ժամանակաշրջանում ասպատակում է հայոց արևելից նահանգները, հասնում Որոտանի ափերը ու գրավում Բարգուշատը<sup>1812</sup>:

18-րդ դարի երկրորդ կեսից հայերը հիմնականում հեռանում են Բարգուշատից: Դատարկված բնակավայրերը լցվում էին թուրքերով և քրդերով: Ռուսական տիրապետության շրջանում դա առավել մեծ չափեր ստացավ: 1880-ական թվականներից մինչև 1977 թ. նշված տարածքներում առաջացան 94 քրդաբնակ գյուղեր<sup>1813</sup>:

Մի քանի տասնամյակի ընթացքում եկվորների կողմից ոչնչացվեցին հայկական պատմամշակութային արժեքները: Այդ ամենով հանդերձ քաղաքի շրջակայքում տեսանելի են գերեզմանոցի, տապանաքարերի, եկեղեցու, միջնադարյան բնակավայրի հետքերը:

<sup>1808</sup> Ստեփանոս Օրբելյան, Սյունիքի պատմություն, էջ 71, 400:

<sup>1809</sup> Մատենադարան, ձեռ. 2868, թ. 129; հմմտ. Սարգսյան Ս., Արցախի բնակավայրերը, էջ 178:

<sup>1810</sup> Ստեփանոս Օրբելյան, Սյունիքի պատմություն, էջ 319:

<sup>1811</sup> Ղ. Ալիշան, Սիսական, էջ 282:

<sup>1812</sup> Մելիքսեթ-Բեկ Լ., Վրաց աղբյուրները Հայաստանի և հայերի մասին, հ. 9, Երևան, 1955, էջ 133:

<sup>1813</sup> Կարապետյան Ս., Հայ մշակույթի հուշարձանները խորհրդային Ադրբեջանին բռնակցված շրջաններում, էջ 187:

Ադրբեջանում խորհրդային կարգերի հաստատվելուց հետո Մոսկվայի կենտրոնական բոլշևիկյան իշխանության որոշմամբ վերոհիշյալ տարածքները բռնակցվեցին ԱևՍՀ-ին:

Գետեզրյա բարեբեր տարածքները 1923 թ. ընդգրկվեցին ԱևՍՀ Կարմիր Քուրդիստանի օկրուգի, 1930 թ.՝ Զանգեզուրի շրջանի, իսկ 1964 թ.՝ նոր ձևավորված Կուրաթլուի վարչական միավորի կազմում:

1962 թ. քաղաքատիպ ավանի կարգավիճակ ունեցող Բարգուշատը դարձավ Ղուրաթլի (Կուրաթլի)<sup>1814</sup>: 1964 թ. Կուրաթլի քաղաքատիպ ավանը նոր վարչական շրջանի կենտրոնն էր:

1993 թ. նոյեմբերի սկզբներին ԱՀ Պաշտպանության բանակի հարվածների տակ Կուրաթլուն ազատագրվեց:

Ռազմական գործողությունների ավարտից հետո սկսվեց բնակավայրի վերաբնակեցման գործընթացը: Սկզբում այստեղ հաստատվեցին Ադրբեջանից բռնագաղթված մի քանի ընտանիքներ և ՀՀ բնակավայրերի քաղաքացիներ: Բնակավայրը վերստացավ իր պատմական Որոտան անունը:

Որոտանի աշակերտները սովորում են Հայկազյան գյուղի հիմնական դպրոցում: Որոտան քաղաքային համայնքի կազմում ընդգրկված են Անդոկաբերդ, Դողար, Բարկուշատ և Վանանդ գյուղերը:

Բնակավայրը էլեկտրաֆիկացված է, ունի խմելու ջրի ջրացանց: Տարածքով անցնում են ոռոգման ջրատարներ, որոնք նպաստում են ինտենսիվ հողագործության զարգացմանը: Հեռուստատեսությունը, ռադիոն, բջջային հեռախոսակապը, ինտերնետ ծառայությունները բնակչությանը հասանելի են:

Համայնքում գործում են քաղաքապետարան, բուժկետ:

Որոտանում 2015 թ. կար 162 տուն, 556 բնակիչ<sup>1815</sup>, 2018 թ.՝ 171 տուն, 588 բնակիչ<sup>1816</sup>: Նրանց հիմնական զբաղմունքը գյուղատնտեսությունն է:

## ԴՈՂԱՐ

Գյուղը գտնվում է ԱՀ հարավարևմտյան հատվածում՝ Քաղաքադի շրջանում՝ նախկինում՝ Սյունիքի Բաղք գավառում: Բնակավայրը տեղաբաշխված է Որոտանի աջափնյա ձորալանջին՝ վերոհիշյալ գետի և Վարարակնի հատման մասում:

Շահեն Մկրտչյանի կարծիքով Դավուդյուն Սյունիքի Դավթաշեն գյուղն է<sup>1817</sup>, որը հնարավոր է՝ կապ ունի Դավիթ Բեկի անվան հետ:

<sup>1814</sup> Ադրբեջանական խորհրդային հանրագիտարան (ադրբեջաներեն), հ. III, էջ 254:

<sup>1815</sup> Ղահրամանյան Հ., նշվ. աշխ., էջ 375:

<sup>1816</sup> ԱՀ առկա բնակչության թվաքանակը 2018 թ. հունվարի 1-ի դրությամբ, էջ 7:

<sup>1817</sup> «Ազատամարտ», հմ. 40, 1993:

Սերո Խանգաղյանը այստեղ պահպանված մի տապանաքարի վրա կարդացել է «ԱՅՍ Է ՀԱՆԳԻՍՏ ԴԱՎԻԹ ՔԱԶ ԶՈՐԱՎԱՐԻՆ, ԹՎՆ. ՌԾՀ (1609)»: Միաժամանակ գրողը նշել է, որ Դավուդյուն պատմական Մարգաձոր գյուղն է<sup>1818</sup>: Դավուդյու գյուղի հարևանությամբ գտնվող միջնադարյան գերեզմանոցի տապանաքարերը և ջրաղացի ավերակները վկայում են, որ վաղ շրջանում այստեղ հայկական բնակավայր է եղել:

Որոտանի ստորին հոսանքի վերոհիշյալ տարածքներում 1722–1730 թվականներին Դավիթ Բեկը և Մխիթար սպարապետը դաժան մարտեր են մղել Բարկուշատի և շրջակա խանների դեմ:

Անընդհատ կրկնվող պատերազմների և դրան հաջորդած սովի ու մահտարժամի պատճառով 18–րդ դարի երկրորդ կեսին տեղի հայությունը լքել է հարազատ բնակավայրը:

19–րդ դարի սկզբներին Դավթաշենում հայտնվել էին թրքախոս քուրդ–քոչվոր մի քանի ընտանիքներ, որոնց համար հայկական գյուղը ժամանակավոր կացարան էր դարձել:

20–րդ դարի սկզբներին վերջիններիս միացան նոր ընտանիքներ, որոնք անցան նստակյաց կացութաձևին և հիմնավորվեցին հին հայկական գյուղում: Բնակավայրը նրանք համապատասխանեցրին իրենց լեզվի հնչունային համակարգին և այն անվանեցին Դավուդյու:

Մի քանի տասնամյակի ընթացքում գյուղում հաստատված եկվորները հիմնահատակ կործանել են հայկական պատմամշակութային արժեքները: Այդ ամենը խորհրդային տարիներին առավել ծրագրված բնույթ ստացավ:

Ադրբեջանում խորհրդային կարգերի հաստատվելուց հետո պատմական Բաղքի բարեբեր այս շրջանները բռնակցվեցին ԱԽՍՀ–ին: Դավուդյուն 1923 թ. գտնվում էր ԱԽՍՀ Կարմիր Քուրդիստանի օկրուգի, 1930 թ.՝ Զանգեզանի, իսկ 1964 թ.՝ նորատեղծ Կուրաթլուի շրջանի կազմում:

1993 թ. ԱՀ Պաշտպանության բանակի հարվածների տակ Դավուդյուն ազատագրվեց: 2000 թ. վերաբնակների կարգավիճակով այստեղ հաստատվել էին ՀՀ բնակավայրերից մի քանի ընտանիքներ: Բնակավայրը ստացել է Դողար անունը:

Գյուղը էլեկտրաֆիկացված է: Խմելու ջրի հարցը լուծվել է անհատական կարգով՝ բնական աղբյուրների հաշվին:

Հեռուստատեսությունը, ռադիոն, բջջային հեռախոսակապը, ինտերնետ ծառայությունները բնակչությանը հասանելի են:

Բնակավայրը ընդգրկված է Որոտանի քաղաքային համայնքի կազմում:

<sup>1818</sup> Խանգաղյան Ս., Ինչ են պատմում քարերը, «Սովետական Հայաստան», ամսագիր, հմ. 6, Երևան, 1984, էջ 31; հմտ. Կարապետյան Ս., Հայ մշակույթի հուշարձանները խորհրդային Ադրբեջանին բռնակցված շրջաններում, էջ 196:

Դողարում 2018 թ. կար 3 տուն, 5 բնակիչ<sup>1819</sup>: Նրանք զբաղվում են գյուղատնտեսությամբ:

## ԱՆ ԴՈՎԱԲԵՐԴ

Գյուղը գտնվում է ԱՀ հարավարևմտյան հատվածում՝ Քաջաթաղի շրջանում՝ նախկինում՝ Սյունիքի Բաղք գավառում: Բնակավայրը տեղաբաշխված է Որոտանի միջին հոսանքի ձախափնյա վտակ Խնձորեկի աջափնյակում:

Գյուղի մերձակայքում պահպանվել են ժայռափոր եկեղեցի, 9–11–րդ դարերի բերդի և աղբյուրի մնացորդներ:

Անդոկաբերդի մոտ են գտնվում նաև քարայրներ, որոնք միջնադարում օգտագործվում էին որպես բնակարաններ և Որոտան գետի վրա Լալազարի նշանավոր երկթռիչք կամուրջը: 25 մ երկարություն ունեցող այս կամուրջը կառուցվել է 1867 թ. Խնձորեկիցի Հովակիմ Լալազարյանցի միջոցներով: Կամուրջի պատին ազուցված շինարարական արձանագրությունը ժամանակին միտումնավոր քերվել է եկվոր թուրքերի և քրդերի կողմից: 1900–1902 թթ. կամուրջը հիմնանորոգել է Հովակիմ Լալազարյանցի որդին՝ Սիմեոն Լալազարյանը<sup>1820</sup>:

Կամրջից 35 կմ ներքև պահպանվում են ջրաղացի ավերակները:

Այս փաստերը վկայում են, որ Անդոկաբերդը և նրա շրջակա տարածքները մինչև 18–րդ դարի կեսերը հայերով բնակեցված են եղել, իսկ մինչև 19–20–րդ դարի սկզբները՝ որոշակի ներկայություն են ունեցել այս բնակավայրերում:

18–րդ դարի վերջերին և 19–րդ դարի սկզբներին թրքախոս քրդերի ճնշման տակ վերոհիշյալ բնակավայրից հայությունը հիմնականում հեռացել է: Եկվոր քոչվոր քրդերը հայերի ունեցվածքի տերը դարձան: Նրանք ավերեցին հայկական պատմամշակութային արժեքները: Գյուղը նրանք անվանեցին Ալիդուլի–Ուշաղի:

Երվանդ Լալալյանը վկայում է, որ 19–րդ դարի վերջերին Ալիդուլի–Ուշաղիի ժայռափոր եկեղեցին եկվորները գոմ էին դարձրել<sup>1821</sup>:

Ադրբեջանում խորհրդային կարգերի հաստատվելուց հետո, Մոսկվայի կենտրոնական բոլշևիկյան իշխանության որոշմամբ տարածքները բռնակցվեցին ԱԽՍՀ–ին: Անդոկաբերդը 1923 թ. գտնվում էր ԱԽՍՀ Կարմիր Քուրդիստանի օկրուգի, 1930 թ.՝ Զանգեզանի շրջանի, իսկ 1964 թ.՝ Կուրաթլուի շրջանի կազմում:

1994 թ. նոյեմբերի սկզբներին ԱՀ Պաշտպանության բանակի հարվածների տակ գյուղը ազատագրվեց: Այն ստացավ Անդոկաբերդ անունը:

2000 թ. այստեղ հաստատվեցին ՀՀ բնակավայրերից մի քանի ընտանիքներ:

<sup>1819</sup> ԱՀ առկա բնակչության թվաքանակը 2018 թ. հունվարի 1–ի դրությամբ, էջ 7:  
<sup>1820</sup> «Մշակ», հմ. 161, 1902; հմտ. Կարապետյան Ս., Հայ մշակույթի հուշարձանները խորհրդային Ադրբեջանին բռնակցված շրջաններում, էջ 197:  
<sup>1821</sup> Լալալեան Ե., Զանգեզուր, էջ 50:



Գյուղը էլեկտրաֆիկացված է: Խմելու ջրի հարցը լուծվել է անհատական եղանակով՝ բնական աղբյուրների հաշվին:

Ռադիոյի հեռարձակումները, բջջային հեռախոսակապը, ինտերնետ ծառայությունները բնակչությանը հասանելի են:

Վերոհիշյալ բնակավայրը ընդգրկված է Ռրոտան համայնքի կազմում:

Անդրկարերդում 2015 թ. կար 2 տուն, 8 մարդ<sup>1822</sup>, 2018 թ.՝ 1 տուն 2 մարդ<sup>1823</sup>: Նրանց զբաղմունքը գյուղատնտեսությունն է:

## ՎԵՐՋԱԲԱՆ

Ամփոփելով վերոհիշյալ ուսումնասիրությունը՝ հարկ է նկատել, որ անցյալի վերաբերմամբ, ներկայի ու ապագայի արդյունավորման առումով մեզ հուզող բազում հարցերի պատասխաններ կարող ենք ստանալ՝ գիտականորեն ուսումնասիրելով ԱՀ բնակավայրերի պատմության անընդհատ շղթան, քացահայտելով նրանց անցած ճանապարհի առանձնահատկությունները, մատնանշելով այդ ամենի բնութագրական կողմերը, ընդգծելով համայնքների դերը հայ հոգևոր ու նյութական մշակութային արժեքների, Հայոց Արևելից նահանգների բնակչության ազգային, կրոնական, քարոյական բնութագրին հատուկ քաղաքական, տնտեսական համակարգերի ստեղծման գործում:

ԱՀ ներկայիս տարածքի շուրջ 308 բնակավայրերի բազմադարյա պատմության ուսումնասիրությունն ու շարադրանքը թույլ են տալիս ոչ միայն հայ, այլև օտար ընթերցողների մոտ ձիշտ ու անկողմնակալ պատկերացում ձևավորելու, թե ովքեր են եղել վաղնջական ժամանակներից Սյունիքի արևելյան գավառների, Արցախի և Ոստիքի բնիկ ու իսկական տերերը:

Աշխարհագրական տեսանկյունից ԱՀ ներկայիս տարածքի բնակավայրերի զգալի մասը Ք. ա. 1-ին հազարամյակից գտնվելով տափաստանից դեպի Հայկական լեռնաշխարհի խորքերը տանող ռազմավարական նշանակության կետերում, բազում դարերի ընթացքում անխոցելի վահան է դարձել՝ կասեցնելով բոլոր տեսակի թշնամիների հայակործան արշավանքները:

Այդ բնակավայրերի տեղ ու տնօրեն ներկա սերունդը, պապերից ժառանգություն ստացած, հայրենապաշտական ավանդներով դաստիարակված, այսօր էլ շարունակում է երկրապահի պատվավոր առաքելությունը:

<sup>1822</sup> Ղահրամանյան Հ., նշվ. աշխ., էջ 375:

<sup>1823</sup> ԱՀ առկա բնակչության թվաքանակը 2018 թ. հունվարի 1-ի դրությամբ, էջ 7:

# ՕԳՏԱԳՈՐԾՎԱԾ ԱՂԲՅՈՒՐՆԵՐԻ ԵՎ ԳՐԱԿԱՆՈՒԹՅԱՆ ՑԱՆԿ

## 1. Սկզբնաղբյուրներ

### 1.1. Մեսրոպ Մաշտոցի անվան Մատենադարան

Ձեռագիր թիվ 2734, 2868, 3578, 6288, 7542, 7823, 8211:  
Լազարյանների արխիվ, թղթ. 111, գ. 36, վակ. 80, թ. 1-3:  
Կաթողիկոսական դիվան, թղթ. 240, վակ. 160, թ. 4 ա:

### 1.2. Հայաստանի ազգային արխիվ (ՀԱԱ)

Ֆ. 37, ց. 3, գ. 436, թ. 3:  
Ֆ. 53, ց. 1, գ. 3800, թ. 30-31, ց. 1, գ. 3877, թ. 29, ց. 1, գ. 3917, թ. 56-57:  
Ֆ. 56, ց. 1, գ. 43, թ. 1, 10, թ. 49, գ. 78, գ. 305, թ. 15, թ. 43, թ. 45, թ. 47, գ. 2596, թ. 10, գ. 2914, թ. 87, գ. 6416, 6775, թ. 120, գ. 8064, 8583, թ. 108, գ. 10403, թ. 54-55, գ. 11709, թ. 1:  
Ֆ. 56, ց. 2, գ. 10, թ. 10:  
Ֆ. 56, ց. 3, գ. 78, թ. 1-8, գ. 52, թ. 149, գ. 78, 144, 148, 231, գ. 314, թ. 10, գ. 543, թ. 18-22:  
Ֆ. 56, ց. 4, գ. 422, թ. 5:  
Ֆ. 56, ց. 6, գ. 558, թ. 217:  
Ֆ. 56, ց. 14, գ. 205, թ. 19, թ. 235-236:  
Ֆ. 56, ց. 15, գ. 265, թ. 144:  
Ֆ. 57, ց. 1, գ. 3, թ. 10, թ. 72, թ. 97, թ. 112-113, գ. 4, թ. 4, թ. 47, գ. 118, թ. 89-93, գ. 148, թ. 89:  
Ֆ. 57, ց. 3, գ. 46, թ. 27:  
Ֆ. 57, գ. 305, թ. 45:  
Ֆ. 93, ց. 1, գ. 49, գ. 50, թ. 247, թ. 366-380, թ. 392, թ. 396-400, թ. 456, գ. 51-52, գ. 390, թ. 392:  
Ֆ. 114, ց. 2, գ. 98, թ. 46:  
Ֆ. 150, ց. 1, գ. 59, թ. 1-6:  
Ֆ. 200, ց. 1, գ. 49, թ. 47, գ. 581, թ. 98:  
Ֆ. 319, ց. 1, գ. 9:  
Ֆ. 468, ց. 2, գ. 73, թ. 1:  
Ֆ. 1159, ց. 10, գ. 60, թ. 15:

### 1.3. Արցախի հանրապետության պետական արխիվ (ԱՀ պետարխիվ)

Ֆ. 1, ց. 1, գ. 1, թ. 12:  
Ֆ. 1, ց. 2, գ. 11, թ. 59, գ. 19, թ. 21, գ. 23, թ. 30-31, գ. 35, թ. 173, գ. 38, թ. 66-70, գ. 46, թ. 4, գ. 53, թ. 354:  
Ֆ. 56, ց. 1, գ. 543, թ. 12, գ. 492, թ. 122  
Ֆ. 250, ց. 11, գ. 1, թ. 38  
Ֆ. 268, ց. 1, գ. 1, թ. 6, գ. 2, թ. 6, գ. 19, թ. 9:

### 1.4. Հաղրոթի շրջանային արխիվ

Ֆ. 3, գ. 60, թ. 108:

### 1.5. Արցախի պետական պատմաերկրագիտական թանգարան

1. Мирзабекян З., Тевадрос Мирзабекян, անտիպ գործ:

### 1.6. ԱրՊՀ հայագիտական կենտրոն

### 1.7. Центральный государственный исторический архив Российской Федерации (ЦГИА РФ)

ф. 290, оп. 11, д. 2726.

ф. 1290, оп. 4, д. 645.

ЦГИА РФ, Санкт-Петербургское отделение, Первая всеобщая перепись населения Российской империи, 1897 г., ф. 1290, оп. 11, д. 449, 646.

## 2. Տպագիր սկզբնաղբյուրներ

### ա) հայերեն

- Արրահամ կաթողիկոսի Կրեւացոյ Պատմագրութիւն անցիցին իւրոց և Նատր-Շահին պարսից, Վաղարշապատ, 1870:
- Ա-Դօ, Հայ-թուրքական ընդհարումները Կովկասում 1905-1906 թթ., Երևան, 1907:
- ԱՀ առկա քնակչության թվաքանակը 2018 թ. հունվարի 1-ի դրությամբ, Ստեփանակերտ, 2018:
- Աշխարհացոյց Վարդանայ Վարդապետի, Քննական հրատ. Հ. Պերպերեանի՝ համեմատութեամբ 24 ձեռագրի և տպագրի, Փարիզ, 1960:
- Առաքել Դավրիժեցի, Պատմություն, Երևան, 1988:
- Արարական աղբյուրները Հայաստանի և հարևան երկրների մասին, կազմեց Հ. Նալբանդյան, Երևան, 1965:
- Արամայիս, Մի քանի գլուխ հայ-թրքական ընդհարումներից, մասն Ա. Ի. Ասկերան, II. Վարանդայ-Խաչեն, Թիֆլիս, 1907:
- Գնթունի, Յիշողութիւներ մօտիկ անցեալից, պրակ առաջին (Ասկերան), Թիֆլիս, 1907:
- Գրիգոր Մագիստրոսի թղթերը, քնագիրն յառաջաքանով և ծանօթութիւններով առաջին անգամ լոյս ընծայեց Կ. Կոստանեանց, Ալեքսանդրապոլ, 1910:
- Դիվան հայ վիմագրության, պրակ V, Արցախ, կազմեց Ս. Բարխուդարյան, Երևան, 1982:
- Եղիշի Վասն Վարդանայ և հայոց պատերազմին, Երևան, 1957:
- Երկու վավերագրեր տ. Խաչիկ վարդապետի ձեռագրերի ժողովածուից, «Արարատ», հունիս, Վաղարշապատ, 1900:
- Զաքարեայ Սարկաւազի Պատմագրութիւն, հ. Բ, Վաղարշապատ, 1870:
- Թումյան Հ., Դեպքերը Լեոնային Ղարաբաղում 1917-1920 թթ., Երևան, 2008:
- Թօփճեան Յ. Յակոբ, Յուցակ ձեռագրաց Դաղեան Խաչիկ վարդապետի, մասն Ա. Վաղարշապատ, 1895:

16. Թօփճեան Յ., Յուցակ ժողովածուաց Դաղեան Խաչիկ վարդապետի, մասն Բ., Վարդապատ, 1900:
17. Ժամանակագրութիւն Ստեփաննոսի Օրբէլեանի (հավելված), Երևան, 1942:
18. Ժամանակագրութիւն տեառն Միխայէլի Ասրուց պատրիարքի, Յերուսաղէմ, 1871:
19. Իշխանեան Ե., Լեոնային Ղարաբաղ (1917–1920), Երևան, 1999:
20. Լեոնային Ղարաբաղի հանրապետության շրջանները թվերով (2004–2010), վիճակագրական ժողովածու, Ստեփանակերտ, 2011:
21. Կիրակոս Գանձակեցի, Հայոց պատմություն, Երևան, 1982:
22. Կիրակոս Գանձակեցի, Պատմություն հայոց, Երևան 1961:
23. Կրետացի Ա., Պատմութիւն անցիցն իրոց և Նատր–Շահին պարսից, Վաղարշապատ, 1870:
24. Հայ-ռուսական հարաբերությունները 18–րդ դարի առաջին երեսնամյակում, հ. 2, մասն 3, Երևան, 1967:
25. Հասան Ջալալեանց Եսայի կաթողիկոս Աղուանից, Պատմութիւն համառոտ Աղուանից երկրի, Երուսաղէմ, 1868:
26. ԺԴ դարի հայերեն ձեռագիր հիշատակարաններ, կազմ. Լ. Խաչիկյան, Երևան, 1950:
27. ԺԵ դարի հայերեն ձեռագրերի հիշատակարաններ (1601–1620 թթ.), հ. Ա, կազմ. Վ. Հակոբյան, Ա. Հովհաննիսյան, Երևան, 1976:
28. ԺԵ դարի հայերեն ձեռագրերի հիշատակարաններ (1621–1640 թթ.), հ. Բ, կազմ. Վ. Հակոբյան, Ա. Հովհաննիսյան, Երևան, 1978:
29. ԺԵ դարի հայերեն ձեռագրերի հիշատակարաններ (1641–1660 թթ.), հ. Գ, կազմ. Վ. Հակոբյան, Երևան 1984:
30. Մայր ցուցակ հայերեն ձեռագրաց մատենադարանին Մխիթարեանց ի Վենետիկ, հ. երկրորդ, յօրինեց հ. Բարսեղ վ. Սարգիսեան, Վենետիկ, 1924:
31. Մատենադարանի պարսկերեն վավերագրեր, հրովարտակներ, կազմող Հ. Փափազյան, պրակ 2–րդ, 1601–1650 թթ., Երևան, 1959:
32. Մատենադարանի պարսկերեն վավերագրերը. հրովարտակներ, պրակ III (1652–1731), կազմեց Բ. Կոստիկյանը, Երևան, 2005:
33. Մենարովր Թաղիդեանց, Ճանապարհորդութիւն ի Հայս, հ. 1, Կալկաթա, 1847:
34. Մովսէսի Խորենացվոյ Մատենագրութիւնը, ի Վենետիկ, 1843:
35. Մովսես Կաղանկատվացի, Պատմություն Աղվանից աշխարհի, Երևան, 1969:
36. Մովսես Կաղանկատուացի, Պատմութիւն Աղուանից աշխարհի, Երևան, 1983:
37. Ջամբո համաժողովեցեալ և շարադրեցեալ ի Սիմեօն կաթողիկոստ Երևանցւոյ, Վաղարշապատ, 1873:
38. Սարգիս արքեպիսկոպոս Ջալալյանց, Ճանապարհորդություն ի Մեծն Հայաստան, մաս Ա, Բ, Երևան, 2016:
39. Ստեփաննոսի Սինեաց եպիսկոպոսի Պատմութիւն տանն Սիսական, Ի լոյս ընծայեաց Մ. Էմին, Մոսկվա, 1861:
40. Ստեփաննոս Օրբէլեան, Պատմութիւն նահանգին Սիսական, Թիֆլիս, 1911:
41. Ստեփանոս Օրբելյան, Սյունիքի պատմություն, Երևան, 1986:
42. Ստորագրութիւն կաթողիկէ Էջմիածնի և հինգ գաւառացն Արարատայ, աշխատասիրութեամբ Յովհաննոս եպիսկոպոսի Շահխաթունեանց, հ. Ա, Էջմիածին, 1842:
43. Վաներագրեր հայ եկեղեցու պատմութեան (1921–1958), Երևան, 1994:

44. Վաներագրեր հայ եկեղեցու պատմութեան, զիրք Թ, Հայ առաքելական եկեղեցու Արցախի թեմը (1823–1933), Երևան, 2001:
45. Յուցակ հայերեն ձեռագրաց մատենադարանին Մխիթարեանց ի Վինենա, կազմեց Յակոբոս Վ. Տաշեան, Վինենա, 1895:
46. Յուցակ ձեռագրաց Մաշտոցի անվան Մատենադարանի, հ. Ա, Երևան, 1965:

**բ) ուսուերն**

1. Азербайджанское центральное статистическое управление, список населенных мест Азербайджана по данным переписи населения 1926 года А. О. Нагорного Карабаха, Баку, 1927.
2. АКАК, т. X, док. 295.
3. Армяно–русские отношения в первой трети XVIII века, Сборник документов, т. II, ч. I, Ереван, 1964, т. II, ч. II, Ереван, 1967.
4. Баладзори, Завоевания стран, пер. П. Жузе, Баку, 1927.
5. Всесоюзная перепись населения 1939 г.: основные итоги, Москва, 1992.
6. Всесоюзная перепись населения СССР 1989 года, Нагорно–Карабахская Автономная область, Москва, 1990.
7. Документы и материалы по истории армянского народа, социально–политическое и экономическое положение восточной Армении после присоединения к России (1830–1870), Ереван, 1993.
8. Елисаветпольская губерния. Свод статистических данных извлеченных из семейных списков населения Кавказа. Тифлис, 1888.
9. Йакут ал–Хамави, Муджам ал–Булудан, Баку, 1983.
10. Ибн–ал Факих, СМОМПК, XXXI, Тифлис, 1902.
11. «Кавказский календарь» на 1856 г., Тифлис, 1855.
12. «Кавказский календарь» на 1868 г., Тифлис, 1867.
13. «Кавказский календарь» на 1915 г., Тифлис, 1914.
14. «Кавказский календарь» на 1917 г., Тифлис, 1916.
15. Карта генерального штаба К–38–141, Кельбаджар.
16. Карта Кавказского края, Тифлись, 1904.
17. Материалы для изучения экономического быта государственных крестьян Закавказского края, т. IV, Тифлис, 1886, т. VI, Тифлис, 1887.
18. Нагорный Карабах в 1918–1923 гг., Сборник документов и материалов под. ред. В. Микаеляна, Ереван, 1992.
19. Описаниѣ Карабагской провинциі, составленное в 1823 г., по распоряженію главноуправляющаго въ Грузіи Ермоловым, действительномъ статскимъ советникомъ Могилевскимъ и полковникомъ Ермоловымъ 2–мъ, Тифлись, 1866.
20. Памятная книга Елисаветпольской губернии на 1914 год: Приложение к памятной книге, Тифлис, 1914.
21. Первая всеобщая перепись населения Российской империи, т. LXIII, Елисаветпольская губерния, под. ред. Н. Тройницкого, Санкт–Петербург, 1904.
22. Присоединение Восточной Армении к России, сборник документов, т. 2, Ереван, 1978.
23. Пятиверстная карта Елисаветпольской губернии, Тифлис, 1910.

24. Сборник материалов для описания местностей и племен Кавказа, выпуск 25, Тифлис, 1898.
25. Свод статистических данных о населении Закавказского края, извлеченных из посемейных списков 1886 г., Тифлис, 1888.
26. Свод статистических данных о населении Закавказского края, материалы для изучения экономического быта государственных крестьян Закавказского края, т. IV, Тифлис, 1886.
27. СМОМПК, Т. XXIX, Тифлис, с. 33, Т. XXXVIII, Тифлис, 1908.
28. Специальная карта Евразийской России, Тифлис, 1910.
29. Статистические таблицы о народонаселении Кавказского края, сборник сведений о Кавказе, Т. VII, Тифлис, 1880.
30. Хамадаллах Казвини, Нузхат ал-Кулуб, Баку, 1983.
31. Шихаб ад-Дин Мухаммад ан Насави, Жизнеописание султана Джалал ад-Дина Манкбурны, Баку, 1973.
32. Энциклопедический словарь под ред. К. Арсеньева и проф. В. Шевякова, т. XIIIА, издатели Ф. Брокгауз, И. Ефрон, Санкт-Петербург, 1894.

### 3. Մենագրություններ

#### ա) հայերեն

1. Աբրահամյան Ե., Մեծ Թաղեր, Ստեփանակերտ, 2009:
2. Աբրահամյան Հ., Թևան, Երևան, 1998:
3. Աբրահամյան Հ., Մարտնչող Արցախը (1917–2000), գիրք Գ, Ստեփանակերտ, 2007:
4. Աթայան Ի., Լույսի տաճարում, Ստեփանակերտ, 1991:
5. Ալիշան Ղ., Սիսական, Վենետիկ, 1893:
6. Ալիշան Ղ., Հայապատում, մաս Բ, Վենետիկ, 1901:
7. Ալիշան Ղ., Արցախ, Երևան, 1993:
8. Աղայան Ղ., Իմ կյանքի գլխավոր դեպքերը, Թիֆլիս, 1893:
9. Աղաջանյան Մ., Հաթերք, պատմությունը հնադարից մինչև մեր օրերը, Ստեփանակերտ, 2012:
10. Աճառյան Հր., Հայոց անձնանունների բառարան, հ. Դ, Երևան, 1948:
11. Աճառյան Հր., Հայոց անձնանունների բառարան, հ. Ե, Երևան, 1962:
12. Աճառյան Հր., Հայերեն արմատական բառարան, հ. Բ, Երևան, 1973:
13. Ամինե Ավդալ, Անդրկովկասյան բրդերի կենցաղը, Երևան, 1957:
14. Ամիրջանյան Թ., Արզումանյան Վ., Լեոնային Ղարաբաղի աշխարհագրություն, Ստեփանակերտ, 1994:
15. Ավանեսյան Ա., Հարությունյան Գ., Արցախի կրթական համակարգը, հ. 1, Ստեփանակերտ, 2014:
16. Ավանեսյան Ա., Հարությունյան Գ., Լեոնային Ղարաբաղի հանրապետության կրթական համակարգը (1923–1988 թթ.) հ. 2, Երևան, 2015:
17. Ավանեսյան Ա., Հարությունյան Գ., Լեոնային Ղարաբաղի հանրապետության կրթական համակարգը (1991–2016 թթ.), հ. 3, Ստեփանակերտ, 2017:
18. Ավետիսյան Ն., Հաղորտի, Ստեփանակերտ, 2009:
19. Արիս Արսենի, Չերվոն Վարդանյանի կյանքն ու անմահությունը, Երևան, 2005:

20. Արցախապատում, գիրք 4, Թալիշ, Ստեփանակերտ, 2015:
21. Բալայան Վ., Գիշի. պատմական անցյալն ու ներկան, Երևան, 1997:
22. Բալայան Վ., Բալայան Ռ., Հարությունյան Մ., Անկախության նվիրյալները, ԱրԴՀ ուսանողները արցախյան ազգային-ազատագրական պայքարի տարիներին, Երևան, 2009:
23. Բալայան Վ., Արցախի պատմությունը հնադարից մինչև մեր օրերը, Երևան, 2011:
24. Բալայան Վ., Դրվագներ արցախահայության ազատագրական պայքարի և պետականակերտման պատմության, Ստեփանակերտ, 2012:
25. Բալայան Վ., Արցախահայ ազատագրական պայքարի բովանդակությունը 17-րդ դարի երկրորդ կեսից մինչև 1813 թ., Ստեփանակերտ, 2013:
26. Բալայան Վ., Շուշի. տեղն ու դերը հայոց քաղաքակրթական համակարգում, Երևան, 2017:
27. Բալասանյան Գ., Դարերի ճամփորդը, Երևան, 1986:
28. Բաղդասարյան Ա., Հայրենի եզերք, Ստեփանակերտ, 2003:
29. Բարխուդարյան Մ., Արցախ, Երևան, 2018:
30. Բարսեղյան Ս., Արցախ-Ղարաբաղը մեծ հայրենականում (1941–1945 թթ.), Ստեփանակերտ, 2015:
31. Բեկնազարյանց Ա., Գաղտնիք Ղարաբաղի, Ստեփանակերտ, 2018:
32. Դարբաղյան Ա., Գաբրիելյան Մ., Շուշին 1992–2002 թթ. հայերի վերադարձը ազատագրված քաղաք (ազատագրական ակնարկ), Երևան, 2004:
33. Դավթյան Կ., Լեոնային Ղարաբաղի բարբառային բարոտեզը, Երևան, 1966:
34. Երեմյան Ս., Հայաստանը ըստ «Աշխարհացոյցի», Երևան, 1963:
35. Երեմյան Ս., Հայկական պետությունը Տիգրան Մեծի ժամանակշրջանում (մ. թ. ա 95–66), քարտեզ, Երևան, 1977:
36. Երիցյան Ալ., Պատմություն 75-ամյա գոյության Ներսիսյան հայոց հոգևոր դպրոցի, Թիֆլիս, 1898:
37. Էփրիկեան Ս., Պատկերազարդ բնաշխարհիկ բառարան, հ. 1, Վենետիկ, 1903–1905:
38. Էփրիկեան Ս., Պատկերազարդ բնաշխարհիկ բառարան, հ. 2, գիրք Ա և Բ, Վենետիկ, 1907:
39. Լալայան Ե., Երկեր, հ. 2, Երևան, 1988:
40. Լեո, Երկերի ժողովածու, հ. 3, գիրք 2, Երևան, 1973:
41. Լեո, Երկերի ժողովածու, հ. 8, Երևան, 1985:
42. Լեո, Պատմութիւն Ղարաբաղի հայոց թեմական հոգևոր դպրոցի, Թիֆլիս, 1914:
43. Լիսիցյան Ս., Լեոնային Ղարաբաղի հայերը (ազգագրական ակնարկ), Հայ ազգագրության և բանասիրության նյութեր և ուսումնասիրություններ, հ. 12, Երևան, 1981:
44. Խաչատրյան Հ., Հացապատում, Երևան, 1984:
45. Խուրդոյան Ս., Արևելահայ դպրոցները 1830–1920 թթ., Երևան, 1987:
46. Կարապետյան Ս., Լեոնային երկրամասի քաջարի զավակները, Բաքու, 1969:
47. Կարապետյան Ս., Գետաշեն, Երևան, 1992:
48. Կարապետյան Ս., Բուն Աղվանքի վիմագրերը, Երևան, 1997:
49. Կարապետյան Ս., Հայ մշակույթի հուշարձանները Խորհրդային Ադրբեջանին բռնակցված շրջաններում, Երևան, 1999:
50. Կարապետյան Ս., Հայաստանի պատմություն, Մոսկվականք, Երևան, 2019:
51. Կարապետյան Ս., Հյուսիսային Արցախ, Երևան, 2004:

52. Կիսիրեկյան Ա., Հուշեր, հ. 1, 2, Երևան, 2011:
53. Հակոբյան Թ., Մելիք-Բախշյան Ստ., Բարսեղյան Հ., Հայաստանի և հարակից շրջանների տեղանունների բառարան, հ. 1, Երևան, 1986:
54. Հակոբյան Հ., Արցախ-Ուտիքի մանրանկարչությունը 13-14-րդ դարերում, Երևան, 1989:
55. Հայաստանի և հարակից շրջանների տեղանունների բառարան, հ. 1, Երևան, 1986:
56. Հայկական համառոտ հանրագիտարան, հ. 1, Երևան, 1990:
57. Հայկունի. եղիշն (Հովակիմ) ավագ քահանա Գեղամյանց, Ուղեգնացական ակնարկներ, Երևան, 2010:
58. Հարյապետյան Մ., Բերդաձոր. պատմություն, տոհմաբանություն, Երևան 2011:
59. Հարությունյան Գ., Արցախահայ դպրոցը 5-19-րդ դարերում, Ստեփանակերտ, 2000:
60. Հյուրչյան Հ., Հին հայոց տեղոյ անունները, Վիեննա, 1907:
61. Հովհաննիսյան Գ., Սովետական իշխանության հաստատումը Լեռնային Ղարաբաղում, Երևան, 1971:
62. Հովսեփյան Գ., Խաղբակյանք կամ Պոռչյանք հայոց պատմության մեջ, մաս I, Վաղարշապատ, 1928:
63. Ղ. Ալիշան, Հայապատում, Վենետիկ, 1901
64. Ղ. Ալիշան, Արցախ, Երևան, 1993:
65. Ղ. Ալիշան, Սիսական, Վենետիկ, 1893:
66. Ղահրամանյան Կ., Հյուսիսային Արցախ. գոյության պայքար, գիրք Ա, Երևան, 1993:
67. Ղահրամանյան Կ., Հյուսիսային Արցախ (պատմության քննական վերլուծություն), պ. գ. դ. գիտական աստիճանի հայցման ատենախոսություն, Երևան, 2000:
68. Ղահրամանյան Կ., Օջախի գիրք, նշխարներ, հ. Ա, Երևան, 2002:
69. Ղահրամանյան Կ., Օջախի գիրք, հոդը կանչում է, հ. Բ, Երևան 2005:
70. Ղահրամանյան Հ., Տեղեկատու ԼՂՀ վարչատարածքային միավորների սոցիալ-տնտեսական բնութագրերի, Երևան, 2015:
71. Ղանալանյան Ա., Ավանդապատում, Երևան, 1969:
72. Ղարաբաղյան ազատագրական պատերազմ. 1988-1994 թթ., Երևան, 2004:
73. Ղարիբյան Ա., Ժամանակակից հայոց լեզվի բացատրական բառարան, հ. 1, Երևան, 1969:
74. Ղուլյան Ա., Արցախի և Սյունիքի մելիքական ապարանքները, Երևան, 2001:
75. Մալխասեանց Ստ., Հայերեն բացատրական բառարան, հ. 2, Երևան, 1944:
76. Մալխասեանց Ստ., Հայերեն բացատրական բառարան, հ. 4, Երևան, 1945:
77. Մակար եպիսկոպոս Բարխուտարյանց, Արցախ, Բագու, 1895:
78. Մակար եպիսկոպոս Բարխուտարյանց, Արցախ, Երևան, 2018:
79. Մակար եպիսկոպոս Բարխուտարեանց, Պատմութիւն Աղուանից, մաս Ա, Թիֆլիս, 1900:
80. Մակար եպիսկոպոս Բարխուտարեանց, Պատմութիւն Աղուանից, հ. Բ, Երևան, 1907:
81. Մակար եպիսկոպոս Բարխուտարեանց, Աղուանից երկիր և դրացիք, Արցախ, Երևան, 1999:
82. Մանուկյան Մ., Լեռնային Ղարաբաղի Հանրապետության շրջանները, քաղաքները, գյուղերը, Երևան, 2015:
83. Մելքումյան Ս., Լեռնային Ղարաբաղ, Երևան, 1990:
84. Մելքումյան Ս., Ճարտար, Երևան, 2006:

85. Մինասյան Թ., Արցախի գրչության կենտրոնները, Երևան, 2015:
86. Միքայելյան Դ., Այգեստանի արժիվները, Ստեփանակերտ, 2011:
87. Մկրտչյան Շ., Լեռնային Ղարաբաղի պատմաճարտարապետական հուշարձանները, Երևան, 1985:
88. Մկրտչյան Շ., Արցախում ես ուրիշ պատերազմ տեսա, Երևան, 1996:
89. Մկրտչյան Շ., Արցախի գանձերը, Երևան, 2000:
90. Մկրտչյան Ա., Ինչ է տեղի ունեցել Հաղորթում, Ստեփանակերտ, 2019:
91. Յակոբեան Ա., Պատմա-աշխարհագրական և վիճագրագիտական հետազոտություններ (Արցախ և Ուտիք), Վիեննա-Երևան, 2009:
92. Ներսեսով Միրզա Յուսուֆ, Ճշմարտացի պատմություն, Երևան, 2000:
93. Վանյան Գ., Կոճողոտ գյուղի պատմություն, Ստեփանակերտ, 2009:
94. Ուլուբաբյան Բ., Խաչենի իշխանությունը X-XVI դդ., Երևան, 1975:
95. Ուլուբաբյան Բ., Արցախի պատմությունը սկզբից մինչև մեր օրերը, Երևան, 1994:
96. Ումառյան Ս., Սյունիքը դիցարան, Երևան, 1981:
97. Սամուկյան Խ., Հին Հայաստանի կուլտուրան, Երևան, 1941:
98. Սարգսյան Ա., Արցախի քանադիտությունը, Երևան, 2015:
99. Սարգսյան Ա., Արցախյան ավանդություններ, Ստեփանակերտ, 2007:
100. Սարգսյան Ս., Արցախ, պատմաաշխարհագրական ճշգրտումներ, Երևան, 1996:
101. Սարգսյան Ս., Խնապատ. հնագույն ժամանակներից մինչև մեր օրերը, Երևան, 2006:
102. Սարգսյան Ս., Արցախի բնակավայրերը (ստուգաբանություններ), Երևան, 2018:
103. Սարումյան Ն., Լեռնային Ղարաբաղի ինքնավար մարզը 1960-1988 թվականներին, Երևան, 2008:
104. Սեյրան Գ., Ղարաբաղի տնտեսական կյանքը և նրա հեռանկարները, Թիֆլիս, 1928:
105. Սիմոնյան Հ., Սանանյան Հ., Ծիծեռնականք, Հայոց սրբերը և սրբավայրերը, Երևան, 2001:
106. Ստեփանյան Գ., Համազասպ Արվանձտյանց, Երևան, 2016:
107. Սուքիասյան Ա., Հայոց լեզվի հոմանիշների բառարան, հ. 1, Երևան, 1967:
108. Տեր Գասպարյան Ռ., Շուշի, Երևան, 1993:
109. Բաֆֆի, Խամսայի մելիքությունները, Երկերի ժողովածու, հ. 10, Երևան, 1965:

բ) ուսերևն

1. Алиев А., Исследования в Лачинском районе, Археологические открытия 1980 г., Москва, 1981.
2. Аноним, Церемониал коронования царей. Обзор источников по истории Азербайджана, вып. II, Меликсетбеков Л., Историки грузинские, Баку, 1939.
3. Аракелян А., Закавказские шелкомотальные заводы, Тифлис, 1893.
4. Арутюнян К., Участие воинов-армян Нагорного Карабаха и Северного Арцаха в Великой Отечественной войне Советского Союза (1941-1945), Ереван, 2009.
5. Асрян Ю., Нагорный Карабах в эпохе поздней бронзы и раннего железа, Степанакерт, 1999.
6. Библиотека центра русско-армянских инициатив, депортация населения армянских сел НКАО и прилегающих районов, апрель-июнь 1991 года, составила Седа Вермишева, Ереван, 1995.

7. Заварян С., Экономические условия Карабага и голодь 1905–1907 гг., С. Петербург, 1907.
8. Караганов В., Кавказская музыка, Тифлис, 1908.
9. Карагезян А, Сюник, Нахчаван и Гохтн, Ереван, 2002.
10. Карапетян М., Этническая структура населения Нагорного Карабаха в 1921 г. (по сельскохозяйственной переписи Азербайджана 1921 г.), Ереван, 1990.
11. Кондратенко Е., Карта Елисаветпольской губернии с показанием обществ и распределения населения по вероисповеданию, Тифлиси, 1888.
12. Кочарян Г., Нагорный Карабах, Баку, 1925.
13. Миллер Б., Персидско–русский словарь, Москва, 1960.
14. Мирза Адигезал бек, Карабаг–наме, Баку, 1950.
15. Мирза Джамал Джеваншир, История Карабага, Баку, 1959.
16. Нагорный Карабах, Историческая справка, Ереван, 1988.
17. Науменко Е., Елизаветпольская губерния. Военно–статистическое описание, часть 1, Тифлис, 1903.
18. Осипов Г., Сборник материалов для описания местностей и племен Кавказа, Тифлис, 1898.
19. Пахомов Е., Монетные находки в Аз. ССР в 1924 г., “Известия Азербайджанского археологического комитета”, вып. 1, Баку, 1925.
20. Потто В., Первые добровольцы Карабага въ эпоху водворения русского владычества (Меликъ–Вани и Акопъ Юзбаши Атабековы), Тифлиси, 1902.
21. Расим Эфенди, Декоративно–прикладное искусство Азербайджана, Баку, 1976.
22. Савин Б., Словарь географических терминов и других слов, формирующих топонимию Ирана, Москва, 1971.
23. Сегаль Л., Сборник сведений о Елисаветпольской губернии, Тифлис, 1902.
24. Словарь географических терминов и других слов, формирующих топонимию Ирана, Москва, 1971.
25. Товмасын В., Атаджанян В., Нерсесян Ю., Карабахский вопрос: Истоки и сущность в документах и фактах, Степанакерт, 1991.
26. Фигуровский И., Материалы по районированию Азербайджанской ССР, т. I, вып. 1, часть 2, Баку, 1926.

**զ) անգլերեն**

1. Boghossian, Armenian iconography, Paris, 1987.
2. Museum Gaukaicum, V, Tiflis, 1902.

**դ) ադրբեջաներեն**

1. Ադրբեջանական խորհրդային հանրագիտարան (ադրբեջաներեն), հ. III, Բաքու, 1979:
2. Ադրբեջանական խորհրդային հանրագիտարան (ադրբեջաներեն), հ. V, Բաքու, 1981:
3. Ադրբեջանական խորհրդային հանրագիտարան (ադրբեջաներեն), հ VII, Բաքու, 1983:
4. Ismyilov P., kəlbəcər Rayonunun Yer–yurd Adları Bəki, 2012.

**4. Հոդվածներ**

**ա) հայերեն**

1. Ալեքսանյան Հ., Շուշիի և Ղարաբաղի հայ ազգաբնակչությունը 1916–1926 թթ., «Շուշին հայոց քաղաքակրթության օրրան», Շուշիի ազատագրման 15–րդ տարեդարձին նվիրված նյութեր, Երևան, 2007:
2. Ամիրջանյան Թ., Արցախի գյուղանունները, «Կրթություն և գիտությունը Ղարաբաղում», հմ. 1, Երևան, 1996:
3. Բարխուդարյան Ա., Մի քանի հնություններ, «Արձագանք», 1 սեպտեմբերի, հմ. 9, Թիֆլիս, 1885:
4. Բեգլարյան Հ., Ամարասի հովտի հուշարձանները, «ԼՀԳ», հմ. 2, 1974:
5. Ընդհարումները Ջիվանշիրի գավառում, «Դրոշակ», հմ. 11, Ժնև, 1905:
6. Լալայեան Ե., Չանգեզուր, Նիսբեր ապագայ ուսումնասիրության համար, «Ազգագրական հանդես», հմ. 2, գիրք Դ, Թիֆլիս, 1898:
7. Խանզադյան Ս., Ինչ են պատմում քարերը, «Սովետական Հայաստան», ամսագիր, հմ. 6, Երևան, 1984:
8. Խաչատրյան Հ., Տարիքը տասնհինգ դար, «Գրական թերթ», 2 սեպտեմբերի, 1988:
9. Խաչենցի, Ղարաբաղի դրությունը, «Դրոշակ», հմ. 12, 1928:
10. Կոստիկյան Բ., Քաշաթաղի 17–րդ դարի պատմությանը վերաբերող մի փաստաթուղթ, Մերձավոր և Միջին Արևելքի երկրներ և ժողովուրդներ, հ. XX, Երևան, 2001:
11. Հայ–թաթարական ընդհարումները Անդրկովկասում, «Դրոշակ», հմ. 13, Ժնև, 1905:
12. Հարությունյան Ժ., Մատաղիսի դպրոցը, «Կրթությունը և գիտությունը Արցախում» հմ. 1, 2012:
13. Սարուր, Կացությունը Ադրբեջանի մեջ, «Դրոշակ», հմ. 4, 1930:
14. Ստեփանյան Գ., Արևելյան Այսրկովկասում «ադրբեջանցի» էթնական գործառնան հարցի շուրջ, «Մերձավոր Արևելք», պրակ V, Երևան, 2008:
15. Տէր Յովհաննիսեանց Գ. (Մուրացան), Բաղդասար մետրապոլիտ Հասան–Չալալեանցի համառոտ կենսագրությունը, «Փորձ», մայիս, 1880:

**բ) ռուսերեն**

1. Гейбуллаев Г., Монгольские топонимы в Азербайджане, «Известия АН Аз. ССР, Серия история, философия и право», № 3, Баку, 1981.
2. Давидбеков И., Село Гадрут Елисаветпольской губернии, СМОМПК, вып. VI, Тифлис, 1888.
3. Долженко В., К истории образования русских поселений Закавказья (1830–1840 гг.), Լեռնային Ղարաբաղի Հանրապետություն. անցյալը, ներկան և ապագան, միջազգային գիտաժողովի զեկուցումների հիմնադրույթներ, Երևան, 2007:
4. Израелов Г., Село Касапет Елисаветпольской губернии Джеванширского уезда, сборник материалов для описания местностей и племен Кавказа, вып. 12, Тифлис, 1892.
5. Карагезян А, К локализации гавара Кашатаг, «ԼՀԳ», հմ. 1, 1987:
6. Эмиль Реслер, Археологические изыскания в Закавказье. «Кавказ», № 134, 1903.
7. Связян Г., Об одной «албанской» надписи, Լրաբեր, 1987, թիվ 2:
8. О раскопках Реслера в Ходжалу, ОАК, 1895, 1899, 1900 гг.



**5. Պարբերական մամուլ**

**ա) հայերեն**

1. «Ազատ Արցախ», 19 ապրիլի, Ստեփանակերտ, 2012:
2. «Ազատամարտ», հմ. 40, 1993, հմ. 40, հոկտեմբեր, Երևան, 1997:
3. «Ազգագրական հանդես», գիրք Ա, Շուշի, 1895:
4. «Ազգագրական հանդես», գիրք Բ, Թիֆլիս, 1897:
5. «Ազգագրական հանդես», գիրք Դ, Թիֆլիս, 1898:
6. «Աշխատանք», 19 փետրվարի, Մարտունի, 1974:
7. «Արարատ», հմ. 4, Վաղարշապատ, 1886:
8. «Արձագանք», հմ. 38, 1887, հմ. 85, Թիֆլիս, 1897:
9. «Արշալոյս», 11 հոկտեմբերի, հմ. 35, 1905, հմ. 66, 1 դեկտեմբերի, 1905, հմ. 69, 30 մարտի, 1906, հմ. 68, 3 դեկտեմբերի, 1905, հմ. 10, 17 հունվարի, հմ. 12, 19 հունվարի, 1906, 6 օգոստոսի, հմ. 15, 27 օգոստոսի, հմ. 19, Թիֆլիս, 1917:
10. «Բագուի ձայն», հմ. 121, 31 օգոստոսի, Բագու, 1913:
11. «Բանբեր Մատենադարանի», հմ. 15, Երևան, 1986:
12. «Բարեկամություն», 20 հոկտեմբերի, Մարտակերտ, 1988:
13. «Երկիր», հմ. 131, Երևան, 1994:
14. «ԼՀԳ», հմ. 1, Երևան, 1987:
15. «Խորհրդային Ղարաբաղ», 20 մայիսի, հմ. 115, Ստեփանակերտ, 1989:
16. «Կոմունիստ», 19 սեպտեմբերի, 23 սեպտեմբերի, 1923, 21 հունիսի, 1931, 14 հոկտեմբերի, 1931, 7 հունվարի, Երևան, 1974:
17. «Դպրոց», հմ. 1, Վաղարշապատ, 1875:
18. «Կարմիր դրոշ», հմ. 61, 9 սեպտեմբերի, Ասկերան, 1988:
19. «Գործ», հմ. 9, 7 մարտի, Բագու, 1914:
20. «Բազմավեպ», հմ. 1-4, Վենետիկ, 1889:
21. «Կրթությունը և գիտությունը Արցախում», մայիս, Երևան, 2015:
22. «Հայաստանի հանրապետություն», 18 ապրիլի, Երևան, 1997:
23. «Հայաստանի ձայն», հմ. 11, 6 փետրվարի, Երևան, 1920:
24. «Հորիզոն», հմ. 129, Թիֆլիս, 1913:
25. «Ճոաքաղ», հ. Ա, տետրակ Գ, Մոսկվա, 1859:
26. «Մարտիկ», հմ. 3, 21 հունվարի, հմ. 30, 1993, 25 հունվարի, Ստեփանակերտ, 1995:
27. «Մեղու Հայաստանի», 1 դեկտեմբերի, հմ. 94, Թիֆլիս, 1885:
28. «Մշակ», հմ. 108, 23 յունիսի, 1898, հմ. 161, 1902, հմ. 2, 4 հունվարի, 1906, հմ. 67, 28 մարտի, 1906, հմ. 68, 29 մարտի, Թիֆլիս, 1906:
29. «Մուրճ», հմ. 4, Թիֆլիս, 1889:
30. «Մոսկի դոդանջներ», հմ. 8, 2002, հմ. 3, 2013, հմ. 2, Երևան, 2015:
31. «Նոր դար», հմ. 29, 1885, հմ. 1, 90, 12 հունիսի, 1886, հմ. 174, 1887, հմ. 33, 1888, հմ. 174, 1888, հմ. 32, 1889, հմ. 126, 1890, հմ. 153, 1890, հմ. 64, 73, 75, 1899, հմ. 3, 1907-1908, հմ. 5, 1908, հմ. 4, 6, 1909, հմ. 100, Թիֆլիս, 1911:
32. «Նոր դպրոց», հմ. 7, 1909, հմ. 3-5, 1913, հմ. 10, Թիֆլիս, 1914:
33. «Նոր ուղի», հմ. 107, 6 սեպտեմբերի, Շահումյանի շրջանային թերթ, 1977:
34. «Սովետական Ղարաբաղ», 4 նոյեմբերի, 1972, հմ. 6, 1984, հմ. 281, 8 դեկտեմբերի, Ստեփանակերտ, 1988:

35. «Խորհրդային Ղարաբաղ», 6 նոյեմբերի, Ստեփանակերտ, 1990:
36. «Փայլակ», հմ. 48, 23 օգոստոսի, 1915, հմ. 80, 20 հոկտեմբերի, հմ. 83, 30 հոկտեմբերի, Շուշի, 1916:
37. Պաշտօնական ամսագիր ամենայն հայոց կաթողիկոսության մայր աթոռոյ սրբոց Էջմիածնի., Ս. Էջմիածին, յունիս 2015:

**բ) ռուսերեն**

1. «Кавказ», № 23, Тифлис, 1850.
2. «Правда», 17 сентября, Москва, 1991.
3. «Республика Армения», 13 мая, Ереван, 1997.
4. «Северная пчела», № 210, 18 сентября, С. Петербург, 1851.
5. «Советское краеведение», № 10, Москва, 1936.

**գ) գերմաներեն**

1. «Algemeine zeitung», 15 november, 1846.

**6. Կայքեր**

1. <http://old.memo.ru/hr/hotpoints/karabah/getashen/chapter1.htm>
2. U. A. Regnum (02-03-20; KK, 2012, № 2 և 25).
3. [www.irs-az.com/100331140534.pdf](http://www.irs-az.com/100331140534.pdf)

**ԲՆԱԿԱՎԱՅՐԵՐԻ ԱՅԲԲԵՆԱԿԱՆ ՑԱՆԿ**

ԱՋՈՒՆ .....	170	ԱՐՓԱԳԵՏԻԿ .....	210
ԱԼԱՇԿԵՐՏ .....	603	ԲԱԶՄԱՏՈՒՍ .....	633
ԱԿՆԱԲԵՐԴ .....	533	ԲԱՆԱՁՈՐ .....	186
ԱԿՆԱՂԲՅՈՒՐ .....	175	ԲԱՐԿՈՒՇԱՏ .....	670
ԱԿՆԱՂԲՅՈՒՐ .....	36	ԲԵՐԴԱՇԵՆ .....	410
ԱՂԱԲԵԿԱԼԱՆՋ .....	271	ԲԵՐԴԻԿ .....	686
ԱՂԱՁՈՐ .....	604	ԲԵՐՁՈՐ .....	590
ԱՂԱՆՈՒՍ .....	606	ԲԵՐՔԱՁՈՐ .....	55
ԱՂԱՎՆԱՏՈՒՆ .....	608	ԳԱՀԱՆԻՍ .....	623
ԱՂԱՎՆՈ .....	613	ԳԱՆՁԱ .....	632
ԱՂԲՐԱՁՈՐ .....	621	ԳԱՌՆԱՔԱՐ .....	277
ԱՄԻՐՅԱՆ .....	644	ԳԵՏԱՄԵՋ .....	634
ԱՅԳԵԿ .....	618	ԳԵՏԱՎԱՆ .....	280
ԱՅԳԵՀՈՎԻՏ .....	616	ԳԵՏԱՓ .....	635
ԱՅԳԵՍՏԱՆ .....	167	ԳԻՀՈՒՏ .....	701
ԱՅԳԵՍՏԱՆ .....	40	ԳԻՇԻ .....	414
ԱՆԴՈՎԱԲԵՐԴ .....	725	ԳՈՂԹԱՆԻԿ .....	636
ԱՆՁԱՎՆԵՐ .....	379	ԳՐՀԱՄ .....	599
ԱՇԱՆ .....	405	ԴԱԴԻՎԱՆՔ .....	535
ԱՊԱՐԱՆ .....	607	ԴԱՀՐԱՋ .....	132
ԱՌԱՋԱՁՈՐ .....	273	ԴԱՀՐԱՎ .....	56
ԱՌԱՋԱՄՈՒՂ .....	261	ԴԱՇՈՒՇԵՆ .....	60
ԱՌԱՔԵԼ .....	178	ԴԱՇՏԱԳԼՈՒԽ .....	380
ԱՍԿԵՐԱՆ .....	27	ԴԱՐԲՆՈՑ .....	667
ԱՍՏՂԱՇԵՆ .....	42	ԴԻՑԱՄԱՅՐԻ .....	594
ԱՎԴՈՒՌ .....	407	ԴՈՂԱՐ .....	723
ԱՎԵՏԱՐԱՆՈՑ .....	46	ԴՐԱՆՏԱՁՈՐ .....	638
ԱՐԱՆԻՇ .....	620	ԴՐԱՆՏԻԿ .....	192
ԱՐԱՀՈՒԾ .....	655	ԴՐԱՄՈՐԹ .....	282
ԱՐԱՔՍԱՎԱՆ .....	263	ԾԱԿՈՒՌԻ .....	212
ԱՐԵՎՇԱՏ .....	183	ԾԱՂԿԱԲԵՐԴ .....	648
ԱՐԾՎԱՇԵՆ .....	628	ԾԱՂԿԱՁՈՐ .....	572
ԱՐՄԵՆԱԿԱՎԱՆ .....	51	ԾԱՂԿԱՇԱՏ .....	95
ԱՐՎԱԿԱՆ .....	682		
ԱՐՏԱՇԱԿԻ .....	630		

ԵՄԻՇՃԱՆ .....	421	ԾԱՂԿԱՇԵՆ .....	295
ԵՐԻՑՎԱՆՔ .....	643	ԾԱՂԿԱՎԱՆՔ .....	235
		ԾԱՂԿՈՒՆՔ .....	381
ԶԱԳԼԻԿ .....	285	ԾԱՄՁՈՐ .....	214
ԶԱՐԴԱԽԱՋ .....	287	ԾԱՐ .....	520
ԶԱՐԴԱՆԱՇԵՆ .....	424	ԾԻՇԵՌԱՎԱՆՔ .....	651
ԶՈՒԱՐ .....	518	ԾՄԱԿԱՀՈՂ .....	297
		ԾՈԲԱՁՈՐ .....	656
ԹԱԼԻՇ .....	289	ԾՈՎԱՏԵՂ .....	433
ԹԱՂԱՄԵՌ .....	195		
ԹԱՂԱՎԱՐԴ .....	426	ԿԱՂԱՐԾԻ .....	437
ԹԱՂՈՒՏ .....	199	ԿԱՆԱՋ ԹԱԼԱ .....	571
ԹԲԼՂՈՒ .....	292	ԿԱՎԱՀԱՆ .....	456
		ԿԱՐՄԻՐ ԳՅՈՒՂ .....	98
ԻՇԽԱՆԱՁՈՐ .....	646	ԿԱՐՄԻՐ ՇՈՒԿԱ .....	440
ԻՎԱՆՅԱՆ .....	62	ԿԱՐՄՐԱԿՈՒՃ .....	256
		ԿԵՐԵՆ .....	596
ԼԵՌԱՀՈՎԻՏ .....	639	ԿԻՉԱՆ .....	301
ԼԻՍԱԳՈՐ .....	564	ԿՈԼԽՈՋԱՇԵՆ .....	443
ԼՃԱՇԵՆ .....	617	ԿՈՃՈՂՈՏ .....	302
ԼՈՒՍԱՁՈՐ .....	66	ԿՈՎՍԱԿԱՆ .....	592
		ԿՈՒՄԱՅՐԻ .....	658
ԽԱՆՁԱՁՈՐ .....	202	ԿՈՒՍԱՊԱՏ .....	307
ԽԱՆՑՔ .....	71	ԿՐՄԵՆ .....	645
ԽԱՋԳԵՏԻԿ .....	610	ՀԱԴՐՈՒԹ .....	158
ԽԱՋԵՆ .....	76	ՀԱԹԵՐՔ .....	311
ԽԱՋԻՆ ՏԱՓ .....	704	ՀԱԼԵ .....	677
ԽԱՋՄԱՋ .....	79	ՀԱԿ .....	660
ԽԱՐԽԱՓՈՒՏ .....	545	ՀԱԿԱԿՈՒ .....	219
ԽԵՐԽԱՆ .....	429	ՀԱԿԱՐԻ .....	663
ԽԾԱԲԵՐԴ .....	206	ՀԱՂՈՐՏԻ .....	446
ԽՆԱԾԱՆ .....	82	ՀԱՅԹԱՂ .....	624
ԽՆԱՊԱՏ .....	68	ՀԱՅԿԱՋՅԱՆ .....	664
ԽՆԿԱՎԱՆ .....	294	ՀԱՅԿԱՎԱՆ .....	205
ԽՆՁՐԻՍՏԱՆ .....	86	ՀԱՅՎԱԹԱՂ .....	523
ԽՆՈՒՇԻՆԱԿ .....	431	ՀԱՐԱՎ .....	104
ԽՐԱՄՈՐԹ .....	90	ՀԱՐԱՐ .....	611
		ՀԱՐԹԱՇԵՆ .....	218
ՇԱԿՈՒՌԻ .....	212	ՀԱՐՈՒԹՅՈՒՆԱԳՈՄԵՐ .....	315
ՇԱՂԿԱԲԵՐԴ .....	648	ՀԱՅԻ .....	450
ՇԱՂԿԱՁՈՐ .....	572	ՀԵՐԻԿ .....	685
ՇԱՂԿԱՇԱՏ .....	95		

ՀԵՐՀԵՐ.....	454	ՄԵԽԹԱՐԱՇԵՆ.....	112
ՀԻԼԻՍ.....	107	ՄՅՈՒՐԻՇԵՆ.....	467
ՀԻՄՆԱՇԵՆ.....	692	ՄՇԵՆԻ.....	681
ՀԻՆ ԹԱՂԵՐ.....	221	ՄՈՒԽՐԱԹԱՂ.....	339
ՀԻՆՇԵՆ.....	573	ՄՈՒԽՐԵՆԵՍ.....	231
ՀՈՉԱՆՑ.....	671	ՄՈՇԱԹԱՂ.....	683
ՀՈՎՍԵՓԱՎԱՆ.....	109	ՄՈՇԵՄՀԱՏ.....	114
ՀՈՎՏԱՇԵՆ.....	318	ՄՈՎՍԵՍԱՇԵՆ.....	625
		ՄՈՐԱԶՈՒՐ.....	718
ԶՈՐԱԳՅՈՒՂ.....	180	ՄՈՒՇ.....	688
ԶՈՐԱՓ.....	673	ՄՈՒՇԿԱՊԱՏ.....	472
		ՄՍՄՆԱ.....	470
ՂԱԶԱՐԱՀՈՂ.....	369	ՆԱԽԻՋԵՎԱՆԻԿ.....	115
ՂԱԶԱՐԱՊԱՏ.....	674	ՆԱՐԵՇՏԱՐ.....	383
		ՆԵՐՔԻՆ ՀՈՌԱԹԱՂ.....	343
ՃԱՆԿԱԹԱՂ.....	319	ՆԵՐՔԻՆ ՍԶՆԵՔ.....	121
ՃԱՐՏԱՐ.....	459	ՆԵՐՔԻՆ ՍՈՒՍ.....	702
ՃՐԱԳ.....	382	ՆՆԳԻ.....	475
		ՆՈՐ ԱՅԳԵՍՏԱՆ.....	346
ՄԱԴԱԹԱՇԵՆ.....	110	ՆՈՐ ԲՐԱԶՈՒՐ.....	525
ՄԱՂԱՎՈՒԶ.....	328	ՆՈՐ ԳԵՏԱՇԵՆ.....	529
ՄԱՃԿԱԼԱՇԵՆ.....	463	ՆՈՐ ԷՐՔԵԶ.....	538
ՄԱՄԱՐՔ.....	676	ՆՈՐ ԿԱՐԱՉԻՆԱՐ.....	542
ՄԱՏԱՂԻՍ.....	324	ՆՈՐ ԿԱՐՄԻՐԱՎԱՆ.....	348
ՄԱՐԱԹՈՒԿ.....	649	ՆՈՐ ՀԱՅԿԱԶՈՒՐ.....	269
ՄԱՐԳԻՍ.....	698	ՆՈՐ ՂԱԶԱՆՉԻ.....	350
ՄԱՐԻԱՄԱԶՈՐ.....	224	ՆՈՐ ՄԱՆԱՇԻԴ.....	513
ՄԱՐՏԱԿԵՐՏ.....	265	ՆՈՐ ՄԱՐԱՂԱ.....	352
ՄԱՐՏԻՐՈՍ.....	707	ՆՈՐ ՇԵՆ.....	478
ՄԱՐՏՈՒՆԱՇԵՆ.....	678	ՆՈՐ ԶՐԱԲԵՐԴ.....	392
ՄԱՐՏՈՒՆԻ.....	400	ՆՈՐ ՍԵՅՍՈՒԼԱՆ.....	356
ՄԵԼԻՔԱՇԵՆ.....	169	ՆՈՐ ՎԵՐԻՆ ՇԵՆ.....	510
ՄԵԼԻՔԱՇԵՆ.....	653	ՆՈՐԱԳՅՈՒՂ.....	118
ՄԵԽԱԿԱՎԱՆ.....	259	ՆՈՐԱՇԵՆ.....	233
ՄԵԾ ԹԱՂԵՐ.....	226	ՆՈՐԱՇԵՆԻԿ.....	689
ՄԵԾ ՇԵՆ.....	332		
ՄԵԾ ՇԵՆ.....	579	ՇԱԼՈՒԱ.....	691
ՄԵՀՄԱՆԱ.....	338	ՇԱՀՄԱՍՈՒՐ.....	358
ՄԵՂՎԱԶՈՐ.....	608	ՇԵԽԵՐ.....	481
ՄԻՋՆԱՎԱՆ.....	602	ՇԻՐԱԿ.....	659
ՄԻՐԻԿ.....	679	ՇՈՇ.....	123
ՄԽԱՆՑ.....	629		

ՇՈՒՇԻ.....	551	ՎԱԿՈՒՆԻՍ.....	703
ՇՐՎԱԿԱՆ.....	641	ՎԱՂԱԶԻՆ.....	706
		ՎԱՂՈՒՀԱՍ.....	370
ՈՐԴՈՒԱԿ.....	657	ՎԱՆ.....	708
ՈՐՈՏԱՆ.....	721	ՎԱՆԱՆԴ.....	668
		ՎԱՆՔ.....	165
ՉԱՐԵՔՏԱՐ.....	527	ՎԱՆՔ.....	374
ՉԱՓԱՐ.....	360	ՎԱՐԱԶԱԲՈՒՅՆ.....	147
ՉԼԻՐԱՆ.....	363	ՎԱՐԱՆԴԱ.....	502
		ՎԱՐԴԱԲԱՑ.....	709
ՊԱՌԱՎԱԹՈՒՄԲ.....	484	ՎԱՐԴԱԶՈՐ.....	143
ՊԱՏԱՐԱ.....	52	ՎԱՐԴԱԶՈՐ.....	384
ՊԼԵԹԱՆՑ.....	234	ՎԱՐԴԱՇԱՏ.....	240
ՊՈՂՈՍԱԳՈՄԵՐ.....	367	ՎԱՐԴՈՒՏ.....	690
		ՎԱՐՆԿԱԹԱՂ.....	386
ՋԱՆՑԻԴԱ.....	665	ՎԵՐԻՆ ՀՈՌԱԹԱՂ.....	389
ՋԻՎԱՆԻ.....	500	ՎԵՐԻՆ ՇԵՆ.....	693
ՋՐԱԿՈՒՍ.....	237	ՎԵՐԻՆ ՍԶՆԵՔ.....	150
ՋՐԱՂԱՅՆԵՐ.....	126	ՎԵՐԻՆ ՔԱՇՈՒՆԻՔ.....	719
		ՎՈՒՐԳԱՎԱՆ.....	711
ՌԵՎ.....	128	ՏԱՆՁՈՒՏ.....	712
		ՏԻԳՐԱՆԱՎԱՆ.....	714
ՍԱՀԱՌ.....	666	ՏՅԱՔ.....	163
ՍԱՌՆԱՂՔՅՈՒՐ.....	130	ՏՈՂ.....	242
ՍԱՐԱԼԱՆԶ.....	181	ՏՈՆԱՇԵՆ.....	396
ՍԱՐԱՏԱԿ.....	695	ՏՈՒՄԻ.....	248
ՍԱՐԳՍԱՇԵՆ.....	486		
ՍԱՐԴԱՐԱՇԵՆ.....	134	ՅՈՐ.....	191
ՍԱՐԻՆՇԵՆ.....	216		
ՍԱՐՈՒՇԵՆ.....	136	ՈՒՆՏԱԶՈՐ.....	252
ՍՂՆԱԽ.....	139	ՈՒՂՏԱՍԱՐ.....	151
ՍՈՆԱՍԱՐ.....	696	ՈՒՌԵԿԱՆ.....	715
ՍՈՍ.....	489	ՈՒՐՄԻԱ.....	700
ՍՈՒՍ.....	699		
ՍՊԻՏԱԿԱՇԵՆ.....	209	ՓԱԿԱՀԱՆ.....	716
ՍՊԻՏԱԿԱՇԵՆ.....	493	ՓԱՌՈՒՆ.....	152
ՍՊԻՏԱԿԱՇԵՆ.....	600		
ՍՊԻՏԱԿԱՇՈՒՐ.....	640	ՔԱՇՈՒՆԻՔ.....	717
ՍՏԵՓԱՆԱԿԵՐՏ.....	12	ՔԱԶԱՎԱՆ.....	404
		ՔԱՐԱԲԱԿ.....	627
ՎԱԶԳԵՆԱՇԵՆ.....	505	ՔԱՐԱԳԼՈՒՆ.....	182
ՎԱԶԳԵՆԱՇԵՆ.....	626		

ՔԱՐԱՀՈՒՆՁ.....	495	ՔԻՐՍԱՎԱՆ .....	567
ՔԱՐԱՏԱԿ .....	598	ՔՄՔԱՁՈՐ .....	331
ՔԱՐԵԳԱՀ .....	720	ՔՅԱԹՈՒԿ .....	34
ՔԱՐԻՆ ՏԱԿ .....	582	ՔՅՈՒՐԱԹԱՂ .....	254
ՔԱՐՈՏԱՆ .....	709	ՔՆԱՐԱՎԱՆ .....	548
ՔԱՐՈՒՏ .....	694	ՔՈԼԱՏԱԿ .....	393
ՔԱՐՎԱՃԱՌ .....	508	ՔՌԱՍՆԻ .....	154
ՔԵՐԹ .....	497		

## ԲՈՎԱՆ ԴԱԿՈՒԹՅՈՒՆ

Ներածություն .....	5	ՍՏԵՓԱՆԱԿԵՐՏ.....	12
--------------------	---	------------------	----

### ԱՍԿԵՐԱՆԻ ՇՐՋԱՆ

ԱՍԿԵՐԱՆ .....	27	ՀԻԼԻՍ .....	107
ՔՅԱԹՈՒԿ .....	34	ՀՈՎԱԵՓԱՎԱՆ .....	109
ԱԿՆԱՂԲՅՈՒՐ .....	36	ՄԱԴԱԹԱՇԵՆ.....	110
ԱՅԳԵՍՏԱՆ.....	40	ՄԽԻԹԱՐԱՇԵՆ .....	112
ԱՍՏՂԱՇԵՆ .....	42	ՄՈՇԽՄՀԱՏ .....	114
ԱՎԵՏԱՐԱՆՈՑ .....	46	ՆԱԽԻՋԵՎԱՆԻԿ .....	115
ԱՐՄԵՆԱԿԱՎԱՆ .....	51	ՆՈՐԱԳՅՈՒՂ .....	118
ՊԱՏԱՐԱ .....	52	ՆԵՐՔԻՆ ՍՋՆԵՔ .....	121
ԲԵՐՔԱՁՈՐ .....	55	ՇՈՇ .....	123
ԴԱՀՐԱՎ .....	56	ՋՐԱՂԱՑՆԵՐ .....	126
ԴԱՇՈՒՇԵՆ .....	60	ՌԵՎ .....	128
ԻՎԱՆՅԱՆ .....	62	ՍԱՌԱՂԲՅՈՒՐ.....	130
ԼՈՒՍԱՁՈՐ .....	66	ԴԱՀՐԱՋ .....	132
ԽՆԱՊԱՏ .....	68	ՍԱՐԴԱՐԱՇԵՆ .....	134
ԽԱՆՑՔ .....	71	ՍԱՐՈՒՇԵՆ .....	136
ԽԱՉԵՆ .....	76	ՍՂՆԱԽ .....	139
ԽԱՉՄԱՉ .....	79	ՎԱՐԴԱՁՈՐ.....	143
ԽՆԱԾԱԽ .....	82	ՎԱՐԱՋԱԲՈՒՅՆ.....	147
ԽՆՁՐԻՍՏԱՆ .....	86	ՎԵՐԻՆ ՍՋՆԵՔ .....	150
ԽՐԱՄՈՐԹ .....	90	ՈՒՂՏԱՍԱՐ .....	151
ԾԱՂԿԱՇԱՏ .....	95	ՓԱՌՈՒԽ .....	152
ԿԱՐՄԻՐ ԳՅՈՒՂ .....	98	ՔՌԱՍՆԻ .....	154
ՀԱՐԱՎ .....	104		

### ՀԱԴՐՈՒԹԻ ՇՐՋԱՆ

ՀԱԴՐՈՒԹ .....	158	ԱԿՆԱՂԲՅՈՒՐ .....	175
ՏՅԱՔ .....	163	ԱՌԱՔԵԼ .....	178
ՎԱՆՔ .....	165	ՁՈՐԱԳՅՈՒՂ .....	180
ԱՅԳԵՍՏԱՆ.....	167	ՍԱՐԱԼԱՆՋ .....	181
ՄԵԼԻՔԱՇԵՆ .....	169	ՔԱՐԱԳԼՈՒԽ .....	182
ԱՋՈՒՆ .....	170	ԱՐԵՎՇԱՏ .....	183

ԲԱՆԱՁՈՐ .....	186	ՄԱՐԻԱՄԱՁՈՐ .....	224
ՑՈՐ .....	191	ՄԵԾ ԹԱՂԵՐ .....	226
ԴՐԱԽՏԻԿ .....	192	ՄՈՒՆՐԵՆԵՍ .....	231
ԹԱՂԱՍԵՌ .....	195	ՆՈՐԱՇԵՆ .....	233
ԹԱՂՈՒՏ .....	199	ՊԼԵԹԱՆՑ .....	234
ԽԱՆՁԱՁՈՐ .....	202	ԾԱՂԿԱՎԱՆՔ .....	235
ՀԱՅԿԱՎԱՆ .....	205	ԶՐԱԿՈՒՍ .....	237
ԽԾԱԲԵՐԴ .....	206	ՎԱՐԴԱՇԱՏ .....	240
ՍՊԻՏԱԿԱՇԵՆ .....	209	ՏՈՂ .....	242
ԱՐՓԱԳԵՏԻԿ .....	210	ՏՈՒՄԻ .....	248
ԾԱԿՈՒՌԻ .....	212	ՈՒՏԱՁՈՐ .....	252
ԾԱՄՁՈՐ .....	214	ՔՅՈՒՐԱԹԱՂ .....	254
ՍԱՐԻՆՇԵՆ .....	216	ԿԱՐՄՐԱԿՈՒՃ .....	256
ՀԱՐԹԱՇԵՆ .....	218	ՄԵԽԱԿԱՎԱՆ .....	259
ՀԱԿԱԿՈՒ .....	219	ԱՌԱՋԱՄՈՒՂ .....	261
ՀԻՆ ԹԱՂԵՐ .....	221	ԱՐԱՔՍԱՎԱՆ .....	263

**ՄԱՐՏԱԿԵՐՏԻ ՇՐՋԱՆ**

ՄԱՐՏԱԿԵՐՏ .....	265	ՄԵԾ ՇԵՆ .....	332
ՆՈՐ ՀԱՅԿԱՁՈՒՐ .....	269	ՄԵՀՄԱՆԱ .....	338
ԱՂԱԲԵԿԱԼԱՆՋ .....	271	ՄՈՒՆՐԱԹԱՂ .....	339
ԱՌԱՋԱՁՈՐ .....	273	ՆԵՐՔԻՆ ՀՈՌԱԹԱՂ .....	343
ԳԱՌՆԱՔԱՐ .....	277	ՆՈՐ ԱՅԳԵՍՏԱՆ .....	346
ԳԵՏԱՎԱՆ .....	280	ՆՈՐ ԿԱՐՄԻՐԱՎԱՆ .....	348
ԴՐՄԲՈՆ .....	282	ՆՈՐ ՂԱՋԱՆՉԻ .....	350
ԶԱԳԼԻԿ .....	285	ՆՈՐ ՄԱՐԱՂԱ .....	352
ԶԱՐԴԱԽԱՋ .....	287	ՆՈՐ ՍԵՅՍՈՒԼԱՆ .....	356
ԹԱԼԻՇ .....	289	ՇԱՀՄԱՍՈՒՐ .....	358
ԹԲԼՂՈՒ .....	292	ՉԱՓԱՐ .....	360
ԽՆԿԱՎԱՆ .....	294	ՉԼԴՐԱՆ .....	363
ԾԱՂԿԱՇԵՆ .....	295	ՊՈՂՈՍԱԳՈՄԵՐ .....	367
ԾՄԱԿԱՀՈՂ .....	297	ՂԱՋԱՐԱՀՈՂ .....	369
ԿԻՉԱՆ .....	301	ՎԱՂՈՒՀԱՍ .....	370
ԿՈՃՈՂՈՏ .....	302	ՎԱՆՔ .....	374
ԿՈՒՍԱՊԱՏ .....	307	ԱՆՁԱՎՆԵՐ .....	379
ՀԱԹԵՐՔ .....	311	ԴԱՇՏԱԳԼՈՒԽ .....	380
ՀԱՐՈՒԹՅՈՒՆԱԳՈՄԵՐ .....	315	ԾԱՂԿՈՒՆՔ .....	381
ՀՈՎՏԱՇԵՆ .....	318	ՃՐԱԳ .....	382
ՃԱՆԿԱԹԱՂ .....	319	ՆԱՐԵՇՏԱՐ .....	383
ՄԱՏԱՂԻՍ .....	324	ՎԱՐԴԱՁՈՐ .....	384
ՄԱՂԱՎՈՒՋ .....	328	ՎԱՐՆԿԱԹԱՂ .....	386
ՔՄՔԱՁՈՐ .....	331	ՎԵՐԻՆ ՀՈՌԱԹԱՂ .....	389

ՆՈՐ ԶՐԱԲԵՐԴ .....	392	ՏՈՆԱՇԵՆ .....	396
ՔՈԼԱՏԱԿ .....	393		

**ՄԱՐՏՈՒՆԻ ՇՐՋԱՆ**

ՄԱՐՏՈՒՆԻ .....	400	ԿԱՎԱՀԱՆ .....	456
ՔԱՋԱՎԱՆ .....	404	ՃԱՐՏԱՐ .....	459
ԱՇԱՆ .....	405	ՄԱՃԿԱԼԱՇԵՆ .....	463
ԱՎԴՈՒՌ .....	407	ՄՅՈՒՐԻՇԵՆ .....	467
ԲԵՐԴԱՇԵՆ .....	410	ՄՍՄՆԱ .....	470
ԳԻՇԻ .....	414	ՄՈՒՇԿԱՊԱՏ .....	472
ԵՄԻՇՃԱՆ .....	421	ՆՆԳԻ .....	475
ԶԱՐԴԱՆԱՇԵՆ .....	424	ՆՈՐ ՇԵՆ .....	478
ԹԱՂԱՎԱՐԴ .....	426	ՇԵԽԵՐ .....	481
ԽԵՐԽԱՆ .....	429	ՊԱՌԱՎԱԹՈՒՄԲ .....	484
ԽՆՈՒՇԻՆԱԿ .....	431	ՍԱՐԳՍԱՇԵՆ .....	486
ԾՈՎԱՏԵՂ .....	433	ՍՈՍ .....	489
ԿԱՂԱՐԾԻ .....	437	ՍՊԻՏԱԿԱՇԵՆ .....	493
ԿԱՐՄԻՐ ՇՈՒԿԱ .....	440	ՔԱՐԱՀՈՒՆՋ .....	495
ԿՈԼԽՈՋԱՇԵՆ .....	443	ՔԵՐԹ .....	497
ՀԱՂՈՐՏԻ .....	446	ՋԻՎԱՆԻ .....	500
ՀԱՑԻ .....	450	ՎԱՐԱՆԴԱ .....	502
ՀԵՐՀԵՐ .....	454	ՎԱՋԳԵՆԱՇԵՆ .....	505

**ՔԱՐՎԱՃԱՌԻ ՇՐՋԱՆ**

ՔԱՐՎԱՃԱՌ .....	508	ՉԱՐԵՔՏԱՐ .....	527
ՆՈՐ ՎԵՐԻՆ ՇԵՆ .....	510	ՆՈՐ ԳԵՏԱՇԵՆ .....	529
ՆՈՐ ՄԱՆԱՇԻԴ .....	513	ԱԿՆԱԲԵՐԴ .....	533
ԵՂԵԳՆՈՒՏ .....	516	ԴԱԴԻՎԱՆՔ .....	535
ԶՈՒԱՐ .....	518	ՆՈՐ ԷՐՔԵՋ .....	538
ԾԱՐ .....	520	ՆՈՐ ԿԱՐԱՉԻՆԱՐ .....	542
ՀԱՎՍԱԹԱՂ .....	523	ԽԱՐԽԱՓՈՒՏ .....	545
ՆՈՐ ԲՐԱՋՈՒՐ .....	525	ՔՆԱՐԱՎԱՆ .....	548

**ՇՈՒՇԻ ՇՐՋԱՆ**

ՇՈՒՇԻ .....	551	ԾԱՂԿԱՁՈՐ .....	572
ԼԻՍԱԳՈՐ .....	564	ՀԻՆՇԵՆ .....	573
ՔԻՐՍԱՎԱՆ .....	567	ՄԵԾ ՇԵՆ .....	579
ԵՂՅԱՀՈՂ .....	569	ՔԱՐԻՆ ՏԱԿ .....	582
ԿԱՆԱՋ ԹԱԼԱ .....	571		

**ՔԱՇԱԹԱՂԻ ՇՐՋԱՆ**

ԲԵՐՁՈՐ.....	590	ԿՐՄԵՆ.....	645
ԿՈՎՍԱԿԱՆ.....	592	ԻՇԽԱՆԱՁՈՐ.....	646
ԴԻՑԱՄԱՅՐԻ.....	594	ԾԱՂԿԱԲԵՐԴ.....	648
ԿԵՐԵՆ.....	596	ՄԱՐԱԹՈՒԿ.....	649
ՔԱՐԱՏԱԿ.....	598	ԾԻԾԵՌՆԱՎԱՆՔ.....	651
ԳՐՀԱՄ.....	599	ՄԵԼԻՔԱՇԵՆ.....	653
ՍՊԻՏԱԿԱՇԵՆ.....	600	ԱՐԱՀՈՒԾ.....	655
ՄԻՋՆԱՎԱՆ.....	602	ԾՈՔԱՁՈՐ.....	656
ԱԼԱՇԿԵՐՏ.....	603	ՈՐԴՈՒԱԿ.....	657
ԱՂԱՁՈՐ.....	604	ԿՈՒՄԱՅՐԻ.....	658
ԱՂԱՆՈՒՍ.....	606	ՇԻՐԱԿ.....	659
ԱՊԱՐԱՆ.....	607	ՀԱԿ.....	660
ՄԵՂՎԱՁՈՐ.....	608	ՀԱԿԱՐԻ.....	663
ԱՂԱՎՆԱՏՈՒՆ.....	608	ՀԱՅԿԱՁՅԱՆ.....	664
ԽԱՉԳԵՏԻԿ.....	610	ՋԱՆՖԻԴԱ.....	665
ՀԱՐԱՐ.....	611	ՍԱՀԱՌ.....	666
ԱՂԱՎՆՈ.....	613	ԴԱՐԲՆՈՑ.....	667
ԱՅԳԵՀՈՎԻՏ.....	616	ՎԱՆԱՆԴ.....	668
ԼՃԱՇԵՆ.....	617	ԲԱՐԿՈՒՇԱՏ.....	670
ԱՅԳԵԿ.....	618	ՀՈՉԱՆՑ.....	671
ԱՐԱԽԻՇ.....	620	ՁՈՐԱՓ.....	673
ԱՂԲՐԱՁՈՐ.....	621	ՂԱԶԱՐԱՊԱՏ.....	674
ԳԱՀԱՆԻՍԱՏ.....	623	ՄԱՄԱՐՔ.....	676
ՀԱՅԹԱՂ.....	624	ՀԱԼԵ.....	677
ՄՈՎՍԵՍԱՇԵՆ.....	625	ՄԱՐՏՈՒՆԱՇԵՆ.....	678
ՎԱՋԳԵՆԱՇԵՆ.....	626	ՄԻՐԻԿ.....	679
ՔԱՐԱԲԱԿ.....	627	ՄՇԵՆԻ.....	681
ԱՐԾՎԱՇԵՆ.....	628	ԱՐՎԱԿԱՆ.....	682
ՄԽԱՆՑ.....	629	ՄՈՇԱԹԱՂ.....	683
ԱՐՏԱՇԱՎԻ.....	630	ՀԵՐԻԿ.....	685
ԳԱՆՁԱ.....	632	ԲԵՐԴԻԿ.....	686
ԲԱԶՄԱՏՈՒՍ.....	633	ՄՈՒՇ.....	688
ԳԵՏԱՄԵՋ.....	634	ՆՈՐԱՇԵՆԻԿ.....	689
ԳԵՏԱՓ.....	635	ՎԱՐԴՈՒՏ.....	690
ԳՈՂԹԱՆԻԿ.....	636	ՇԱԼՈՒԱ.....	691
ԴՐԱԽՏԱՁՈՐ.....	638	ՀԻՄՆԱՇԵՆ.....	692
ԼԵՌՆԱՀՈՎԻՏ.....	639	ՎԵՐԻՆ ՇԵՆ.....	693
ՍՊԻՏԱԿԱՁՈՒՐ.....	640	ՔԱՐՈՒՏ.....	694
ՇՐՎԱԿԱՆ.....	641	ՍԱՐԱՏԱԿ.....	695
ԵՐԻՑՎԱՆՔ.....	643	ՍՈՆԱՍԱՐ.....	696
ԱՄԻՐՅԱՆ.....	644	ՄԱՐԳԻՍ.....	698

ՍՈՒՍ.....	699	ՏԱՆՁՈՒՏ.....	712
ՈՒՐՄԻԱ.....	700	ՏԻԳՐԱՆԱՎԱՆ.....	714
ԳԻՀՈՒՏ.....	701	ՈՒՌԵԿԱՆ.....	715
ՆԵՐՔԻՆ ՍՈՒՍ.....	702	ՓԱԿԱՀԱՆ.....	716
ՎԱԿՈՒՆԻՍ.....	703	ՔԱՇՈՒՆԻՔ.....	717
ԽԱՉԻՆ ՏԱՓ.....	704	ՄՈՐԱՁՈՒՐ.....	718
ՎԱՂԱՋԻՆ.....	706	ՎԵՐԻՆ ՔԱՇՈՒՆԻՔ.....	719
ՄԱՐՏԻՐՈՍ.....	707	ՔԱՐԵԳԱՀ.....	720
ՎԱՆ.....	708	ՈՐՈՏԱՆ.....	721
ՎԱՐԴԱԲԱՑ.....	709	ԴՈՂԱՐ.....	723
ՔԱՐՈՏԱՆ.....	709	ԱՆԴՈՎԱԲԵՐԴ.....	725
ՎՈՒՐԳԱՎԱՆ.....	711		
		Վերջաբան.....	727
		Օգտագործված աղբյուրների և զրականության ցանկ.....	728
		Բնակավայրերի այբբենական ցանկ.....	740



ԱՐՑԱԽԻ ԳԻՏԱԿԱՆ ԿԵՆՏՐՈՆ  
Վահրամ Ռազմիկի Բալայան  
ԱՐՑԱԽԻ ՀԱՆՐԱՊԵՏՈՒԹՅԱՆ ԲՆԱԿԱՎԱՅՐԵՐԻ  
ՊԱՏՄՈՒԹՅԱՆ ՈՒՐՎԱԳԾԵՐ  
Մենագրություն

Vahram Balayan  
**GLIMPSES ON THE HISTORY  
OF THE ARTSAKH REPUBLIC SETTLEMENTS**  
Monograph  
“Zangak” Publishing House, Yerevan, Armenia

Ваграм Балаян  
**ОЧЕРКИ ИСТОРИИ  
НАСЕЛЕННЫХ ПУНКТОВ РЕСПУБЛИКИ АРЦАХ**  
Монография  
Издательство “Зангак”, Ереван, Армения

Հրատարակչության տնօրեն՝  
Գեղարվեստական խմբագիր՝  
Տեխնիկական խմբագիր՝  
Սրբագրիչ՝  
Էջաղրումը՝

Էմին Մկրտչյան  
Մարիամ Կանայան  
Նվարդ Փարսադանյան  
Նարինե Ավանեսյան  
Գրիգորի Հարությունյանի

Տպագրությունը՝ օֆսեթ: Չափսը՝ 70x100/16: Թուղթը՝ օֆսեթ  
Տառատեսակը՝ GHEA Mashtots: Ծավալը՝ 47 տպ. մանուկ: Տպաքանակը՝ 600

«ԶԱՆԳԱԿ» ՀՐԱՏԱՐԱԿՉՈՒԹՅՈՒՆ  
ՀՀ, 0051, Երևան, Կոմիտասի պող. 49/2, հեռ.՝ (+37410) 23-25-28  
Էլ. փոստ՝ [info@zangak.am](mailto:info@zangak.am), էլ. կայքեր՝ [www.zangak.am](http://www.zangak.am), [www.book.am](http://www.book.am)  
Ֆեյսբուքյան կայքէջ՝ [www.facebook.com/zangak](http://www.facebook.com/zangak)

ՆՇՈՒՄՆԵՐԻ ՀԱՄԱՐ